



ВЕСТНИК МОСКВЫ

ISSN 2713-0592

Март 2025

Специальный выпуск № 10



ВЕСТНИК МОСКВЫ

Март 2025 года | Спецвыпуск № 10

Распоряжения Мэра Москвы

О Кулиеве Р.Т. от 13.03.25 № 145-РМ	4
О Тюрникове Д.А. от 13.03.25 № 146-РМ	4

Постановления Правительства Москвы

О внесении изменений в постановление Правительства Москвы от 28 марта 2017 г. № 120-ПП от 11.03.25 № 425-ПП	5
О внесении изменения в постановление Правительства Москвы от 28 марта 2017 г. № 120-ПП от 11.03.25 № 447-ПП	10
О внесении изменений в постановление Правительства Москвы от 28 марта 2017 г. № 120-ПП от 11.03.25 № 448-ПП	12
О внесении изменений в постановление Правительства Москвы от 28 марта 2017 г. № 120-ПП от 11.03.25 № 449-ПП	16
О внесении изменений в постановление Правительства Москвы от 28 марта 2017 г. № 120-ПП от 11.03.25 № 450-ПП	19
О внесении изменения в постановление Правительства Москвы от 28 марта 2017 г. № 120-ПП от 11.03.25 № 451-ПП	22
О внесении изменений в постановление Правительства Москвы от 28 марта 2017 г. № 120-ПП от 11.03.25 № 452-ПП	24
О внесении изменений в постановление Правительства Москвы от 28 марта 2017 г. № 120-ПП от 11.03.25 № 453-ПП	27
О внесении изменений в постановление Правительства Москвы от 28 марта 2017 г. № 120-ПП от 11.03.25 № 454-ПП	30
О внесении изменений в постановление Правительства Москвы от 28 марта 2017 г. № 120-ПП от 11.03.25 № 455-ПП	34
О внесении изменений в постановление Правительства Москвы от 28 марта 2017 г. № 120-ПП от 11.03.25 № 456-ПП	41
О внесении изменений в постановление Правительства Москвы от 28 марта 2017 г. № 120-ПП от 11.03.25 № 457-ПП	47


О внесении изменений в постановление Правительства Москвы от 28 марта 2017 г. № 120-ПП от 11.03.25 № 458-ПП	55
О внесении изменений в постановление Правительства Москвы от 28 марта 2017 г. № 120-ПП от 11.03.25 № 459-ПП	58
О внесении изменений в постановление Правительства Москвы от 28 марта 2017 г. № 120-ПП от 11.03.25 № 460-ПП	62
О внесении изменений в постановление Правительства Москвы от 28 марта 2017 г. № 120-ПП от 11.03.25 № 461-ПП	65
Об утверждении проекта планировки территории линейных объектов участков улично-дорожной сети – проектируемый проезд № 894, проектируемый проезд № 1258, участок проектируемого проезда № 1261 от проектируемого проезда № 1258 до Салтыковской улицы от 11.03.25 № 462-ПП	68
О внесении изменений в постановление Правительства Москвы от 28 марта 2017 г. № 120-ПП от 12.03.25 № 475-ПП	121
О внесении изменений в постановление Правительства Москвы от 28 марта 2017 г. № 120-ПП от 12.03.25 № 476-ПП	124
О внесении изменений в постановление Правительства Москвы от 28 марта 2017 г. № 120-ПП от 12.03.25 № 477-ПП	128
О внесении изменений в постановление Правительства Москвы от 28 марта 2017 г. № 120-ПП от 12.03.25 № 478-ПП	131
О внесении изменений в постановление Правительства Москвы от 28 марта 2017 г. № 120-ПП от 12.03.25 № 479-ПП	134
О внесении изменений в постановление Правительства Москвы от 28 марта 2017 г. № 120-ПП от 12.03.25 № 480-ПП	137
О внесении изменений в постановление Правительства Москвы от 28 марта 2017 г. № 120-ПП от 12.03.25 № 482-ПП	140
О внесении изменений в постановление Правительства Москвы от 28 марта 2017 г. № 120-ПП от 12.03.25 № 483-ПП	143
Об объекте природного комплекса Центрального административного округа города Москвы от 12.03.25 № 484-ПП	146
Об объектах природного комплекса Северо-Восточного административного округа города Москвы от 12.03.25 № 485-ПП	149
Об объектах природного комплекса Северо-Западного административного округа города Москвы от 12.03.25 № 486-ПП	151
Об объектах природного комплекса Юго-Западного административного округа города Москвы от 12.03.25 № 487-ПП	153
О внесении изменений в постановление Правительства Москвы от 28 марта 2017 г. № 120-ПП от 12.03.25 № 488-ПП	156

О внесении изменений в постановление Правительства Москвы от 28 марта 2017 г. № 120-ПП от 13.03.25 № 490-ПП	158
О внесении изменений в постановление Правительства Москвы от 28 марта 2017 г. № 120-ПП от 13.03.25 № 492-ПП	161
О внесении изменений в постановление Правительства Москвы от 28 марта 2017 г. № 120-ПП от 13.03.25 № 493-ПП	164
О внесении изменения в постановление Правительства Москвы от 28 марта 2017 г. № 120-ПП от 13.03.25 № 495-ПП	167
О внесении изменений в постановление Правительства Москвы от 28 марта 2017 г. № 120-ПП от 13.03.25 № 496-ПП	169
О внесении изменений в постановление Правительства Москвы от 28 марта 2017 г. № 120-ПП от 13.03.25 № 499-ПП	173

Информация

Сообщение о планируемом изъятии для государственных нужд объектов недвижимого имущества в целях комплексного развития территории нежилой застройки города Москвы, расположенной по адресу: г. Москва, ул. Вавилова, вл. 48В, 66, 68	177
Сообщение о планируемом изъятии для государственных нужд объектов недвижимого имущества в целях комплексного развития территории нежилой застройки города Москвы, расположенной по адресу: г. Москва, Можайское шоссе, вл. 5, 13, 25, 43	179
Сообщение о планируемом изъятии для государственных нужд объектов недвижимого имущества в целях комплексного развития территории нежилой застройки города Москвы, расположенной по адресу: г. Москва, ул. Садовники, вл. 11	181
Сообщение о планируемом изъятии для государственных нужд объектов недвижимого имущества в целях комплексного развития территории нежилой застройки города Москвы, расположенной по адресу: г. Москва, ул. Новочеремушкинская, влд. 10	183
Сообщение о планируемом изъятии для государственных нужд объектов недвижимого имущества в целях комплексного развития территории нежилой застройки города Москвы, расположенной по адресу: г. Москва, производственная зона № 26 «Южный порт»	185
Сообщение о планируемом изъятии для государственных нужд объектов недвижимого имущества вблизи владения 5 по Аминьевскому шоссе	187
Сообщение о планируемом изъятии для государственных нужд объектов недвижимого имущества, расположенных на территории линейного объекта – участок от проектируемой станции «Кленовый бульвар» до проектируемой станции «Курьяново» проектируемой Бирюлевской линии метрополитена	189
Сообщение о планируемом изъятии для государственных нужд объектов недвижимого имущества на территории, ограниченной 3-м Силикатным проездом, Звенигородским шоссе, Карамышевской набережной, проектируемым проездом № 6688	199
Сообщение о планируемом изъятии для государственных нужд объектов недвижимого имущества для проекта планировки территории проекта планировки территории микрорайонов А, Б, Г, Е района Люблино города Москвы	206

Распоряжения Мэра Москвы



О Кулиеве Р.Т.

Распоряжение Мэра Москвы от 13 марта 2025 года № 145-РМ

Назначить Кулиева Романа Тахировича на должность заместителя руководителя Департамента жилищно-коммунального хозяйства города Москвы с заключением служебного контракта сроком на пять лет, но не превышающим срок полномочий Мэра Москвы, освободив от замещаемой должности первого заместителя префекта Северо-Восточного административного округа города Москвы.

Мэр Москвы **С.С.Собянин**

О Тюрникове Д.А.

Распоряжение Мэра Москвы от 13 марта 2025 года № 146-РМ

Назначить Тюрникова Дмитрия Александровича на должность главы управы района Зябликово города Москвы с заключением служебного контракта сроком на пять лет, но не превышающим срок полномочий Мэра Москвы.

Мэр Москвы **С.С.Собянин**

Постановления Правительства Москвы



О внесении изменений в постановление Правительства Москвы от 28 марта 2017 г. № 120-ПП

Постановление Правительства Москвы от 11 марта 2025 года № 425-ПП

В соответствии с Градостроительным кодексом Российской Федерации, Законом города Москвы от 25 июня 2008 г. № 28 «Градостроительный кодекс города Москвы», постановлениями Правительства Москвы от 7 апреля 2009 г. № 270-ПП «О создании Городской комиссии по вопросам градостроительства, землепользования и застройки при Правительстве Москвы и об утверждении положений о Городской и окружной комиссиях по вопросам градостроительства, землепользования и застройки при Правительстве Москвы», от 22 марта 2022 г. № 438-ПП «О реализации положений пункта 2 статьи 7 Федерального закона от 14 марта 2022 г. № 58-ФЗ «О внесении изменений в отдельные законодательные акты Российской Федерации» **Правительство Москвы постановляет:**

1. Внести изменения в постановление Правительства Москвы от 28 марта 2017 г. № 120-ПП «Об утверждении правил землепользования и застройки города Москвы»:

1.1. Карту градостроительного зонирования «Границы территориальных зон и виды разрешенного использования земельных участков и объектов капитального строительства. Район Филимонковский города Москвы» раздела 1 книги 12 территориальной части правил землепользования и застройки приложения к постановлению дополнить изображениями территориальных зон согласно приложению 1 к настоящему постановлению.

1.2. Карту градостроительного зонирования «Границы территориальных зон, подзон территориальных зон и предельные параметры разрешенного строительства, реконструкции объектов капитального строительства. Район Филимонковский города Москвы» раздела 1 книги 12 территориальной части правил землепользования и застройки приложения к постановлению дополнить изображениями территориальных зон согласно приложению 2 к настоящему постановлению.

1.3. Подраздел «Пункт 294» раздела 2.3 книги 12 территориальной части правил землепользования и застройки приложения к постановлению признать утратившим силу.

1.4. Карту градостроительного зонирования «Границы территориальных зон и виды разрешенного использования земельных участков и объектов капитального строительства. Район Троицк города Москвы» раздела 1 книги 13 территориальной части правил землепользования и застройки приложения к постановлению дополнить изображениями территориальных зон согласно приложению 3 к настоящему постановлению.

1.5. Карту градостроительного зонирования «Границы территориальных зон, подзон территориальных зон и предельные параметры разрешенного строительства, реконструкции объектов капитального строительства. Район Троицк города Москвы» раздела 1 книги 13 территориальной части правил землепользования и застройки приложения к постановлению дополнить изображениями территориальных зон согласно приложению 4 к настоящему постановлению.

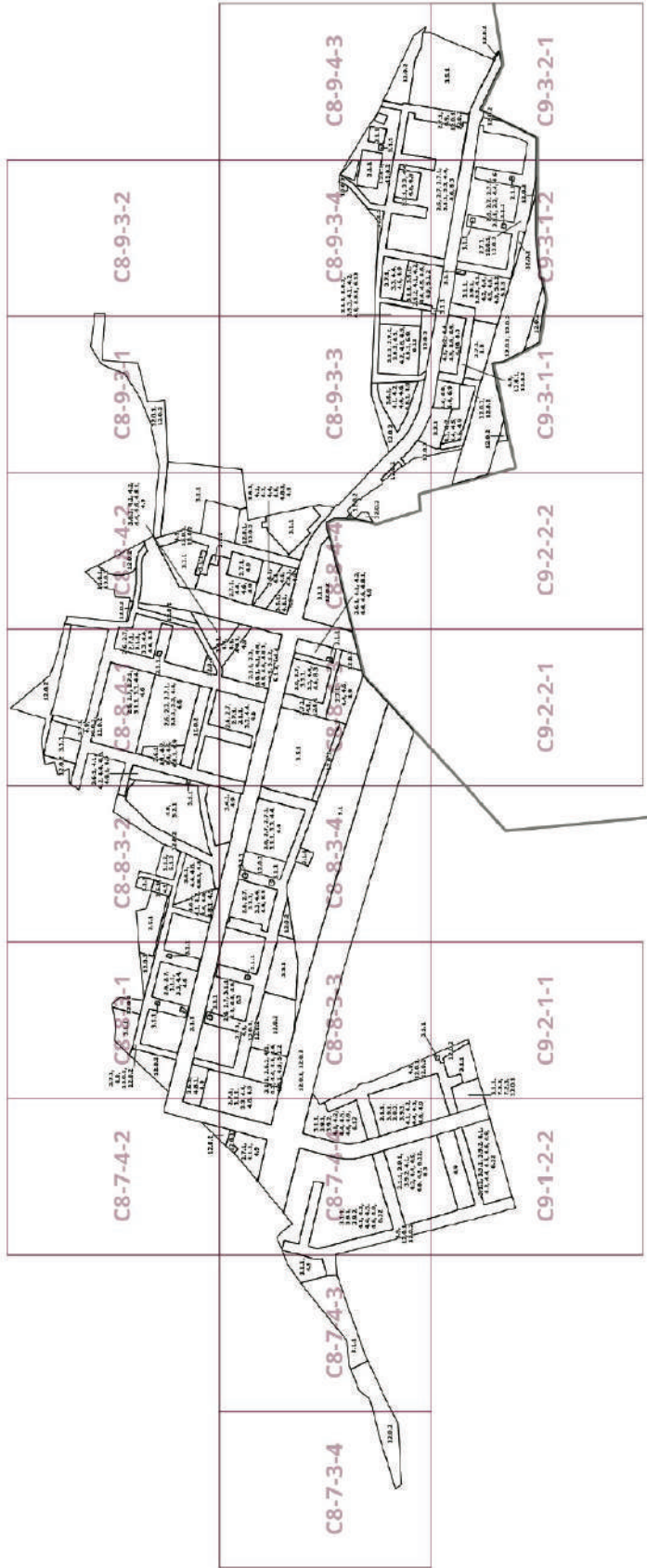
2. Контроль за выполнением настоящего постановления возложить на заместителя Мэра Москвы в Правительстве Москвы по вопросам градостроительной политики и строительства Ефимова В.В.

Мэр Москвы **С.С.Собянин**

Приложение 1
к постановлению Правительства Москвы
от 11 марта 2025 г. № 425-ПП

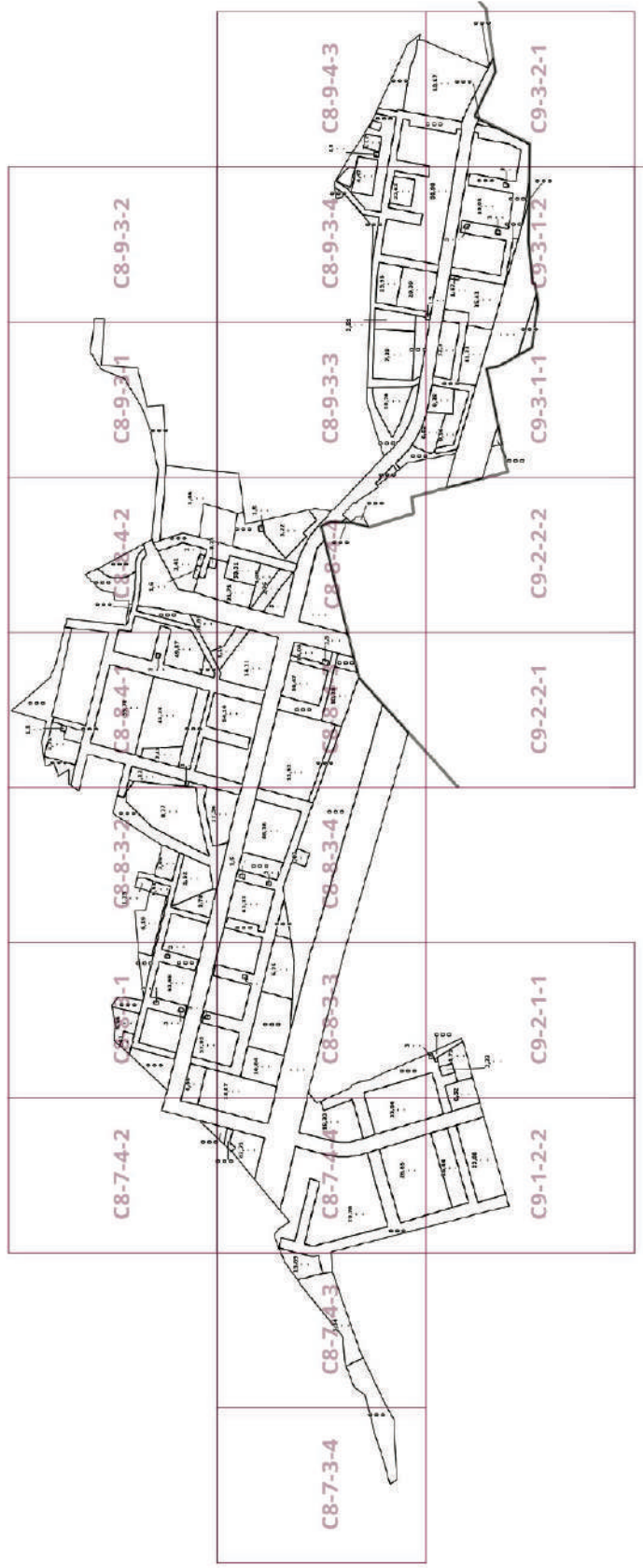
Внесение изменений в приложение к постановлению Правительства Москвы
от 28 марта 2017 г. № 120-ПП

Книга 12
Новомосковский административный округ города Москвы
Карта градостроительного зонирования
Границы территориальных зон и виды разрешенного использования земельных участков и объектов капитального строительства
Район Филimonковский Города Москвы



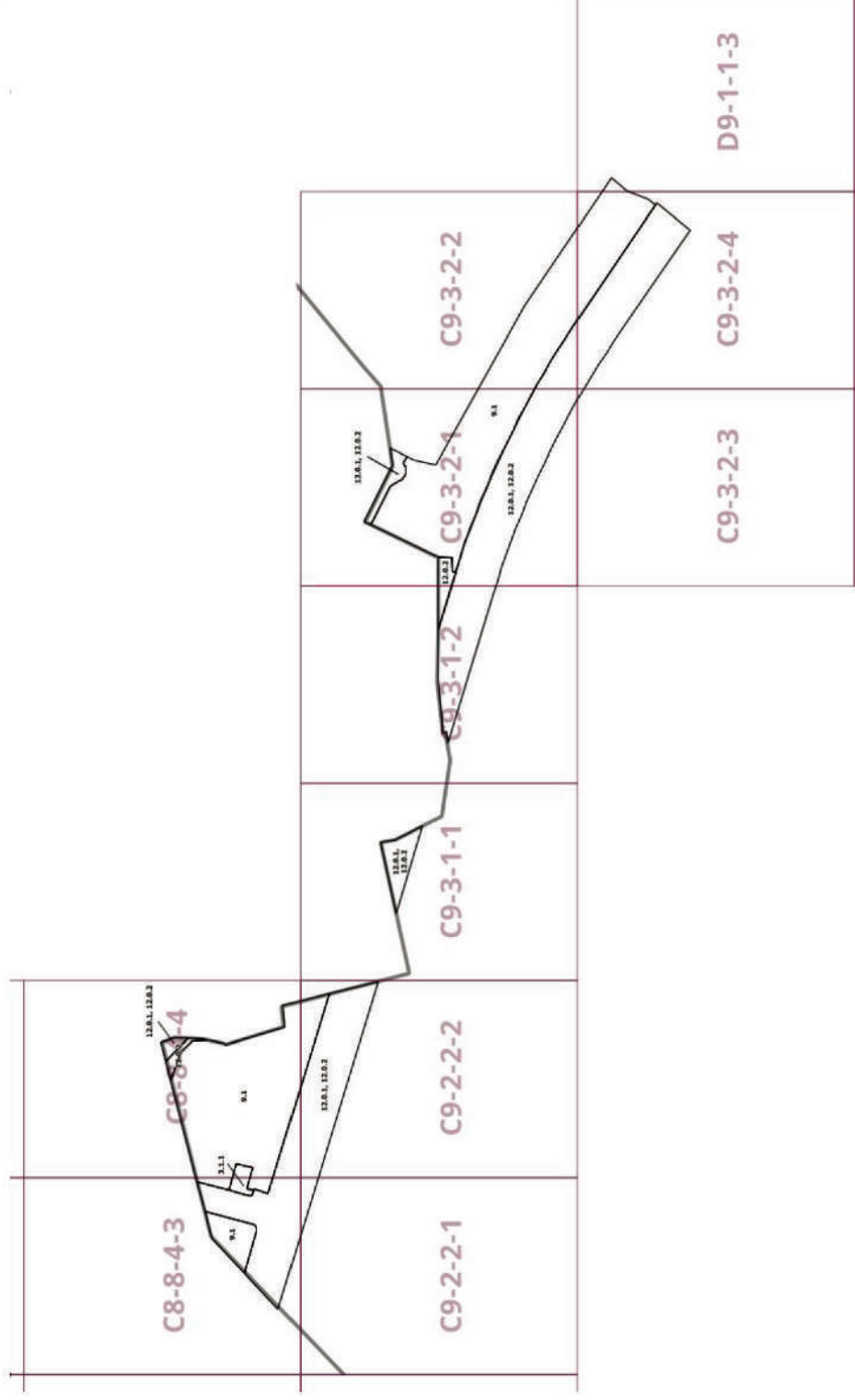
**Внесение изменений в приложение к постановлению Правительства Москвы
от 28 марта 2017 г. № 120-ПП**

Книга 12
Новомосковский административный округ города Москвы
Карта градостроительного зонирования
Границы территориальных зон, подзон территориальных зон и предельные параметры разрешенного строительства, реконструкции объектов
капитального строительства
Район Филimonковский города Москвы



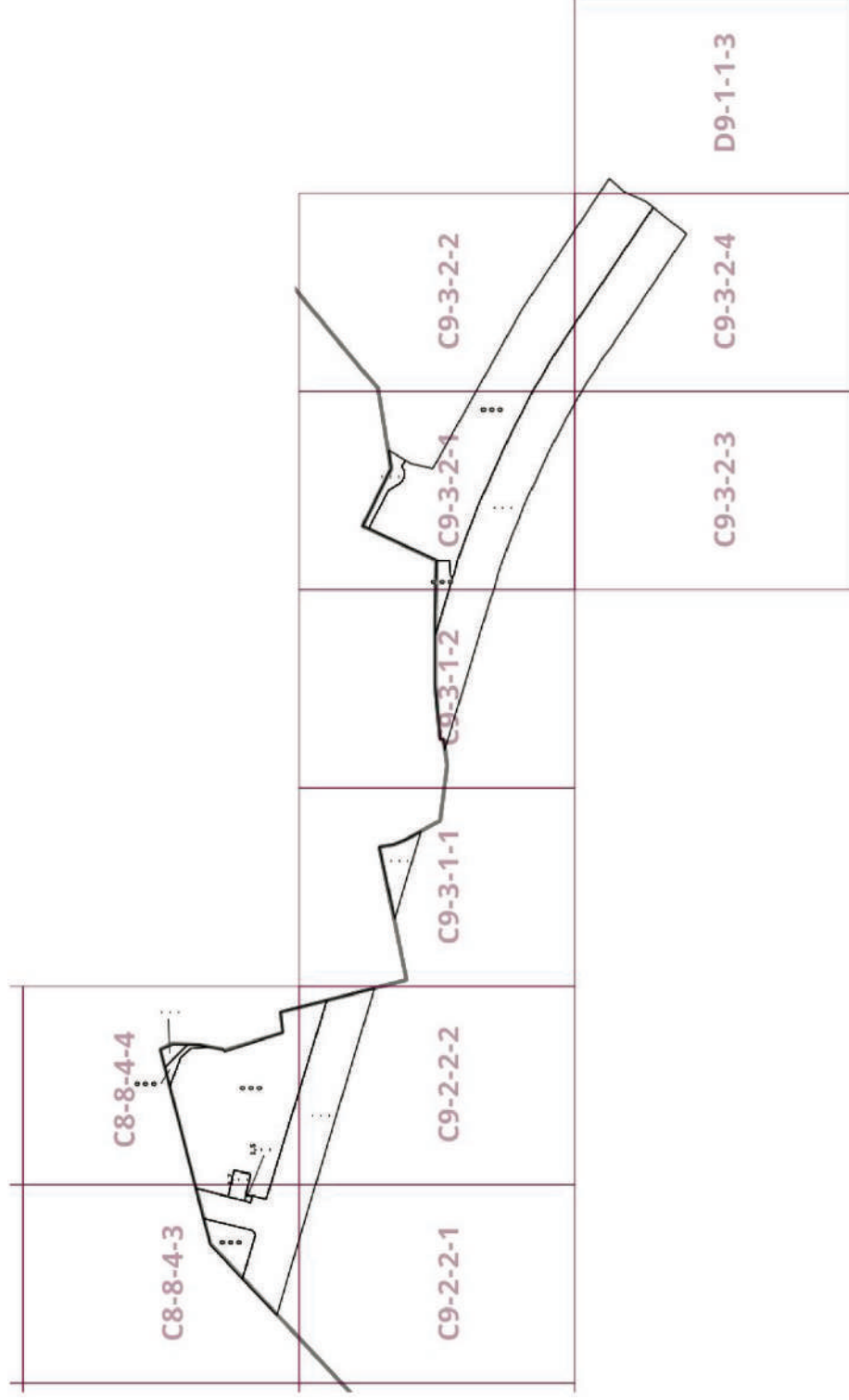
**Внесение изменений в приложение к постановлению Правительства Москвы
от 28 марта 2017 г. № 120-ПП**

Книга 13
Троицкий административный округ города Москвы
Карта градостроительного зонирования
Границы территориальных зон и виды разрешенного использования земельных участков и объектов капитального строительства
Район Троицк города Москвы



**Внесение изменений в приложение к постановлению Правительства Москвы
от 28 марта 2017 г. № 120-ПП**

Книга 13
Троицкий административный округ города Москвы
Карта градостроительного зонирования
Границы территориальных зон, подзон территориальных зон и предельные параметры разрешенного строительства, реконструкции объектов
капитального строительства
Район Троицк города Москвы



О внесении изменения в постановление Правительства Москвы от 28 марта 2017 г. № 120-ПП

Постановление Правительства Москвы от 11 марта 2025 года № 447-ПП

В соответствии с Градостроительным кодексом Российской Федерации, Законом города Москвы от 25 июня 2008 г. № 28 «Градостроительный кодекс города Москвы», постановлением Правительства Москвы от 7 апреля 2009 г. № 270-ПП «О создании Городской комиссии по вопросам градостроительства, землепользования и застройки при Правительстве Москвы и об утверждении положений о Городской и окружной комиссиях по вопросам градостроительства, землепользования и застройки при Правительстве Москвы» **Правительство Москвы постановляет:**

1. Внести изменение в постановление Правительства Москвы от 28 марта 2017 г. № 120-ПП «Об утверждении правил землепользования и застройки города Москвы», изменив изображение территориальной зоны на карте градостроительного зонирования «Границы территориальных зон, подзон территориальных зон и предельные параметры разрешенного строительства, реконструкции объектов капитального строительства. Северный административный округ города Москвы» раздела 1 книги 3 территориальной части правил землепользования и застройки приложения к постановлению согласно приложению к настоящему постановлению.

2. Контроль за выполнением настоящего постановления возложить на заместителя Мэра Москвы в Правительстве Москвы по вопросам градостроительной политики и строительства Ефимова В.В.

Мэр Москвы **С.С.Собянин**

Приложение
к постановлению Правительства Москвы
от 11 марта 2025 г. № 447-ПП

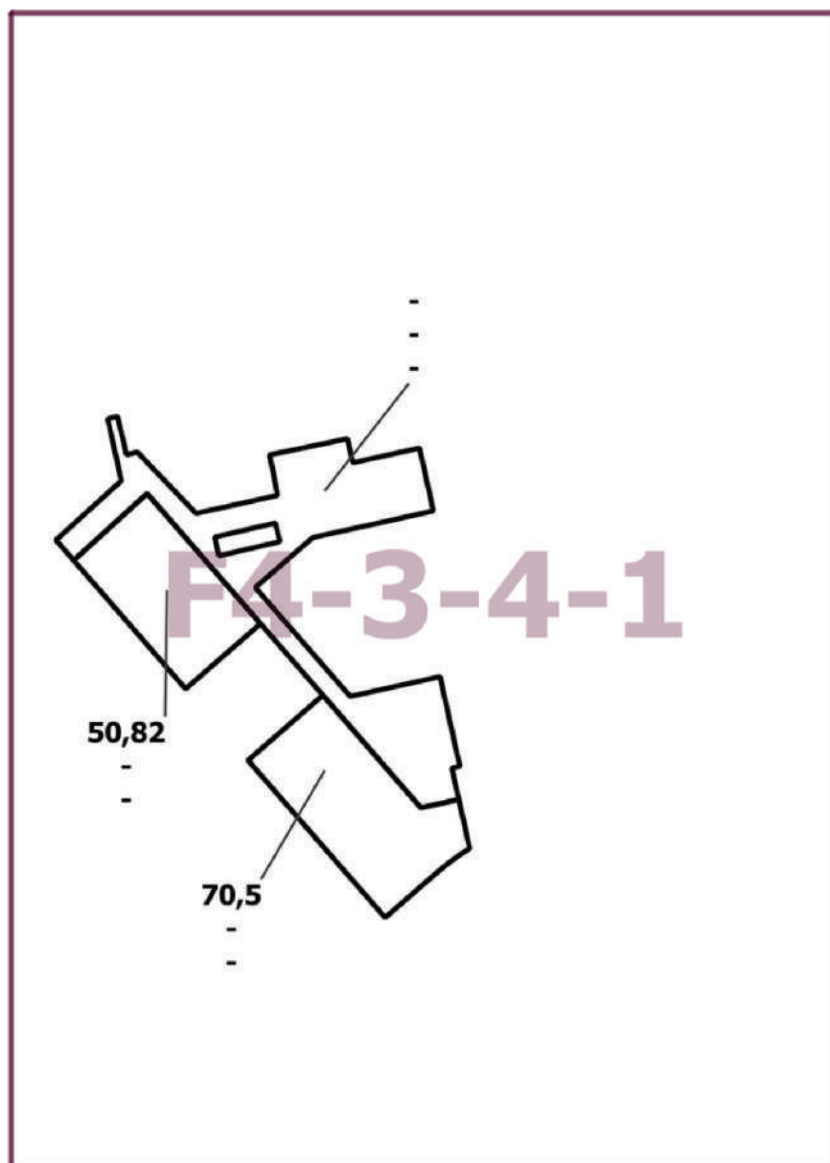
**Внесение изменения в приложение к постановлению Правительства Москвы
от 28 марта 2017 г. № 120-ПП**

Книга 3

Карта градостроительного зонирования

Границы территориальных зон, подзон территориальных зон и предельные параметры
разрешенного строительства, реконструкции объектов капитального строительства

Северный административный округ города Москвы



О внесении изменений в постановление Правительства Москвы от 28 марта 2017 г. № 120-ПП

Постановление Правительства Москвы от 11 марта 2025 года № 448-ПП

В соответствии с Градостроительным кодексом Российской Федерации, Законом города Москвы от 25 июня 2008 г. № 28 «Градостроительный кодекс города Москвы», постановлением Правительства Москвы от 7 апреля 2009 г. № 270-ПП «О создании Городской комиссии по вопросам градостроительства, землепользования и застройки при Правительстве Москвы и об утверждении положений о Городской и окружной комиссиях по вопросам градостроительства, землепользования и застройки при Правительстве Москвы» **Правительство Москвы постановляет:**

1. Внести изменения в постановление Правительства Москвы от 28 марта 2017 г. № 120-ПП «Об утверждении правил землепользования и застройки города Москвы»:

1.1. Карту градостроительного зонирования «Границы территориальных зон и виды разрешенного использования земельных участков и объектов капитального строительства. Северный административный округ города Москвы» раздела 1 книги 3 территориальной части правил землепользования и застройки приложения к постановлению дополнить изображением территориальной зоны согласно приложению 1 к настоящему постановлению.

1.2. Карту градостроительного зонирования «Границы территориальных зон, подзон территориальных зон и предельные параметры разрешенного строительства, реконструкции объектов капитального строительства. Северный административный округ города Москвы» раздела 1 книги 3 территориальной части правил землепользования и застройки приложения к постановлению дополнить изображением территориальной зоны согласно приложению 2 к настоящему постановлению.

1.3. Изображение территории на карте градостроительного зонирования «Территории, в границах которых предусматривается осуществление деятельности по комплексному развитию территории» раздела 1 книги 14 территориальной части правил землепользования и застройки приложения к постановлению изменить согласно приложению 3 к настоящему постановлению.

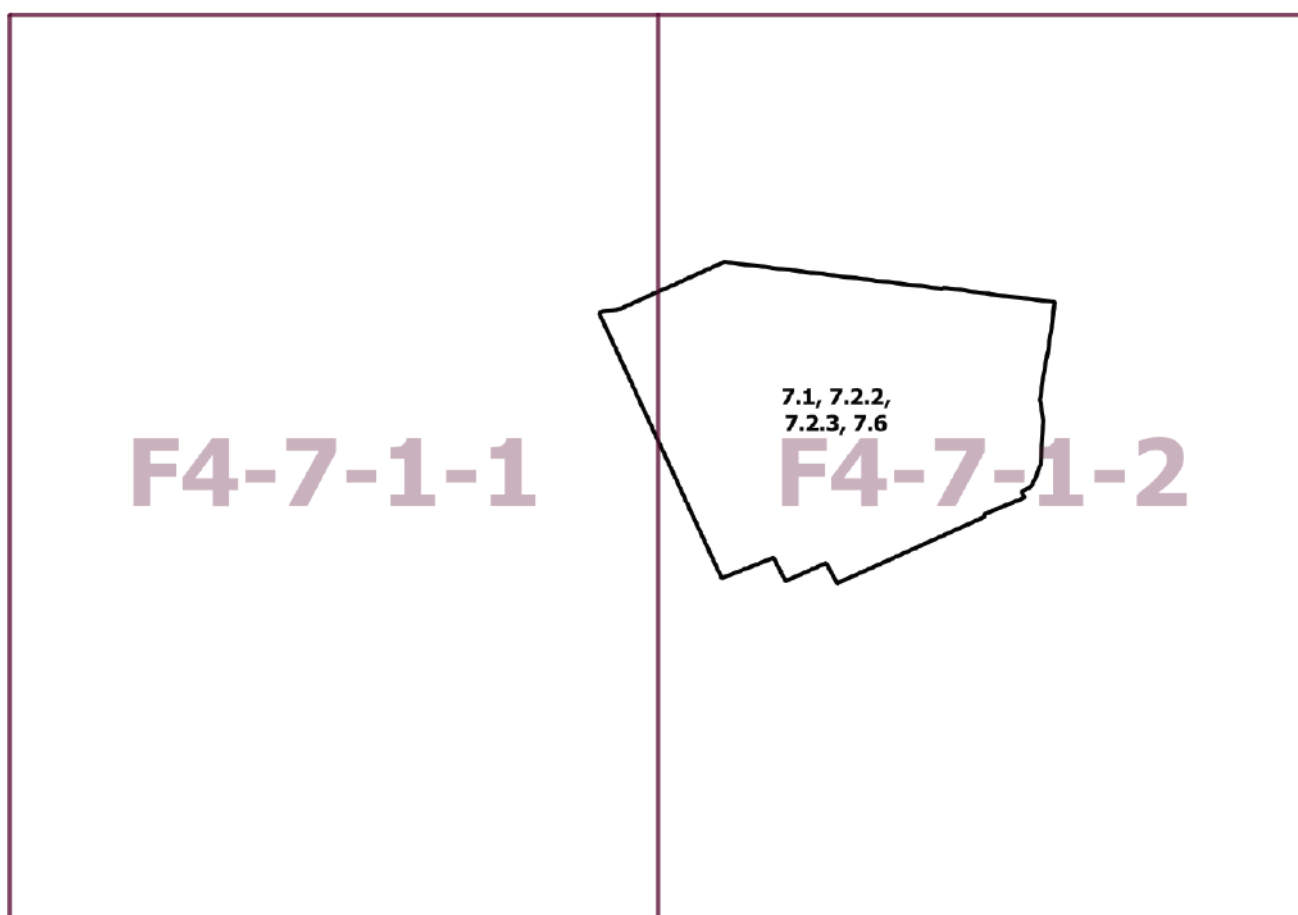
2. Контроль за выполнением настоящего постановления возложить на заместителя Мэра Москвы в Правительстве Москвы по вопросам градостроительной политики и строительства Ефимова В.В.

Мэр Москвы **С.С.Собянин**

Приложение 1
к постановлению Правительства Москвы
от 11 марта 2025 г. № 448-ПП

**Внесение изменения в приложение к постановлению Правительства Москвы
от 28 марта 2017 г. № 120-ПП**

Книга 3
Карта градостроительного зонирования
Границы территориальных зон и виды разрешенного использования
земельных участков и объектов капитального строительства
Северный административный округ города Москвы



Приложение 2
к постановлению Правительства Москвы
от 11 марта 2025 г. № 448-ПП

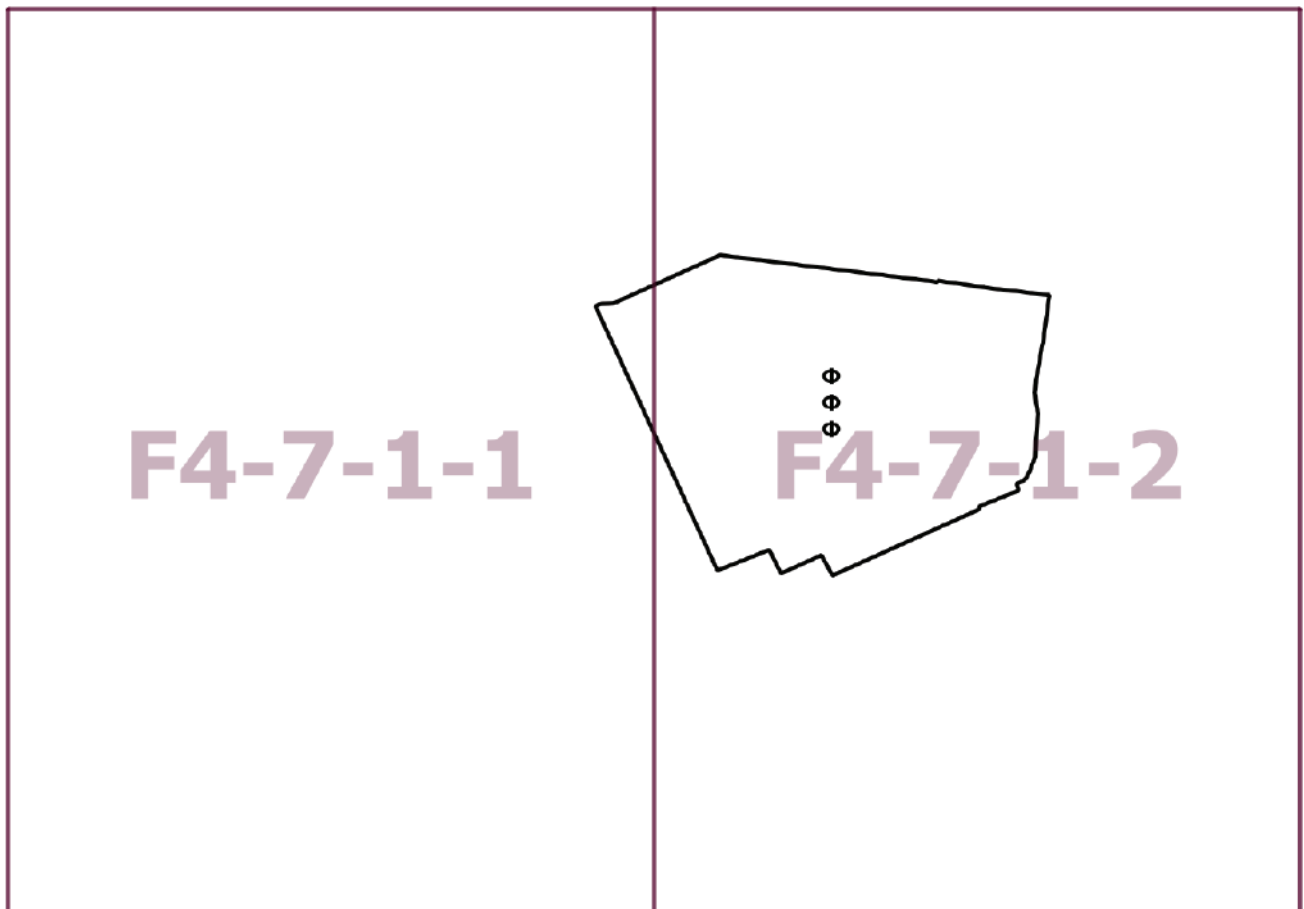
**Внесение изменения в приложение к постановлению Правительства Москвы
от 28 марта 2017 г. № 120-ПП**

Книга 3

Карта градостроительного зонирования

Границы территориальных зон, подзон территориальных зон и предельные параметры
разрешенного строительства, реконструкции объектов капитального строительства


Северный административный округ города Москвы



Приложение 3
к постановлению Правительства Москвы
от 11 марта 2025 г. № 448-ПП

**Внесение изменения в приложение к постановлению Правительства Москвы
от 28 марта 2017 г. № 120-ПП**

Книга 14
Карта градостроительного зонирования
Территории, в границах которых предусматривается осуществление
деятельности по комплексному развитию территории



О внесении изменений в постановление Правительства Москвы от 28 марта 2017 г. № 120-ПП

Постановление Правительства Москвы от 11 марта 2025 года № 449-ПП

В соответствии с Градостроительным кодексом Российской Федерации, Законом города Москвы от 25 июня 2008 г. № 28 «Градостроительный кодекс города Москвы», постановлением Правительства Москвы от 7 апреля 2009 г. № 270-ПП «О создании Городской комиссии по вопросам градостроительства, землепользования и застройки при Правительстве Москвы и об утверждении положений о Городской и окружной комиссиях по вопросам градостроительства, землепользования и застройки при Правительстве Москвы» **Правительство Москвы постановляет:**

1. Внести изменения в постановление Правительства Москвы от 28 марта 2017 г. № 120-ПП «Об утверждении правил землепользования и застройки города Москвы»:

1.1. Карту градостроительного зонирования «Границы территориальных зон и виды разрешенного использования земельных участков и объектов капитального строительства. Северо-Западный административный округ города Москвы» раздела 1 книги 10 территориальной части правил землепользования и застройки приложения к постановлению дополнить изображением территориальной зоны согласно приложению 1 к настоящему постановлению.

1.2. Карту градостроительного зонирования «Границы территориальных зон, подзон территориальных зон и предельные параметры разрешенного строительства, реконструкции объектов капитального строительства. Северо-Западный административный округ города Москвы» раздела 1 книги 10 территориальной части правил землепользования и застройки приложения к постановлению дополнить изображением территориальной зоны согласно приложению 2 к настоящему постановлению.

2. Контроль за выполнением настоящего постановления возложить на заместителя Мэра Москвы в Правительстве Москвы по вопросам градостроительной политики и строительства Ефимова В.В.

Мэр Москвы **С.С.Собянин**

Приложение 1
к постановлению Правительства Москвы
от 11 марта 2025 г. № 449-ПП

**Внесение изменения в приложение к постановлению Правительства Москвы
от 28 марта 2017 г. № 120-ПП**

Книга 10
Карта градостроительного зонирования
Границы территориальных зон и виды разрешенного использования
земельных участков и объектов капитального строительства
Северо-Западный административный округ города Москвы

D3-5-2-1

3.5.1

Приложение 2
к постановлению Правительства Москвы
от 11 марта 2025 г. № 449-ПП

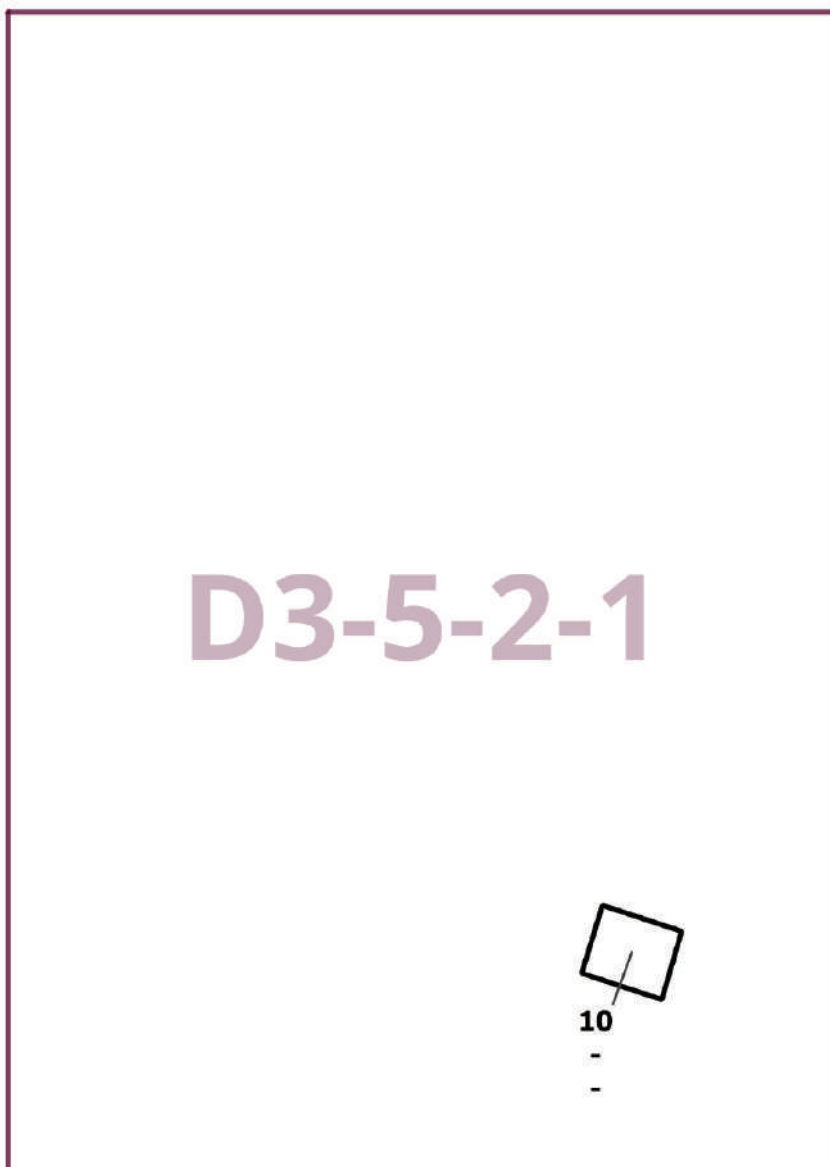
**Внесение изменения в приложение к постановлению Правительства Москвы
от 28 марта 2017 г. № 120-ПП**

Книга 10

Карта градостроительного зонирования

Границы территориальных зон, подзон территориальных зон и предельные параметры
разрешенного строительства, реконструкции объектов капитального строительства

Северо-Западный административный округ города Москвы



О внесении изменений в постановление Правительства Москвы от 28 марта 2017 г. № 120-ПП

Постановление Правительства Москвы от 11 марта 2025 года № 450-ПП

В соответствии с Градостроительным кодексом Российской Федерации, Законом города Москвы от 25 июня 2008 г. № 28 «Градостроительный кодекс города Москвы», постановлениями Правительства Москвы от 7 апреля 2009 г. № 270-ПП «О создании Городской комиссии по вопросам градостроительства, землепользования и застройки при Правительстве Москвы и об утверждении положений о Городской и окружной комиссиях по вопросам градостроительства, землепользования и застройки при Правительстве Москвы», от 22 марта 2022 г. № 438-ПП «О реализации положений пункта 2 статьи 7 Федерального закона от 14 марта 2022 г. № 58-ФЗ «О внесении изменений в отдельные законодательные акты Российской Федерации» **Правительство Москвы постановляет:**

1. Внести изменения в постановление Правительства Москвы от 28 марта 2017 г. № 120-ПП «Об утверждении правил землепользования и застройки города Москвы»:

1.1. Изображение территориальной зоны на карте градостроительного зонирования «Границы территориальных зон и виды разрешенного использования земельных участков и объектов капитального строительства. Северный административный округ города Москвы» раздела 1 книги 3 территориальной части правил землепользования и застройки приложения к постановлению изменить согласно приложению 1 к настоящему постановлению.

1.2. Изображение территориальной зоны на карте градостроительного зонирования «Границы территориальных зон, подзон территориальных зон и предельные параметры разрешенного строительства, реконструкции объектов капитального строительства. Северный административный округ города Москвы» раздела 1 книги 3 территориальной части правил землепользования и застройки приложения к постановлению изменить согласно приложению 2 к настоящему постановлению.

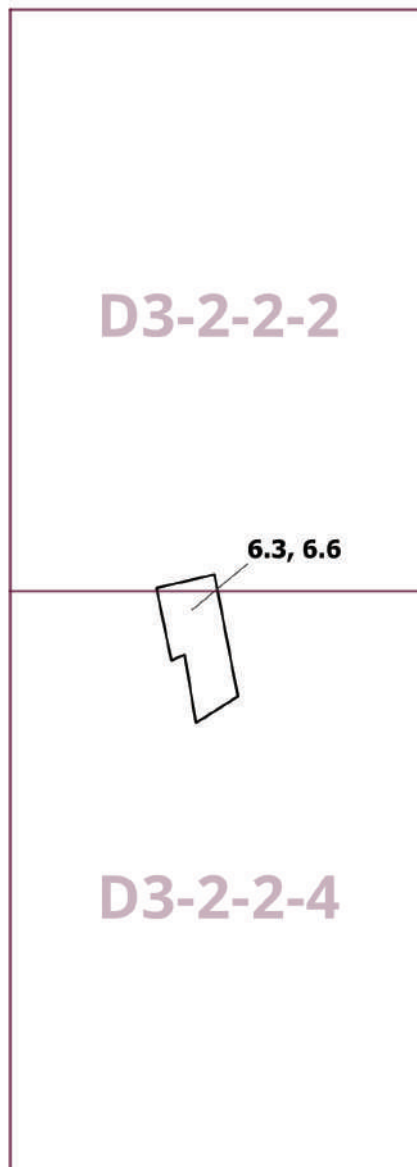
2. Контроль за выполнением настоящего постановления возложить на заместителя Мэра Москвы в Правительстве Москвы по вопросам градостроительной политики и строительства Ефимова В.В.

Мэр Москвы **С.С.Собянин**

Приложение 1
к постановлению Правительства Москвы
от 11 марта 2025 г. № 450-ПП

**Внесение изменения в приложение к постановлению Правительства Москвы
от 28 марта 2017 г. № 120-ПП**

Книга 3
Карта градостроительного зонирования
Границы территориальных зон и виды разрешенного использования
земельных участков и объектов капитального строительства
Северный административный округ города Москвы



Приложение 2
к постановлению Правительства Москвы
от 11 марта 2025 г. № 450-ПП

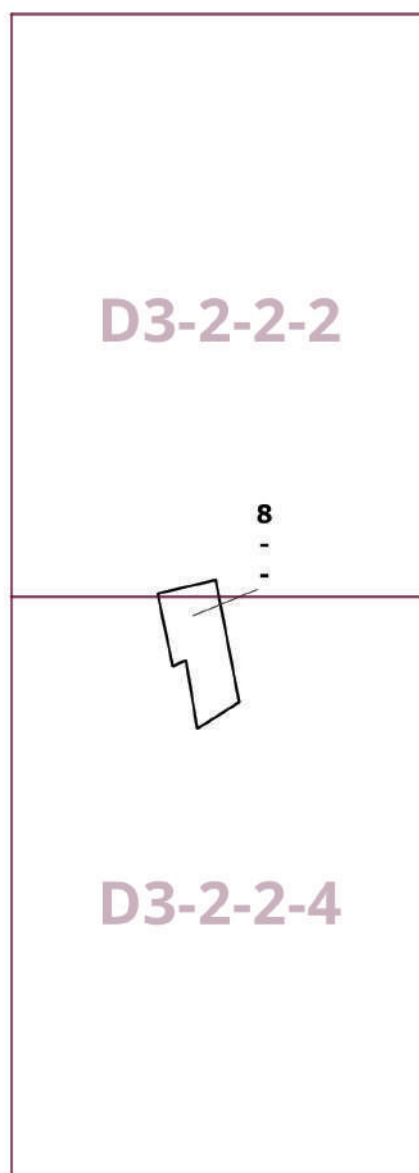
**Внесение изменения в приложение к постановлению Правительства Москвы
от 28 марта 2017 г. № 120-ПП**

Книга 3

Карта градостроительного зонирования

Границы территориальных зон, подзон территориальных зон и предельные параметры
разрешенного строительства, реконструкции объектов капитального строительства

Северный административный округ города Москвы



О внесении изменения в постановление Правительства Москвы от 28 марта 2017 г. № 120-ПП

Постановление Правительства Москвы от 11 марта 2025 года № 451-ПП

В соответствии с Градостроительным кодексом Российской Федерации, Законом города Москвы от 25 июня 2008 г. № 28 «Градостроительный кодекс города Москвы», постановлением Правительства Москвы от 7 апреля 2009 г. № 270-ПП «О создании Городской комиссии по вопросам градостроительства, землепользования и застройки при Правительстве Москвы и об утверждении положений о Городской и окружной комиссиях по вопросам градостроительства, землепользования и застройки при Правительстве Москвы» **Правительство Москвы постановляет:**

1. Внести изменение в постановление Правительства Москвы от 28 марта 2017 г. № 120-ПП «Об утверждении правил землепользования и застройки города Москвы», изменив изображение территориальной зоны на карте градостроительного зонирования «Границы территориальных зон, подзон территориальных зон и предельные параметры разрешенного строительства, реконструкции объектов капитального строительства. Северо-Восточный административный округ города Москвы» раздела 1 книги 4 территориальной части правил землепользования и застройки приложения к постановлению согласно приложению к настоящему постановлению.

2. Контроль за выполнением настоящего постановления возложить на заместителя Мэра Москвы в Правительстве Москвы по вопросам градостроительной политики и строительства Ефимова В.В.

Мэр Москвы **С.С.Собянин**

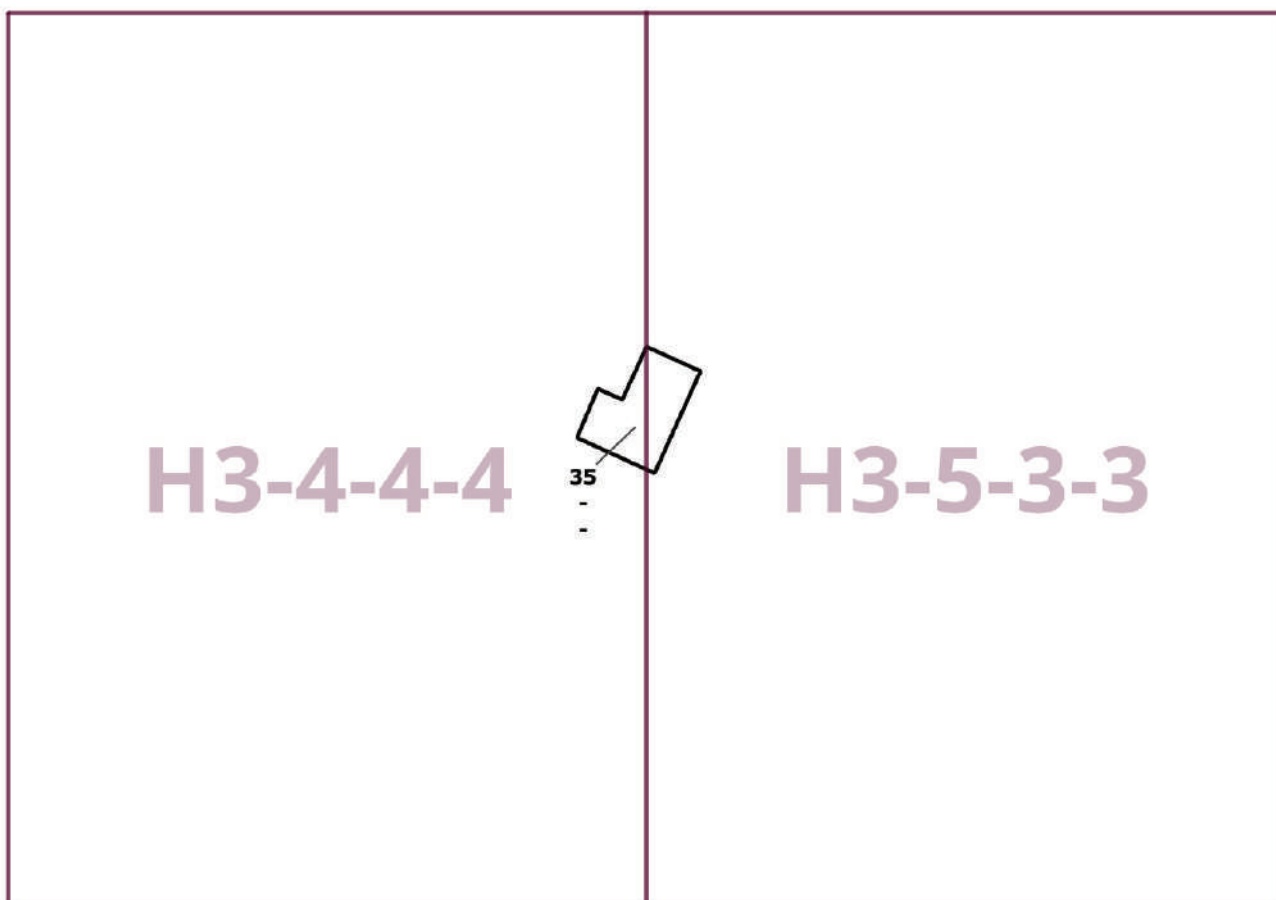
Приложение
к постановлению Правительства Москвы
от 11 марта 2025 г. № 451-ПП

**Внесение изменения в приложение к постановлению Правительства Москвы
от 28 марта 2017 г. № 120-ПП**

Книга 4

Карта градостроительного зонирования

Границы территориальных зон, подзон территориальных зон и предельные параметры
разрешенного строительства, реконструкции объектов капитального строительства
Северо-Восточный административный округ города Москвы



О внесении изменений в постановление Правительства Москвы от 28 марта 2017 г. № 120-ПП

Постановление Правительства Москвы от 11 марта 2025 года № 452-ПП

В соответствии с Градостроительным кодексом Российской Федерации, Законом города Москвы от 25 июня 2008 г. № 28 «Градостроительный кодекс города Москвы», постановлением Правительства Москвы от 7 апреля 2009 г. № 270-ПП «О создании Городской комиссии по вопросам градостроительства, землепользования и застройки при Правительстве Москвы и об утверждении положений о Городской и окружной комиссиях по вопросам градостроительства, землепользования и застройки при Правительстве Москвы» **Правительство Москвы постановляет:**

1. Внести изменения в постановление Правительства Москвы от 28 марта 2017 г. № 120-ПП «Об утверждении правил землепользования и застройки города Москвы»:

1.1. Карту градостроительного зонирования «Границы территориальных зон и виды разрешенного использования земельных участков и объектов капитального строительства. Юго-Восточный административный округ города Москвы» раздела 1 книги 6 территориальной части правил землепользования и застройки приложения к постановлению дополнить изображением территориальной зоны согласно приложению 1 к настоящему постановлению.

1.2. Карту градостроительного зонирования «Границы территориальных зон, подзон территориальных зон и предельные параметры разрешенного строительства, реконструкции объектов капитального строительства. Юго-Восточный административный округ города Москвы» раздела 1 книги 6 территориальной части правил землепользования и застройки приложения к постановлению дополнить изображением территориальной зоны согласно приложению 2 к настоящему постановлению.

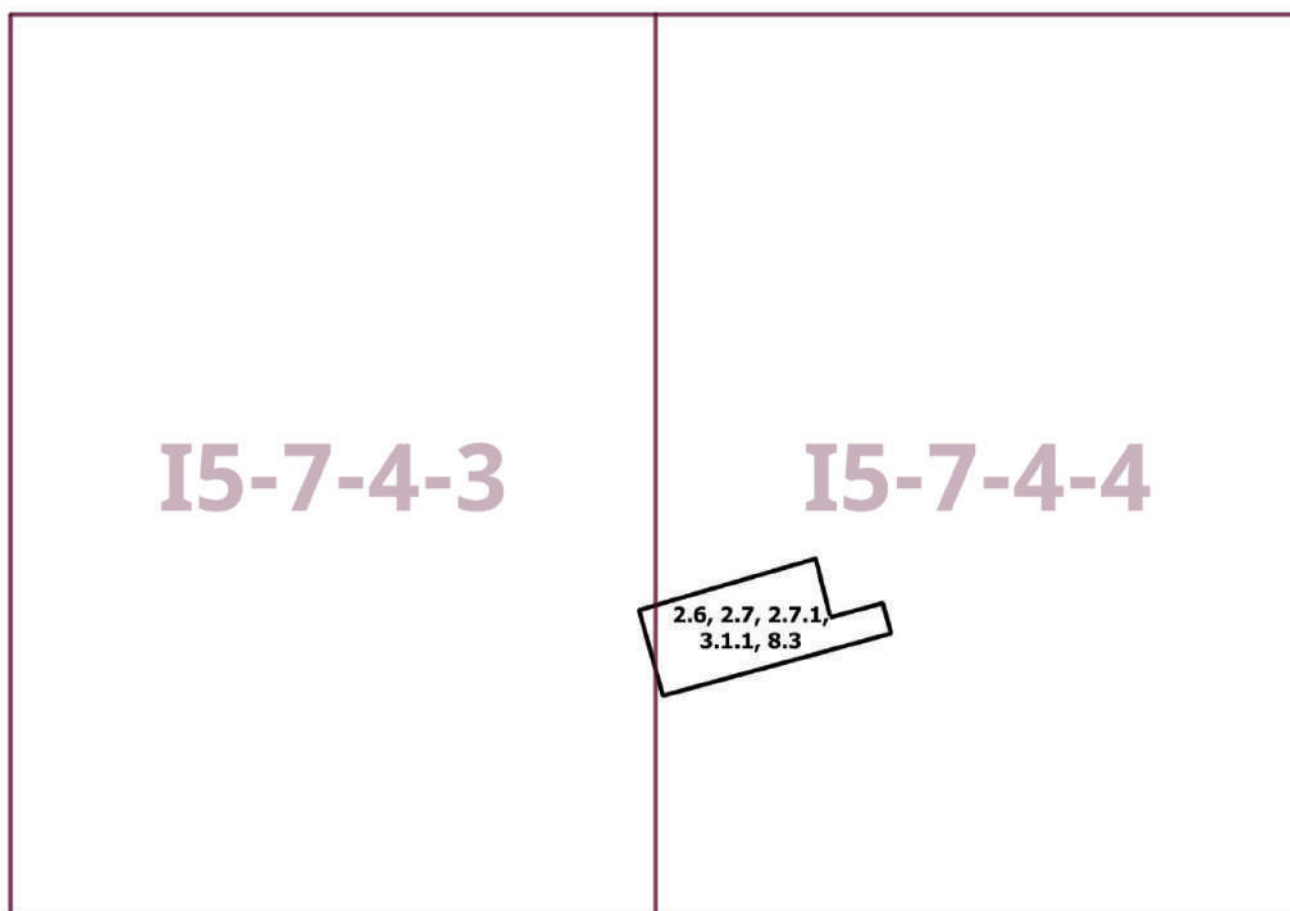
2. Контроль за выполнением настоящего постановления возложить на заместителя Мэра Москвы в Правительстве Москвы по вопросам градостроительной политики и строительства Ефимова В.В.

Мэр Москвы **С.С.Собянин**

Приложение 1
к постановлению Правительства Москвы
от 11 марта 2025 г. № 452-ПП

**Внесение изменения в приложение к постановлению Правительства Москвы
от 28 марта 2017 г. № 120-ПП**

Книга 6
Карта градостроительного зонирования
Границы территориальных зон и виды разрешенного использования
земельных участков и объектов капитального строительства
Юго-Восточный административный округ города Москвы



Приложение 2
к постановлению Правительства Москвы
от 11 марта 2025 г. № 452-ПП

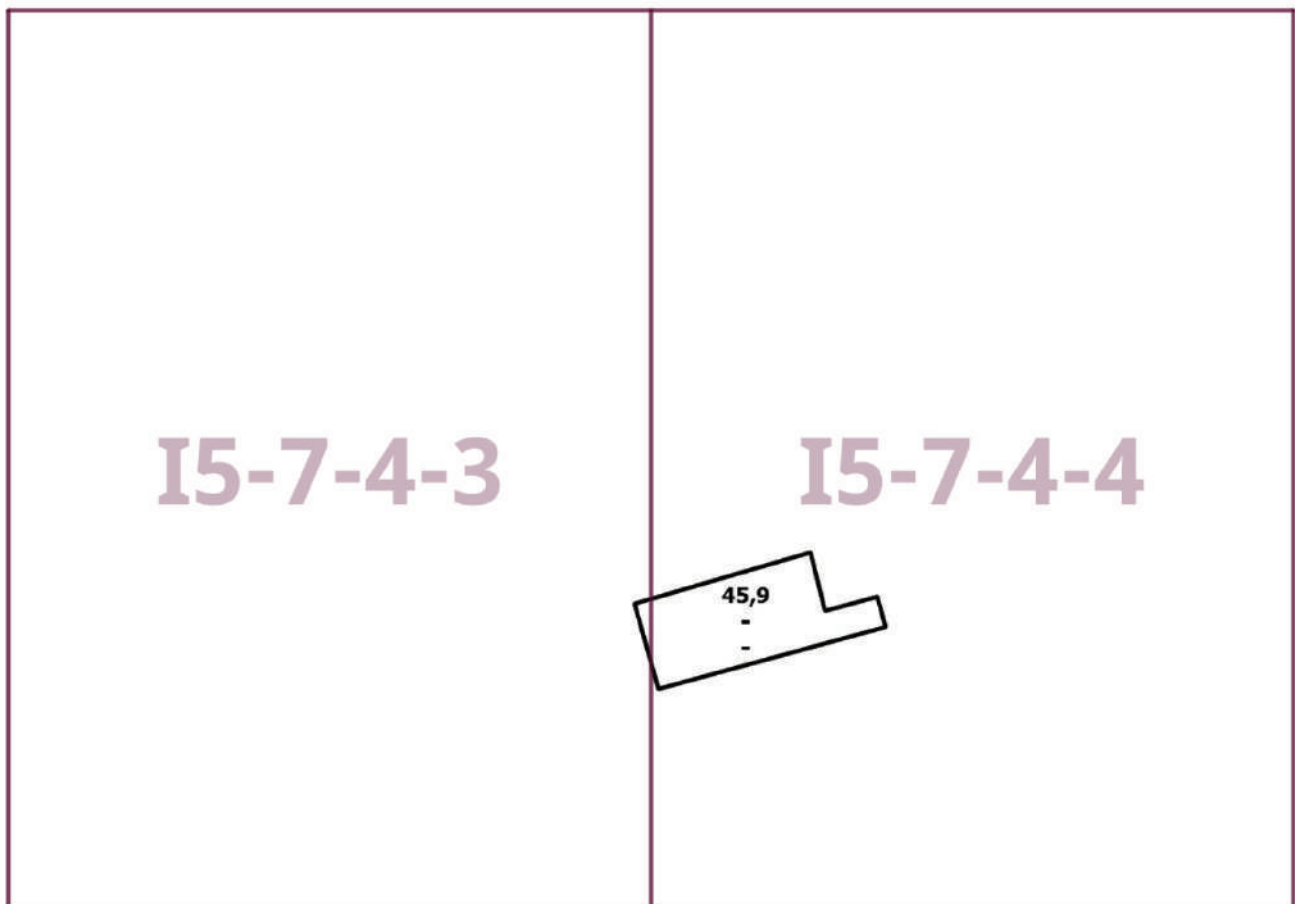
**Внесение изменения в приложение к постановлению Правительства Москвы
от 28 марта 2017 г. № 120-ПП**

Книга 6

Карта градостроительного зонирования

Границы территориальных зон, подзон территориальных зон и предельные параметры
разрешенного строительства, реконструкции объектов капитального строительства

Юго-Восточный административный округ города Москвы



О внесении изменений в постановление Правительства Москвы от 28 марта 2017 г. № 120-ПП

Постановление Правительства Москвы от 11 марта 2025 года № 453-ПП

В соответствии с Градостроительным кодексом Российской Федерации, Законом города Москвы от 25 июня 2008 г. № 28 «Градостроительный кодекс города Москвы», постановлениями Правительства Москвы от 7 апреля 2009 г. № 270-ПП «О создании Городской комиссии по вопросам градостроительства, землепользования и застройки при Правительстве Москвы и об утверждении положений о Городской и окружной комиссиях по вопросам градостроительства, землепользования и застройки при Правительстве Москвы», от 22 марта 2022 г. № 438-ПП «О реализации положений пункта 2 статьи 7 Федерального закона от 14 марта 2022 г. № 58-ФЗ «О внесении изменений в отдельные законодательные акты Российской Федерации» **Правительство Москвы постановляет:**

1. Внести изменения в постановление Правительства Москвы от 28 марта 2017 г. № 120-ПП «Об утверждении правил землепользования и застройки города Москвы»:

1.1. Карту градостроительного зонирования «Границы территориальных зон и виды разрешенного использования земельных участков и объектов капитального строительства. Северо-Западный административный округ города Москвы» раздела 1 книги 10 территориальной части правил землепользования и застройки приложения к постановлению дополнить изображением территориальной зоны согласно приложению 1 к настоящему постановлению.

1.2. Карту градостроительного зонирования «Границы территориальных зон, подзон территориальных зон и предельные параметры разрешенного строительства, реконструкции объектов капитального строительства. Северо-Западный административный округ города Москвы» раздела 1 книги 10 территориальной части правил землепользования и застройки приложения к постановлению дополнить изображением территориальной зоны согласно приложению 2 к настоящему постановлению.

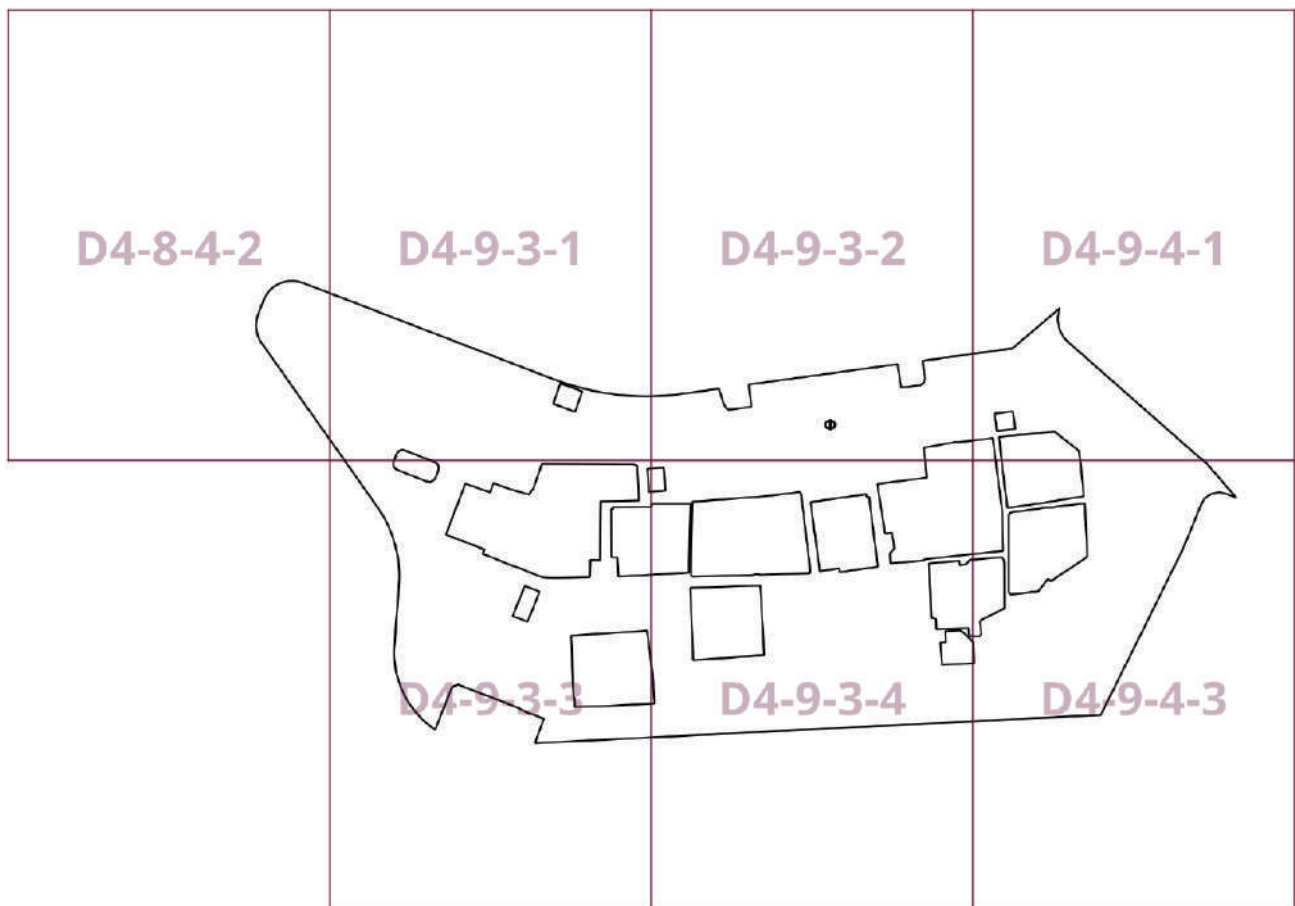
2. Контроль за выполнением настоящего постановления возложить на заместителя Мэра Москвы в Правительстве Москвы по вопросам градостроительной политики и строительства Ефимова В.В.

Мэр Москвы **С.С.Собянин**

Приложение 1
к постановлению Правительства Москвы
от 11 марта 2025 г. № 453-ПП

**Внесение изменения в приложение к постановлению Правительства Москвы
от 28 марта 2017 г. № 120-ПП**

Книга 10
Карта градостроительного зонирования
Границы территориальных зон и виды разрешенного использования
земельных участков и объектов капитального строительства
Северо-Западный административный округ города Москвы



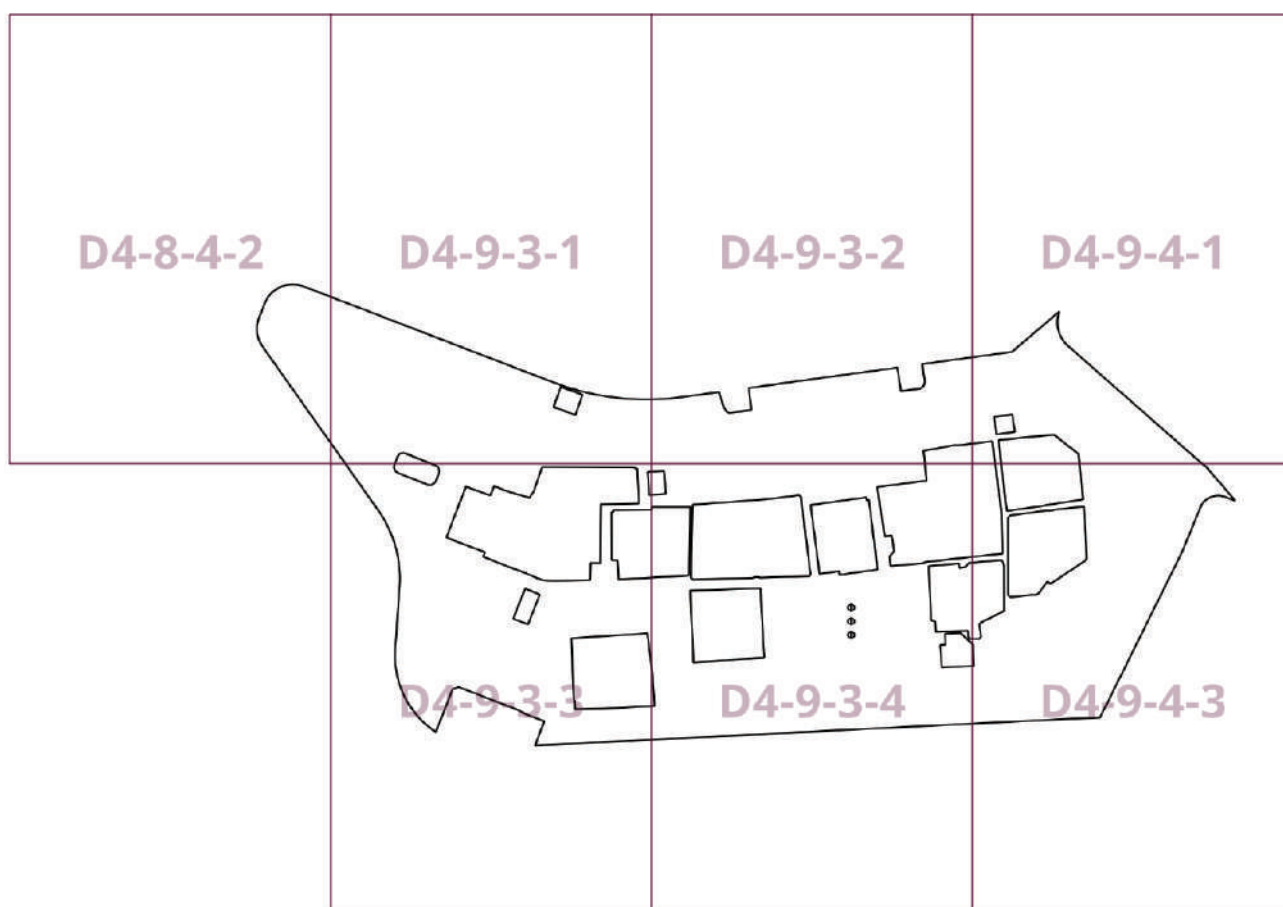
Приложение 2
к постановлению Правительства Москвы
от 11 марта 2025 г. № 453-ПП

**Внесение изменения в приложение к постановлению Правительства Москвы
от 28 марта 2017 г. № 120-ПП**

Книга 10

Карта градостроительного зонирования

Границы территориальных зон, подзон территориальных зон и предельные параметры
разрешенного строительства, реконструкции объектов капитального строительства
Северо-Западный административный округ города Москвы



О внесении изменений в постановление Правительства Москвы от 28 марта 2017 г. № 120-ПП

Постановление Правительства Москвы от 11 марта 2025 года № 454-ПП

В соответствии с Градостроительным кодексом Российской Федерации, Законом города Москвы от 25 июня 2008 г. № 28 «Градостроительный кодекс города Москвы», постановлением Правительства Москвы от 7 апреля 2009 г. № 270-ПП «О создании Городской комиссии по вопросам градостроительства, землепользования и застройки при Правительстве Москвы и об утверждении положений о Городской и окружной комиссиях по вопросам градостроительства, землепользования и застройки при Правительстве Москвы» **Правительство Москвы постановляет:**

1. Внести изменения в постановление Правительства Москвы от 28 марта 2017 г. № 120-ПП «Об утверждении правил землепользования и застройки города Москвы»:

1.1. Карту градостроительного зонирования «Границы территориальных зон и виды разрешенного использования земельных участков и объектов капитального строительства. Центральный административный округ города Москвы» раздела 1 книги 2 территориальной части правил землепользования и застройки приложения к постановлению дополнить изображением территориальной зоны согласно приложению 1 к настоящему постановлению.

1.2. Карту градостроительного зонирования «Границы территориальных зон, подзон территориальных зон и предельные параметры разрешенного строительства, реконструкции объектов капитального строительства. Центральный административный округ города Москвы» раздела 1 книги 2 территориальной части правил землепользования и застройки приложения к постановлению дополнить изображением территориальной зоны согласно приложению 2 к настоящему постановлению.

1.3. Раздел 2 книги 2 территориальной части правил землепользования и застройки приложения к постановлению дополнить подразделом в редакции согласно приложению 3 к настоящему постановлению.

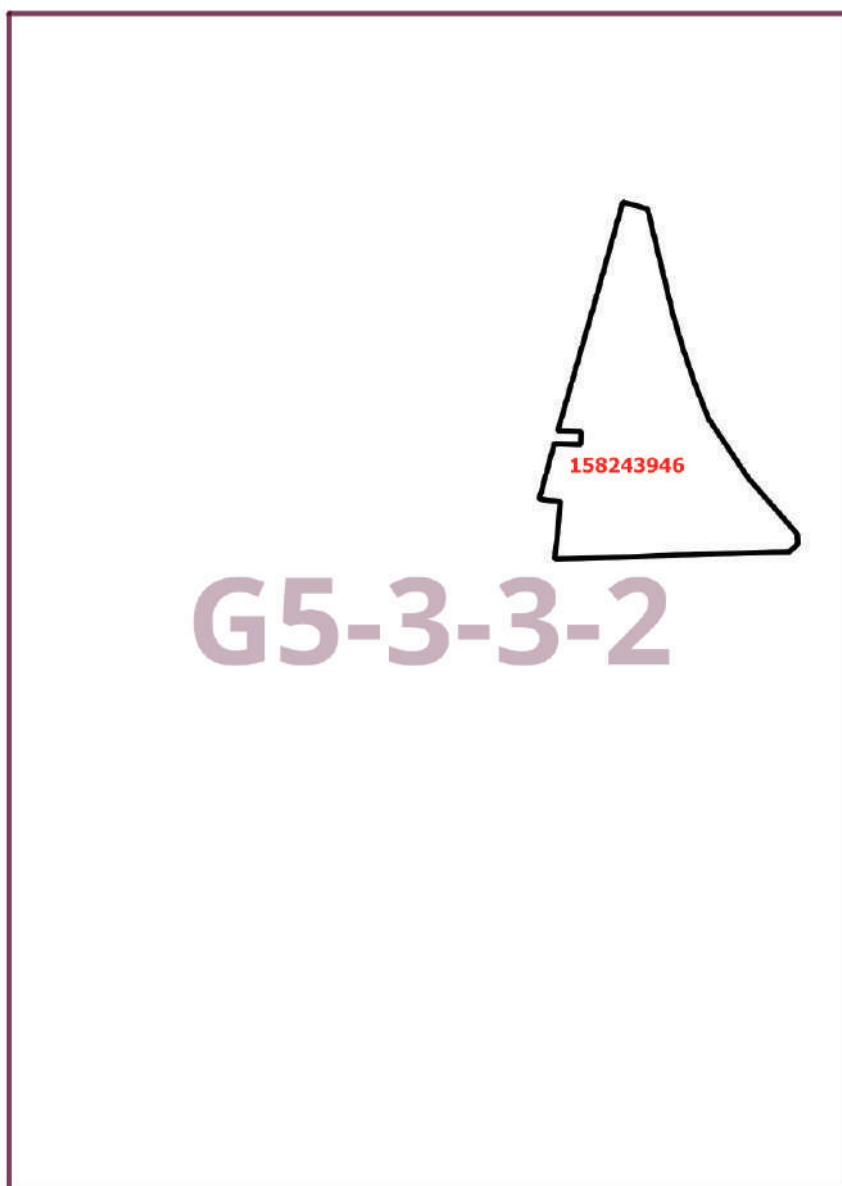
2. Контроль за выполнением настоящего постановления возложить на заместителя Мэра Москвы в Правительстве Москвы по вопросам градостроительной политики и строительства Ефимова В.В.

Мэр Москвы **С.С.Собянин**

Приложение 1
к постановлению Правительства Москвы
от 11 марта 2025 г. № 454-ПП

**Внесение изменения в приложение к постановлению Правительства Москвы
от 28 марта 2017 г. № 120-ПП**

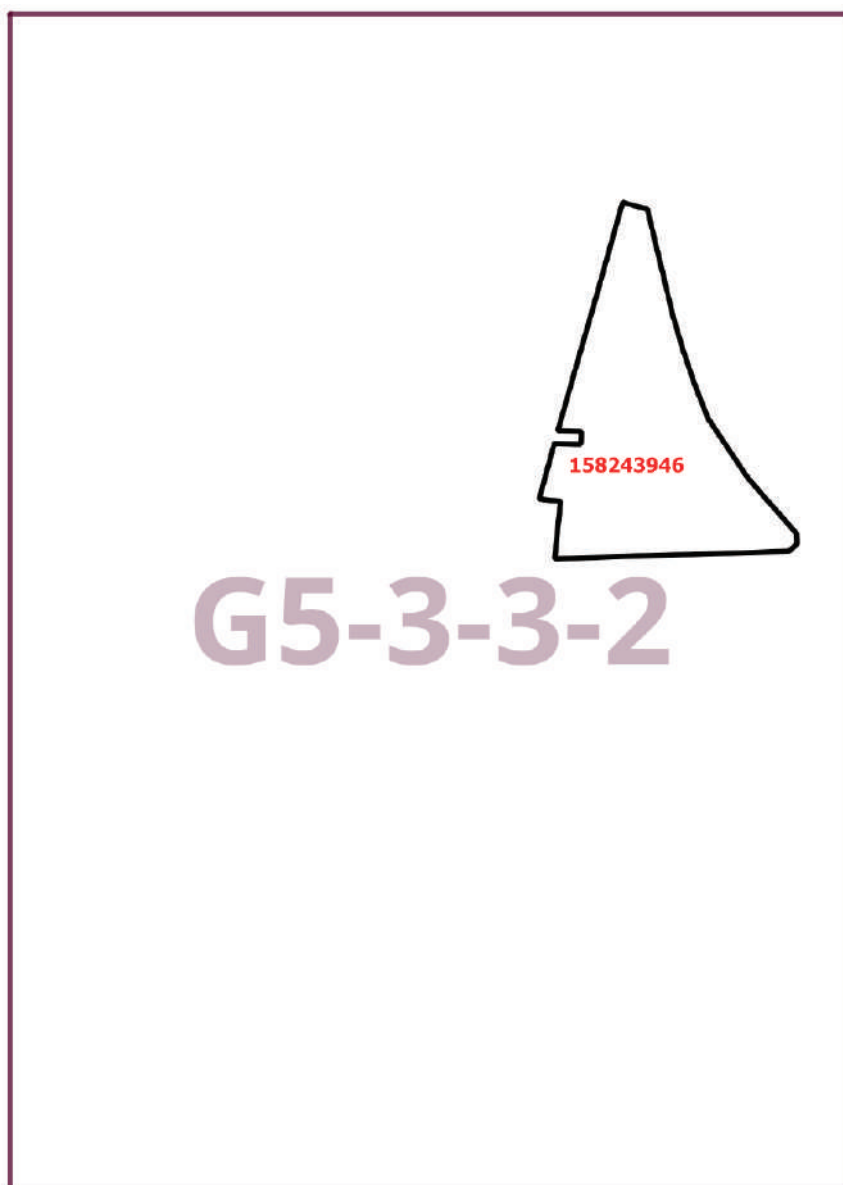
Книга 2
Карта градостроительного зонирования
Границы территориальных зон и виды разрешенного использования
земельных участков и объектов капитального строительства
Центральный административный округ города Москвы



Приложение 2
к постановлению Правительства Москвы
от 11 марта 2025 г. № 454-ПП

**Внесение изменения в приложение к постановлению Правительства Москвы
от 28 марта 2017 г. № 120-ПП**

Книга 2
Карта градостроительного зонирования
Границы территориальных зон, подзон территориальных зон и предельные параметры
разрешенного строительства, реконструкции объектов капитального строительства
Центральный административный округ города Москвы



Приложение 3
к постановлению Правительства Москвы
от 11 марта 2025 г. № 454-ПП

**Внесение изменения в приложение к постановлению Правительства Москвы
от 28 марта 2017 г. № 120-ПП**

Книга 2
Центральный административный округ города Москвы

Пункт 1320

Территориальная зона	158243946
Основные виды разрешенного использования	3.5.1. Дошкольное, начальное и среднее общее образование
Условно разрешенные виды использования	
Вспомогательные виды	
Максимальный процент застройки (%)	Не установлен
Высота застройки (м)	Не установлена
Плотность застройки (тыс.кв.м/га)	Не установлена
Минимальные и (или) максимальные размеры земельных участков (га)	
Иные показатели	Суммарная поэтажная площадь объекта в габаритах наружных стен – 20 000 кв.м

О внесении изменений в постановление Правительства Москвы от 28 марта 2017 г. № 120-ПП

Постановление Правительства Москвы от 11 марта 2025 года № 455-ПП

В соответствии с Градостроительным кодексом Российской Федерации, Законом города Москвы от 25 июня 2008 г. № 28 «Градостроительный кодекс города Москвы», постановлениями Правительства Москвы от 7 апреля 2009 г. № 270-ПП «О создании Городской комиссии по вопросам градостроительства, землепользования и застройки при Правительстве Москвы и об утверждении положений о Городской и окружной комиссиях по вопросам градостроительства, землепользования и застройки при Правительстве Москвы», от 22 марта 2022 г. № 438-ПП «О реализации положений пункта 2 статьи 7 Федерального закона от 14 марта 2022 г. № 58-ФЗ «О внесении изменений в отдельные законодательные акты Российской Федерации» **Правительство Москвы постановляет:**

1. Внести изменения в постановление Правительства Москвы от 28 марта 2017 г. № 120-ПП «Об утверждении правил землепользования и застройки города Москвы»:

1.1. Карту градостроительного зонирования «Границы территориальных зон и виды разрешенного использования земельных участков и объектов капитального строительства. Юго-Восточный административный округ города Москвы» раздела 1 книги 6 территориальной части правил землепользования и застройки приложения к постановлению дополнить изображением территориальной зоны согласно приложению 1 к настоящему постановлению.

1.2. Карту градостроительного зонирования «Границы территориальных зон, подзон территориальных зон и предельные параметры разрешенного строительства, реконструкции объектов капитального строительства. Юго-Восточный административный округ города Москвы» раздела 1 книги 6 территориальной части правил землепользования и застройки приложения к постановлению дополнить изображением территориальной зоны согласно приложению 2 к настоящему постановлению.

1.3. Раздел 2 книги 6 территориальной части правил землепользования и застройки приложения к постановлению дополнить подразделом в редакции согласно приложению 3 к настоящему постановлению.

1.4. Карту градостроительного зонирования «Территории, в границах которых предусматривается осуществление деятельности по комплексному развитию территории» раздела 1 книги 14 территориальной части правил землепользования и застройки приложения к постановлению дополнить изображением территории согласно приложению 4 к настоящему постановлению.

1.5. Раздел 2 книги 14 территориальной части правил землепользования и застройки приложения к постановлению дополнить подразделом в редакции согласно приложению 5 к настоящему постановлению.

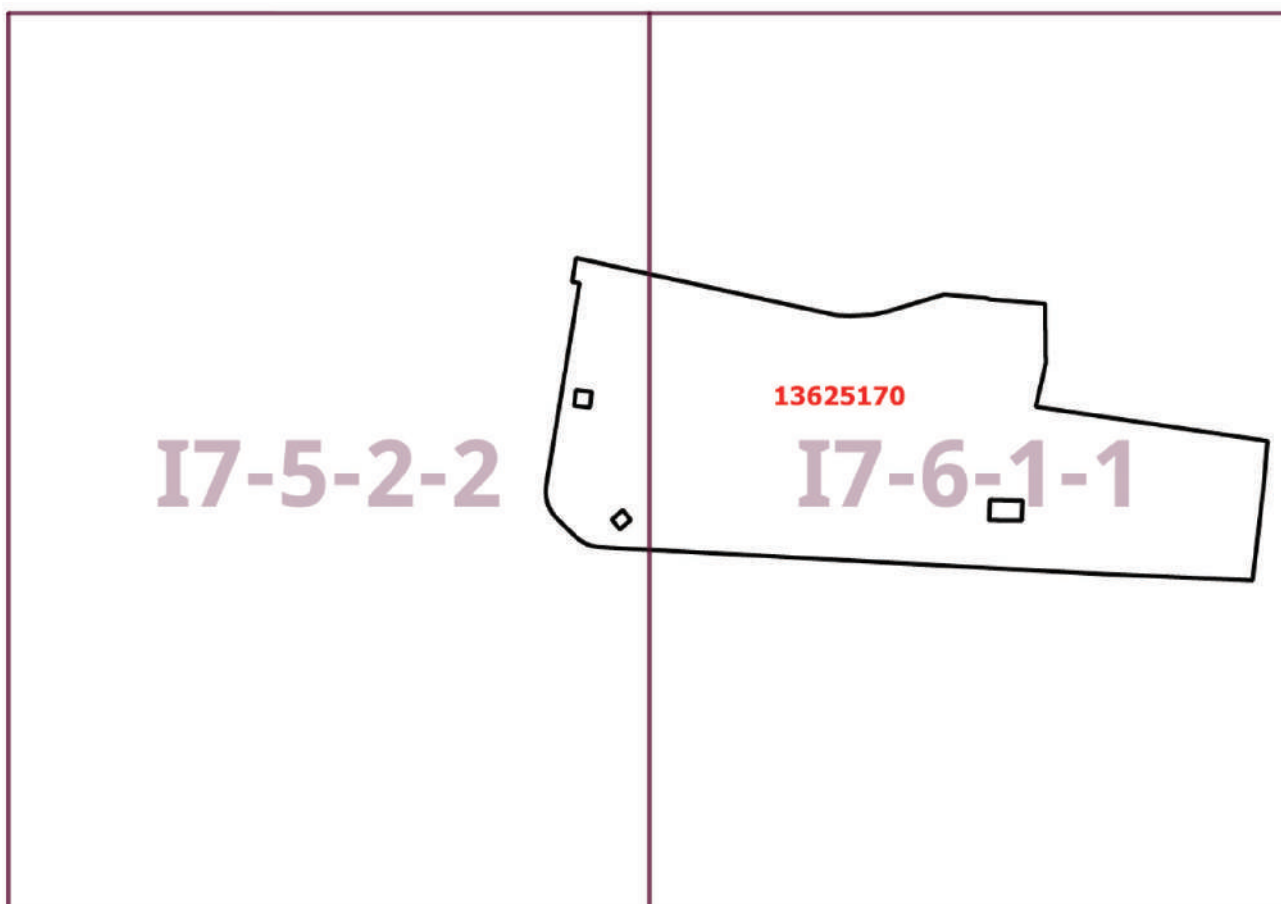
2. Контроль за выполнением настоящего постановления возложить на заместителя Мэра Москвы в Правительстве Москвы по вопросам градостроительной политики и строительства Ефимова В.В.

Мэр Москвы **С.С.Собянин**

Приложение 1
к постановлению Правительства Москвы
от 11 марта 2025 г. № 455-ПП

**Внесение изменения в приложение к постановлению Правительства Москвы
от 28 марта 2017 г. № 120-ПП**

Книга 6
Карта градостроительного зонирования
Границы территориальных зон и виды разрешенного использования
земельных участков и объектов капитального строительства
Юго-Восточный административный округ города Москвы



Приложение 2
к постановлению Правительства Москвы
от 11 марта 2025 г. № 455-ПП

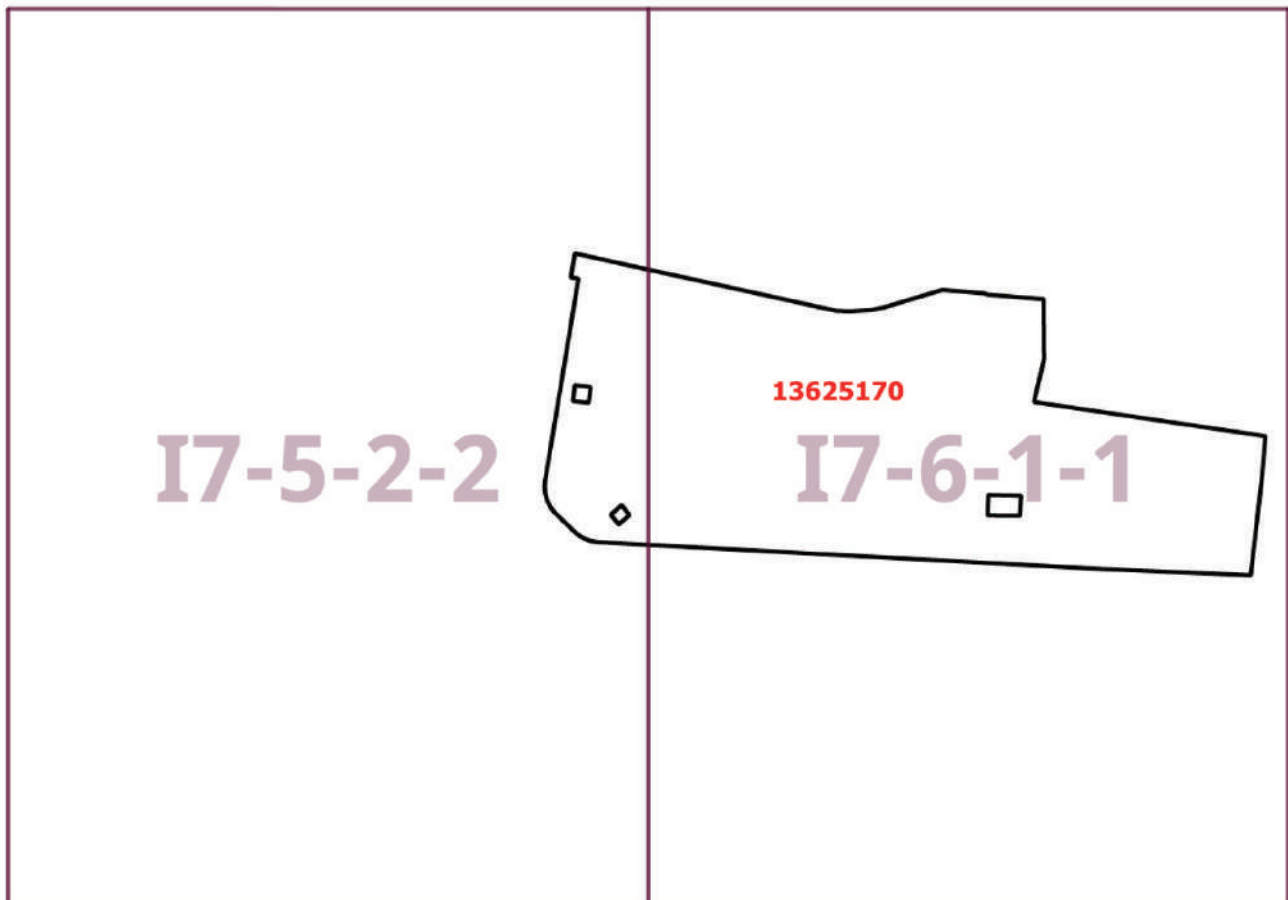
**Внесение изменения в приложение к постановлению Правительства Москвы
от 28 марта 2017 г. № 120-ПП**

Книга 6

Карта градостроительного зонирования

Границы территориальных зон, подзон территориальных зон и предельные параметры
разрешенного строительства, реконструкции объектов капитального строительства

Юго-Восточный административный округ города Москвы



Приложение 3
к постановлению Правительства Москвы
от 11 марта 2025 г. № 455-ПП

**Внесение изменения в приложение к постановлению Правительства Москвы
от 28 марта 2017 г. № 120-ПП**

Книга 6
Юго-Восточный административный округ города Москвы

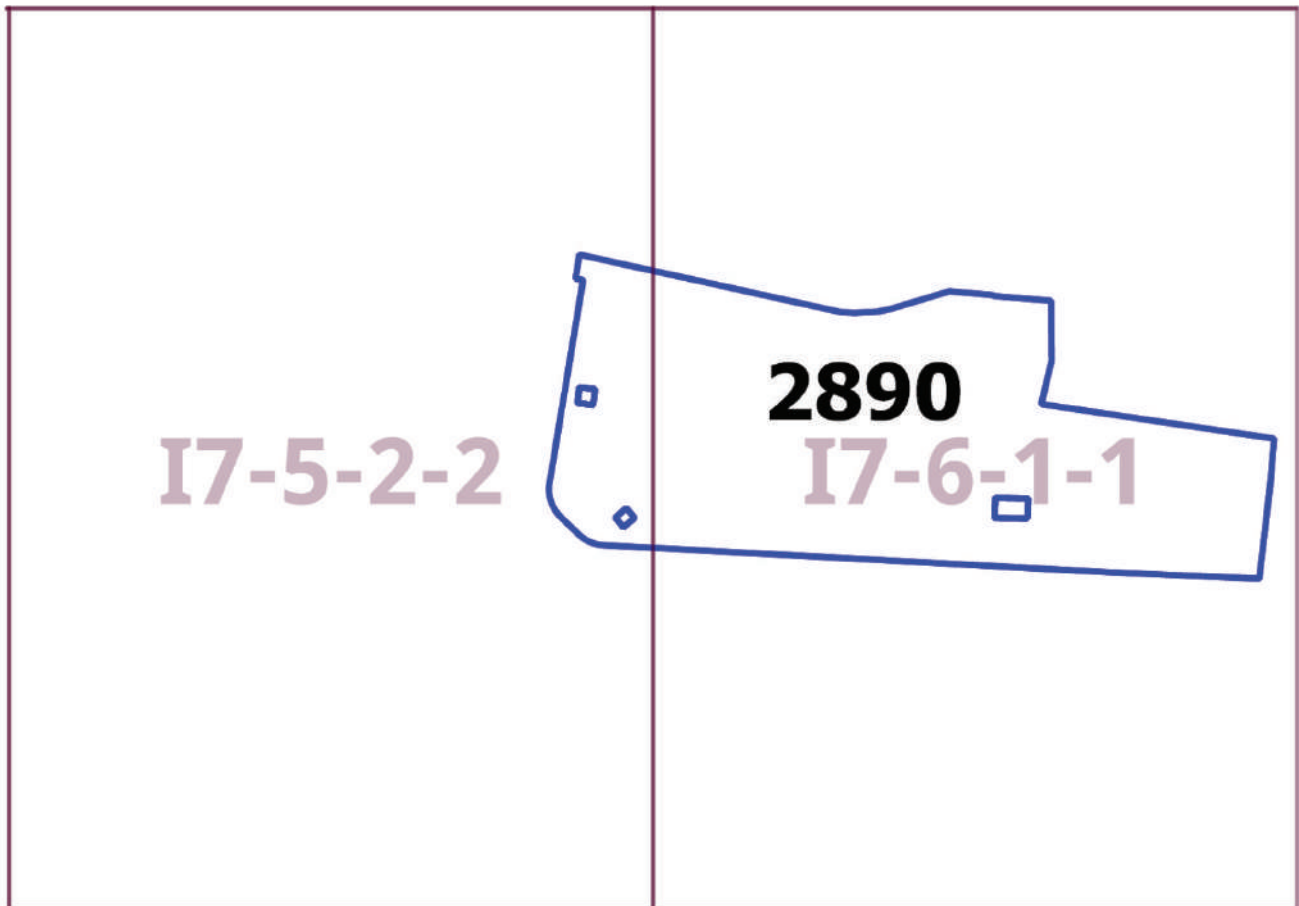
Пункт 633

Территориальная зона	13625170
Основные виды разрешенного использования	3.1.1. Предоставление коммунальных услуг. 3.1.2. Административные здания организаций, обеспечивающих предоставление коммунальных услуг. 4.1. Деловое управление. 4.4. Магазины. 4.5. Банковская и страховая деятельность. 4.6. Общественное питание. 4.9. Служебные гаражи. 6.9. Склад. 12.0.1. Улично-дорожная сеть. 12.0.2. Благоустройство территории
Условно разрешенные виды использования	
Вспомогательные виды	
Максимальный процент застройки (%)	Не установлен
Высота застройки (м)	Не установлена
Плотность застройки (тыс.кв.м/га)	Не установлена
Минимальные и (или) максимальные размеры земельных участков (га)	
Иные показатели	Суммарная поэтажная площадь объектов капитального строительства в габаритах наружных стен – 37 000 кв.м

Приложение 4
к постановлению Правительства Москвы
от 11 марта 2025 г. № 455-ПП

**Внесение изменения в приложение к постановлению Правительства Москвы
от 28 марта 2017 г. № 120-ПП**

Книга 14
Карта градостроительного зонирования
Территории, в границах которых предусматривается осуществление
деятельности по комплексному развитию территории



Приложение 5
к постановлению Правительства Москвы
от 11 марта 2025 г. № 455-ПП

**Внесение изменения в приложение к постановлению Правительства Москвы
от 28 марта 2017 г. № 120-ПП**

Книга 14

Пункт 325

Комплексное развитие территории 2890

В отношении территориальной зоны, для которой установлены виды разрешенного использования земельных участков и объектов капитального строительства с кодами 4.1, 4.4, 4.5, 4.6, 4.9, 12.0.1, 12.0.2

Расчетные показатели минимально допустимого уровня обеспеченности территории объектами коммунальной, транспортной, социальной инфраструктур

Транспортная инфраструктура	В соответствии с нормативами		
		Наименование показателя (единицы измерения)	Общественные объекты
Коммунальная инфраструктура	Водопотребление	Усредненные расчетные показатели удельного водопотребления в сутки на 1 кв.м общей площади застройки (литр/(сутки x кв.м))	5
	Водоотведение	Коэффициент стока	0,7
		Объем поверхностных вод, поступающих на очистку (куб.м с 1 га территории)	60
	Теплоснабжение	Средний удельный показатель расхода тепла (отопление, вентиляция, горячее водоснабжение – среднечасовое, не более) (ккал/(час x кв.м))	44,5 на 1 кв.м общей площади застройки
	Электроснабжение	Средний удельный показатель расхода электроэнергии на 1 кв.м общей площади застройки в функциональной зоне (не более) (кВт/кв.м)	0,078

Максимально допустимые уровни территориальной доступности указанных объектов для населения в отношении территорий, подлежащих комплексному развитию, не нормируются.

В отношении территориальной зоны, для которой установлены виды разрешенного использования земельных участков и объектов капитального строительства с кодами 3.1.1, 3.1.2, 6.9

Расчетные показатели минимально допустимого уровня обеспеченности территории объектами коммунальной, транспортной, социальной инфраструктур

Социальная инфраструктура	Объекты открытой сети местного уровня размещаются на стыковых территориях производственных зон и жилых районов и рассчитываются на население прилегающих районов с коэффициентом учета работающих			
Транспортная инфраструктура	В соответствии с нормативами			
Коммунальная инфраструктура		Наименование показателя (единицы измерения)	Производственные объекты	Общественные объекты
	Водопотребление	Усредненные расчетные показатели удельного водопотребления в сутки на 1 кв.м общей площади застройки (литр/(сутки x кв.м))	2,6, дополнительное водопотребление для нужд промышленного производства определяется в зависимости от технологии	5
	Водоотведение	Коэффициент стока	0,8	0,7
		Объем поверхностных вод, поступающих на очистку (куб.м с 1 га территории)	70	60
	Теплоснабжение	Средний удельный показатель расхода тепла (отопление, вентиляция, горячее водоснабжение – среднечасовое, не более) (ккал/(час x кв.м))	50,4 на 1 кв.м общей площади застройки	44,5 на 1 кв.м общей площади застройки
Электроснабжение	Средний удельный показатель расхода электроэнергии на 1 кв.м общей площади застройки в функциональной зоне (не более) (кВт/кв.м)	Определяется в зависимости от технологии производства	0,078	

Расчетные показатели максимально допустимого уровня территориальной доступности указанных объектов для населения в отношении территорий, подлежащих комплексному развитию

Социальная инфраструктура	Амбулаторно-поликлинические объекты	Следует размещать на территории предприятия
	Аптеки	
	Столовые, кафетерии, буфеты	
Транспортная инфраструктура	Остановочные пункты наземного городского пассажирского транспорта	Не более 400 м от проходной предприятий в производственных и коммунально-складских зонах
	Въезд на территорию	Не менее двух въездов для предприятий с площадками размером более 5 га

О внесении изменений в постановление Правительства Москвы от 28 марта 2017 г. № 120-ПП

Постановление Правительства Москвы от 11 марта 2025 года № 456-ПП

В соответствии с Градостроительным кодексом Российской Федерации, Законом города Москвы от 25 июня 2008 г. № 28 «Градостроительный кодекс города Москвы», постановлениями Правительства Москвы от 7 апреля 2009 г. № 270-ПП «О создании Городской комиссии по вопросам градостроительства, землепользования и застройки при Правительстве Москвы и об утверждении положений о Городской и окружной комиссиях по вопросам градостроительства, землепользования и застройки при Правительстве Москвы», от 22 марта 2022 г. № 438-ПП «О реализации положений пункта 2 статьи 7 Федерального закона от 14 марта 2022 г. № 58-ФЗ «О внесении изменений в отдельные законодательные акты Российской Федерации» **Правительство Москвы постановляет:**

1. Внести изменения в постановление Правительства Москвы от 28 марта 2017 г. № 120-ПП «Об утверждении правил землепользования и застройки города Москвы»:

1.1. Карту градостроительного зонирования «Границы территориальных зон и виды разрешенного использования земельных участков и объектов капитального строительства. Северо-Восточный административный округ города Москвы» раздела 1 книги 4 территориальной части правил землепользования и застройки приложения к постановлению дополнить изображениями территориальных зон согласно приложению 1 к настоящему постановлению.

1.2. Карту градостроительного зонирования «Границы территориальных зон, подзон территориальных зон и предельные параметры разрешенного строительства, реконструкции объектов капитального строительства. Северо-Восточный административный округ города Москвы» раздела 1 книги 4 территориальной части правил землепользования и застройки приложения к постановлению дополнить изображениями территориальных зон согласно приложению 2 к настоящему постановлению.

1.3. Раздел 2 книги 4 территориальной части правил землепользования и застройки приложения к постановлению дополнить подразделами в редакции согласно приложению 3 к настоящему постановлению.

1.4. Карту градостроительного зонирования «Территории, в границах которых предусматривается осуществление деятельности по комплексному развитию территории» раздела 1 книги 14 территориальной части правил землепользования и застройки приложения к постановлению дополнить изображением территории согласно приложению 4 к настоящему постановлению.

1.5. Раздел 2 книги 14 территориальной части правил землепользования и застройки приложения к постановлению дополнить подразделом в редакции согласно приложению 5 к настоящему постановлению.

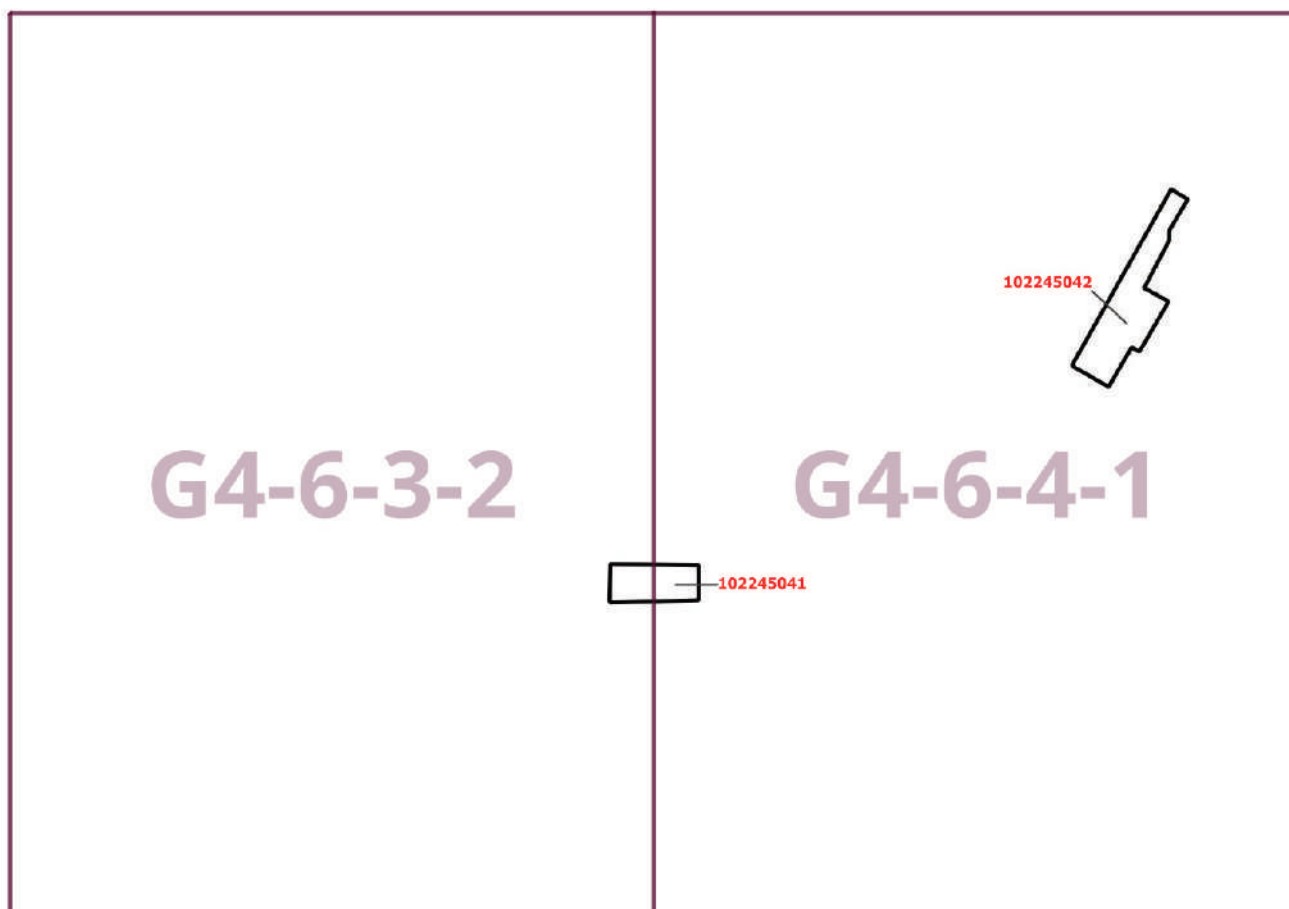
2. Контроль за выполнением настоящего постановления возложить на заместителя Мэра Москвы в Правительстве Москвы по вопросам градостроительной политики и строительства Ефимова В.В.

Мэр Москвы **С.С.Собянин**

Приложение 1
к постановлению Правительства Москвы
от 11 марта 2025 г. № 456-ПП

**Внесение изменений в приложение к постановлению Правительства Москвы
от 28 марта 2017 г. № 120-ПП**

Книга 4
Карта градостроительного зонирования
Границы территориальных зон и виды разрешенного использования
земельных участков и объектов капитального строительства
Северо-Восточный административный округ города Москвы



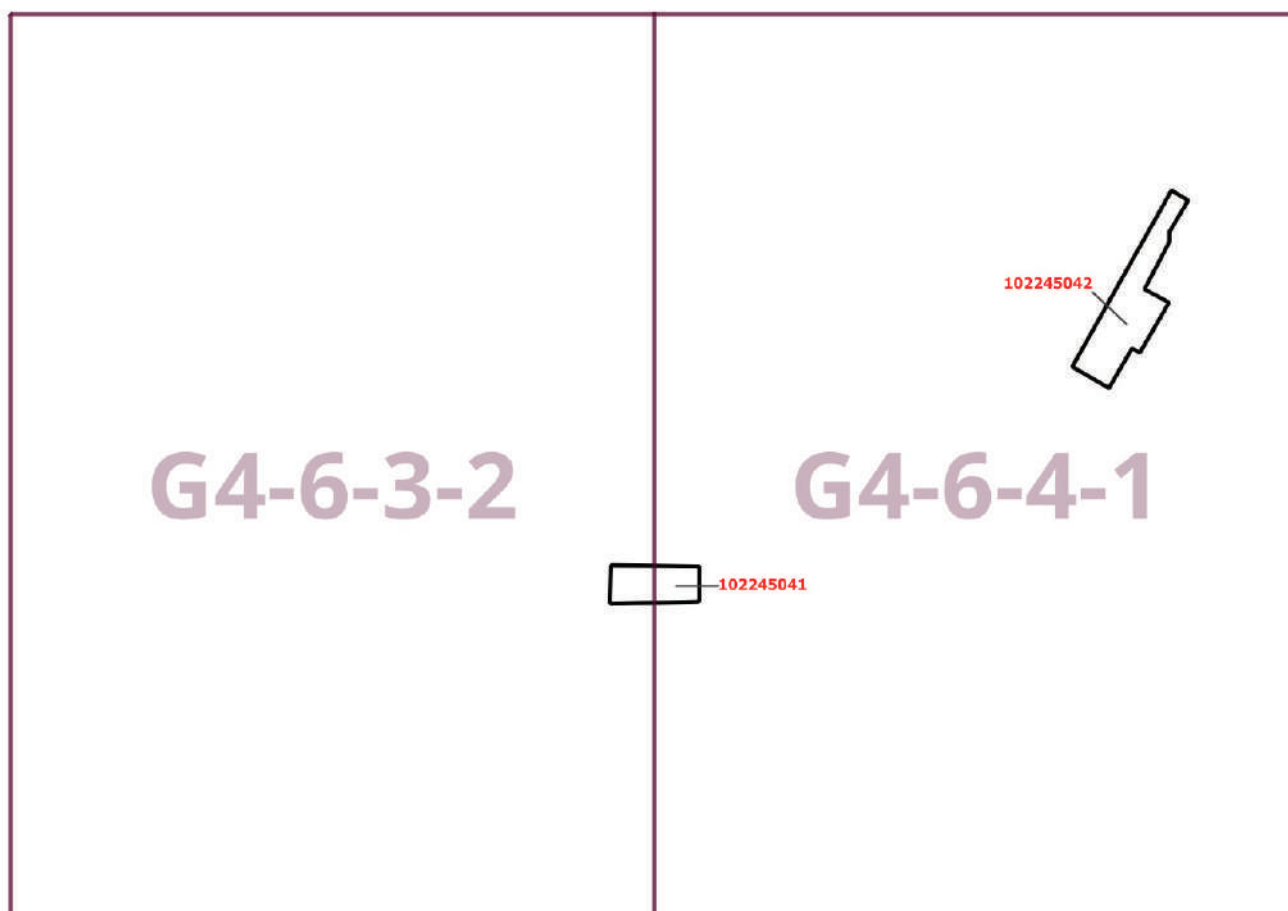
Приложение 2
к постановлению Правительства Москвы
от 11 марта 2025 г. № 456-ПП

**Внесение изменений в приложение к постановлению Правительства Москвы
от 28 марта 2017 г. № 120-ПП**

Книга 4

Карта градостроительного зонирования

Границы территориальных зон, подзон территориальных зон и предельные параметры
разрешенного строительства, реконструкции объектов капитального строительства
Северо-Восточный административный округ города Москвы



Приложение 3
к постановлению Правительства Москвы
от 11 марта 2025 г. № 456-ПП

**Внесение изменений в приложение к постановлению Правительства Москвы
от 28 марта 2017 г. № 120-ПП**

Книга 4
Северо-Восточный административный округ города Москвы

Пункт 649

Территориальная зона	102245041
Основные виды разрешенного использования	12.0.1. Улично-дорожная сеть. 12.0.2. Благоустройство территории
Условно разрешенные виды использования	
Вспомогательные виды	
Максимальный процент застройки (%)	Не установлен
Высота застройки (м)	Не установлена
Плотность застройки (тыс.кв.м/га)	Не установлена
Минимальные и (или) максимальные размеры земельных участков (га)	
Иные показатели	Суммарная поэтажная площадь объектов капитального строительства в габаритах наружных стен – 0 кв.м

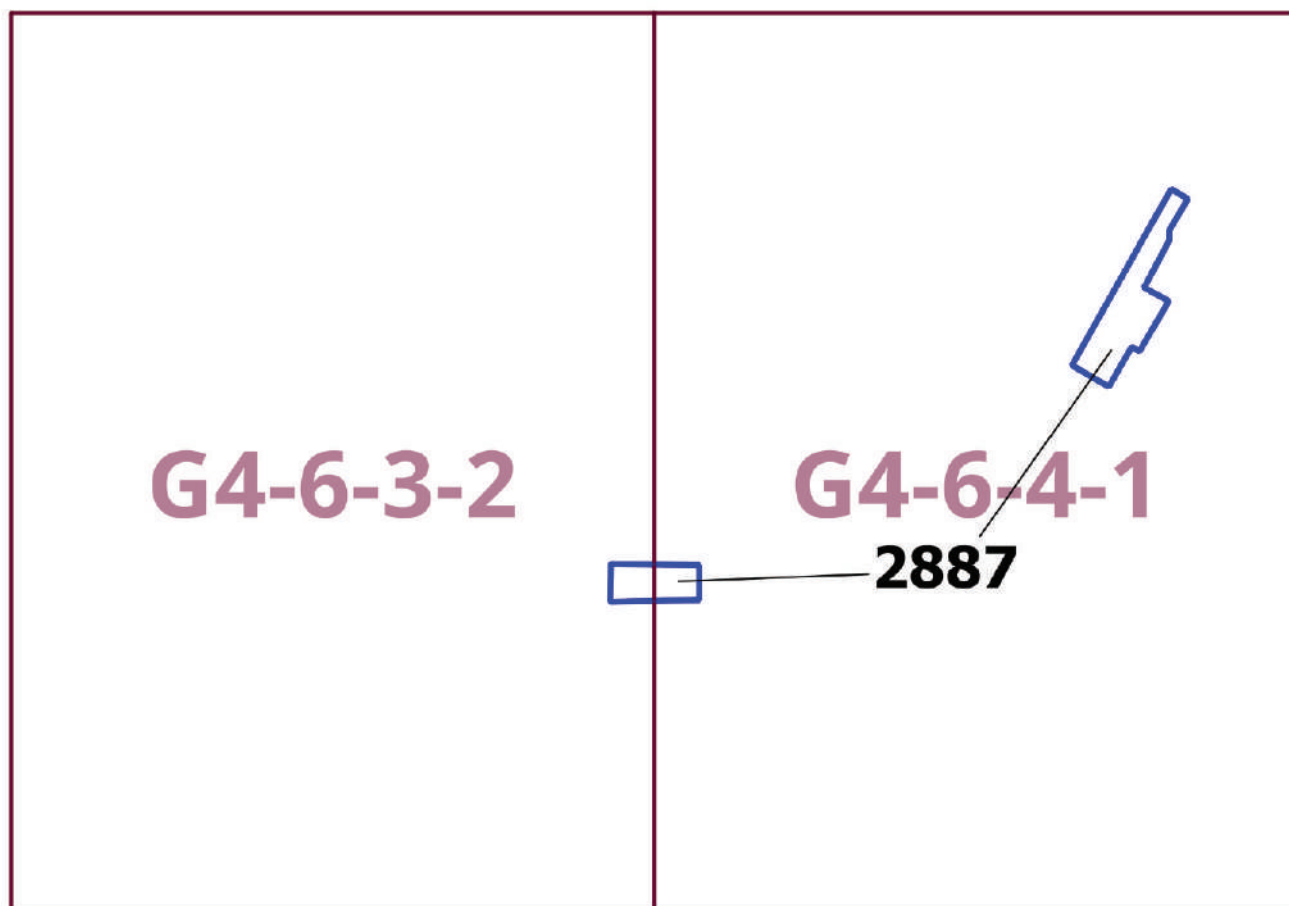
Пункт 650

Территориальная зона	102245042
Основные виды разрешенного использования	5.1.3. Площадки для занятий спортом. 12.0.1. Улично-дорожная сеть. 12.0.2. Благоустройство территории
Условно разрешенные виды использования	
Вспомогательные виды	
Максимальный процент застройки (%)	Не установлен
Высота застройки (м)	Не установлена
Плотность застройки (тыс.кв.м/га)	Не установлена
Минимальные и (или) максимальные размеры земельных участков (га)	
Иные показатели	Суммарная поэтажная площадь объектов капитального строительства в габаритах наружных стен – 0 кв.м

Приложение 4
к постановлению Правительства Москвы
от 11 марта 2025 г. № 456-ПП

**Внесение изменения в приложение к постановлению Правительства Москвы
от 28 марта 2017 г. № 120-ПП**

Книга 14
Карта градостроительного зонирования
Территории, в границах которых предусматривается осуществление
деятельности по комплексному развитию территории



**Внесение изменения в приложение к постановлению Правительства Москвы
от 28 марта 2017 г. № 120-ПП**

Книга 14

Пункт 322

Комплексное развитие территории 2887

В отношении территориальной зоны, для которой установлены виды разрешенного использования земельных участков и объектов капитального строительства с кодами 5.1.3, 12.0.1, 12.0.2

Расчетные показатели минимально допустимого уровня обеспеченности территории объектами коммунальной, транспортной, социальной инфраструктур

Транспортная инфраструктура	В соответствии с нормативами		
		Наименование показателя (единицы измерения)	Общественные объекты
Коммунальная инфраструктура	Водопотребление	Усредненные расчетные показатели удельного водопотребления в сутки на 1 кв.м общей площади застройки (литр/(сутки x кв.м))	5
	Водоотведение	Коэффициент стока	0,7
		Объем поверхностных вод, поступающих на очистку (куб.м с 1 га территории)	60
	Теплоснабжение	Средний удельный показатель расхода тепла (отопление, вентиляция, горячее водоснабжение – среднечасовое, не более) (ккал/(час x кв.м))	44,5 на 1 кв.м общей площади застройки
	Электроснабжение	Средний удельный показатель расхода электроэнергии на 1 кв.м общей площади застройки в функциональной зоне (не более) (кВт/кв.м)	0,078

Максимально допустимые уровни территориальной доступности указанных объектов для населения в отношении территорий, подлежащих комплексному развитию, не нормируются.

О внесении изменений в постановление Правительства Москвы от 28 марта 2017 г. № 120-ПП

Постановление Правительства Москвы от 11 марта 2025 года № 457-ПП

В соответствии с Градостроительным кодексом Российской Федерации, Законом города Москвы от 25 июня 2008 г. № 28 «Градостроительный кодекс города Москвы», постановлениями Правительства Москвы от 7 апреля 2009 г. № 270-ПП «О создании Городской комиссии по вопросам градостроительства, землепользования и застройки при Правительстве Москвы и об утверждении положений о Городской и окружной комиссиях по вопросам градостроительства, землепользования и застройки при Правительстве Москвы», от 22 марта 2022 г. № 438-ПП «О реализации положений пункта 2 статьи 7 Федерального закона от 14 марта 2022 г. № 58-ФЗ «О внесении изменений в отдельные законодательные акты Российской Федерации» **Правительство Москвы постановляет:**

1. Внести изменения в постановление Правительства Москвы от 28 марта 2017 г. № 120-ПП «Об утверждении правил землепользования и застройки города Москвы»:

1.1. Карту градостроительного зонирования «Границы территориальных зон и виды разрешенного использования земельных участков и объектов капитального строительства. Юго-Западный административный округ города Москвы» раздела 1 книги 8 территориальной части правил землепользования и застройки приложения к постановлению дополнить изображениями территориальных зон согласно приложению 1 к настоящему постановлению.

1.2. Карту градостроительного зонирования «Границы территориальных зон, подзон территориальных зон и предельные параметры разрешенного строительства, реконструкции объектов капитального строительства. Юго-Западный административный округ города Москвы» раздела 1 книги 8 территориальной части правил землепользования и застройки приложения к постановлению дополнить изображениями территориальных зон согласно приложению 2 к настоящему постановлению.

1.3. Раздел 2 книги 8 территориальной части правил землепользования и застройки приложения к постановлению дополнить подразделами в редакции согласно приложению 3 к настоящему постановлению.

1.4. Пункт 54 раздела 3 книги 8 территориальной части правил землепользования и застройки приложения к постановлению изложить в редакции согласно приложению 4 к настоящему постановлению.

1.5. Карту градостроительного зонирования «Территории, в границах которых предусматривается осуществление деятельности по комплексному развитию территории» раздела 1 книги 14 территориальной части правил землепользования и застройки приложения к постановлению дополнить изображением территории согласно приложению 5 к настоящему постановлению.

1.6. Раздел 2 книги 14 территориальной части правил землепользования и застройки приложения к постановлению дополнить подразделом в редакции согласно приложению 6 к настоящему постановлению.

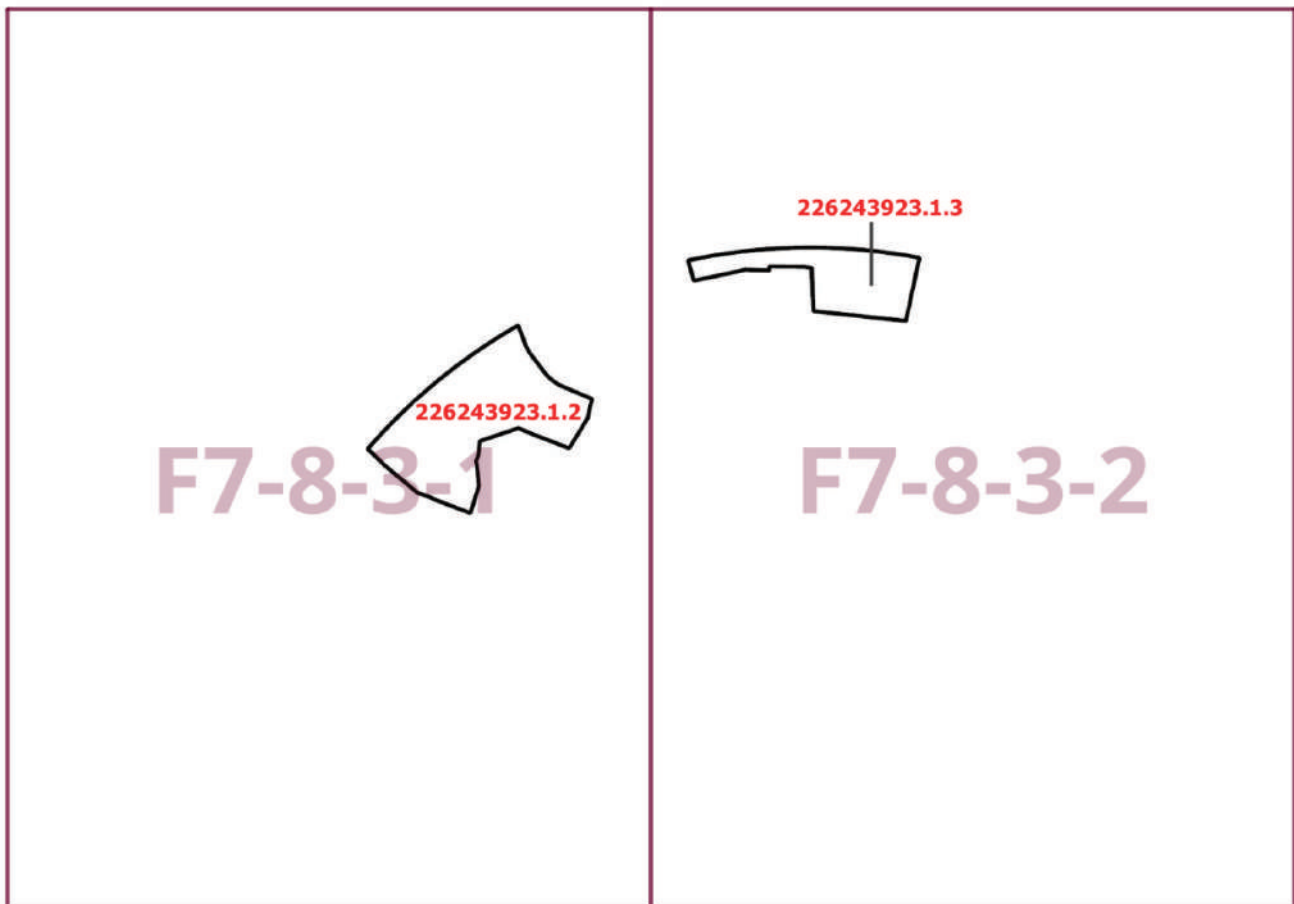
2. Контроль за выполнением настоящего постановления возложить на заместителя Мэра Москвы в Правительстве Москвы по вопросам градостроительной политики и строительства Ефимова В.В.

Мэр Москвы **С.С.Собянин**

Приложение 1
к постановлению Правительства Москвы
от 11 марта 2025 г. № 457-ПП

**Внесение изменений в приложение к постановлению Правительства Москвы
от 28 марта 2017 г. № 120-ПП**

Книга 8
Карта градостроительного зонирования
Границы территориальных зон и виды разрешенного использования
земельных участков и объектов капитального строительства
Юго-Западный административный округ города Москвы



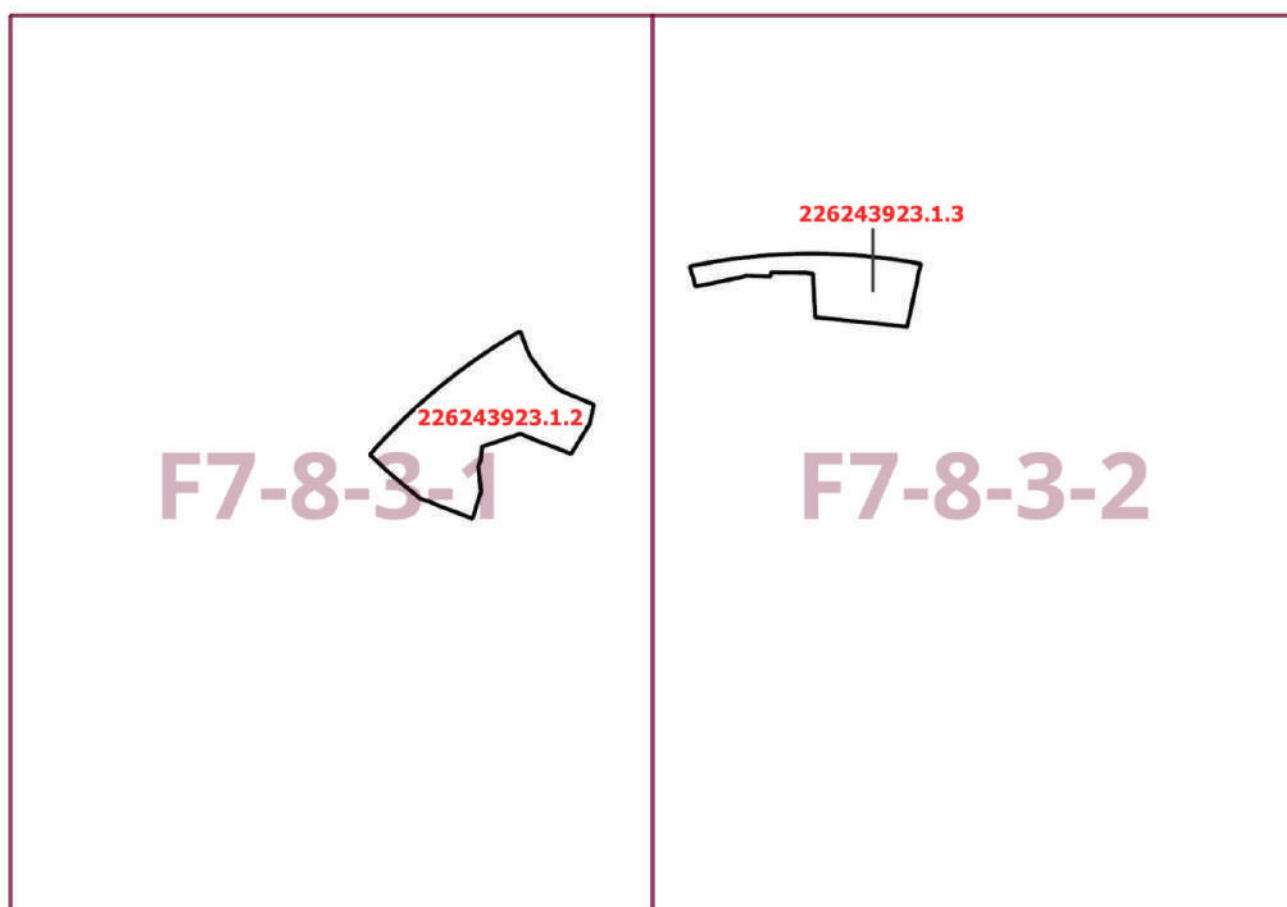
Приложение 2
к постановлению Правительства Москвы
от 11 марта 2025 г. № 457-ПП

**Внесение изменений в приложение к постановлению Правительства Москвы
от 28 марта 2017 г. № 120-ПП**

Книга 8

Карта градостроительного зонирования

Границы территориальных зон, подзон территориальных зон и предельные параметры
разрешенного строительства, реконструкции объектов капитального строительства
Юго-Западный административный округ города Москвы



Приложение 3
к постановлению Правительства Москвы
от 11 марта 2025 г. № 457-ПП

**Внесение изменений в приложение к постановлению Правительства Москвы
от 28 марта 2017 г. № 120-ПП**

Книга 8
Юго-Западный административный округ города Москвы

Пункт 536

Территориальная зона	226243923.1.2
Основные виды разрешенного использования	2.6. Многоэтажная жилая застройка (высотная застройка). 2.7. Обслуживание жилой застройки. 2.7.1. Хранение автотранспорта. 3.1.1. Предоставление коммунальных услуг. 12.0.1. Улично-дорожная сеть. 12.0.2. Благоустройство
Условно разрешенные виды использования	
Вспомогательные виды	
Максимальный процент застройки (%)	Не установлен
Высота застройки (м)	Не установлена
Плотность застройки (тыс.кв.м/га)	Не установлена
Минимальные и (или) максимальные размеры земельных участков (га)	
Иные показатели	Суммарная поэтажная площадь объектов (для реализации Программы реновации жилищного фонда в городе Москве и иных городских нужд) в габаритах наружных стен – 26 310 кв.м

Пункт 537

Территориальная зона	226243923.1.3
Основные виды разрешенного использования	2.6. Многоэтажная жилая застройка (высотная застройка). 2.7. Обслуживание жилой застройки. 2.7.1. Хранение автотранспорта. 3.1.1. Предоставление коммунальных услуг. 12.0.1. Улично-дорожная сеть. 12.0.2. Благоустройство
Условно разрешенные виды использования	
Вспомогательные виды	
Максимальный процент застройки (%)	Не установлен
Высота застройки (м)	Не установлена
Плотность застройки (тыс.кв.м/га)	Не установлена
Минимальные и (или) максимальные размеры земельных участков (га)	
Иные показатели	Суммарная поэтажная площадь объектов (для реализации Программы реновации жилищного фонда в городе Москве и иных городских нужд) в габаритах наружных стен – 10 670 кв.м

Приложение 4
к постановлению Правительства Москвы
от 11 марта 2025 г. № 457-ПП

**Внесение изменения в приложение к постановлению Правительства Москвы
от 28 марта 2017 г. № 120-ПП**

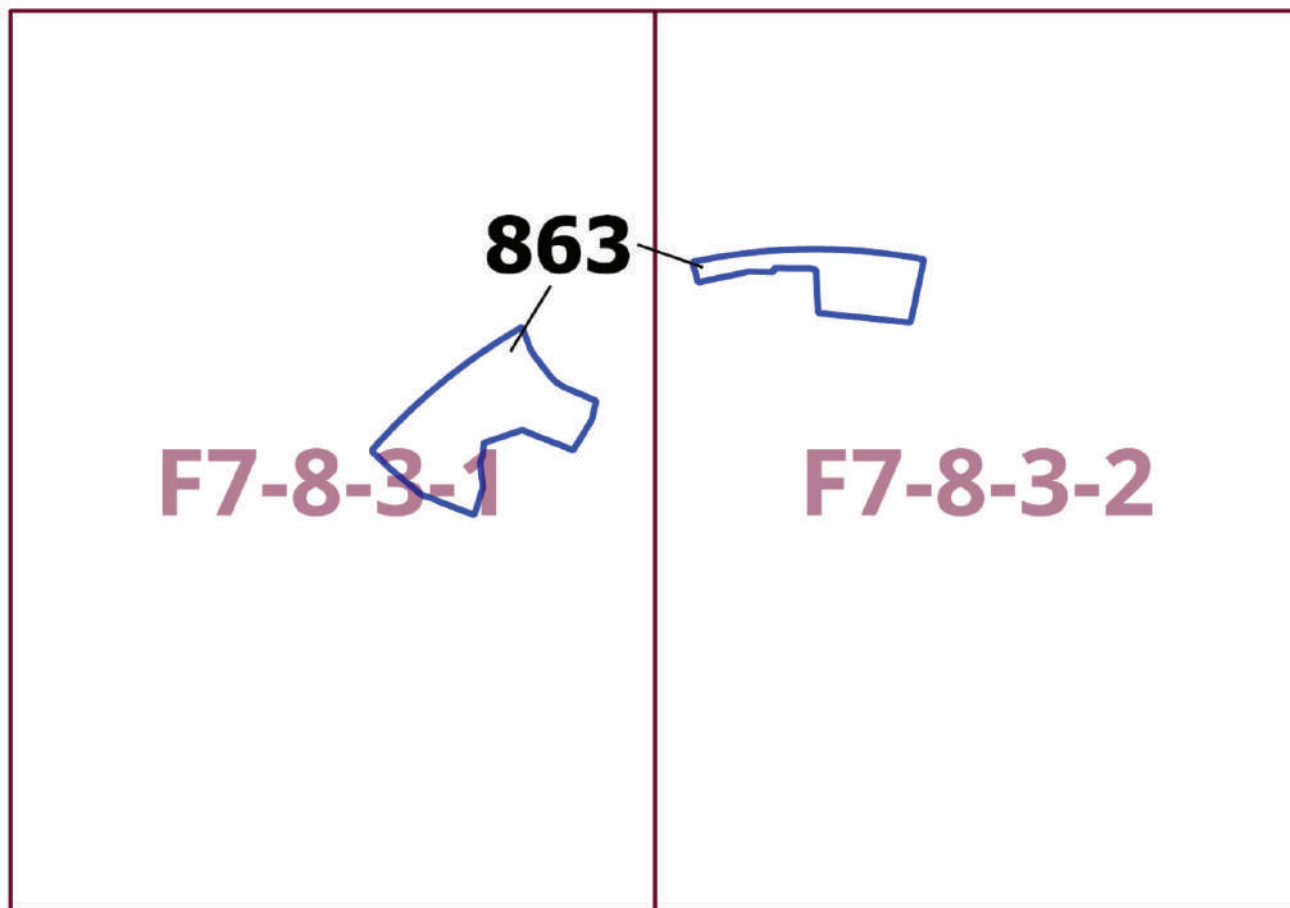
Книга 8
Юго-Западный административный округ города Москвы

№ пункта	Районы	Номер территориальной зоны	Коды видов разрешенного использования земельных участков и объектов капитального строительства
54	Ясенево	0712012–0712025, 0712028–0712045	1.14, 1.15, 1.17, 1.18, 2.7.1, 3.1, 3.1.1, 3.1.2, 3.2.2, 3.2.3, 3.3, 3.4, 3.4.1, 3.4.2, 3.4.3, 3.5, 3.5.1, 3.5.2, 3.6, 3.6.1, 3.6.2, 3.6.3, 3.7, 3.7.1, 3.7.2, 3.8, 3.8.1, 3.8.2, 3.9, 3.9.1, 3.9.2, 3.9.3, 3.10.1, 4.1, 4.2, 4.3, 4.4, 4.5, 4.6, 4.8.1, 4.9, 4.9.1.1, 4.9.1.3, 4.9.1.4, 4.10, 5.1.1, 5.1.2, 5.1.3, 5.1.4, 5.1.5, 5.1.6, 5.4, 5.5, 6.0, 6.2.1, 6.3, 6.3.1, 6.4, 6.5, 6.6, 6.7, 6.8, 6.10, 6.11, 6.12, 7.0, 7.1, 7.2, 7.2.1, 7.2.2, 7.2.3, 7.3, 7.4, 7.5, 7.6, 8.0, 8.1, 8.3, 8.4, 9.0, 9.1, 9.3, 11.1, 11.2, 11.3, 12.0, 12.0.1, 12.0.2

Приложение 5
к постановлению Правительства Москвы
от 11 марта 2025 г. № 457-ПП

**Внесение изменения в приложение к постановлению Правительства Москвы
от 28 марта 2017 г. № 120-ПП**

Книга 14
Карта градостроительного зонирования
Территории, в границах которых предусматривается осуществление
деятельности по комплексному развитию территории



Приложение 6
к постановлению Правительства Москвы
от 11 марта 2025 г. № 457-ПП

**Внесение изменений в приложение к постановлению Правительства Москвы
от 28 марта 2017 г. № 120-ПП**

Книга 14

Пункт 328

Комплексное развитие территории 863
**В отношении территориальных зон, для которых установлен вид разрешенного использования земельных
участков и объектов капитального строительства с кодом 3.1.1**

Расчетные показатели минимально допустимого уровня обеспеченности территории объектами коммунальной, транспортной, социальной инфраструктур

Социальная инфраструктура	Объекты открытой сети местного уровня размещаются на стыковых территориях производственных зон и жилых районов и рассчитываются на население прилегающих районов с коэффициентом учета работающих			
Транспортная инфраструктура	В соответствии с нормативами			
Коммунальная инфраструктура		Наименование показателя (единицы измерения)	Производственные объекты	Общественные объекты
	Водопотребление	Усредненные расчетные показатели удельного водопотребления в сутки на 1 кв.м общей площади застройки (литр/(сутки x кв.м))	2,6, дополнительное водопотребление для нужд промышленного производства определяется в зависимости от технологии	5
	Водоотведение	Коэффициент стока	0,8	0,7
		Объем поверхностных вод, поступающих на очистку (куб.м с 1 га территории)	70	60
	Теплоснабжение	Средний удельный показатель расхода тепла (отопление, вентиляция, горячее водоснабжение – среднечасовое, не более) (ккал/(час x кв.м))	50,4 на 1 кв.м общей площади застройки	44,5 на 1 кв.м общей площади застройки
Электроснабжение	Средний удельный показатель расхода электроэнергии на 1 кв.м общей площади застройки в функциональной зоне (не более) (кВт/кв.м)	Определяется в зависимости от технологии производства	0,078	

Расчетные показатели максимально допустимого уровня территориальной доступности указанных объектов для населения в отношении территорий, подлежащих комплексному развитию

Социальная инфраструктура	Амбулаторно-поликлинические объекты	Следует размещать на территории предприятия
	Аптеки	
	Столовые, кафетерии, буфеты	
Транспортная инфраструктура	Остановочные пункты наземного городского пассажирского транспорта	Не более 400 м от проходной предприятий в производственных и коммунально-складских зонах
	Въезд на территорию	Не менее двух въездов для предприятий с площадками размером более 5 га

В отношении территориальных зон, для которых установлены виды разрешенного использования земельных участков и объектов капитального строительства с кодами 2.7.1, 12.0.1, 12.0.2

Расчетные показатели минимально допустимого уровня обеспеченности территории объектами коммунальной, транспортной, социальной инфраструктур

Транспортная инфраструктура	В соответствии с нормативами		
Коммунальная инфраструктура		Наименование показателя (единицы измерения)	Общественные объекты
	Водопотребление	Усредненные расчетные показатели удельного водопотребления в сутки на 1 кв.м общей площади застройки (литр/(сутки x кв.м))	5
	Водоотведение	Коэффициент стока	0,7
		Объем поверхностных вод, поступающих на очистку (куб.м с 1 га территории)	60
	Теплоснабжение	Средний удельный показатель расхода тепла (отопление, вентиляция, горячее водоснабжение – среднечасовое, не более) (ккал/(час x кв.м))	44,5 на 1 кв.м общей площади застройки
Электроснабжение	Средний удельный показатель расхода электроэнергии на 1 кв.м общей площади застройки в функциональной зоне (не более) (кВт/кв.м)	0,078	

Максимально допустимые уровни территориальной доступности указанных объектов для населения в отношении территорий, подлежащих комплексному развитию, не нормируются.

В отношении территориальных зон, для которых установлены виды разрешенного использования земельных участков и объектов капитального строительства с кодами 2.6, 2.7

Расчетные показатели минимально допустимого уровня обеспеченности территории объектами коммунальной, транспортной, социальной инфраструктур

Социальная инфраструктура	Школа	124 места на 1000 жителей
	Дошкольная образовательная организация	54 места на 1000 жителей
	Поликлиники	17,6 посещений/смену на 1000 жителей

Транспортная инфраструктура	Улично-дорожная сеть	Плотность улично-дорожной сети не менее 2,5 км/кв.км (для плотности застройки 40,0 тыс.кв.м/га)
Коммунальная инфраструктура	Водоснабжение	435 л на 1 жителя в сутки
	Водоотведение Дождевая канализация	310–275 л/сутки на 1 жителя. 35–40 куб.м/сутки с 1 га территории
	Электроснабжение	20 Вт/кв.м общей площади
	Теплоснабжение	165,0 ккал/час на 1 кв.м общей площади жилых зданий

Расчетные показатели максимально допустимого уровня территориальной доступности указанных объектов для населения в отношении территорий, подлежащих комплексному развитию

Социальная инфраструктура	Школа	Радиус доступности не более 500 м
	Дошкольная образовательная организация	Радиус доступности не более 300 м
	Поликлиники	Транспортная доступность не более 15 мин.
Транспортная инфраструктура	Остановочные пункты скоростного внеуличного общественного транспорта	Пешеходная доступность не более 700 м, транспортная доступность не более 2200 м
	Остановочные пункты наземного городского пассажирского транспорта	Пешеходная доступность от мест проживания не более 400 м

О внесении изменений в постановление Правительства Москвы от 28 марта 2017 г. № 120-ПП

Постановление Правительства Москвы от 11 марта 2025 года № 458-ПП

В соответствии с Градостроительным кодексом Российской Федерации, Законом города Москвы от 25 июня 2008 г. № 28 «Градостроительный кодекс города Москвы», постановлением Правительства Москвы от 7 апреля 2009 г. № 270-ПП «О создании Городской комиссии по вопросам градостроительства, землепользования и застройки при Правительстве Москвы и об утверждении положений о Городской и окружной комиссиях по вопросам градостроительства, землепользования и застройки при Правительстве Москвы» **Правительство Москвы постановляет:**

1. Внести изменения в постановление Правительства Москвы от 28 марта 2017 г. № 120-ПП «Об утверждении правил землепользования и застройки города Москвы»:

1.1. Изображение территориальной зоны на карте градостроительного зонирования «Границы территориальных зон и виды разрешенного использования земельных участков и объектов капитального строительства. Северный административный округ города Москвы» раздела 1 книги 3 территориальной части правил землепользования и застройки приложения к постановлению изменить согласно приложению 1 к настоящему постановлению.

1.2. Изображение территориальной зоны на карте градостроительного зонирования «Границы территориальных зон, подзон территориальных зон и предельные параметры разрешенного строительства, реконструкции объектов капитального строительства. Северный административный округ города Москвы» раздела 1 книги 3 территориальной части правил землепользования и застройки приложения к постановлению изменить согласно приложению 2 к настоящему постановлению.

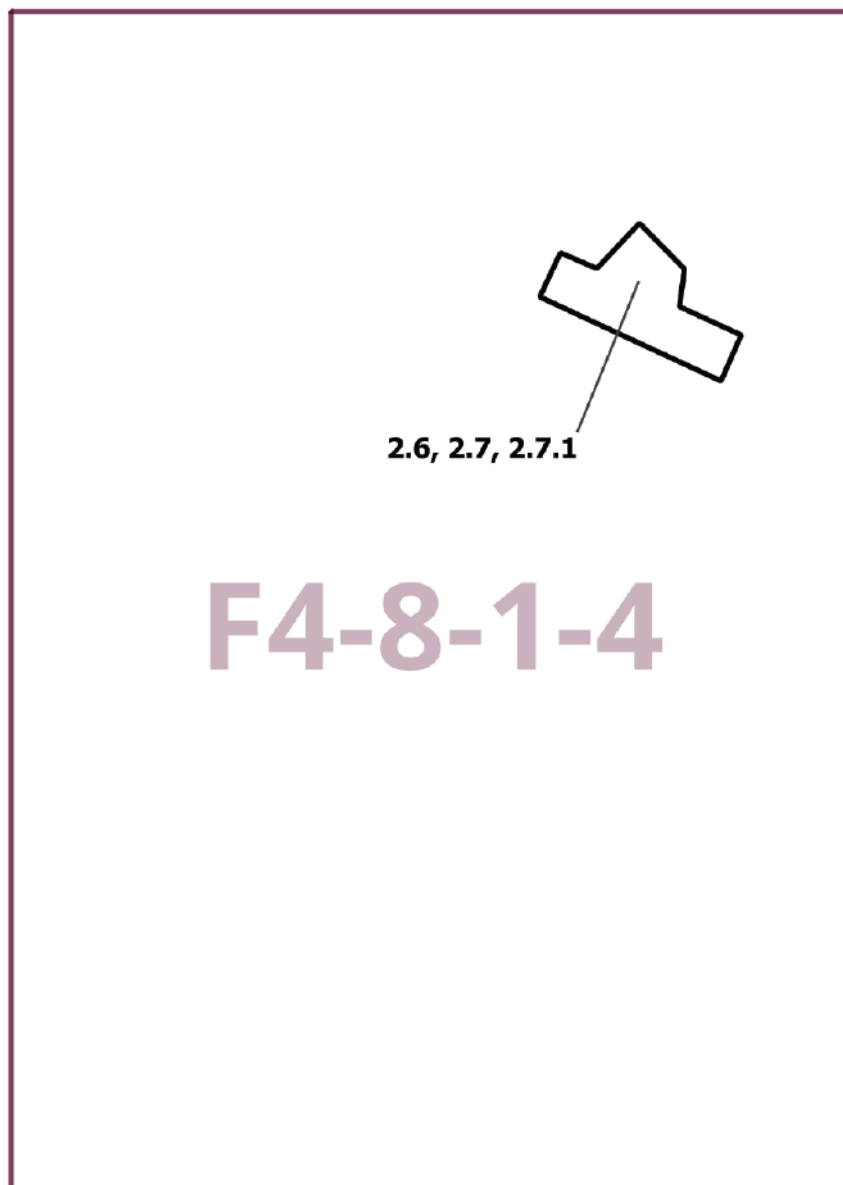
2. Контроль за выполнением настоящего постановления возложить на заместителя Мэра Москвы в Правительстве Москвы по вопросам градостроительной политики и строительства Ефимова В.В.

Мэр Москвы **С.С.Собянин**

Приложение 1
к постановлению Правительства Москвы
от 11 марта 2025 г. № 458-ПП

**Внесение изменения в приложение к постановлению Правительства Москвы
от 28 марта 2017 г. № 120-ПП**

Книга 3
Карта градостроительного зонирования
Границы территориальных зон и виды разрешенного использования
земельных участков и объектов капитального строительства
Северный административный округ города Москвы



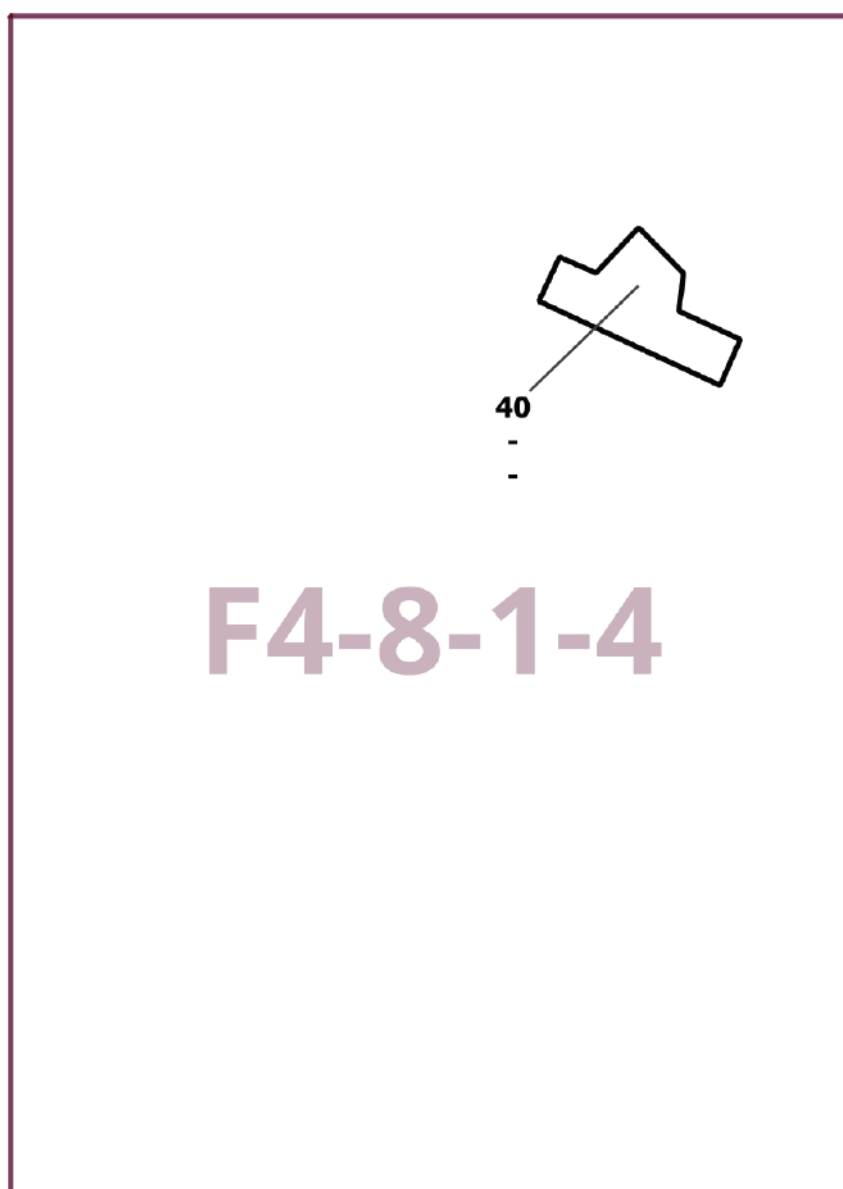
Приложение 2
к постановлению Правительства Москвы
от 11 марта 2025 г. № 458-ПП

**Внесение изменения в приложение к постановлению Правительства Москвы
от 28 марта 2017 г. № 120-ПП**

Книга 3

Карта градостроительного зонирования

Границы территориальных зон, подзон территориальных зон и предельные параметры разрешенного строительства, реконструкции объектов капитального строительства Северный административный округ города Москвы



О внесении изменений в постановление Правительства Москвы от 28 марта 2017 г. № 120-ПП

Постановление Правительства Москвы от 11 марта 2025 года № 459-ПП

В соответствии с Градостроительным кодексом Российской Федерации, Законом города Москвы от 25 июня 2008 г. № 28 «Градостроительный кодекс города Москвы», постановлениями Правительства Москвы от 7 апреля 2009 г. № 270-ПП «О создании Городской комиссии по вопросам градостроительства, землепользования и застройки при Правительстве Москвы и об утверждении положений о Городской и окружной комиссиях по вопросам градостроительства, землепользования и застройки при Правительстве Москвы», от 22 марта 2022 г. № 438-ПП «О реализации положений пункта 2 статьи 7 Федерального закона от 14 марта 2022 г. № 58-ФЗ «О внесении изменений в отдельные законодательные акты Российской Федерации» **Правительство Москвы постановляет:**

1. Внести изменения в постановление Правительства Москвы от 28 марта 2017 г. № 120-ПП «Об утверждении правил землепользования и застройки города Москвы»:

1.1. Карту градостроительного зонирования «Границы территориальных зон и виды разрешенного использования земельных участков и объектов капитального строительства. Район Краснопахорский города Москвы» раздела 1 книги 13 территориальной части правил землепользования и застройки приложения к постановлению дополнить изображениями территориальных зон согласно приложению 1 к настоящему постановлению.

1.2. Карту градостроительного зонирования «Границы территориальных зон, подзон территориальных зон и предельные параметры разрешенного строительства, реконструкции объектов капитального строительства. Район Краснопахорский города Москвы» раздела 1 книги 13 территориальной части правил землепользования и застройки приложения к постановлению дополнить изображениями территориальных зон согласно приложению 2 к настоящему постановлению.

1.3. Раздел 2.3 книги 13 территориальной части правил землепользования и застройки приложения к постановлению дополнить подразделами в редакции согласно приложению 3 к настоящему постановлению.

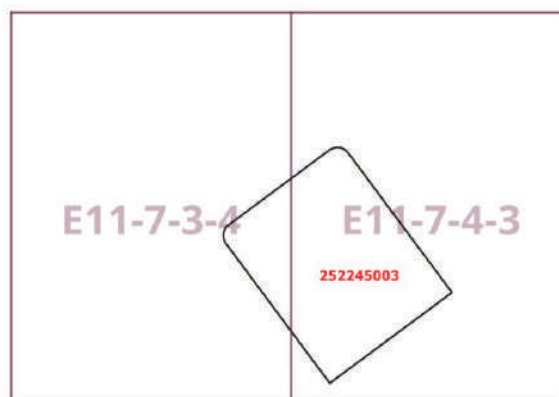
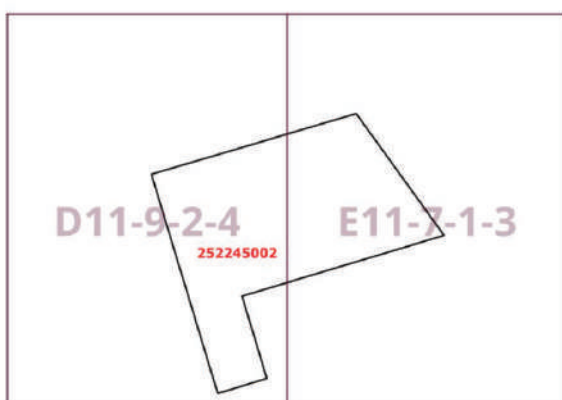
2. Контроль за выполнением настоящего постановления возложить на заместителя Мэра Москвы в Правительстве Москвы по вопросам градостроительной политики и строительства Ефимова В.В.

Мэр Москвы **С.С.Собянин**

Приложение 1
к постановлению Правительства Москвы
от 11 марта 2025 г. № 459-ПП

**Внесение изменений в приложение к постановлению Правительства Москвы
от 28 марта 2017 г. № 120-ПП**

Книга 13
Троицкий административный округ города Москвы
Карта градостроительного зонирования
Границы территориальных зон и виды разрешенного использования
земельных участков и объектов капитального строительства
Район Краснопахорский города Москвы



Приложение 2
к постановлению Правительства Москвы
от 11 марта 2025 г. № 459-ПП

**Внесение изменений в приложение к постановлению Правительства Москвы
от 28 марта 2017 г. № 120-ПП**

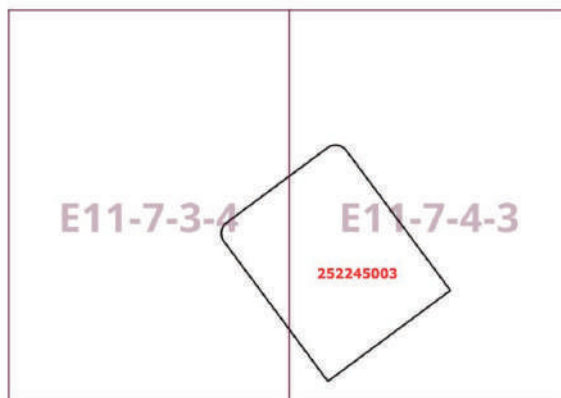
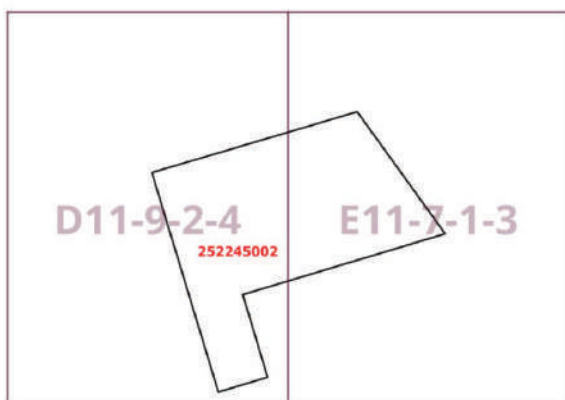
Книга 13

Троицкий административный округ города Москвы

Карта градостроительного зонирования

Границы территориальных зон, подзон территориальных зон и предельные параметры
разрешенного строительства, реконструкции объектов капитального строительства

Район Краснопахорский города Москвы



Приложение 3
к постановлению Правительства Москвы
от 11 марта 2025 г. № 459-ПП

**Внесение изменений в приложение к постановлению Правительства Москвы
от 28 марта 2017 г. № 120-ПП**

Книга 13
Троицкий административный округ города Москвы
2.3. Район Краснопахорский города Москвы

Пункт 397

Территориальная зона		252245002
Основные виды разрешенного использования	6.6. Строительная промышленность	
Условно разрешенные виды использования		
Вспомогательные виды		
Максимальный процент застройки (%)	Не установлен	
Высота застройки (м)	Не установлена	
Плотность застройки (тыс.кв.м/га)	3,23	
Минимальные и (или) максимальные размеры земельных участков (га)		
Иные показатели	Суммарная поэтажная площадь объекта в габаритах наружных стен – 22 500 кв.м	

Пункт 398

Территориальная зона		252245003
Основные виды разрешенного использования	6.6. Строительная промышленность	
Условно разрешенные виды использования		
Вспомогательные виды		
Максимальный процент застройки (%)	Не установлен	
Высота застройки (м)	Не установлена	
Плотность застройки (тыс.кв.м/га)	Не установлена	
Минимальные и (или) максимальные размеры земельных участков (га)		
Иные показатели	Суммарная поэтажная площадь объекта в габаритах наружных стен – 94 500 кв.м	

О внесении изменений в постановление Правительства Москвы от 28 марта 2017 г. № 120-ПП

Постановление Правительства Москвы от 11 марта 2025 года № 460-ПП

В соответствии с Градостроительным кодексом Российской Федерации, Законом города Москвы от 25 июня 2008 г. № 28 «Градостроительный кодекс города Москвы», постановлениями Правительства Москвы от 7 апреля 2009 г. № 270-ПП «О создании Городской комиссии по вопросам градостроительства, землепользования и застройки при Правительстве Москвы и об утверждении положений о Городской и окружной комиссиях по вопросам градостроительства, землепользования и застройки при Правительстве Москвы», от 22 марта 2022 г. № 438-ПП «О реализации положений пункта 2 статьи 7 Федерального закона от 14 марта 2022 г. № 58-ФЗ «О внесении изменений в отдельные законодательные акты Российской Федерации» **Правительство Москвы постановляет:**

1. Внести изменения в постановление Правительства Москвы от 28 марта 2017 г. № 120-ПП «Об утверждении правил землепользования и застройки города Москвы»:

1.1. Карту градостроительного зонирования «Границы территориальных зон и виды разрешенного использования земельных участков и объектов капитального строительства. Центральный административный округ города Москвы» раздела 1 книги 2 территориальной части правил землепользования и застройки приложения к постановлению дополнить изображением территориальной зоны согласно приложению 1 к настоящему постановлению.

1.2. Карту градостроительного зонирования «Границы территориальных зон, подзон территориальных зон и предельные параметры разрешенного строительства, реконструкции объектов капитального строительства. Центральный административный округ города Москвы» раздела 1 книги 2 территориальной части правил землепользования и застройки приложения к постановлению дополнить изображением территориальной зоны согласно приложению 2 к настоящему постановлению.

1.3. Раздел 3 книги 2 территориальной части правил землепользования и застройки приложения к постановлению дополнить пунктом в редакции согласно приложению 3 к настоящему постановлению.

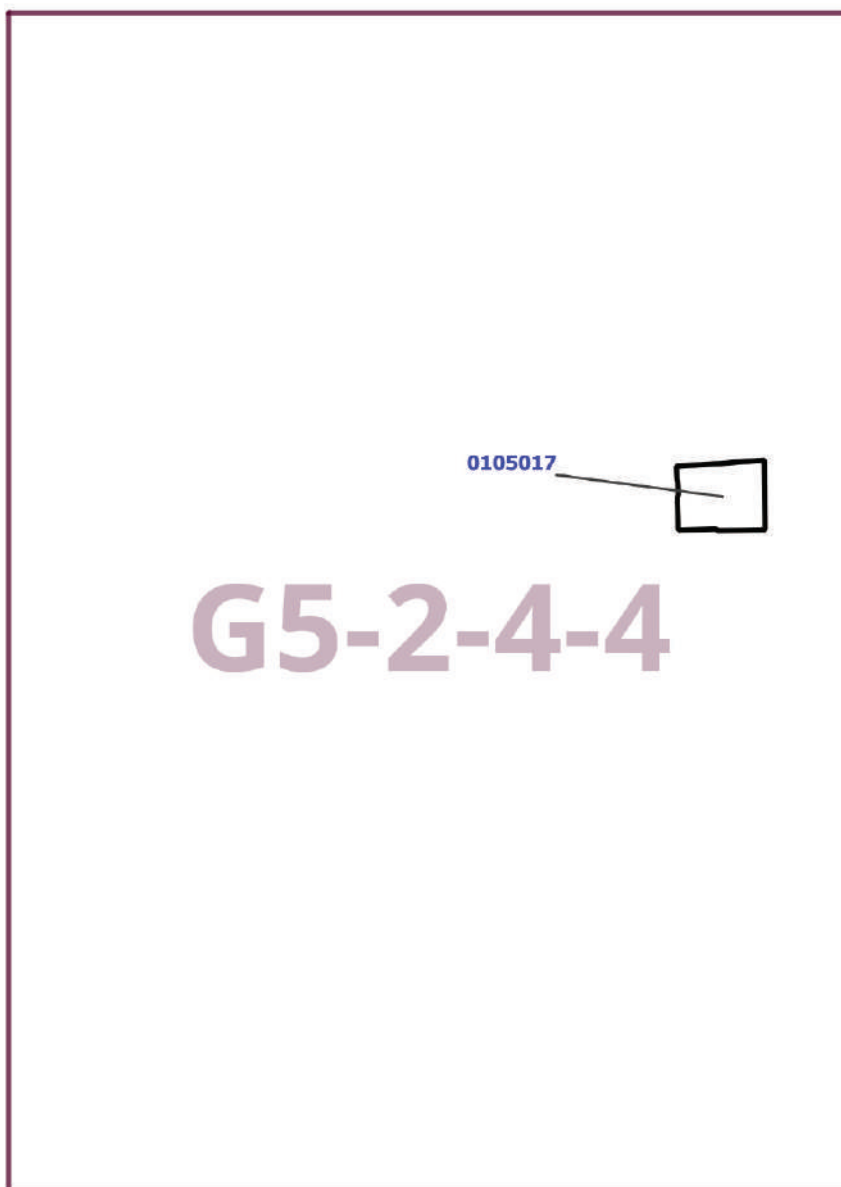
2. Контроль за выполнением настоящего постановления возложить на заместителя Мэра Москвы в Правительстве Москвы по вопросам градостроительной политики и строительства Ефимова В.В.

Мэр Москвы **С.С.Собянин**

Приложение 1
к постановлению Правительства Москвы
от 11 марта 2025 г. № 460-ПП

**Внесение изменения в приложение к постановлению Правительства Москвы
от 28 марта 2017 г. № 120-ПП**

Книга 2
Карта градостроительного зонирования
Границы территориальных зон и виды разрешенного использования
земельных участков и объектов капитального строительства
Центральный административный округ города Москвы



Приложение 2
к постановлению Правительства Москвы
от 11 марта 2025 г. № 460-ПП

**Внесение изменения в приложение к постановлению Правительства Москвы
от 28 марта 2017 г. № 120-ПП**

Книга 2

Карта градостроительного зонирования

Границы территориальных зон, подзон территориальных зон и предельные параметры
разрешенного строительства, реконструкции объектов капитального строительства

Центральный административный округ города Москвы



Приложение 3
к постановлению Правительства Москвы
от 11 марта 2025 г. № 460-ПП

**Внесение изменения в приложение к постановлению Правительства Москвы
от 28 марта 2017 г. № 120-ПП**

Книга 2
Центральный административный округ города Москвы

№ п/п	Районы	Номер территориальной зоны	Коды видов разрешенного использования земельных участков и объектов капитального строительства
70	Мещанский	0105017	2.7.1, 3.2.2, 3.2.3, 3.3, 3.4.1, 3.5.1, 3.5.2, 3.6.1, 3.8.1, 3.9.2, 3.10.1, 4.1, 4.4, 4.5, 4.6, 4.8.1, 4.9, 4.9.2, 4.10, 5.1.2, 5.1.3, 5.1.4, 5.1.5, 12.0.1, 12.0.2

**О внесении изменений в постановление Правительства Москвы
от 28 марта 2017 г. № 120-ПП**

Постановление Правительства Москвы от 11 марта 2025 года № 461-ПП

В соответствии с Градостроительным кодексом Российской Федерации, Законом города Москвы от 25 июня 2008 г. № 28 «Градостроительный кодекс города Москвы», постановлениями Правительства Москвы от 7 апреля 2009 г. № 270-ПП «О создании Городской комиссии по вопросам градостроительства, землепользования и застройки при Правительстве Москвы и об утверждении положений о Городской и окружной комиссиях по вопросам градостроительства, землепользования и застройки при Правительстве Москвы», от 22 марта 2022 г. № 438-ПП «О реализации положений пункта 2 статьи 7 Федерального закона от 14 марта 2022 г. № 58-ФЗ «О внесении изменений в отдельные законодательные акты Российской Федерации» **Правительство Москвы постановляет:**

1. Внести изменения в постановление Правительства Москвы от 28 марта 2017 г. № 120-ПП «Об утверждении правил землепользования и застройки города Москвы»:

1.1. Изображение территориальной зоны на карте градостроительного зонирования «Границы территориальных зон и виды разрешенного использования земельных участков и объектов капитального строительства. Центральный административный округ города Москвы» раздела 1 книги 2 территориальной части правил землепользования и застройки приложения к постановлению изменить согласно приложению 1 к настоящему постановлению.

1.2. Изображение территориальной зоны на карте градостроительного зонирования «Границы территориальных зон, подзон территориальных зон и предельные параметры разрешенного строительства, реконструкции объектов капитального строительства. Центральный административный округ города Москвы» раздела 1 книги 2 территориальной части правил землепользования и застройки приложения к постановлению изменить согласно приложению 2 к настоящему постановлению.

1.3. Подраздел «Пункт 1188» раздела 2 книги 2 территориальной части правил землепользования и застройки приложения к постановлению признать утратившим силу.

1.4. Раздел 3 книги 2 территориальной части правил землепользования и застройки приложения к постановлению дополнить пунктом в редакции согласно приложению 3 к настоящему постановлению.

2. Контроль за выполнением настоящего постановления возложить на заместителя Мэра Москвы в Правительстве Москвы по вопросам градостроительной политики и строительства Ефимова В.В.

Мэр Москвы **С.С.Собянин**

Приложение 1
к постановлению Правительства Москвы
от 11 марта 2025 г. № 461-ПП

**Внесение изменения в приложение к постановлению Правительства Москвы
от 28 марта 2017 г. № 120-ПП**

Книга 2
Карта градостроительного зонирования
Границы территориальных зон и виды разрешенного использования
земельных участков и объектов капитального строительства
Центральный административный округ города Москвы

G5-6-3-1



Приложение 2
к постановлению Правительства Москвы
от 11 марта 2025 г. № 461-ПП

**Внесение изменения в приложение к постановлению Правительства Москвы
от 28 марта 2017 г. № 120-ПП**


Книга 2

Карта градостроительного зонирования

Границы территориальных зон, подзон территориальных зон и предельные параметры
разрешенного строительства, реконструкции объектов капитального строительства

Центральный административный округ города Москвы

G5-6-3-1



Приложение 3
к постановлению Правительства Москвы
от 11 марта 2025 г. № 461-ПП

Внесение изменения в приложение к постановлению Правительства Москвы от 28 марта 2017 г. № 120-ПП

Книга 2
Центральный административный округ города Москвы

№ п/п	Районы	Номер территориальной зоны	Коды видов разрешенного использования земельных участков и объектов капитального строительства
71	Басманный	0102059	2.7.1, 3.2.2, 3.2.3, 3.3, 3.4.1, 3.5.1, 3.5.2, 3.6.1, 3.8.1, 3.10.1, 4.1, 4.4, 4.5, 4.6, 4.8.1, 4.9, 4.9.2, 4.10, 5.1.2, 5.1.3, 5.1.4, 5.1.5, 12.0.1, 12.0.2

Об утверждении проекта планировки территории линейных объектов участков улично-дорожной сети – проектируемый проезд № 894, проектируемый проезд № 1258, участок проектируемого проезда № 1261 от проектируемого проезда № 1258 до Салтыковской улицы

Постановление Правительства Москвы от 11 марта 2025 года № 462-ПП

В соответствии с Градостроительным кодексом Российской Федерации, постановлением Правительства Российской Федерации от 12 мая 2017 г. № 564 «Об утверждении Положения о составе и содержании документации по планировке территории, предусматривающей размещение одного или нескольких линейных объектов», Законом города Москвы от 25 июня 2008 г. № 28 «Градостроительный кодекс города Москвы», постановлением Правительства Москвы от 22 марта 2022 г. № 438-ПП «О реализации положений пункта 2 статьи 7 Федерального закона от 14 марта 2022 г. № 58-ФЗ «О внесении изменений в отдельные законодательные акты Российской Федерации» **Правительство Москвы постановляет:**

1. Утвердить проект планировки территории линейных объектов участков улично-дорожной сети – проектируемый проезд № 894, проектируемый проезд № 1258, участок проектируемого проезда № 1261 от проектируемого проезда № 1258 до Салтыковской улицы (приложение).

2. Контроль за выполнением настоящего постановления возложить на заместителя Мэра Москвы в Правительстве Москвы по вопросам градостроительной политики и строительства Ефимова В.В.

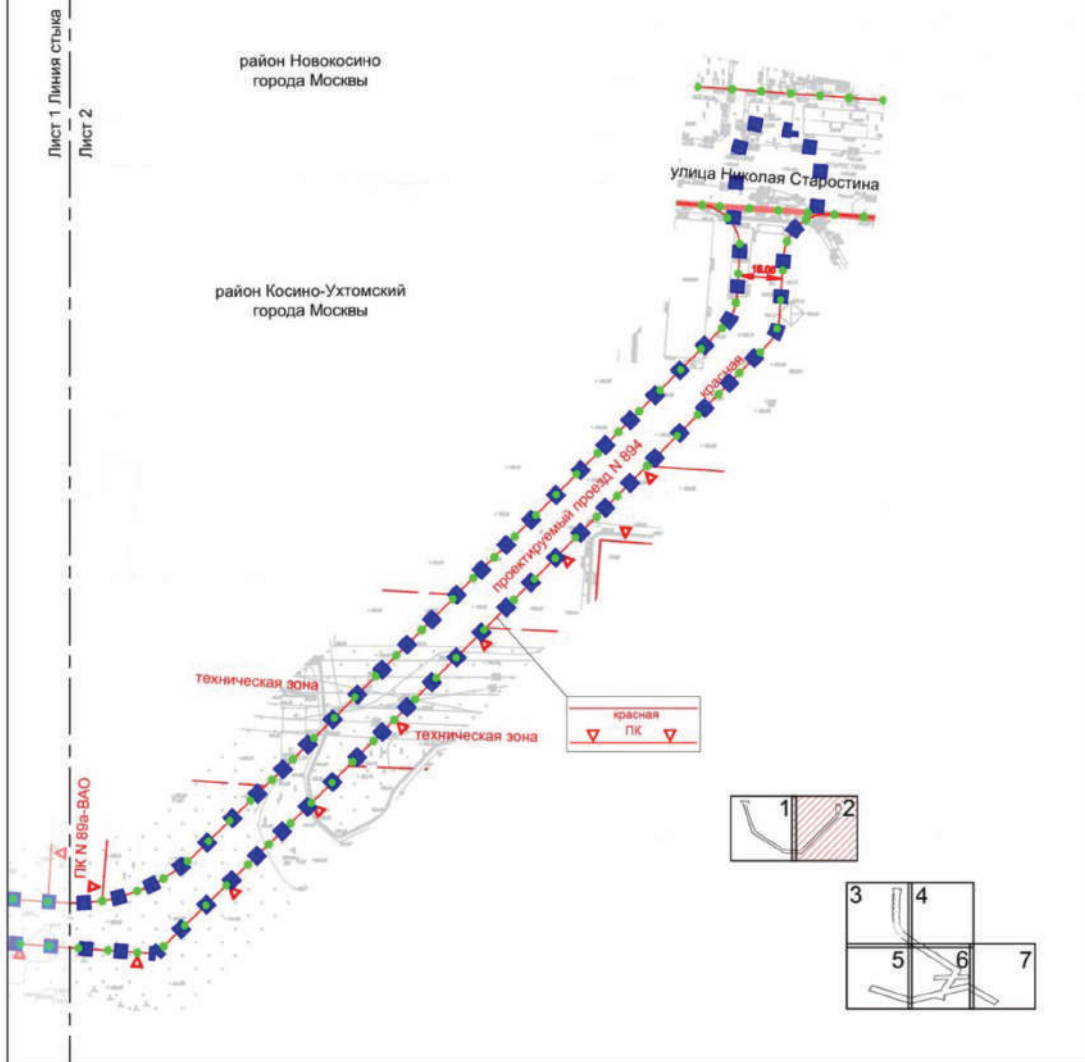
Мэр Москвы **С.С.Собянин**

Приложение
к постановлению Правительства Москвы
от 11 марта 2025 г. № 462-ПП

Проект планировки территории линейных объектов участков улично-дорожной сети – проектируемый проезд № 894, проектируемый проезд № 1258, участок проектируемого проезда № 1261 от проектируемого проезда № 1258 до Салтыковской улицы

1. Графическая часть

Масштаб 1:2000
район Косино-Ухтомский города Москвы
район Новокосино города Москвы
Лист 2 из 7



УСЛОВНЫЕ ОБОЗНАЧЕНИЯ:

ГРАНИЦЫ:

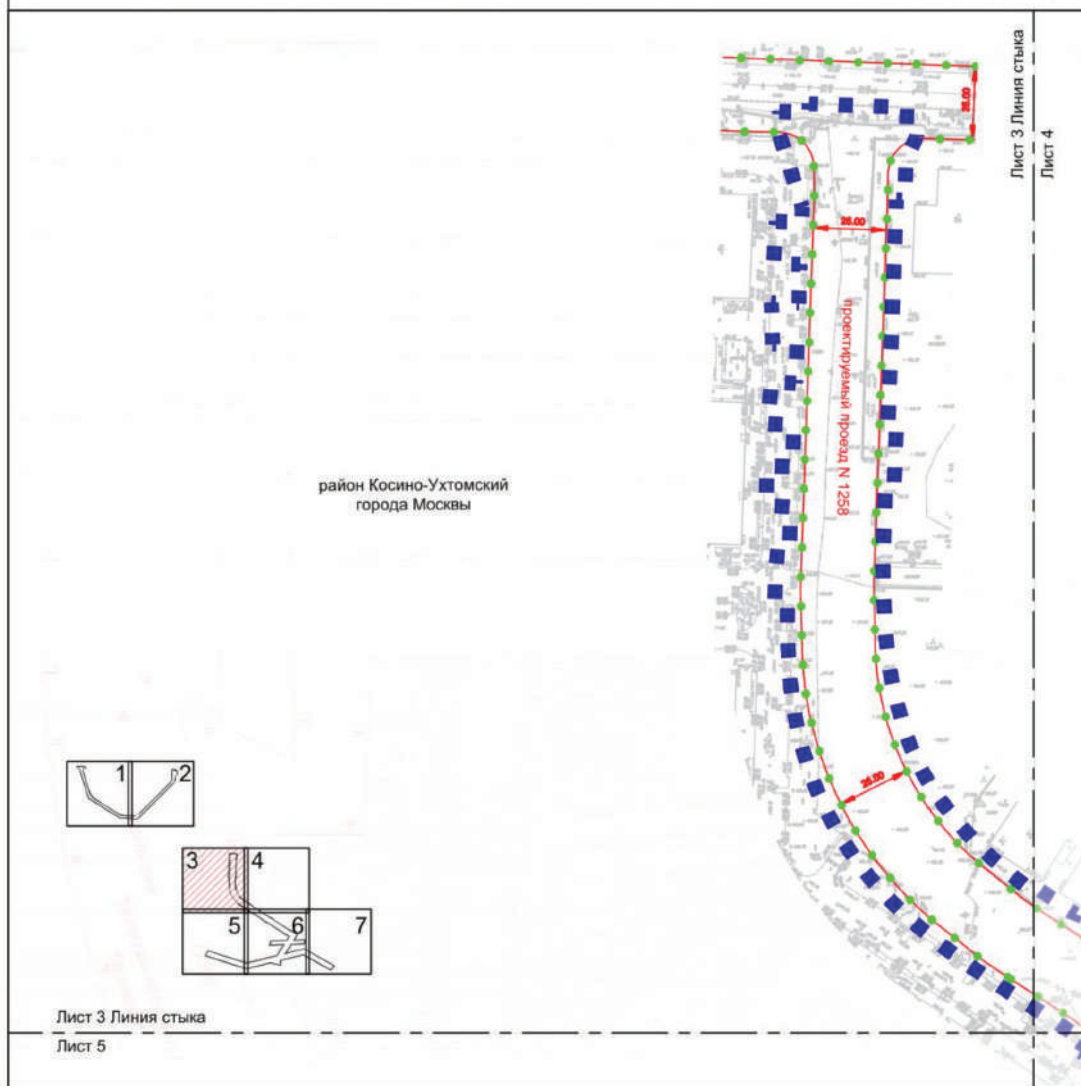
- подготовки проекта планировки территории
- районов города Москвы
- существующих и планируемых элементов планировочной структуры

ЛИНИИ ГРАДОСТРОИТЕЛЬНОГО РЕГУЛИРОВАНИЯ

СУЩЕСТВУЮЩИЕ:









- красная линия улично-дорожной сети
- ПК границы объектов природного комплекса города Москвы
- техническая зона границы технических зон инженерных коммуникаций и сооружений

Масштаб 1:2000
район Косино-Ухтомский города Москвы
Лист 3 из 7



УСЛОВНЫЕ ОБОЗНАЧЕНИЯ:

ГРАНИЦЫ:

-     подготовка проекта планировки территории
-     существующих и планируемых элементов планировочной структуры

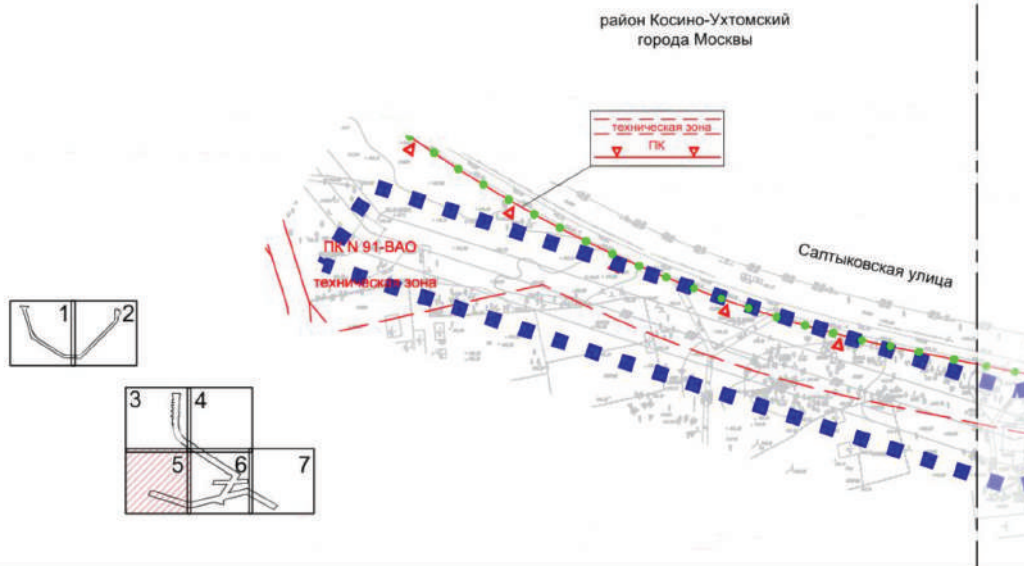
ЛИНИИ ГРАДОСТРОИТЕЛЬНОГО РЕГУЛИРОВАНИЯ СУЩЕСТВУЮЩИЕ:

-  красная линия  красные линии улично-дорожной сети

Масштаб 1:2000
район Косино-Ухтомский города Москвы
Лист 5 из 7



Лист 3 Линия стыка
Лист 5

Лист 5 Линия стыка
Лист 6






УСЛОВНЫЕ ОБОЗНАЧЕНИЯ:

ГРАНИЦЫ:

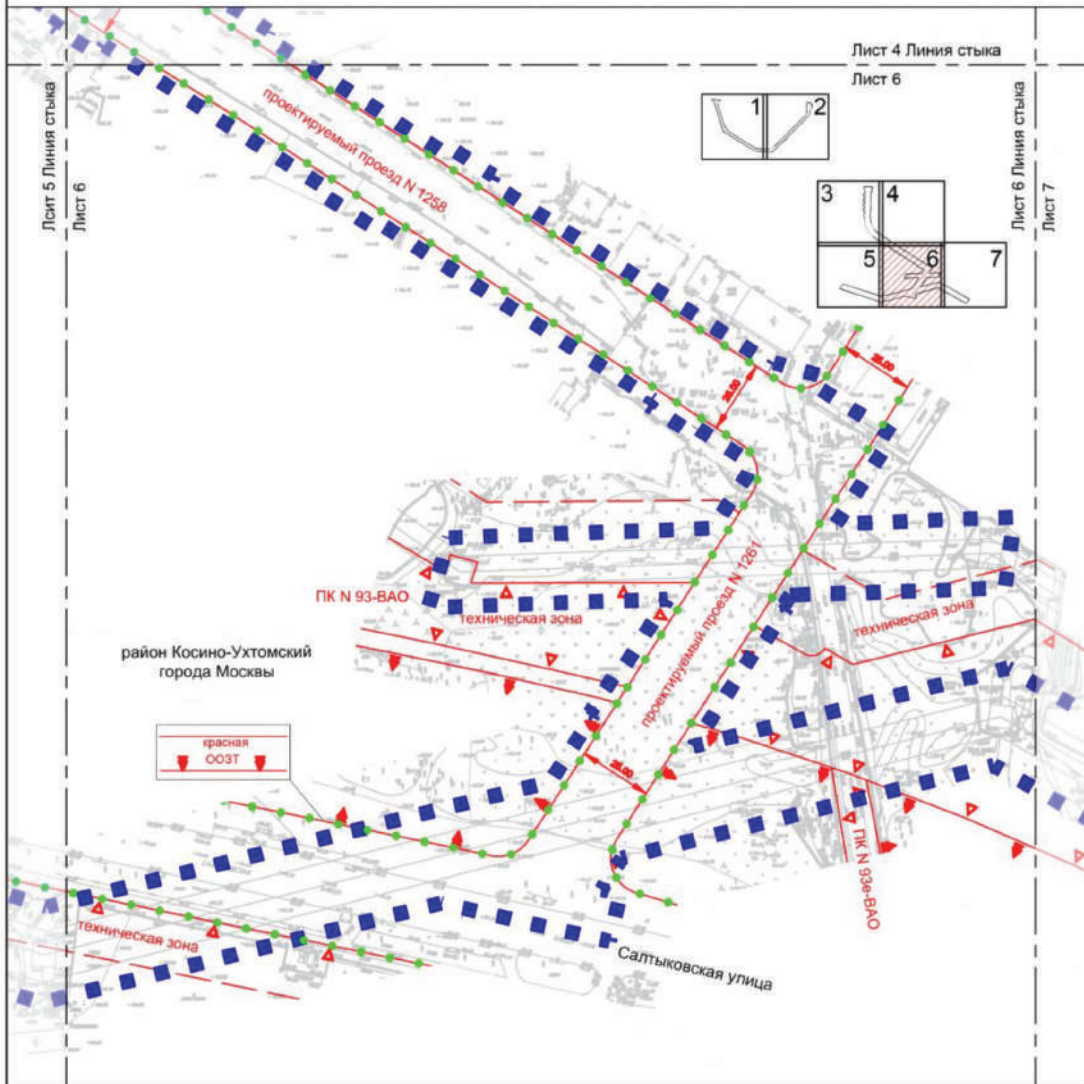
-  подготовка проекта планировки территории
-  существующих и планируемых элементов планировочной структуры

ЛИНИИ ГРАДОСТРОИТЕЛЬНОГО РЕГУЛИРОВАНИЯ

СУЩЕСТВУЮЩИЕ:



-  красная линия улично-дорожной сети
-  границы объектов природного комплекса города Москвы
-  границы технических зон инженерных коммуникаций и сооружений

Масштаб 1:2000
район Косино-Ухтомский города Москвы
Лист 6 из 7



УСЛОВНЫЕ ОБОЗНАЧЕНИЯ:

ГРАНИЦЫ:

-  подготовки проекта планировки территории
-  существующих и планируемых элементов планировочной структуры

ЛИНИИ ГРАДОСТРОИТЕЛЬНОГО РЕГУЛИРОВАНИЯ СУЩЕСТВУЮЩИЕ:


-  красная линия улично-дорожной сети
-  границы особо охраняемых зеленых территорий
-  границы объектов природного комплекса города Москвы
-  границы технических зон инженерных коммуникаций и сооружений

1.1.2. Перечень координат характерных точек устанавливаемых красных линий

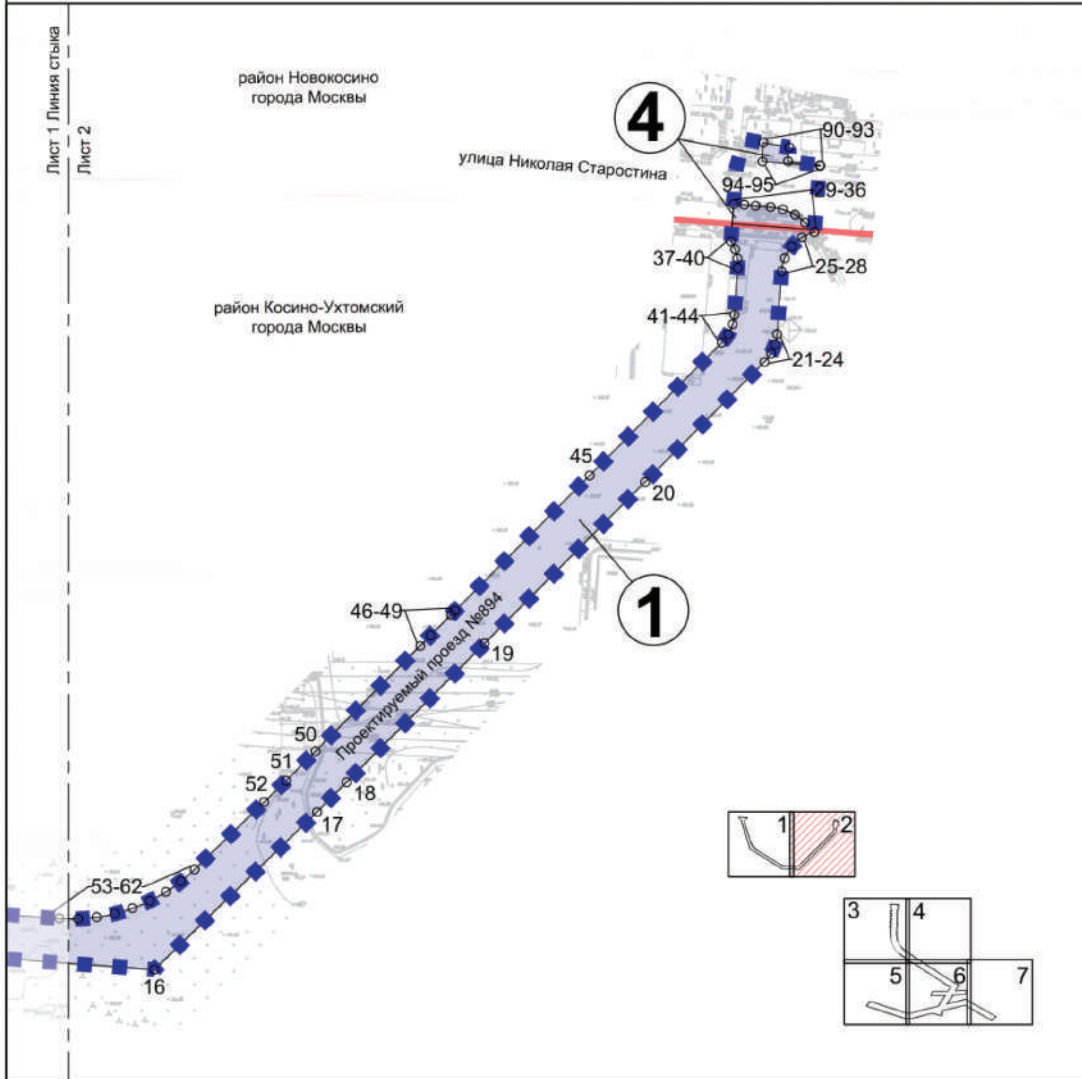
№ точки	Координаты точки (Система координат, используемая для ведения Единого государственного реестра недвижимости (МСК-77))	
	X	Y
1	2	3
<i>Устанавливаемые красные линии улично-дорожной сети</i>		
1	22140.45	6996.77
2	22146.27	7000.10
3	22149.88	6993.80
4	22147.44	6992.40

1.2. Чертеж границ зон планируемого размещения линейных объектов

Масштаб 1:2000
район Косино-Ухтомский города Москвы
район Новокосино города Москвы
Лист 1 из 7






Масштаб 1:2000
 район Косино-Ухтомский города Москвы
 район Новокосино города Москвы
 Лист 2 из 7






УСЛОВНЫЕ ОБОЗНАЧЕНИЯ:

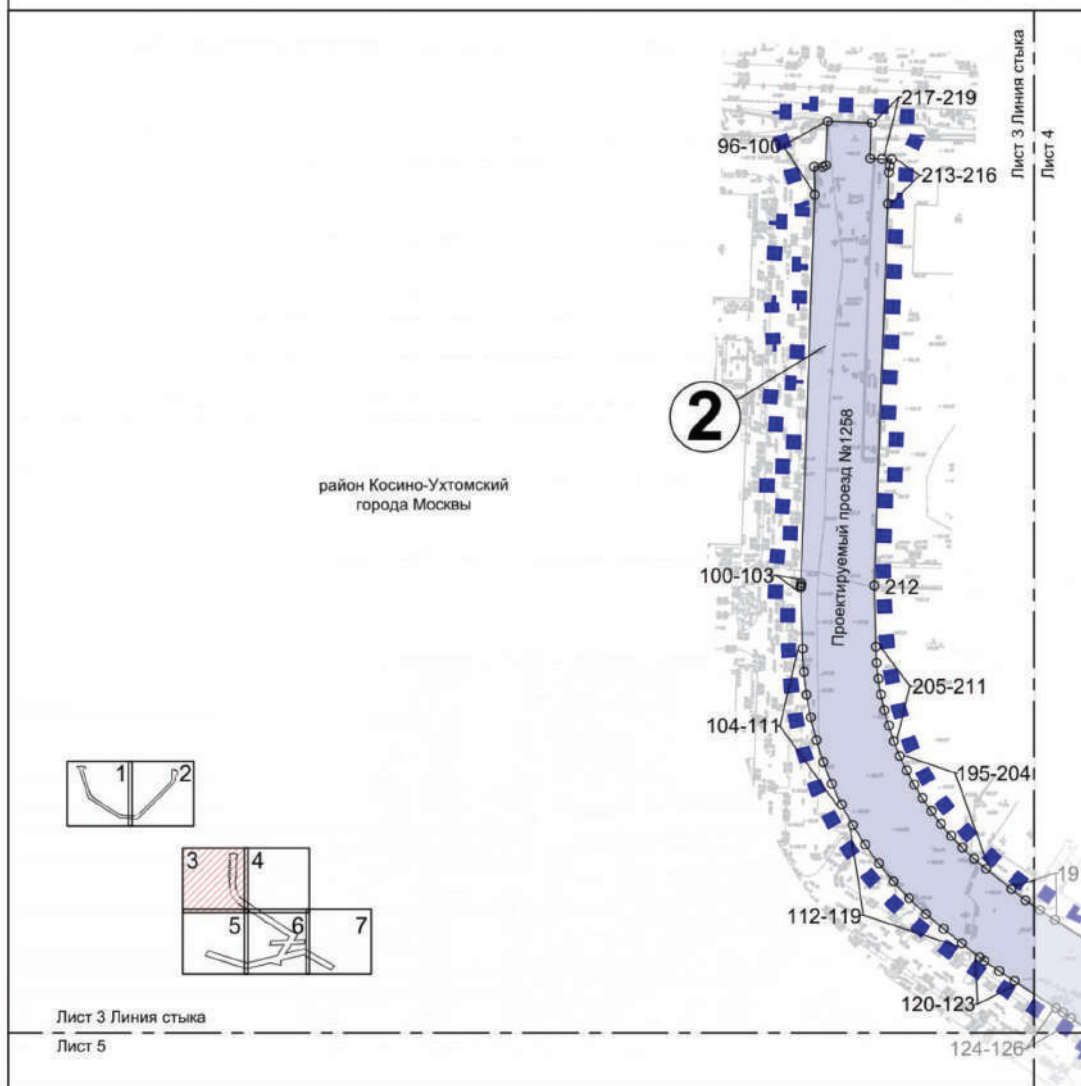
ГРАНИЦЫ:

-  подготовка проекта планировки территории
-  районов города Москвы
-  зон планируемого размещения линейных объектов

ЗОНЫ ПЛАНИРУЕМОГО РАЗМЕЩЕНИЯ ЛИНЕЙНЫХ ОБЪЕКТОВ:

-  объектов улично-дорожной сети
-  номер зоны планируемого размещения линейных объектов
-  номера характерных точек границ зон планируемого размещения линейных объектов

Масштаб 1:2000
район Косино-Ухтомский города Москвы
Лист 3 из 7



УСЛОВНЫЕ ОБОЗНАЧЕНИЯ:

ГРАНИЦЫ:



подготовки проекта планировки территории



зон планируемого размещения
линейных объектов

ЗОНЫ ПЛАНИРУЕМОГО РАЗМЕЩЕНИЯ ЛИНЕЙНЫХ ОБЪЕКТОВ:



объектов улично-дорожной сети

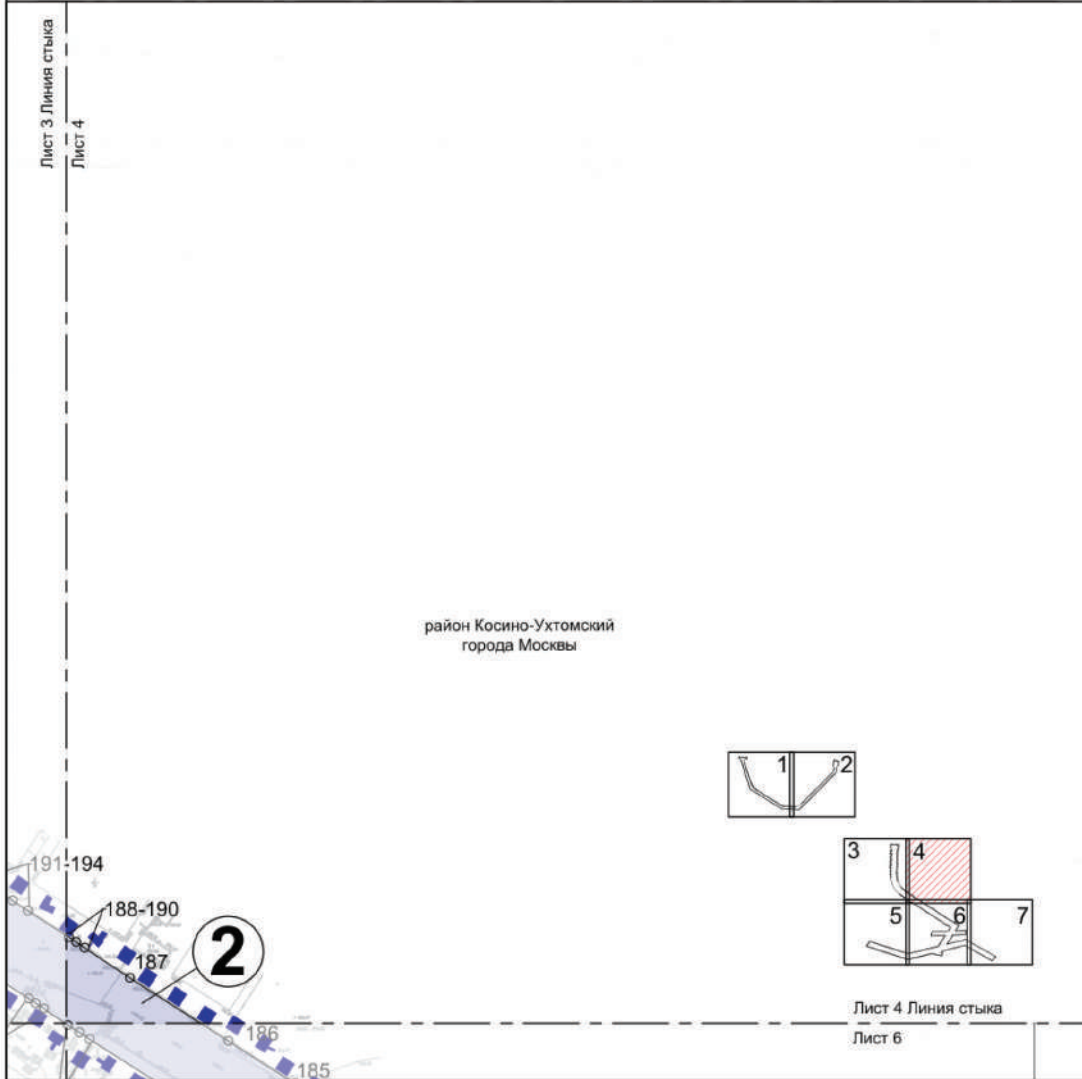


номер зоны планируемого размещения линейных объектов





номера характерных точек границ зон планируемого
размещения линейных объектов

Масштаб 1:2000
 район Косино-Ухтомский города Москвы
 Лист 4 из 7






УСЛОВНЫЕ ОБОЗНАЧЕНИЯ:

ГРАНИЦЫ:

-  подготовки проекта планировки территории
-  зон планируемого размещения линейных объектов

ЗОНЫ ПЛАНИРУЕМОГО РАЗМЕЩЕНИЯ ЛИНЕЙНЫХ ОБЪЕКТОВ:

-  объектов улично-дорожной сети
-  номер зоны планируемого размещения линейных объектов
-  номера характерных точек границ зон планируемого размещения линейных объектов

Масштаб 1:2000
район Косино-Ухтомский города Москвы
Лист 5 из 7

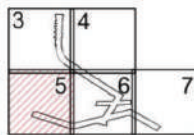
Лист 3 Линия стыка
Лист 5

124-126

Лист 5 Линия стыка
Лист 6

район Косино-Ухтомский
города Москвы

Салтыковская улица



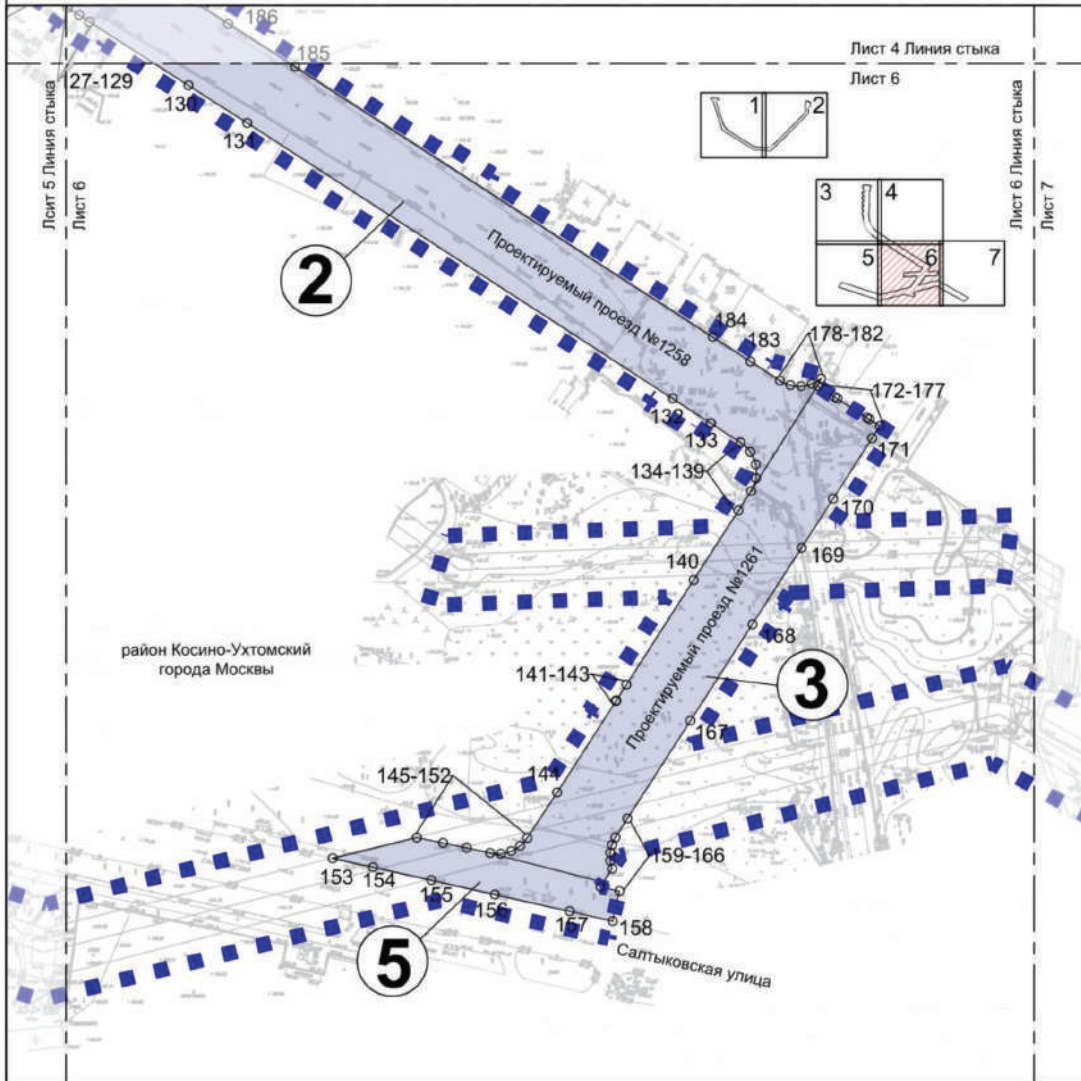
УСЛОВНЫЕ ОБОЗНАЧЕНИЯ:

ГРАНИЦЫ:



подготовки проекта планировки территории

Масштаб 1:2000
район Косино-Ухтомский города Москвы
Лист 6 из 7



УСЛОВНЫЕ ОБОЗНАЧЕНИЯ:

ГРАНИЦЫ:



подготовки проекта планировки территории



зон планируемого размещения
линейных объектов

ЗОНЫ ПЛАНИРУЕМОГО РАЗМЕЩЕНИЯ ЛИНЕЙНЫХ ОБЪЕКТОВ:



объектов улично-дорожной сети



номер зоны планируемого размещения линейных объектов

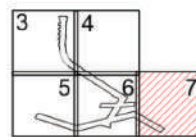
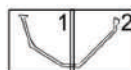


номера характерных точек границ зон планируемого
размещения линейных объектов

Масштаб 1:2000
район Косино-Ухтомский города Москвы
Лист 7 из 7

Лист 6 Линия стыка
Лист 7

район Косино-Ухтомский
города Москвы



УСЛОВНЫЕ ОБОЗНАЧЕНИЯ:

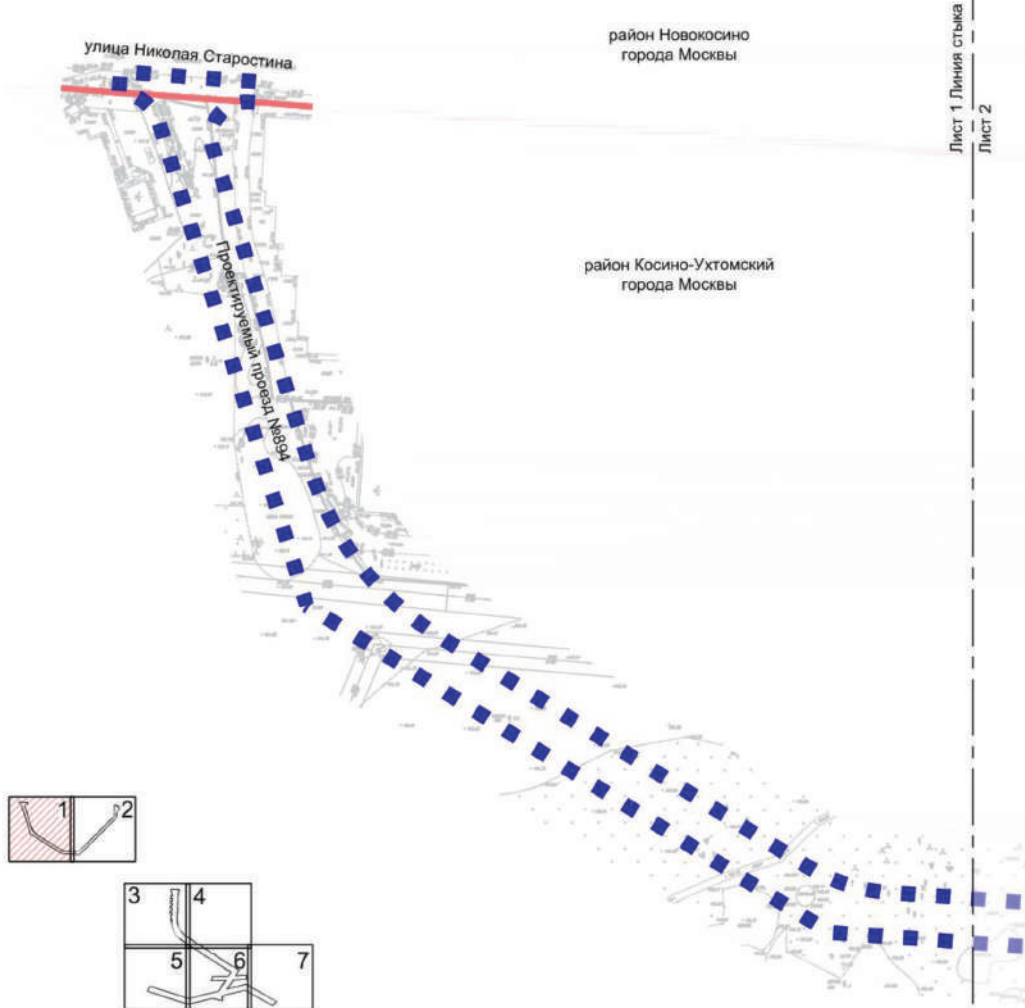
ГРАНИЦЫ:



подготовки проекта планировки территории

1.3. Чертеж границ зон планируемого размещения линейных объектов, подлежащих реконструкции в связи с изменением их местоположения

Масштаб 1:2000
район Косино-Ухтомский города Москвы
район Новокосино города Москвы
Лист 1 из 7



УСЛОВНЫЕ ОБОЗНАЧЕНИЯ:

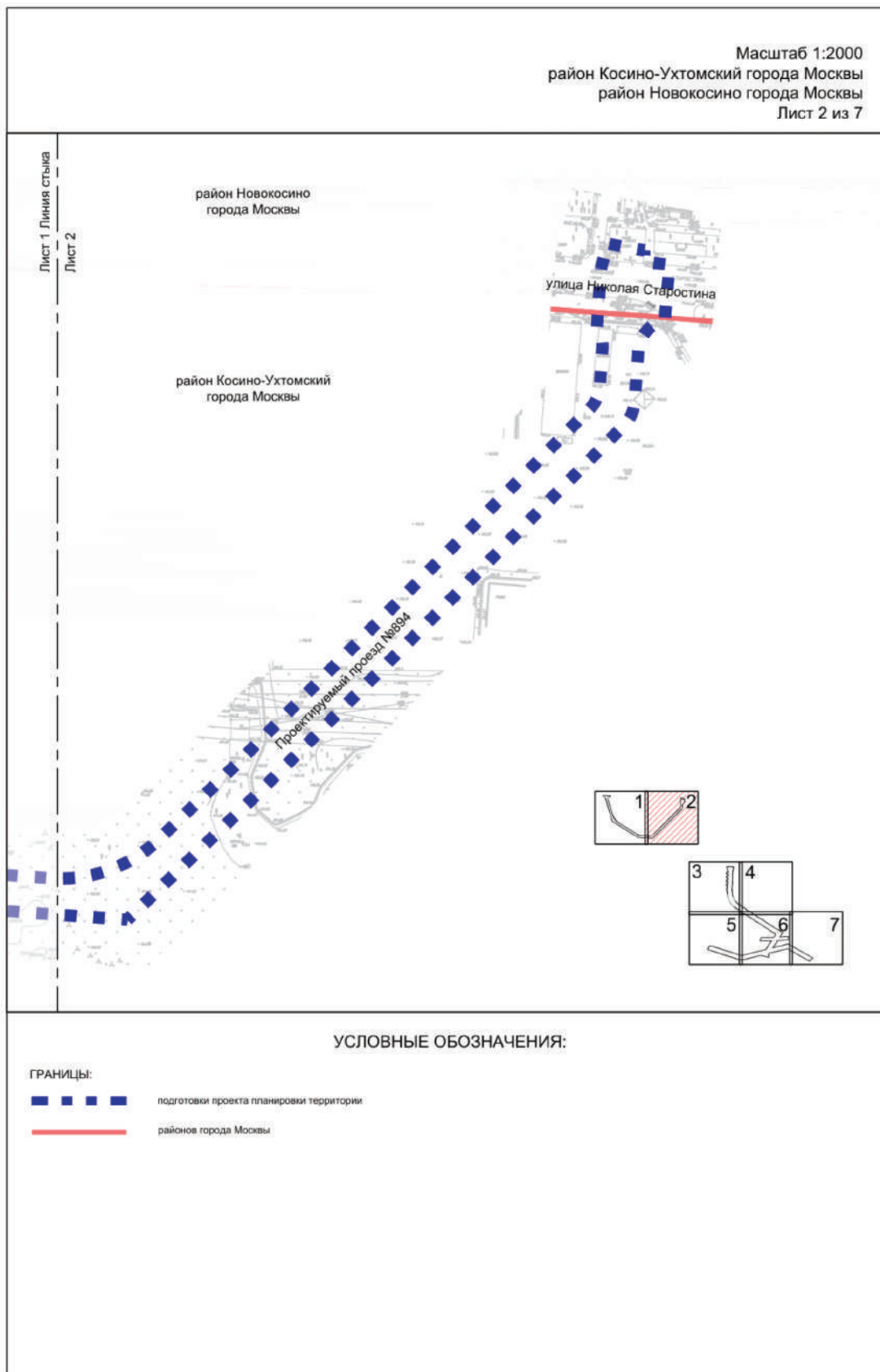
ГРАНИЦЫ:




подготовки проекта планировки территории



районов города Москвы



Масштаб 1:2000
район Косино-Ухтомский города Москвы
Лист 3 из 7




УСЛОВНЫЕ ОБОЗНАЧЕНИЯ:

ГРАНИЦЫ:



подготовки проекта планировки территории



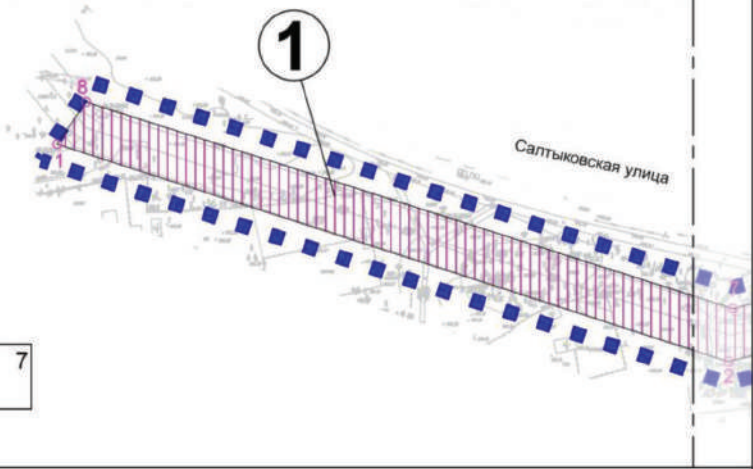
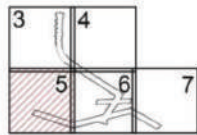
Масштаб 1:2000
район Косино-Ухтомский города Москвы
Лист 5 из 7

Лист 3 Линия стыка
Лист 5

Лист 5 Линия стыка
Лист 6

район Косино-Ухтомский
города Москвы

Салтыковская улица



УСЛОВНЫЕ ОБОЗНАЧЕНИЯ:

ГРАНИЦЫ:



подготовки проекта планировки территории



зон планируемого размещения
линейных объектов

ЗОНЫ ПЛАНИРУЕМОГО РАЗМЕЩЕНИЯ ЛИНЕЙНЫХ ОБЪЕКТОВ:



объектов кабельных линий электропередачи напряжением
220 кВ

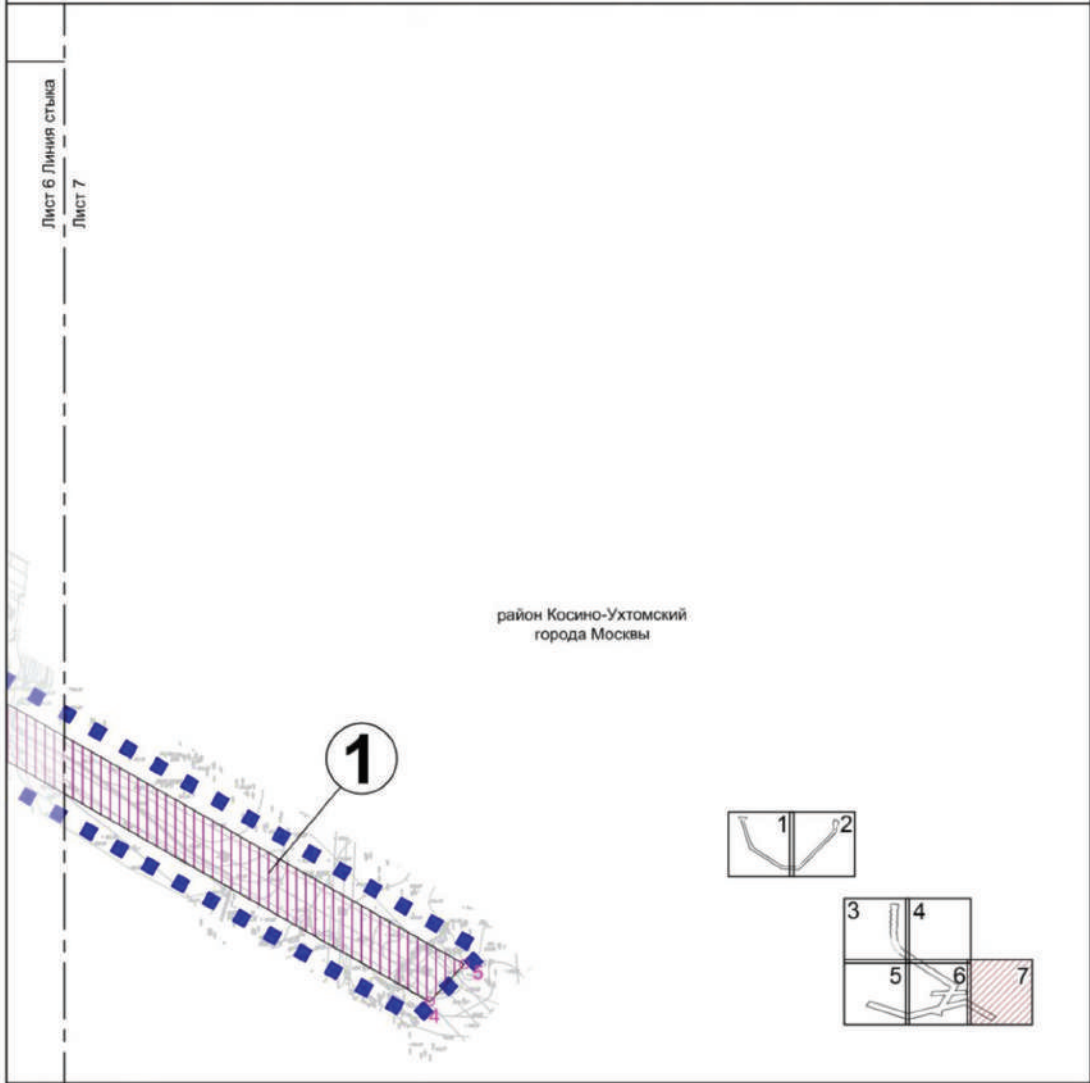


номер зоны планируемого размещения линейных объектов





номера характерных точек границ зон планируемого
размещения линейных объектов

Масштаб 1:2000
 район Косино-Ухтомский города Москвы
 Лист 7 из 7






УСЛОВНЫЕ ОБОЗНАЧЕНИЯ:

ГРАНИЦЫ:

-  подготовки проекта планировки территории
-  зон планируемого размещения линейных объектов

ЗОНЫ ПЛАНИРУЕМОГО РАЗМЕЩЕНИЯ ЛИНЕЙНЫХ ОБЪЕКТОВ:

-  объектов кабельных линий электропередачи напряжением 220 кВ
-  номер зоны планируемого размещения линейных объектов
-  номера характерных точек границ зон планируемого размещения линейных объектов

2. Положение о размещении линейных объектов

2.1. Наименование, основные характеристики (категория, протяженность, проектная мощность, пропускная способность, грузонапряженность, интенсивность движения) и назначение планируемых для размещения линейных объектов, а также линейных объектов, подлежащих реконструкции в связи с изменением их местоположения

Проект планировки территории линейных объектов участков улично-дорожной сети – проектируемый проезд № 894, проектируемый проезд № 1258, участок проектируемого проезда № 1261 от проектируемого проезда № 1258 до Салтыковской улицы подготовлен в соответствии с Законом города Москвы от 5 мая 2010 г. № 17 «О Генеральном плане города Москвы», на основании распоряжения Москомархитектуры от 31 октября 2024 г. № 2241 «О подготовке проекта планировки территории линейных объектов участков улично-дорожной сети – проектируемый проезд № 894, проектируемый проезд № 1258, участок проектируемого проезда № 1261 от проектируемого проезда № 1258 до Салтыковской улицы».

В соответствии с Законом города Москвы от 5 мая 2010 г. № 17 «О Генеральном плане города Москвы» и СП 42.13330.2016 «СНиП 2.07.01-89* Градостроительство. Планировка и застройка городских и сельских поселений» рассматриваемые участки улично-дорожной сети имеют следующие категории:

- Салтыковская улица – магистральная улица общегородского значения 2-го класса;
- улица Николая Старостина – магистральная улица районного значения;
- проектируемый проезд № 894, проектируемый проезд № 1258, участок проектируемого проезда № 1261 от проектируемого проезда № 1258 до Салтыковской улицы – улицы местного значения.

Проектом планировки территории линейного объекта предусматривается:

- строительство проектируемого проезда № 894 по параметрам улицы местного значения;
- строительство проектируемого проезда № 1258 с устройством тупиковой разворотной площадки по параметрам улицы местного значения;
- строительство участка проектируемого проезда № 1261 от проектируемого проезда № 1258 до Салтыковской улицы по параметрам улицы местного значения;
- реконструкция улицы Николая Старостина на участке примыкания проектируемого проезда № 894;
- реконструкция Салтыковской улицы на участке примыкания проектируемого проезда № 1261;
- устройство наземных пешеходных переходов.

В соответствии с СП 396.1325800.2018 «Улицы и дороги населенных пунктов. Правила градостроительного проектирования» пропускная способность проектируемых участков улично-дорожной сети (суммарно в одном направлении) составит:

- Салтыковская улица – 1 600 приведенных транспортных единиц;

- улица Николая Старостина – 1 600 приведенных транспортных единиц;
- проектируемый проезд № 894 – 800 приведенных транспортных единиц;
- проектируемый проезд № 1258 – 800 приведенных транспортных единиц;
- участок проектируемого проезда № 1261 от проектируемого проезда № 1258 до Салтыковской улицы – 800 приведенных транспортных единиц.

В соответствии с расчетами транспортной модели Москвы и Московского региона, созданной на базе лицензионного программного комплекса «ЕММЕ», интенсивность движения транспорта проектируемых участков улично-дорожной сети (в одном направлении) составит:

- Салтыковская улица – 1 400 приведенных транспортных единиц;
- улица Николая Старостина – 1 500 приведенных транспортных единиц;
- проектируемый проезд № 894 – 300 приведенных транспортных единиц;
- проектируемый проезд № 1258 – 600 приведенных транспортных единиц;
- участок проектируемого проезда № 1261 от проектируемого проезда № 1258 до Салтыковской улицы – 600 приведенных транспортных единиц.

В целях реализации проектных решений по строительству улично-дорожной сети потребуется осуществить переустройство воздушных линий электропередачи напряжением 110 кВ «Косино – Выхино I», «Косино – Выхино II» и напряжением 220 кВ «Руднево – Восточная», «Руднево – ТЭЦ-23» с заменой промежуточных опор.

Мероприятия по инженерному обеспечению территории (в том числе по перекладке, переустройству и реконструкции существующих сетей с сохранением обеспечения потребителей) и параметры инженерных коммуникаций уточняются на последующих стадиях проектирования в соответствии с техническими условиями эксплуатирующих организаций.

Проектом планировки территории предусмотрены мероприятия по обеспечению сохранности и эксплуатационной надежности существующих инженерных коммуникаций, которые попадают в зону проведения работ и не подлежат переустройству. Мероприятия по сохранению и реконструкции существующих инженерных коммуникаций с разработкой специальных мероприятий определяются на следующих стадиях проектирования.

Общий объем работ по перекладке, переустройству инженерных коммуникаций уточняется на последующих стадиях проектирования.

Проектом планировки территории предусмотрено благоустройство территории после завершения строительного-монтажных работ с восстановлением почвенно-растительного слоя.

Предложения по планируемому изъятию в установленном законом порядке земельных участков, расположенных в границах зон планируемого размещения линейных объектов, представлены в проекте межевания территории.

Основные планировочные характеристики проекта планировки территории линейного объекта

№ п/п	Перечень основных планировочных характеристик	Содержание планировочных характеристик	
1	2	3	
1	Основание подготовки проекта планировки территории линейного объекта	1. Закон города Москвы от 5 мая 2010 г. № 17 «О Генеральном плане города Москвы». 2. Распоряжение Москомархитектуры от 31 октября 2024 г. № 2241 «О подготовке проекта планировки территории линейных объектов участков улично-дорожной сети – проектируемый проезд № 894, проектируемый проезд № 1258, участок проектируемого проезда № 1261 от проектируемого проезда № 1258 до Салтыковской улицы»	
2	Перечень проектов планировки территории, выполненных на прилегающую территорию	Постановление Правительства Москвы от 21 ноября 2022 г. № 2551-ПП «Об утверждении проекта планировки территории линейного объекта – кабельный коллектор от газотурбинной электростанции «Кожухово» до Косинского шоссе»	
3	Категория линейного объекта	Салтыковская улица – магистральная улица общегородского значения 2-го класса. Улица Николая Старостина – магистральная улица районного значения. Проектируемый проезд № 894, проектируемый проезд № 1258, участок проектируемого проезда № 1261 от проектируемого проезда № 1258 до Салтыковской улицы – улицы местного значения	
4	Вид работ	Строительство, реконструкция	
5	Краткое описание транспортно-планировочного решения	Мероприятия по строительству проектируемого проезда № 894, проектируемого проезда № 1258 с устройством тупиковой разворотной площадки, участка проектируемого проезда № 1261 от проектируемого проезда № 1258 до Салтыковской улицы по параметрам улицы местного значения, реконструкции улицы Николая Старостина на участке примыкания проектируемого проезда № 894, Салтыковской улицы на участке примыкания проектируемого проезда № 1261, устройство наземных пешеходных переходов	
6	Планировочные показатели линейного объекта	1 этап	2 этап
6.1	Проектируемый проезд № 894	Строительство	Строительство
	Протяженность	193,07 м (подлежит уточнению на последующих стадиях проектирования)	613,59 м (подлежит уточнению на последующих стадиях проектирования)
	Количество полос движения	1 полоса в каждом направлении	1 полоса в каждом направлении
	Движение наземного городского пассажирского транспорта	Не предусматривается	Не предусматривается
	Тротуары	Предусматриваются	Предусматриваются
6.2	Проектируемый проезд № 1258 с устройством тупиковой разворотной площадки	Строительство	-
	Протяженность	635,09 м (подлежит уточнению на последующих стадиях проектирования)	-
	Количество полос движения	2 полосы в каждом направлении	-
	Движение наземного городского пассажирского транспорта	Не предусматривается	-
	Тротуары	Предусматриваются	-

№ п/п	Перечень основных планировочных характеристик	Содержание планировочных характеристик	
1	2	3	
6.3	Участок проектируемого проезда № 1261 от проектируемого проезда № 1258 до Салтыковской улицы	Строительство	-
	Протяженность	181,21 м (подлежит уточнению на последующих стадиях проектирования)	-
	Количество полос движения	2 полосы в каждом направлении	-
	Движение наземного городского пассажирского транспорта	Не предусматривается	-
	Тротуары	Предусматриваются	-
6.4	Улица Николая Старостина на участке примыкания проектируемого проезда № 894	Реконструкция	Реконструкция
	Протяженность	5,56 м (подлежит уточнению на последующих стадиях проектирования)	7,05 м (подлежит уточнению на последующих стадиях проектирования)
	Количество полос движения	2 полосы в каждом направлении	2 полосы в каждом направлении
	Движение наземного городского пассажирского транспорта	Предусматривается	Предусматривается
	Тротуары	Предусматриваются	Предусматриваются
6.5	Салтыковская улица на участке примыкания проектируемого проезда № 1261	Реконструкция	-
	Протяженность	13,45 м (подлежит уточнению на последующих стадиях проектирования)	-
	Количество полос движения	2 полосы в каждом направлении	-
	Движение наземного городского пассажирского транспорта	Предусматривается	-
	Тротуары	Предусматриваются	-
7	Организация движения транспорта и пешеходов	Средства организации движения транспорта и пешеходов необходимо предусмотреть в соответствии с требованиями СП 42.13330.2016 «СНиП 2.07.01-89* Градостроительство. Планировка и застройка городских и сельских поселений», в том числе для маломобильных групп населения в соответствии с СП 59.13330.2020 «СНиП 35-01-2001 Доступность зданий и сооружений для маломобильных групп населения». В местах пересечения пешеходных путей с проезжей частью улиц и дорог предусматривается пониженный борд	
7.1	Светофорные объекты	Не предусматриваются	
7.2	Наземные пешеходные переходы	Предусматриваются	
8	Мероприятия по благоустройству и озеленению территории	Предусматриваются	

2.2. Перечень субъектов Российской Федерации, перечень муниципальных районов, городских округов в составе субъектов Российской Федерации, перечень поселений, населенных пунктов, внутригородских территорий городов федерального значения, на территориях которых устанавливаются зоны планируемого размещения линейных объектов

Зоны планируемого размещения линейных объектов и зоны планируемого размещения линейных объектов, подлежащих реконструкции в связи с изменением их местоположения, расположены в районах Косино-Ухтомский, Новокосино города Москвы.

2.3. Перечень координат характерных точек границ зон планируемого размещения линейных объектов

№ точки	Координаты точки (Система координат, используемая для ведения Единого государственного реестра недвижимости (МСК-77))	
	X	Y
1	2	3
1	22057.93	7183.15
2	22062.49	7182.23
3	22066.57	7179.98
4	22069.69	7176.66
5	22071.68	7172.54
6	22111.35	7042.89
7	22121.92	7008.35
8	22135.28	7000.00
9	22140.45	6996.77
10	22146.27	7000.10
11	22149.88	6993.80
12	22147.44	6992.40
13	22193.91	6963.34
14	22299.94	6896.96
15	22300.13	6896.92
16	22399.33	6889.68
17	22454.75	6943.34
18	22464.90	6953.54
19	22511.92	7000.79
20	22566.65	7055.79
21	22607.38	7096.73
22	22609.62	7099.62
23	22611.01	7102.64
24	22611.70	7106.23
25	22613.24	7127.58

№ точки	Координаты точки (Система координат, используемая для ведения Единого государственного реестра недвижимости (МСК-77))	
	X	Y
1	2	3
26	22614.29	7132.09
27	22616.65	7136.06
28	22620.10	7139.13
29	22624.38	7141.00
30	22621.28	7144.21
31	22617.80	7146.89
32	22613.61	7148.74
33	22609.50	7149.55
34	22604.28	7149.96
35	22600.48	7150.27
36	22596.85	7150.55
37	22595.94	7137.89
38	22597.33	7135.12
39	22598.15	7132.00
40	22598.29	7128.69
41	22597.14	7112.85
42	22596.54	7109.58
43	22595.05	7106.24
44	22592.81	7103.35
45	22547.74	7058.06
46	22501.89	7011.97
47	22500.50	7010.58
48	22493.51	7003.55
49	22489.97	7000.00
50	22454.27	6964.12

№ точки	Координаты точки (Система координат, используемая для ведения Единого государственного реестра недвижимости (МСК-77))	
	X	Y
1	2	3
51	22444.21	6954.06
52	22436.75	6946.79
53	22413.02	6923.82
54	22408.33	6919.72
55	22403.23	6916.14
56	22397.68	6913.04
57	22391.84	6910.55
58	22385.79	6908.71
59	22379.58	6907.50
60	22373.26	6906.96
61	22366.92	6907.08
62	22362.59	6907.40
63	22320.38	6910.48
64	22316.61	6910.87
65	22312.86	6911.49
66	22309.16	6912.34
67	22305.52	6913.41
68	22301.95	6914.70
69	22298.46	6916.20
70	22295.07	6917.91
71	22291.80	6919.82
72	22223.36	6962.62
73	22201.86	6976.06
74	22166.30	6998.30
75	22158.93	7003.38
76	22152.05	7009.09
77	22145.62	7015.50
78	22139.95	7022.25
79	22134.84	7029.57
80	22130.41	7037.31
81	22126.68	7045.42

№ точки	Координаты точки (Система координат, используемая для ведения Единого государственного реестра недвижимости (МСК-77))	
	X	Y
1	2	3
82	22123.69	7053.82
83	22089.84	7164.44
84	22089.63	7170.72
85	22092.60	7176.20
86	22097.98	7179.48
87	22104.18	7179.78
88	22104.69	7186.77
89	22058.44	7190.19
90	22606.94	7171.48
91	22615.81	7169.82
92	22615.44	7165.11
93	22626.33	7163.79
94	22626.30	7163.53
95	22606.71	7165.06
96	22937.31	6688.89
97	22936.72	6673.90
98	22935.70	6673.27
99	22932.74	6673.38
100	22932.91	6663.79
101	22928.22	6531.52
102	22928.20	6530.64
103	22928.21	6530.02
104	22928.73	6509.16
105	22929.18	6501.27
106	22930.12	6493.42
107	22931.56	6485.65
108	22933.49	6478.00
109	22935.89	6470.46
110	22938.77	6463.10
111	22942.11	6455.94
112	22945.89	6449.01

№ точки	Координаты точки (Система координат, используемая для ведения Единого государственного реестра недвижимости (МСК-77))	
	X	Y
1	2	3
113	22950.10	6442.33
114	22954.72	6435.93
115	22959.73	6429.84
116	22965.12	6424.08
117	22970.84	6418.69
118	22976.87	6413.66
119	22983.00	6408.77
120	22989.13	6403.88
121	22990.71	6402.72
122	22995.76	6399.30
123	23000.96	6395.85
124	23015.16	6386.69
125	23017.46	6385.19
126	23020.33	6383.25
127	23028.49	6377.64
128	23032.43	6375.18
129	23035.95	6372.84
130	23069.73	6351.22
131	23089.77	6338.38
132	23234.92	6244.48
133	23247.82	6236.10
134	23257.99	6229.50
135	23261.33	6226.25
136	23263.17	6222.03
137	23263.27	6217.34
138	23261.54	6212.93
139	23257.27	6206.32
140	23242.00	6182.59
141	23219.09	6146.97
142	23215.61	6141.65

№ точки	Координаты точки (Система координат, используемая для ведения Единого государственного реестра недвижимости (МСК-77))	
	X	Y
1	2	3
143	23215.52	6141.42
144	23195.45	6110.23
145	23185.26	6094.71
146	23182.84	6092.02
147	23179.81	6090.21
148	23176.23	6089.34
149	23172.61	6089.59
150	23164.61	6091.34
151	23156.60	6093.01
152	23147.57	6094.85
153	23118.87	6087.79
154	23132.65	6084.75
155	23152.50	6080.34
156	23174.23	6075.40
157	23199.71	6069.72
158	23214.40	6066.35
159	23216.67	6076.59
160	23210.28	6078.04
161	23214.27	6084.25
162	23213.60	6086.92
163	23213.56	6089.68
164	23214.16	6092.40
165	23215.38	6094.93
166	23219.44	6101.31
167	23240.93	6134.72
168	23262.07	6167.57
169	23278.81	6193.59
170	23289.52	6210.25
171	23302.86	6230.97
172	23305.54	6235.13

№ точки	Координаты точки (Система координат, используемая для ведения Единого государственного реестра недвижимости (МСК-77))	
	X	Y
1	2	3
173	23301.95	6237.44
174	23301.11	6237.98
175	23290.99	6244.47
176	23290.15	6245.01
177	23284.26	6248.78
178	23285.43	6251.29
179	23282.22	6249.45
180	23278.71	6248.68
181	23274.90	6249.06
182	23271.41	6250.60
183	23261.44	6257.07
184	23248.52	6265.46
185	23106.00	6357.66
186	23083.22	6372.27
187	23049.62	6393.77
188	23034.25	6404.01
189	23031.32	6406.00
190	23028.85	6407.62
191	23014.80	6416.67
192	23009.64	6420.10
193	23004.72	6423.42
194	23000.00	6427.19
195	22991.33	6434.11
196	22987.17	6437.62

№ точки	Координаты точки (Система координат, используемая для ведения Единого государственного реестра недвижимости (МСК-77))	
	X	Y
1	2	3
197	22983.21	6441.34
198	22979.45	6445.29
199	22975.91	6449.43
200	22972.62	6453.74
201	22969.56	6458.22
202	22966.75	6462.87
203	22964.20	6467.66
204	22961.90	6472.61
205	22959.87	6477.68
206	22958.12	6482.86
207	22956.65	6488.12
208	22955.48	6493.46
209	22954.60	6498.86
210	22954.01	6504.31
211	22953.72	6509.78
212	22953.20	6530.64
213	22957.82	6660.77
214	22958.10	6671.50
215	22958.39	6673.64
216	22959.13	6675.88
217	22955.81	6676.00
218	22951.82	6676.15
219	22952.26	6688.34

2.4. Перечень координат характерных точек границ зон планируемого размещения линейных объектов, подлежащих реконструкции в связи с изменением их местоположения

2.4.1. Перечень координат характерных точек границ зон планируемого размещения воздушных линий электропередачи напряжением 220 кВ «Руднево – Восточная», «Руднево – ТЭЦ-23», подлежащих реконструкции в связи с изменением их местоположения

№ точки	Координаты точки (Система координат, используемая для ведения Единого государственного реестра недвижимости (МСК-77))	
	X	Y
1	2	3
1	22790.51	6120.97
2	23019.65	6046.78
3	23344.94	6127.80
4	23502.46	6038.23
5	23514.14	6050.98
6	23347.57	6145.92
7	23021.19	6064.87
8	22800.39	6135.35

2.4.2. Перечень координат характерных точек границ зон планируемого размещения воздушных линий электропередачи напряжением 110 кВ «Косино – Выхино I», «Косино – Выхино II», подлежащих реконструкции в связи с изменением их местоположения

№ точки	Координаты точки (Система координат, используемая для ведения Единого государственного реестра недвижимости (МСК-77))	
	X	Y
1	2	3
9	23153.52	6179.15
10	23347.51	6185.73
11	23349.31	6199.66
12	23157.60	6192.74

2.5. Предельные параметры разрешенного строительства, реконструкции объектов капитального строительства, входящих в состав линейных объектов в границах зон их планируемого размещения

Предельные параметры разрешенного строительства, реконструкции объектов капитального строительства, входящих в состав линейных объектов в границах зон их планируемого размещения, не приводятся в связи с отсутствием данных объектов.

2.6. Мероприятия по защите сохраняемых объектов капитального строительства (зданий, строений, сооружений, объектов, строительство которых не завершено), существующих и строящихся на момент подготовки проекта планировки территории линейного объекта, а также объектов капитального строительства, планируемых к строительству в соответствии с ранее утвержденной документацией по планировке территории, от возможного негативного воздействия в связи с размещением линейных объектов

Мероприятия по защите сохраняемых объектов капитального строительства (зданий, строений, сооружений, объектов, строительство которых не завершено), существующих и строящихся на момент подготовки проекта планировки территории линейного объекта, а также объектов капитального строительства, планируемых к строительству в соответствии с ранее утвержденной документацией по планировке территории, от возможного негативного воздействия в связи с размещением линейных объектов должны быть предусмотрены на следующих стадиях проектирования.

2.7. Мероприятия по сохранению объектов культурного наследия от возможного негативного воздействия в связи с размещением линейных объектов

В границах подготовки проекта планировки территории линейного объекта отсутствуют объекты культурного наследия, выявленные объекты культурного наследия, обладающие признаками объектов

культурного наследия, зоны охраны объектов культурного наследия.

Проектирование и проведение земляных, строительных, мелиоративных, хозяйственных и иных работ на проектируемой территории должны осуществляться по результатам государственной историко-культурной экспертизы земельных участков, подлежащих воздействию указанных работ, проводимой в установленном порядке путем археологической разведки, с оформлением научного отчета о проведенных археологических работах на исследуемой территории, за исключением случаев, предусмотренных постановлением Правительства Российской Федерации от 30 декабря 2023 г. № 2418 «Об особенностях порядка определения наличия или отсутствия объектов, обладающих признаками объекта археологического наследия, на территориях, подлежащих воздействию изыскательских, земляных,

строительных, мелиоративных, хозяйственных работ, указанных в статье 30 Федерального закона «Об объектах культурного наследия (памятниках истории и культуры) народов Российской Федерации» работ по использованию лесов и иных работ».

2.8. Мероприятия по охране окружающей среды

Перечень мероприятий по охране окружающей среды определяется на последующих стадиях проектирования.

2.9. Мероприятия по защите территории от чрезвычайных ситуаций природного и техногенного характера, в том числе по обеспечению пожарной безопасности и гражданской обороны

Мероприятия по обеспечению гражданской обороны проектом планировки территории линейного объекта не предусмотрены.

2.10. Перечень зон планируемого размещения линейных объектов к чертежу границ зон планируемого размещения линейных объектов

№ зоны на чертеже	Назначение зоны планируемого размещения	Наименование объекта	Характеристики объекта	
			Площадь, кв. м	Протяженность, м
1	2	3	4	5
1	Зона планируемого размещения объектов улично-дорожной сети	Проектируемый проезд № 894	12 529,79	806,66
2	Зона планируемого размещения объектов улично-дорожной сети	Проектируемый проезд № 1258 с устройством тупиковой разворотной площадки	15 564,83	635,09
3	Зона планируемого размещения объектов улично-дорожной сети	Участок проектируемого проезда № 1261 от проектируемого проезда № 1258 до Салтыковской улицы	4 756,01	181,21
4	Зона планируемого размещения объектов улично-дорожной сети	Улица Николая Старостина на участке примыкания проектируемого проезда № 894	208,22	12,61
5	Зона планируемого размещения объектов улично-дорожной сети	Салтыковская улица на участке примыкания проектируемого проезда № 1261	1 087,06	13,45

2.11. Перечень зон планируемого размещения линейных объектов, подлежащих реконструкции в связи с изменением их местоположения, к чертежу границ зон планируемого размещения линейных объектов, подлежащих реконструкции в связи с изменением их местоположения

№ зоны на чертеже	Назначение зоны планируемого размещения	Наименование объекта	Площадь, кв.м
1	2	3	4
1	Зона планируемого размещения линейных объектов воздушных линий электропередачи, подлежащих реконструкции в связи с изменением их местоположения	Воздушные линии электропередачи напряжением 220 кВ «Руднево – Восточная», «Руднево – ТЭЦ-23»	2 636,45
2	Зона планируемого размещения линейных объектов воздушных линий электропередачи, подлежащих реконструкции в связи с изменением их местоположения	Воздушные линии электропередачи напряжением 110 кВ «Косино – Выхино I», «Косино – Выхино II»	12 955,97

2.12. Перечень мероприятий по реализации проекта планировки территории линейного объекта и последовательность их выполнения

Мероприятия, предусмотренные проектом планировки территории линейного объекта, планируются к реализации в два этапа.

Первый этап:

- строительство проектируемого проезда № 894 по параметрам улицы местного значения;
- строительство проектируемого проезда № 1258 с устройством тупиковой разворотной площадки по параметрам улицы местного значения;
- строительство участка проектируемого проезда № 1261 от проектируемого проезда № 1258 до Салтыковской улицы по параметрам улицы местного значения;
- реконструкция Салтыковской улицы на участке примыкания проектируемого проезда № 1261;

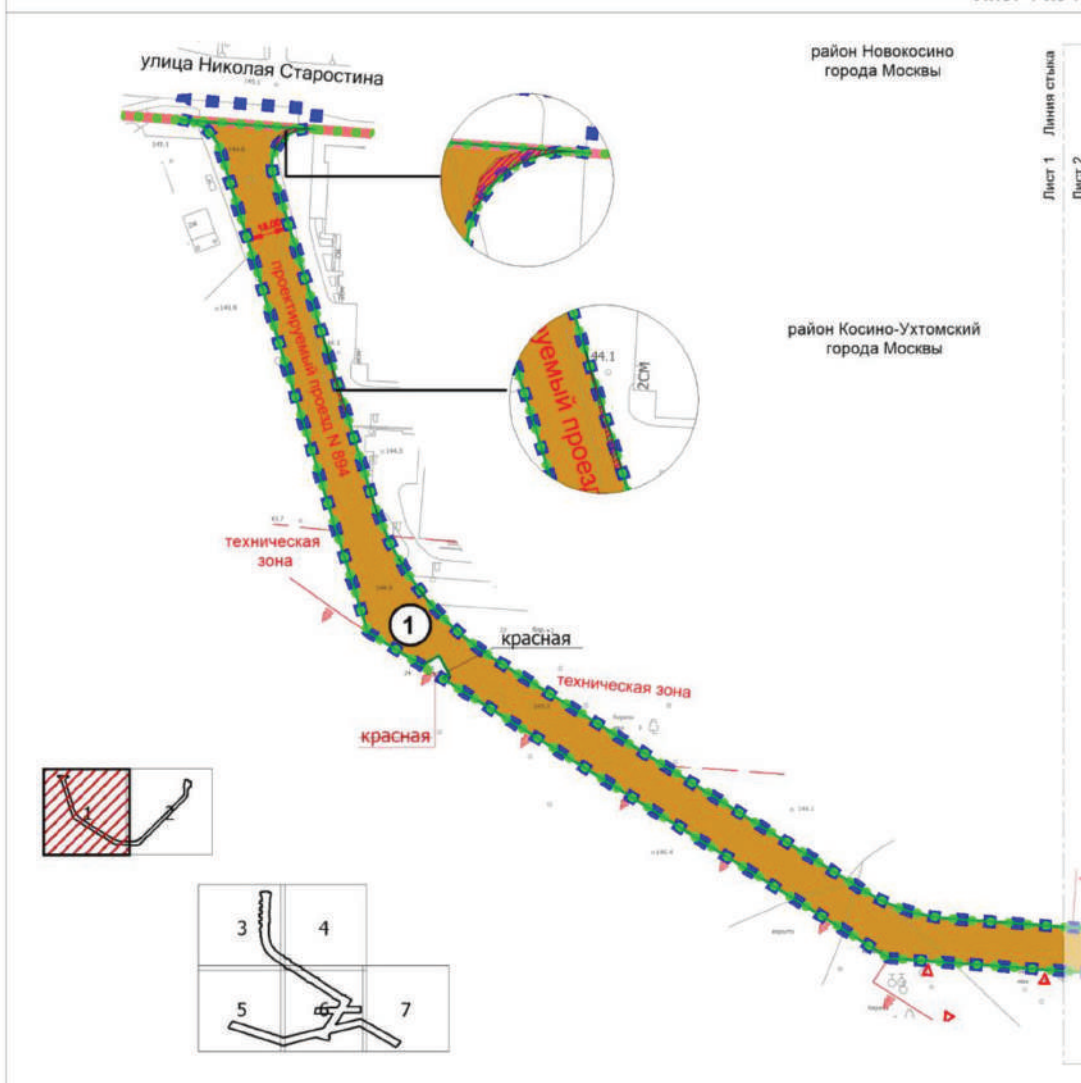
- реконструкция улицы Николая Старостина на участке примыкания проектируемого проезда № 894;
 - устройство наземных пешеходных переходов;
 - переустройство воздушных линий электропередачи напряжением 110 кВ, 220 кВ с заменой промежуточных опор;
 - благоустройство и озеленение территории.
- Второй этап:
- строительство проектируемого проезда № 894 по параметрам улицы местного значения;
 - реконструкция улицы Николая Старостина на участке примыкания проектируемого проезда № 894;
 - устройство наземных пешеходных переходов;
 - благоустройство и озеленение территории.

3. Проект межевания территории

3.1. Графическая часть

Чертеж межевания территории

Масштаб 1:2000
район Косино-Ухтомский города Москвы
район Новокосино города Москвы
Лист 1 из 7



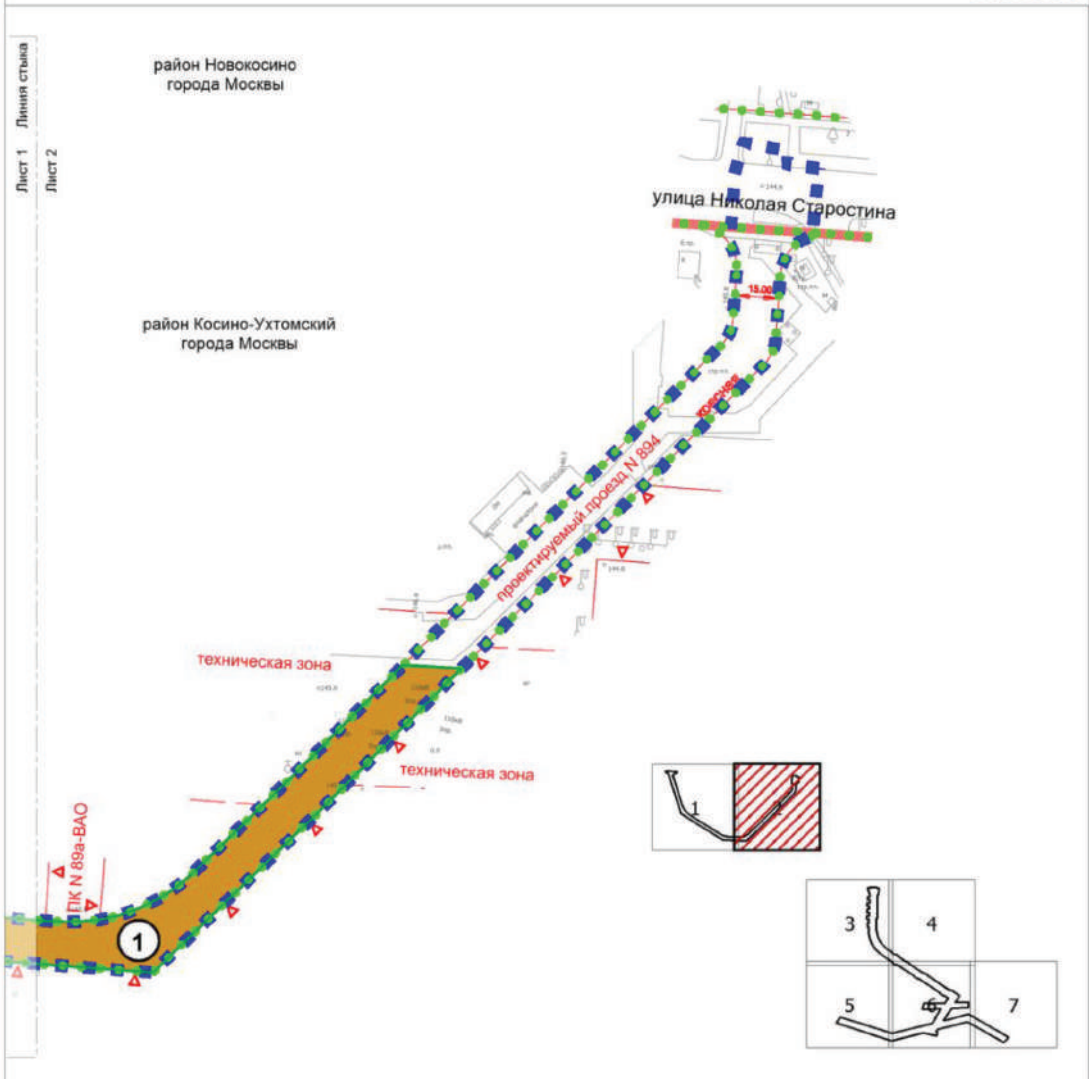
Лист 1
Линия стыка
Лист 2

УСЛОВНЫЕ ОБОЗНАЧЕНИЯ:

- ГРАНИЦЫ:**
- подготовки проекта планировки территории
 - районов города Москвы
 - существующих и планируемых элементов планировочной структуры
 - образуемых и (или) изменяемых земельных участков
- ТЕРРИТОРИИ ЗЕМЕЛЬНЫХ УЧАСТКОВ И ЧАСТЕЙ ЗЕМЕЛЬНЫХ УЧАСТКОВ:**
- общего пользования
 - планируемое изъятие в установленном законом порядке
 - условный номер образуемого и (или) изменяемого земельного участка

- ЛИНИИ ГРАДОСТРОИТЕЛЬНОГО РЕГУЛИРОВАНИЯ**
- СУЩЕСТВУЮЩИЕ:**
- красные линии улично-дорожной сети
 - границы особо охраняемых зеленых территорий
 - границы объектов природного комплекса города Москвы
 - границы технических зон инженерных коммуникаций и сооружений
- ОТМЕНЯЕМЫЕ:**
- красные линии улично-дорожной сети
- УСТАНОВЛИВАЕМЫЕ:**
- красные линии улично-дорожной сети

Масштаб 1:2000
 район Косино-Ухтомский города Москвы
 район Новокосино города Москвы
 Лист 2 из 7



УСЛОВНЫЕ ОБОЗНАЧЕНИЯ:

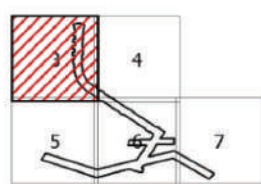
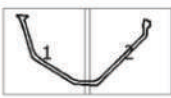
- | | | | |
|---|---|---|------------------------------------|
| ГРАНИЦЫ: | | ЛИНИИ ГРАДОСТРОИТЕЛЬНОГО РЕГУЛИРОВАНИЯ СУЩЕСТВУЮЩИЕ: | |
| | подготовки проекта планировки территории | | красные линии улично-дорожной сети |
| | районов города Москвы | | ПК |
| | существующих и планируемых элементов планировочной структуры | | ТЕХНИЧЕСКАЯ ЗОНА |
| | образуемых и (или) изменяемых земельных участков | | |
| ТЕРРИТОРИИ ЗЕМЕЛЬНЫХ УЧАСТКОВ И ЧАСТЕЙ ЗЕМЕЛЬНЫХ УЧАСТКОВ: | | | |
| | общего пользования | | |
| | условный номер образуемого и (или) изменяемого земельного участка | | |

Масштаб 1:2000
район Косино-Ухтомский города Москвы
Лист 3 из 7

район Косино-Ухтомский
города Москвы






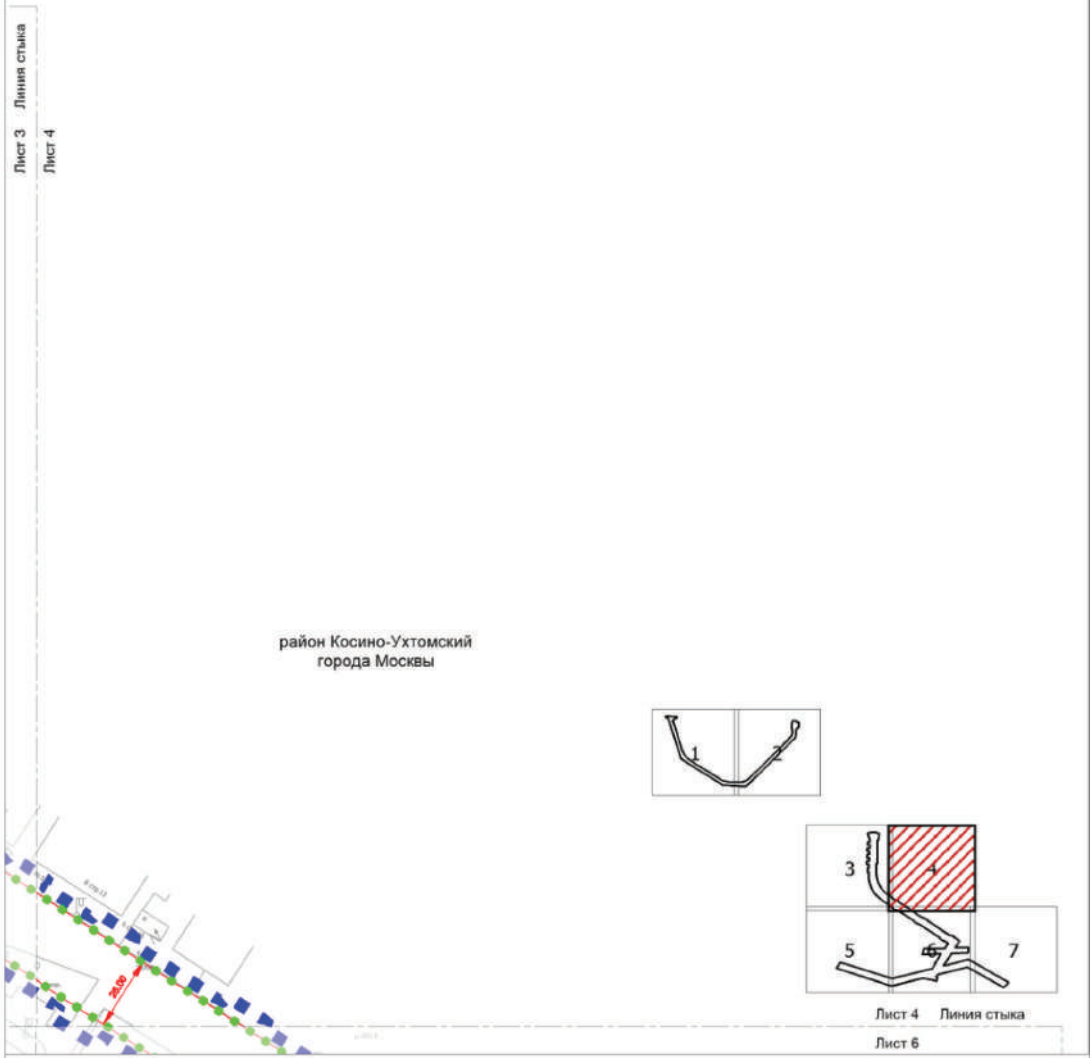
Лист 3
Лист 4






Лист 3
Лист 5

УСЛОВНЫЕ ОБОЗНАЧЕНИЯ:

- ГРАНИЦЫ:**
-  подготовки проекта планировки территории
 -  существующих и планируемых элементов планировочной структуры
- ЛИНИИ ГРАДОСТРОИТЕЛЬНОГО РЕГУЛИРОВАНИЯ**
- СУЩЕСТВУЮЩИЕ:**
-  красная
 - красные линии улично-дорожной сети

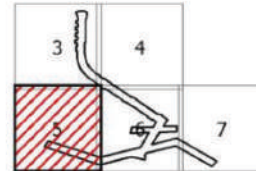
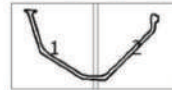


УСЛОВНЫЕ ОБОЗНАЧЕНИЯ:

- ГРАНИЦЫ:**
-  подготовки проекта планировки территории
 -  существующих и планируемых элементов планировочной структуры
- ЛИНИИ ГРАДОСТРОИТЕЛЬНОГО РЕГУЛИРОВАНИЯ**
- СУЩЕСТВУЮЩИЕ:**
-  красная красные линии улично-дорожной сети

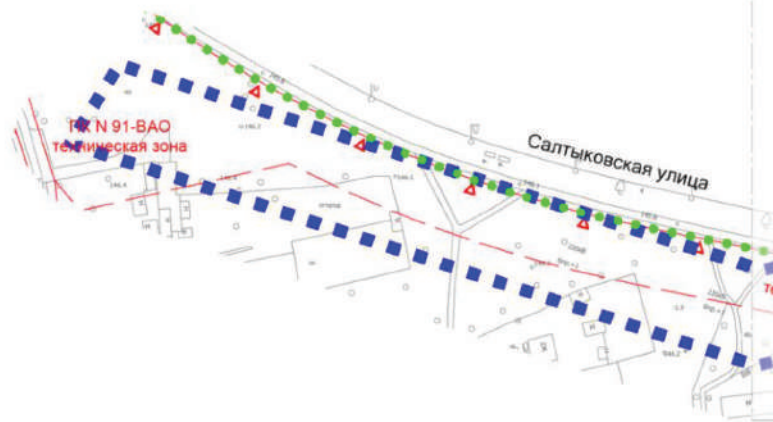
Масштаб 1:2000
район Косино-Ухтомский города Москвы
Лист 5 из 7

Лист 3 Линия стыка
Лист 5





Лист 5 Линия стыка
Лист 6

район Косино-Ухтомский
города Москвы






УСЛОВНЫЕ ОБОЗНАЧЕНИЯ:

ГРАНИЦЫ:

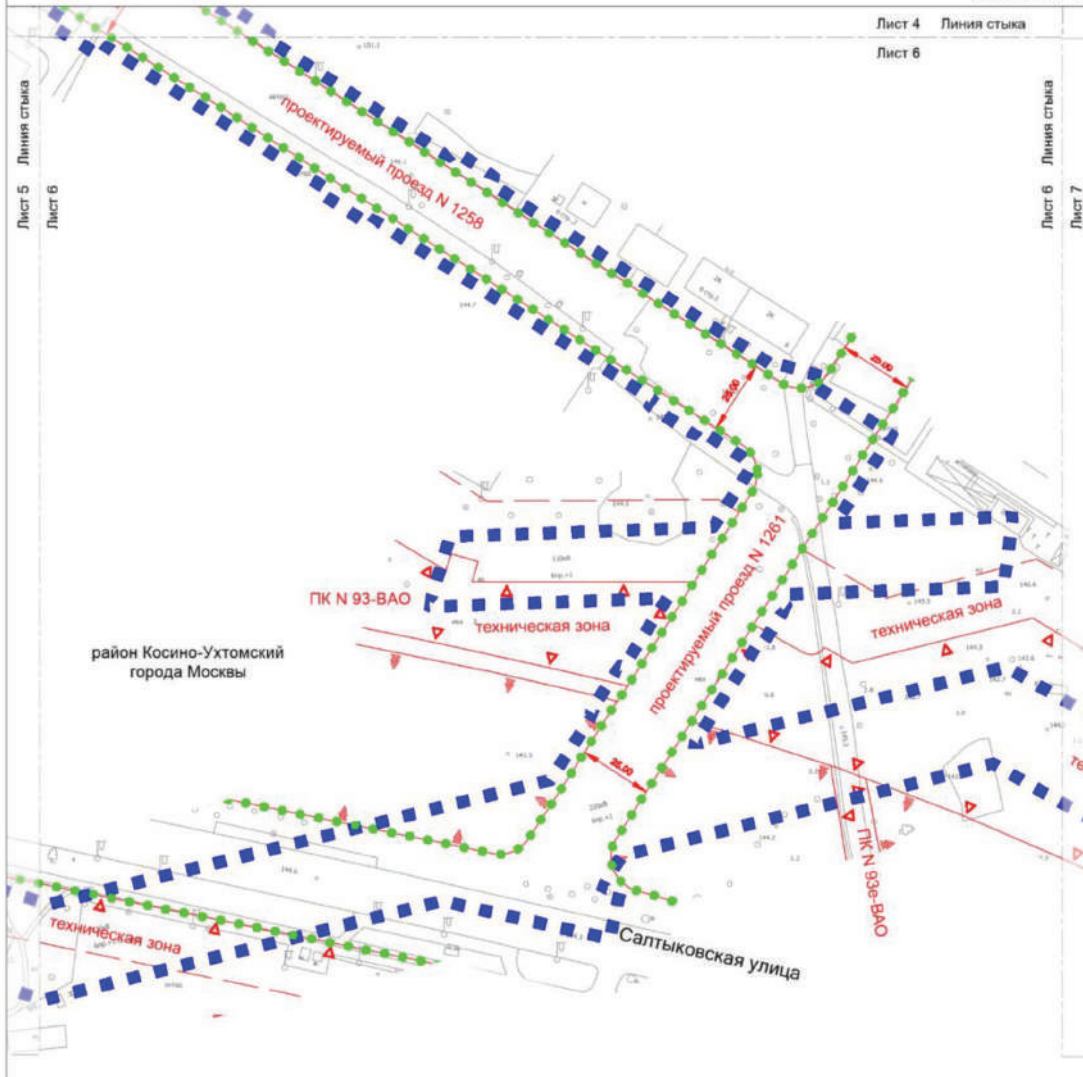
-  подготовки проекта планировки территории
-  существующих и планируемых элементов планировочной структуры

ЛИНИИ ГРАДОСТРОИТЕЛЬНОГО РЕГУЛИРОВАНИЯ

СУЩЕСТВУЮЩИЕ:



-  красная линия улично-дорожной сети
-  границы объектов природного комплекса города Москвы
-  границы технических зон инженерных коммуникаций и сооружений

Масштаб 1:2000
район Косино-Ухтомский города Москвы
Лист 6 из 7







УСЛОВНЫЕ ОБОЗНАЧЕНИЯ:

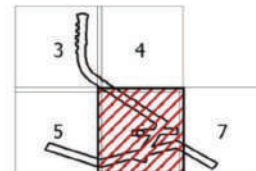
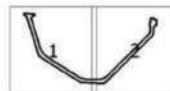
ГРАНИЦЫ:

-  подготовка проекта планировки территории
-  существующих и планируемых элементов планировочной структуры

ЛИНИИ ГРАДОСТРОИТЕЛЬНОГО РЕГУЛИРОВАНИЯ

СУЩЕСТВУЮЩИЕ:

-  красная — красные линии улично-дорожной сети
-  ООЗТ — границы особо охраняемых зеленых территорий
-  ПК — границы объектов природного комплекса города Москвы
-  техническая зона — границы технических зон инженерных коммуникаций и сооружений



3.2. Пояснительная записка

3.2.1. Перечень образуемых и (или) изменяемых земельных участков к чертежу межевания территории

Условный номер образуемого и (или) изменяемого земельного участка на чертеже	Номера характерных точек образуемых и (или) изменяемых земельных участков	Кадастровые номера земельных участков, из которых образуется земельный участок	Площадь образуемого и (или) изменяемого земельного участка, кв.м	Способ образования земельного участка	Сведения об отнесении (неотнесении) образуемых земельных участков к территории общего пользования	Перечень земельных участков, в отношении которых предполагается резервирование и (или) изъятие
1	2	3	4	5	6	7
1	1–196	77:03:0010002:1949 77:03:0010002:1955	9538	Перераспределение земельных участков 77:03:0010002:1949, 77:03:0010002:1955 и земель, государственная собственность на которые не разграничена	Отнесен	77:03:0010002:1949 – изъятие 32 кв.м; 77:03:0010002:1955 – изъятие 1 кв.м

3.2.2. Перечень существующих земельных участков, предлагаемых проектом межевания территории к изъятию для размещения линейных объектов

Перечень существующих земельных участков, предлагаемых проектом межевания территории к изъятию для размещения линейных объектов, не приводится в связи с отсутствием таких земельных участков.

3.2.3. Перечень земельных участков, в отношении которых проектом межевания территории предлагается установление сервитута или публичного сервитута для размещения линейных объектов

Перечень земельных участков, в отношении которых проектом межевания территории предлагается установление сервитута или публичного сервитута для размещения линейных объектов, не приводится в связи с отсутствием таких земельных участков.

3.2.4. Перечень координат характерных точек образуемых и (или) изменяемых земельных участков

№ точки	Координаты точки (Система координат, используемая для ведения Единого государственного реестра недвижимости (МСК-77))	
	X	Y
1	2	3
1	22 102,18	7 179,92
2	22 102,19	7 179,92
3	22 104,18	7 179,78
4	22 057,93	7 183,15
5	22 058,42	7 183,11
6	22 058,43	7 183,11
7	22 058,43	7 183,11
8	22 102,18	7 179,92
9	22 101,46	7 179,95

№ точки	Координаты точки (Система координат, используемая для ведения Единого государственного реестра недвижимости (МСК-77))	
	X	Y
1	2	3
10	22 100,73	7 179,94
11	22 100,01	7 179,88
12	22 099,29	7 179,78
13	22 098,58	7 179,64
14	22 097,87	7 179,45
15	22 097,18	7 179,22
16	22 096,51	7 178,95
17	22 095,85	7 178,64
18	22 095,21	7 178,29

№ точки	Координаты точки (Система координат, используемая для ведения Единого государственного реестра недвижимости (МСК-77))	
	X	Y
1	2	3
19	22 094,60	7 177,90
20	22 094,01	7 177,47
21	22 093,44	7 177,01
22	22 092,91	7 176,52
23	22 092,41	7 175,99
24	22 091,93	7 175,44
25	22 091,50	7 174,85
26	22 091,10	7 174,25
27	22 090,74	7 173,62
28	22 090,41	7 172,96
29	22 090,13	7 172,29
30	22 089,89	7 171,61
31	22 089,68	7 170,91
32	22 089,53	7 170,20
33	22 089,41	7 169,48
34	22 089,34	7 168,76
35	22 089,32	7 168,03
36	22 089,33	7 167,30
37	22 089,39	7 166,58
38	22 089,50	7 165,86
39	22 089,65	7 165,14
40	22 089,84	7 164,44
41	22 123,69	7 053,82
42	22 124,20	7 052,22
43	22 124,73	7 050,62
44	22 125,29	7 049,03
45	22 125,88	7 047,45
46	22 126,49	7 045,88
47	22 127,13	7 044,32
48	22 127,80	7 042,77
49	22 128,49	7 041,24
50	22 129,22	7 039,69
51	22 129,98	7 038,15
52	22 130,76	7 036,62
53	22 131,57	7 035,11
54	22 132,41	7 033,61
55	22 133,27	7 032,13
56	22 134,16	7 030,66

№ точки	Координаты точки (Система координат, используемая для ведения Единого государственного реестра недвижимости (МСК-77))	
	X	Y
1	2	3
57	22 135,07	7 029,21
58	22 136,00	7 027,77
59	22 136,97	7 026,35
60	22 137,95	7 024,95
61	22 138,96	7 023,56
62	22 139,99	7 022,19
63	22 141,05	7 020,84
64	22 142,13	7 019,51
65	22 143,23	7 018,19
66	22 144,35	7 016,90
67	22 145,50	7 015,62
68	22 146,67	7 014,36
69	22 147,86	7 013,13
70	22 149,07	7 011,91
71	22 150,30	7 010,72
72	22 151,55	7 009,54
73	22 152,82	7 008,39
74	22 154,11	7 007,26
75	22 155,42	7 006,16
76	22 156,75	7 005,07
77	22 158,10	7 004,01
78	22 159,46	7 002,97
79	22 160,85	7 001,96
80	22 162,25	7 000,97
81	22 163,66	7 000,00
82	22 164,97	6 999,14
83	22 166,30	6 998,30
84	22 201,86	6 976,06
85	22 223,36	6 962,62
86	22 291,80	6 919,82
87	22 293,42	6 918,84
88	22 295,07	6 917,91
89	22 296,76	6 917,03
90	22 298,46	6 916,20
91	22 300,19	6 915,42
92	22 301,95	6 914,69
93	22 303,72	6 914,02
94	22 305,52	6 913,41

№ точки	Координаты точки (Система координат, используемая для ведения Единого государственного реестра недвижимости (МСК-77))	
	X	Y
1	2	3
95	22 307,33	6 912,84
96	22 309,16	6 912,34
97	22 311,01	6 911,89
98	22 312,86	6 911,49
99	22 314,73	6 911,15
100	22 316,61	6 910,87
101	22 318,49	6 910,65
102	22 320,38	6 910,48
103	22 362,59	6 907,40
104	22 366,92	6 907,08
105	22 368,70	6 906,98
106	22 370,48	6 906,93
107	22 372,26	6 906,93
108	22 374,04	6 906,99
109	22 375,82	6 907,10
110	22 377,60	6 907,26
111	22 379,37	6 907,47
112	22 381,13	6 907,74
113	22 382,24	6 907,93
114	22 383,36	6 908,15
115	22 384,47	6 908,39
116	22 385,57	6 908,65
117	22 386,67	6 908,93
118	22 387,76	6 909,23
119	22 388,85	6 909,55
120	22 389,93	6 909,89
121	22 391,00	6 910,26
122	22 392,07	6 910,64
123	22 393,13	6 911,04
124	22 394,18	6 911,46
125	22 395,22	6 911,91
126	22 396,26	6 912,37
127	22 397,28	6 912,85
128	22 398,30	6 913,35
129	22 399,31	6 913,87
130	22 400,31	6 914,41
131	22 401,29	6 914,97
132	22 402,27	6 915,54

№ точки	Координаты точки (Система координат, используемая для ведения Единого государственного реестра недвижимости (МСК-77))	
	X	Y
1	2	3
133	22 403,23	6 916,14
134	22 404,19	6 916,75
135	22 405,13	6 917,38
136	22 406,06	6 918,03
137	22 406,98	6 918,69
138	22 407,88	6 919,37
139	22 408,77	6 920,07
140	22 409,65	6 920,79
141	22 410,52	6 921,52
142	22 410,57	6 921,57
143	22 411,37	6 922,27
144	22 412,20	6 923,04
145	22 413,03	6 923,82
146	22 436,75	6 946,79
147	22 444,21	6 954,02
148	22 454,27	6 964,12
149	22 484,51	6 994,51
150	22 484,50	6 994,50
151	22 504,42	6 993,28
152	22 464,90	6 953,54
153	22 454,75	6 943,34
154	22 399,33	6 889,68
155	22 300,13	6 896,92
156	22 299,94	6 896,96
157	22 193,91	6 963,34
158	22 147,44	6 992,40
159	22 149,88	6 993,80
160	22 146,27	7 000,10
161	22 140,45	6 996,77
162	22 135,28	7 000,00
163	22 121,92	7 008,35
164	22 111,35	7 042,89
165	22 071,68	7 172,54
166	22 071,50	7 173,08
167	22 071,31	7 173,61
168	22 071,09	7 174,13
169	22 070,86	7 174,64
170	22 070,60	7 175,14

№ точки	Координаты точки (Система координат, используемая для ведения Единого государственного реестра недвижимости (МСК-77))	
	X	Y
1	2	3
171	22 070,33	7 175,63
172	22 070,04	7 176,12
173	22 069,74	7 176,59
174	22 069,41	7 177,05
175	22 069,07	7 177,50
176	22 068,71	7 177,93
177	22 068,33	7 178,35
178	22 067,94	7 178,75
179	22 067,54	7 179,15
180	22 067,12	7 179,52
181	22 066,69	7 179,88
182	22 066,24	7 180,22
183	22 065,78	7 180,55

№ точки	Координаты точки (Система координат, используемая для ведения Единого государственного реестра недвижимости (МСК-77))	
	X	Y
1	2	3
184	22 065,31	7 180,86
185	22 064,83	7 181,15
186	22 064,33	7 181,42
187	22 063,83	7 181,67
188	22 063,32	7 181,91
189	22 062,80	7 182,12
190	22 062,27	7 182,32
191	22 061,74	7 182,49
192	22 061,19	7 182,65
193	22 060,65	7 182,78
194	22 060,10	7 182,90
195	22 059,54	7 182,99
196	22 058,98	7 183,06

3.2.5. Сведения о границах территории, применительно к которой осуществляется подготовка проекта межевания территории

№ точки	Координаты точки (Система координат, используемая для ведения Единого государственного реестра недвижимости (МСК-77))	
	X	Y
1	2	3
Контур 1		
1	22 104,69	7 186,77
2	22 104,18	7 179,78
3	22 102,19	7 179,92
4	22 101,46	7 179,95
5	22 100,73	7 179,94
6	22 100,01	7 179,88
7	22 099,29	7 179,78
8	22 098,57	7 179,64
9	22 097,87	7 179,45
10	22 097,18	7 179,22
11	22 096,51	7 178,95
12	22 095,85	7 178,64
13	22 095,21	7 178,29
14	22 094,60	7 177,90
15	22 094,01	7 177,47
16	22 093,44	7 177,01

№ точки	Координаты точки (Система координат, используемая для ведения Единого государственного реестра недвижимости (МСК-77))	
	X	Y
1	2	3
17	22 092,91	7 176,52
18	22 092,41	7 175,99
19	22 091,93	7 175,44
20	22 091,50	7 174,85
21	22 091,10	7 174,25
22	22 090,74	7 173,62
23	22 090,41	7 172,96
24	22 090,13	7 172,29
25	22 089,89	7 171,61
26	22 089,69	7 170,91
27	22 089,53	7 170,20
28	22 089,41	7 169,48
29	22 089,34	7 168,76
30	22 089,32	7 168,03
31	22 089,33	7 167,30
32	22 089,39	7 166,58
33	22 089,50	7 165,86

№ точки	Координаты точки (Система координат, используемая для ведения Единого государственного реестра недвижимости (МСК-77))	
	X	Y
1	2	3
34	22 089,65	7 165,14
35	22 089,84	7 164,44
36	22 123,69	7 053,82
37	22 124,20	7 052,22
38	22 124,73	7 050,62
39	22 125,29	7 049,03
40	22 125,88	7 047,45
41	22 126,49	7 045,88
42	22 127,13	7 044,32
43	22 127,80	7 042,77
44	22 128,49	7 041,24
45	22 129,22	7 039,69
46	22 129,98	7 038,15
47	22 130,76	7 036,62
48	22 131,57	7 035,11
49	22 132,41	7 033,61
50	22 133,27	7 032,13
51	22 134,16	7 030,66
52	22 135,07	7 029,21
53	22 136,00	7 027,77
54	22 136,97	7 026,35
55	22 137,95	7 024,95
56	22 138,96	7 023,56
57	22 139,99	7 022,19
58	22 141,05	7 020,84
59	22 142,13	7 019,51
60	22 143,23	7 018,19
61	22 144,35	7 016,90
62	22 145,50	7 015,62
63	22 146,67	7 014,36
64	22 147,86	7 013,13
65	22 149,07	7 011,91
66	22 150,30	7 010,72
67	22 151,55	7 009,54
68	22 152,82	7 008,39
69	22 154,11	7 007,26
70	22 155,42	7 006,16
71	22 156,75	7 005,07

№ точки	Координаты точки (Система координат, используемая для ведения Единого государственного реестра недвижимости (МСК-77))	
	X	Y
1	2	3
72	22 158,10	7 004,01
73	22 159,46	7 002,97
74	22 160,85	7 001,96
75	22 162,25	7 000,97
76	22 163,66	7 000,00
77	22 164,97	6 999,14
78	22 166,30	6 998,30
79	22 201,86	6 976,06
80	22 223,36	6 962,62
81	22 291,80	6 919,82
82	22 293,42	6 918,84
83	22 295,07	6 917,91
84	22 296,76	6 917,03
85	22 298,46	6 916,20
86	22 300,19	6 915,42
87	22 301,95	6 914,69
88	22 303,72	6 914,02
89	22 305,52	6 913,41
90	22 307,33	6 912,84
91	22 309,16	6 912,34
92	22 311,01	6 911,89
93	22 312,86	6 911,49
94	22 314,73	6 911,15
95	22 316,61	6 910,87
96	22 318,49	6 910,65
97	22 320,38	6 910,48
98	22 362,59	6 907,40
99	22 366,92	6 907,08
100	22 368,70	6 906,98
101	22 370,48	6 906,93
102	22 372,26	6 906,93
103	22 374,04	6 906,99
104	22 375,82	6 907,10
105	22 377,60	6 907,26
106	22 059,54	6 907,47
107	22 060,10	6 907,74
108	22 060,65	6 907,93
109	22 061,19	6 908,15

№ точки	Координаты точки (Система координат, используемая для ведения Единого государственного реестра недвижимости (МСК-77))	
	X	Y
1	2	3
110	22 061,74	6 908,39
111	22 062,27	6 908,65
112	22 062,80	6 908,93
113	22 063,32	6 909,23
114	22 063,83	6 909,55
115	22 064,33	6 909,89
116	22 064,83	6 910,26
117	22 065,31	6 910,64
118	22 065,78	6 911,04
119	22 066,24	6 911,46
120	22 066,69	6 911,91
121	22 067,12	6 912,37
122	22 067,54	6 912,85
123	22 067,94	6 913,35
124	22 068,33	6 913,87
125	22 068,71	6 914,41
126	22 069,07	6 914,97
127	22 069,41	6 915,54
128	22 069,74	6 916,14
129	22 070,04	6 916,75
130	22 070,33	6 917,38
131	22 070,60	6 918,03
132	22 070,86	6 918,69
133	22 071,09	6 919,37
134	22 408,77	6 920,07
135	22 409,65	6 920,79
136	22 410,52	6 921,52
137	22 410,57	6 921,57
138	22 411,37	6 922,27
139	22 412,20	6 923,04
140	22 413,03	6 923,82
141	22 436,75	6 946,79
142	22 444,21	6 954,02
143	22 454,27	6 964,12
144	22 489,97	7 000,00
145	22 493,51	7 003,55
146	22 500,50	7 010,58
147	22 501,15	7 011,24

№ точки	Координаты точки (Система координат, используемая для ведения Единого государственного реестра недвижимости (МСК-77))	
	X	Y
1	2	3
148	22 501,89	7 011,97
149	22 547,74	7 058,06
150	22 592,81	7 103,35
151	22 593,27	7 103,83
152	22 593,71	7 104,33
153	22 594,12	7 104,85
154	22 594,52	7 105,39
155	22 594,88	7 105,95
156	22 595,22	7 106,52
157	22 595,54	7 107,11
158	22 595,83	7 107,71
159	22 596,09	7 108,32
160	22 596,33	7 108,94
161	22 596,54	7 109,58
162	22 596,71	7 110,22
163	22 596,86	7 110,87
164	22 596,99	7 111,52
165	22 597,08	7 112,18
166	22 597,14	7 112,85
167	22 598,28	7 128,69
168	22 598,32	7 129,43
169	22 598,32	7 130,16
170	22 598,28	7 130,90
171	22 598,21	7 131,63
172	22 598,10	7 132,36
173	22 597,95	7 133,08
174	22 597,77	7 133,79
175	22 597,56	7 134,50
176	22 597,31	7 135,19
177	22 597,03	7 135,87
178	22 596,71	7 136,53
179	22 596,37	7 137,18
180	22 595,99	7 137,81
181	22 595,94	7 137,89
182	22 596,85	7 150,55
183	22 597,62	7 162,19
184	22 600,41	7 172,70
185	22 615,83	7 169,82

№ точки	Координаты точки (Система координат, используемая для ведения Единого государственного реестра недвижимости (МСК-77))	
	X	Y
1	2	3
186	22 615,44	7 165,11
187	22 626,33	7 163,79
188	22 624,36	7 140,99
189	22 624,19	7 140,95
190	22 623,48	7 140,74
191	22 622,79	7 140,49
192	22 622,11	7 140,21
193	22 621,45	7 139,89
194	22 620,80	7 139,54
195	22 620,17	7 139,16
196	22 619,55	7 138,75
197	22 618,96	7 138,31
198	22 618,39	7 137,84
199	22 617,85	7 137,35
200	22 617,33	7 136,83
201	22 616,83	7 136,28
202	22 616,37	7 135,71
203	22 615,93	7 135,12
204	22 615,52	7 134,51
205	22 615,14	7 133,87
206	22 614,80	7 133,22
207	22 614,48	7 132,56
208	22 614,20	7 131,88
209	22 613,95	7 131,18
210	22 613,74	7 130,48
211	22 613,56	7 129,76
212	22 613,42	7 129,04
213	22 613,31	7 128,31
214	22 613,24	7 127,58
215	22 611,70	7 106,23
216	22 611,64	7 105,56
217	22 611,55	7 104,90
218	22 611,43	7 104,25
219	22 611,28	7 103,60
220	22 611,10	7 102,96
221	22 610,89	7 102,32
222	22 610,65	7 101,70
223	22 610,39	7 101,09

№ точки	Координаты точки (Система координат, используемая для ведения Единого государственного реестра недвижимости (МСК-77))	
	X	Y
1	2	3
224	22 610,10	7 100,49
225	22 609,79	7 099,90
226	22 609,44	7 099,33
227	22 609,08	7 098,77
228	22 608,69	7 098,23
229	22 608,27	7 097,71
230	22 607,83	7 097,21
231	22 607,38	7 096,73
232	22 566,65	7 055,79
233	22 511,92	7 000,79
234	22 464,90	6 953,54
235	22 454,75	6 943,34
236	22 399,33	6 889,68
237	22 300,13	6 896,92
238	22 299,94	6 896,96
239	22 193,91	6 963,34
240	22 135,28	7 000,00
241	22 121,92	7 008,35
242	22 111,35	7 042,89
243	22 071,68	7 172,54
244	22 071,50	7 173,08
245	22 071,31	7 173,61
246	22 071,09	7 174,13
247	22 070,86	7 174,64
248	22 070,60	7 175,14
249	22 070,33	7 175,63
250	22 070,04	7 176,12
251	22 069,74	7 176,59
252	22 069,41	7 177,05
253	22 069,07	7 177,50
254	22 068,71	7 177,93
255	22 068,33	7 178,35
256	22 067,94	7 178,75
257	22 067,54	7 179,15
258	22 067,12	7 179,52
259	22 066,69	7 179,88
260	22 066,24	7 180,22
261	22 065,78	7 180,55

№ точки	Координаты точки (Система координат, используемая для ведения Единого государственного реестра недвижимости (МСК-77))	
	X	Y
1	2	3
262	22 065,31	7 180,86
263	22 064,83	7 181,15
264	22 064,33	7 181,42
265	22 063,83	7 181,67
266	22 063,32	7 181,91
267	22 062,80	7 182,12
268	22 062,27	7 182,32
269	22 061,74	7 182,49
270	22 061,19	7 182,65
271	22 060,65	7 182,78
272	22 060,10	7 182,90
273	22 059,54	7 182,99
274	22 058,98	7 183,06
275	22 058,42	7 183,11
276	22 057,93	7 183,15
277	22 058,44	7 190,19
1	22 104,69	7 186,77
Контур 2		
1	23 274,64	6 178,26
2	23 347,77	6 180,74
3	23 350,87	6 204,74
4	23 290,24	6 202,55
5	23 309,52	6 232,57
6	23 301,95	6 237,44
7	23 301,11	6 237,98
8	23 290,99	6 244,47
9	23 290,15	6 245,01
10	23 284,26	6 248,78
11	23 286,00	6 252,50
12	23 269,09	6 257,33
13	23 268,64	6 256,50
14	23 172,57	6 318,49
15	23 173,55	6 320,95
16	23 160,02	6 329,68
17	23 158,18	6 327,78
18	23 096,05	6 367,87
19	23 097,01	6 370,33
20	23 083,47	6 378,99

№ точки	Координаты точки (Система координат, используемая для ведения Единого государственного реестра недвижимости (МСК-77))	
	X	Y
1	2	3
21	23 081,67	6 377,14
22	23 051,07	6 396,89
23	23 051,94	6 399,18
24	23 038,97	6 407,78
25	23 037,12	6 405,90
26	23 021,01	6 416,29
27	23 022,02	6 418,76
28	23 009,26	6 427,23
29	23 007,75	6 426,04
30	23 005,85	6 427,50
31	23 003,38	6 429,43
32	23 000,96	6 431,38
33	22 998,59	6 433,34
34	22 996,28	6 435,31
35	22 994,03	6 437,30
36	22 991,85	6 439,31
37	22 989,74	6 441,35
38	22 987,71	6 443,40
39	22 985,75	6 445,48
40	22 983,88	6 447,58
41	22 982,02	6 449,79
42	22 979,92	6 452,46
43	22 979,26	6 453,24
44	22 978,70	6 453,93
45	22 978,14	6 454,62
46	22 977,59	6 455,31
47	22 977,04	6 456,01
48	22 976,51	6 456,72
49	22 975,98	6 457,43
50	22 975,46	6 458,15
51	22 974,94	6 458,87
52	22 974,44	6 459,60
53	22 973,94	6 460,34
54	22 973,45	6 461,08
55	22 972,97	6 461,82
56	22 972,49	6 462,57
57	22 972,02	6 463,32
58	22 971,57	6 464,08

№ точки	Координаты точки (Система координат, используемая для ведения Единого государственного реестра недвижимости (МСК-77))	
	X	Y
1	2	3
59	22 971,11	6 464,85
60	22 970,67	6 465,62
61	22 970,24	6 466,39
62	22 969,81	6 467,17
63	22 969,39	6 467,95
64	22 968,99	6 468,74
65	22 968,58	6 469,53
66	22 968,19	6 470,32
67	22 967,81	6 471,12
68	22 967,43	6 471,93
69	22 967,06	6 472,74
70	22 966,71	6 473,55
71	22 966,36	6 474,36
72	22 966,01	6 475,18
73	22 965,68	6 476,00
74	22 965,36	6 476,83
75	22 965,04	6 477,66
76	22 964,74	6 478,49
77	22 964,44	6 479,33
78	22 964,15	6 480,17
79	22 963,87	6 481,01
80	22 963,60	6 481,85
81	22 963,34	6 482,70
82	22 963,08	6 483,55
83	22 962,84	6 484,40
84	22 962,60	6 485,26
85	22 962,34	6 486,26
86	22 961,48	6 489,09
87	22 960,79	6 491,62
88	22 960,16	6 494,21
89	22 959,56	6 496,99
90	22 959,02	6 499,82
91	22 958,55	6 502,71
92	22 958,14	6 505,63
93	22 957,78	6 508,60
94	22 957,48	6 511,62
95	22 957,22	6 514,67
96	22 957,00	6 517,76

№ точки	Координаты точки (Система координат, используемая для ведения Единого государственного реестра недвижимости (МСК-77))	
	X	Y
1	2	3
97	22 956,83	6 520,88
98	22 956,69	6 524,04
99	22 956,57	6 527,23
100	22 956,48	6 530,46
101	22 956,41	6 533,72
102	22 956,35	6 537,00
103	22 956,30	6 540,57
104	22 957,12	6 561,92
105	22 957,12	6 561,93
106	22 960,06	6 561,83
107	22 960,81	6 583,01
108	22 957,93	6 583,12
109	22 960,78	6 657,53
110	22 960,92	6 662,13
111	22 963,71	6 662,03
112	22 964,18	6 675,52
113	22 967,75	6 683,57
114	22 968,01	6 690,41
115	22 958,02	6 690,80
116	22 958,13	6 693,86
117	22 931,19	6 694,81
118	22 931,07	6 691,83
119	22 921,07	6 692,21
120	22 920,81	6 684,99
121	22 928,83	6 659,65
122	22 928,65	6 654,49
123	22 919,92	6 654,75
124	22 919,04	6 640,43
125	22 928,08	6 640,12
126	22 927,58	6 626,91
127	22 918,26	6 627,10
128	22 918,71	6 612,99
129	22 927,04	6 612,74
130	22 926,54	6 599,60
131	22 918,24	6 600,03
132	22 917,02	6 585,77
133	22 925,99	6 585,29
134	22 925,62	6 575,65

№ точки	Координаты точки (Система координат, используемая для ведения Единого государственного реестра недвижимости (МСК-77))	
	X	Y
1	2	3
135	22 925,59	6 574,65
136	22 925,45	6 571,14
137	22 916,79	6 571,56
138	22 916,57	6 558,08
139	22 924,92	6 557,48
140	22 924,82	6 554,69
141	22 924,78	6 553,69
142	22 924,43	6 544,50
143	22 920,53	6 544,71
144	22 919,82	6 535,85
145	22 919,43	6 524,00
146	22 923,76	6 523,57
147	22 923,76	6 521,66
148	22 923,75	6 520,06
149	22 923,75	6 518,43
150	22 923,75	6 516,83
151	22 923,77	6 515,21
152	22 923,80	6 513,60
153	22 923,84	6 511,99
154	22 923,89	6 510,38
155	22 923,95	6 508,75
156	22 924,03	6 507,12
157	22 924,11	6 505,49
158	22 924,22	6 503,87
159	22 924,33	6 502,24
160	22 924,44	6 500,86
161	22 924,56	6 499,48
162	22 924,69	6 498,10
163	22 924,84	6 496,73
164	22 924,99	6 495,35
165	22 925,16	6 493,98
166	22 925,31	6 492,78
167	22 925,48	6 491,59
168	22 925,65	6 490,40
169	22 925,84	6 489,21
170	22 926,03	6 488,02
171	22 926,24	6 486,83
172	22 926,45	6 485,65

№ точки	Координаты точки (Система координат, используемая для ведения Единого государственного реестра недвижимости (МСК-77))	
	X	Y
1	2	3
173	22 926,69	6 484,44
174	22 926,93	6 483,23
175	22 927,18	6 482,03
176	22 927,45	6 480,83
177	22 927,73	6 479,63
178	22 928,02	6 478,44
179	22 928,32	6 477,24
180	22 928,60	6 476,18
181	22 928,89	6 475,11
182	22 929,19	6 474,05
183	22 929,50	6 473,00
184	22 929,82	6 471,94
185	22 930,15	6 470,89
186	22 930,49	6 469,84
187	22 930,84	6 468,80
188	22 931,20	6 467,76
189	22 931,56	6 466,72
190	22 931,94	6 465,68
191	22 932,33	6 464,65
192	22 932,73	6 463,63
193	22 933,13	6 462,60
194	22 933,55	6 461,58
195	22 933,97	6 460,57
196	22 934,41	6 459,55
197	22 934,85	6 458,55
198	22 935,31	6 457,54
199	22 935,77	6 456,54
200	22 936,24	6 455,55
201	22 936,72	6 454,56
202	22 937,21	6 453,57
203	22 937,71	6 452,59
204	22 938,22	6 451,61
205	22 938,74	6 450,64
206	22 939,26	6 449,67
207	22 939,80	6 448,71
208	22 940,34	6 447,75
209	22 940,90	6 446,80
210	22 941,46	6 445,85

№ точки	Координаты точки (Система координат, используемая для ведения Единого государственного реестра недвижимости (МСК-77))	
	X	Y
1	2	3
211	22 942,03	6 444,91
212	22 942,61	6 443,97
213	22 943,19	6 443,04
214	22 943,79	6 442,12
215	22 944,40	6 441,19
216	22 945,01	6 440,28
217	22 945,63	6 439,37
218	22 946,26	6 438,47
219	22 946,90	6 437,57
220	22 947,55	6 436,68
221	22 948,20	6 435,79
222	22 948,87	6 434,91
223	22 949,54	6 434,04
224	22 950,22	6 433,17
225	22 950,90	6 432,31
226	22 951,60	6 431,46
227	22 952,30	6 430,61
228	22 953,02	6 429,77
229	22 953,82	6 428,84
230	22 954,64	6 427,91
231	22 955,46	6 427,00
232	22 956,29	6 426,09
233	22 957,13	6 425,19
234	22 957,98	6 424,30
235	22 958,83	6 423,42
236	22 959,68	6 422,56
237	22 960,54	6 421,71
238	22 961,40	6 420,87
239	22 962,26	6 420,03
240	22 963,14	6 419,21
241	22 964,02	6 418,39
242	22 964,91	6 417,58
243	22 965,94	6 416,65
244	22 966,98	6 415,73
245	22 968,02	6 414,83
246	22 969,07	6 413,93
247	22 970,13	6 413,04
248	22 971,20	6 412,16

№ точки	Координаты точки (Система координат, используемая для ведения Единого государственного реестра недвижимости (МСК-77))	
	X	Y
1	2	3
249	22 972,46	6 411,13
250	22 973,74	6 410,11
251	22 975,02	6 409,11
252	22 976,31	6 408,11
253	22 977,61	6 407,12
254	22 978,90	6 406,16
255	22 980,18	6 405,21
256	22 981,48	6 404,27
257	22 982,78	6 403,34
258	22 984,09	6 402,41
259	22 985,70	6 401,28
260	22 987,32	6 400,16
261	22 988,94	6 399,06
262	22 990,57	6 397,96
263	22 992,71	6 396,53
264	22 994,86	6 395,11
265	22 997,01	6 393,71
266	23 000,18	6 391,64
267	23 003,36	6 389,60
268	23 025,83	6 375,09
269	23 023,63	6 371,76
270	23 038,79	6 362,10
271	23 040,94	6 365,34
272	23 117,05	6 316,23
273	23 115,68	6 314,29
274	23 131,26	6 304,23
275	23 132,46	6 306,29
276	23 227,80	6 244,77
277	23 226,39	6 242,81
278	23 242,05	6 232,66
279	23 243,27	6 234,79
280	23 258,73	6 224,81
281	23 258,88	6 224,71
282	23 258,98	6 224,64
283	23 259,08	6 224,56
284	23 259,18	6 224,48
285	23 259,27	6 224,40
286	23 259,36	6 224,32

№ точки	Координаты точки (Система координат, используемая для ведения Единого государственного реестра недвижимости (МСК-77))	
	X	Y
1	2	3
287	23 259,45	6 224,23
288	23 259,54	6 224,14
289	23 259,62	6 224,04
290	23 259,70	6 223,95
291	23 259,78	6 223,85
292	23 259,86	6 223,75
293	23 259,93	6 223,65
294	23 260,00	6 223,54
295	23 260,06	6 223,43
296	23 260,12	6 223,32
297	23 260,18	6 223,21
298	23 260,23	6 223,10
299	23 260,29	6 222,99
300	23 260,33	6 222,87
301	23 260,38	6 222,75
302	23 260,42	6 222,63
303	23 260,45	6 222,51
304	23 260,48	6 222,39
305	23 260,51	6 222,27
306	23 260,54	6 222,15
307	23 260,56	6 222,02
308	23 260,58	6 221,90
309	23 260,59	6 221,77
310	23 260,60	6 221,65
311	23 260,60	6 221,52
312	23 260,60	6 221,40
313	23 260,60	6 221,27
314	23 260,59	6 221,15
315	23 260,58	6 221,02
316	23 260,57	6 220,90
317	23 260,55	6 220,77
318	23 260,53	6 220,65
319	23 260,50	6 220,53
320	23 260,47	6 220,40
321	23 260,44	6 220,28
322	23 260,40	6 220,16
323	23 260,36	6 220,05
324	23 260,31	6 219,93

№ точки	Координаты точки (Система координат, используемая для ведения Единого государственного реестра недвижимости (МСК-77))	
	X	Y
1	2	3
325	23 260,27	6 219,81
326	23 260,21	6 219,70
327	23 260,16	6 219,59
328	23 260,10	6 219,48
329	23 260,04	6 219,37
330	23 259,94	6 219,22
331	23 248,26	6 201,03
332	23 158,40	6 197,78
333	23 151,32	6 174,07
334	23 232,72	6 176,83
335	23 217,73	6 153,48
336	23 216,46	6 153,82
337	23 206,40	6 138,16
338	23 207,64	6 137,78
339	23 192,83	6 114,70
340	23 021,43	6 072,14
341	22 802,06	6 142,16
342	22 785,02	6 115,39
343	23 019,40	6 039,50
344	23 155,59	6 073,43
345	23 172,04	6 069,73
346	23 174,64	6 069,15
347	23 203,66	6 062,63
348	23 213,10	6 060,45
349	23 216,67	6 076,59
350	23 210,28	6 078,04
351	23 217,17	6 088,76
352	23 343,92	6 120,33
353	23 498,02	6 032,70
354	23 520,65	6 055,33
355	23 348,61	6 153,39
356	23 261,83	6 131,84
357	23 241,61	6 126,82
358	23 263,38	6 160,72
359	23 264,53	6 160,20
360	23 273,44	6 174,07
361	23 272,49	6 174,90
1	23 274,64	6 178,26

3.2.6. Вид разрешенного использования образуемых и (или) изменяемых земельных участков, предназначенных для размещения линейных объектов и объектов капитального строительства, проектируемых в составе линейного объекта, а также существующих земельных участков, занятых линейными объектами и объектами капитального строительства, входящими в состав линейных объектов, в соответствии с проектом планировки территории линейного объекта

№ п/п	Условный номер образуемого и (или) изменяемого земельного участка на чертеже	Вид разрешенного использования ¹
1	2	3
1	1	12.0.1

№ п/п	Кадастровые номера существующих земельных участков	Вид разрешенного использования ¹
1	2	3
1	77:03:0010002:13	12.0.1
2	77:03:0009004:95	12.0.1

¹ – Описание видов разрешенного использования земельных участков и объектов капитального строительства в соответствии с приказом Федеральной службы государственной регистрации, кадастра и картографии от 10 ноября 2020 г. № П/0412 «Об утверждении классификатора видов разрешенного использования земельных участков».

О внесении изменений в постановление Правительства Москвы от 28 марта 2017 г. № 120-ПП

Постановление Правительства Москвы от 12 марта 2025 года № 475-ПП

В соответствии с Градостроительным кодексом Российской Федерации, Законом города Москвы от 25 июня 2008 г. № 28 «Градостроительный кодекс города Москвы», постановлениями Правительства Москвы от 7 апреля 2009 г. № 270-ПП «О создании Городской комиссии по вопросам градостроительства, землепользования и застройки при Правительстве Москвы и об утверждении положений о Городской и окружной комиссиях по вопросам градостроительства, землепользования и застройки при Правительстве Москвы», от 22 марта 2022 г. № 438-ПП «О реализации положений пункта 2 статьи 7 Федерального закона от 14 марта 2022 г. № 58-ФЗ «О внесении изменений в отдельные законодательные акты Российской Федерации» **Правительство Москвы постановляет:**

1. Внести изменения в постановление Правительства Москвы от 28 марта 2017 г. № 120-ПП «Об утверждении правил землепользования и застройки города Москвы»:

1.1. Карту градостроительного зонирования «Границы территориальных зон и виды разрешенного использования земельных участков и объектов капитального строительства. Восточный административный округ города Москвы» раздела 1 книги 5 территориальной части правил землепользования и застройки приложения к постановлению дополнить изображением территориальной зоны согласно приложению 1 к настоящему постановлению.

1.2. Карту градостроительного зонирования «Границы территориальных зон, подзон территориальных зон и предельные параметры разрешенного строительства, реконструкции объектов капитального строительства. Восточный административный округ города Москвы» раздела 1 книги 5 территориальной части правил землепользования и застройки приложения к постановлению дополнить изображением территориальной зоны согласно приложению 2 к настоящему постановлению.

1.3. Раздел 3 книги 5 территориальной части правил землепользования и застройки приложения к постановлению дополнить пунктом в редакции согласно приложению 3 к настоящему постановлению.

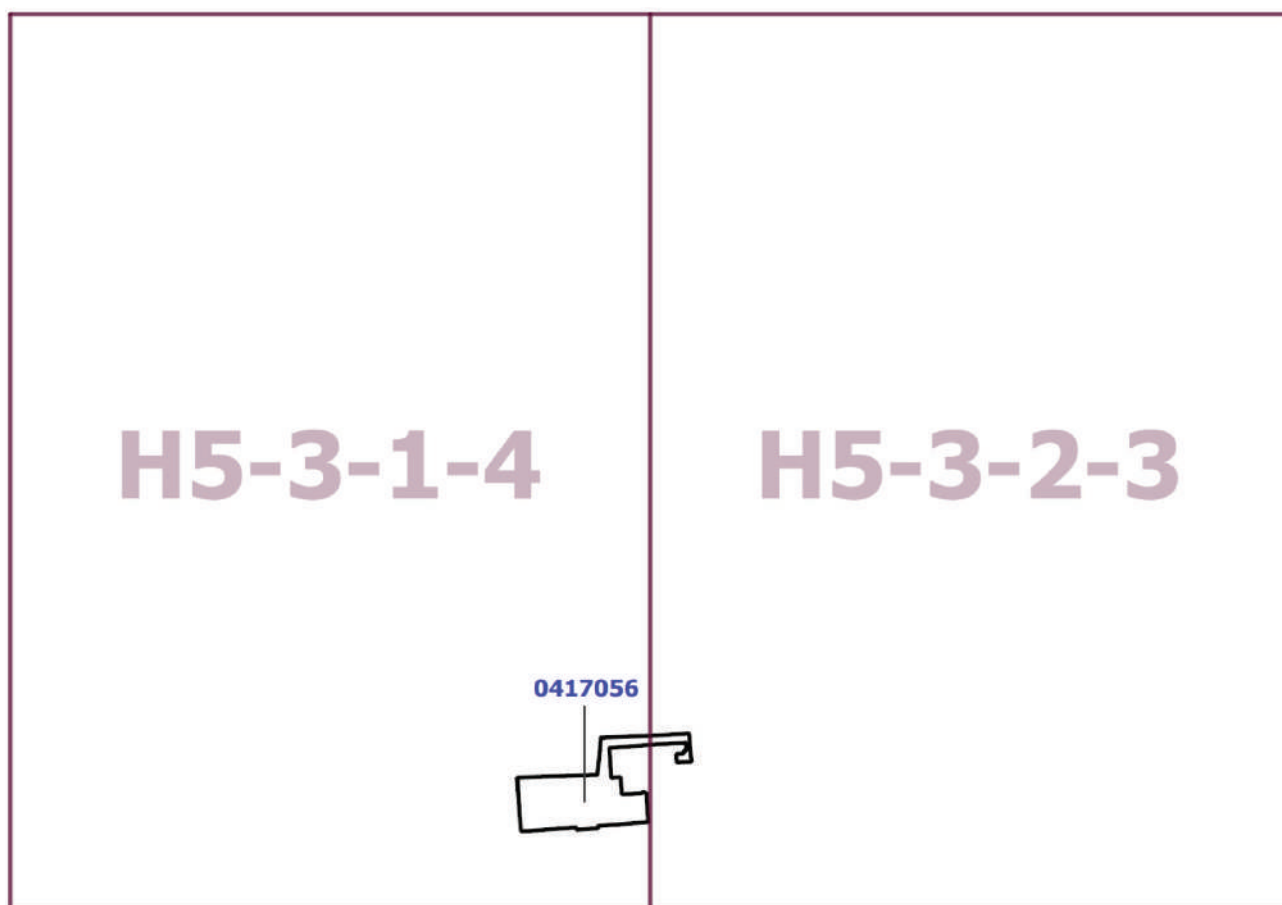
2. Контроль за выполнением настоящего постановления возложить на заместителя Мэра Москвы в Правительстве Москвы по вопросам градостроительной политики и строительства Ефимова В.В.

Мэр Москвы **С.С.Собянин**

Приложение 1
к постановлению Правительства Москвы
от 12 марта 2025 г. № 475-ПП

**Внесение изменения в приложение к постановлению Правительства Москвы
от 28 марта 2017 г. № 120-ПП**

Книга 5
Карта градостроительного зонирования
Границы территориальных зон и виды разрешенного использования
земельных участков и объектов капитального строительства
Восточный административный округ города Москвы



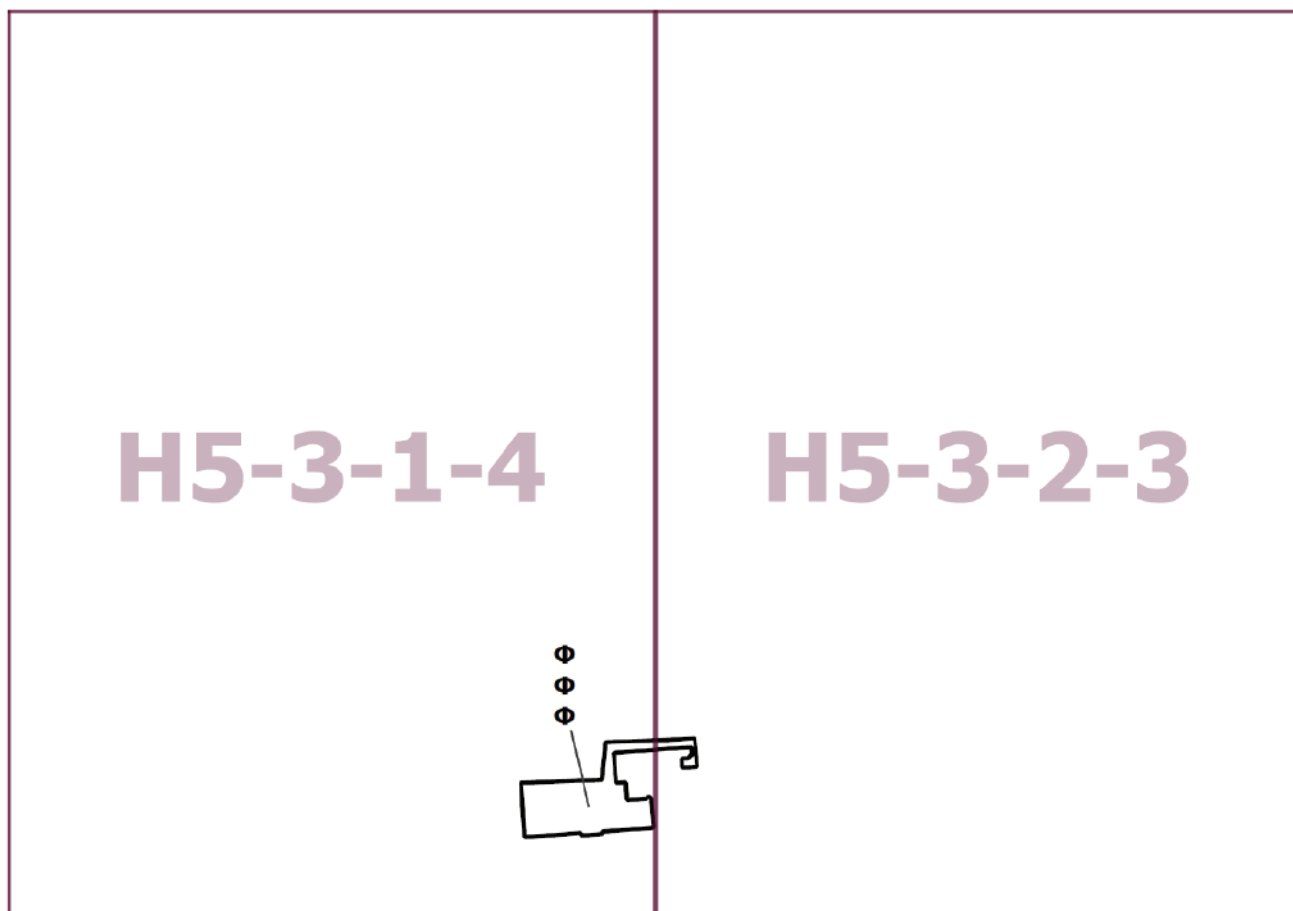
Приложение 2
к постановлению Правительства Москвы
от 12 марта 2025 г. № 475-ПП

**Внесение изменения в приложение к постановлению Правительства Москвы
от 28 марта 2017 г. № 120-ПП**

Книга 5

Карта градостроительного зонирования

Границы территориальных зон, подзон территориальных зон и предельные параметры
разрешенного строительства, реконструкции объектов капитального строительства
Восточный административный округ города Москвы



Внесение изменения в приложение к постановлению Правительства Москвы от 28 марта 2017 г. № 120-ПП

Книга 5
Восточный административный округ города Москвы

№ п/п	Районы	Номер территориальной зоны	Коды видов разрешенного использования земельных участков и объектов капитального строительства
83	Соколиная гора	0417056	2.7.1, 3.2.2, 3.2.3, 3.3, 3.4.1, 3.5.1, 3.5.2, 3.6.1, 3.8.1, 3.10.1, 4.1, 4.4, 4.5, 4.6, 4.8.1, 4.9, 4.9.2, 4.10, 5.1.2, 5.1.3, 5.1.4, 5.1.5, 12.0.1, 12.0.2

О внесении изменений в постановление Правительства Москвы от 28 марта 2017 г. № 120-ПП

Постановление Правительства Москвы от 12 марта 2025 года № 476-ПП

В соответствии с Градостроительным кодексом Российской Федерации, Законом города Москвы от 25 июня 2008 г. № 28 «Градостроительный кодекс города Москвы», постановлениями Правительства Москвы от 7 апреля 2009 г. № 270-ПП «О создании Городской комиссии по вопросам градостроительства, землепользования и застройки при Правительстве Москвы и об утверждении положений о Городской и окружной комиссиях по вопросам градостроительства, землепользования и застройки при Правительстве Москвы», от 22 марта 2022 г. № 438-ПП «О реализации положений пункта 2 статьи 7 Федерального закона от 14 марта 2022 г. № 58-ФЗ «О внесении изменений в отдельные законодательные акты Российской Федерации» **Правительство Москвы постановляет:**

1. Внести изменения в постановление Правительства Москвы от 28 марта 2017 г. № 120-ПП «Об утверждении правил землепользования и застройки города Москвы»:

1.1. Карту градостроительного зонирования «Границы территориальных зон и виды разрешенного использования земельных участков и объектов капитального строительства. Северный административный округ города Москвы» раздела 1 книги 3 территориальной части правил землепользования и застройки приложения к постановлению дополнить изображением территориальной зоны согласно приложению 1 к настоящему постановлению.

1.2. Карту градостроительного зонирования «Границы территориальных зон, подзон территориальных зон и предельные параметры разрешенного строительства, реконструкции объектов капитального строительства. Северный административный округ города Москвы» раздела 1 книги 3 территориальной части правил землепользования и застройки приложения к постановлению дополнить изображением территориальной зоны согласно приложению 2 к настоящему постановлению.

1.3. Изображение территории на карте градостроительного зонирования «Территории, в границах которых предусматривается осуществление деятельности по комплексному развитию территории» раздела 1 книги 14 территориальной части правил землепользования и застройки приложения к постановлению изменить согласно приложению 3 к настоящему постановлению.

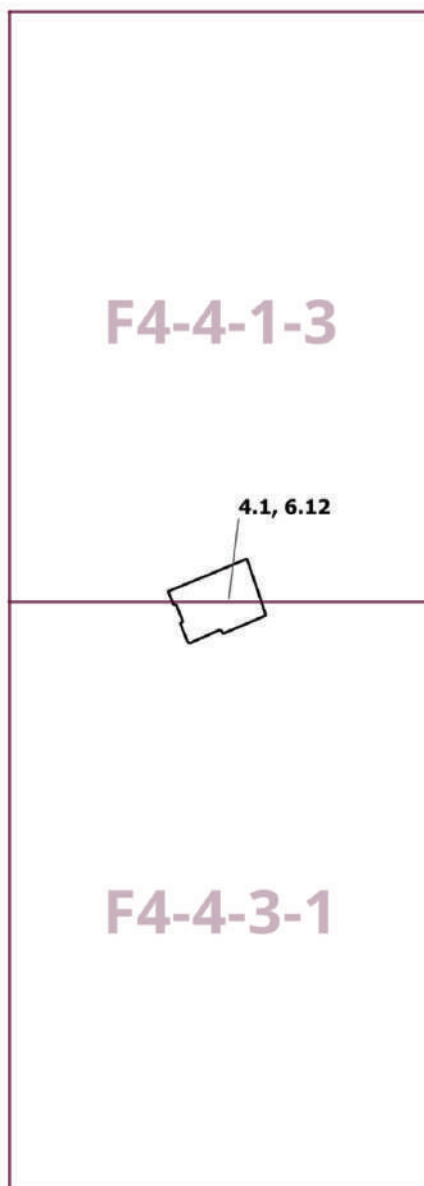
2. Контроль за выполнением настоящего постановления возложить на заместителя Мэра Москвы в Правительстве Москвы по вопросам градостроительной политики и строительства Ефимова В.В.

Мэр Москвы **С.С.Собянин**

Приложение 1
к постановлению Правительства Москвы
от 12 марта 2025 г. № 476-ПП

**Внесение изменения в приложение к постановлению Правительства Москвы
от 28 марта 2017 г. № 120-ПП**

Книга 3
Карта градостроительного зонирования
Границы территориальных зон и виды разрешенного использования
земельных участков и объектов капитального строительства
Северный административный округ города Москвы



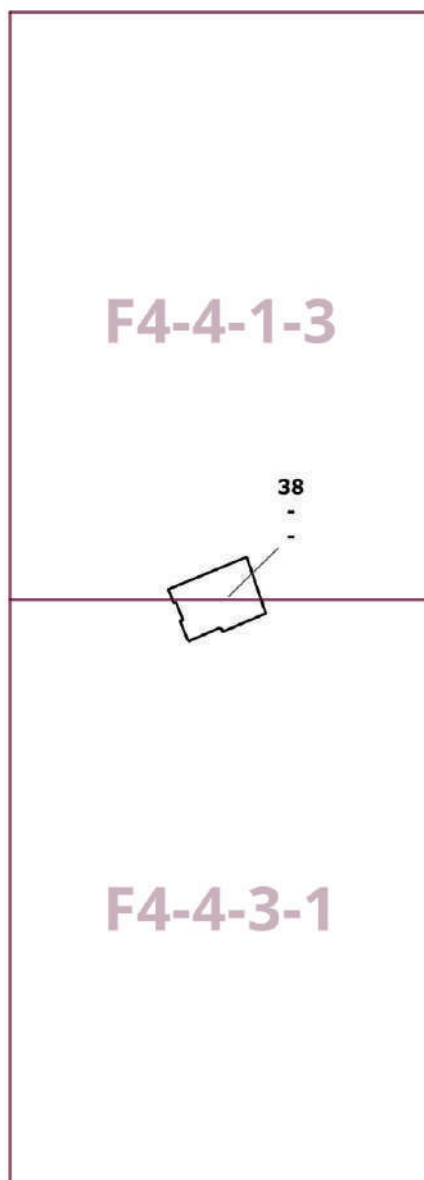
Приложение 2
к постановлению Правительства Москвы
от 12 марта 2025 г. № 476-ПП

**Внесение изменения в приложение к постановлению Правительства Москвы
от 28 марта 2017 г. № 120-ПП**

Книга 3

Карта градостроительного зонирования

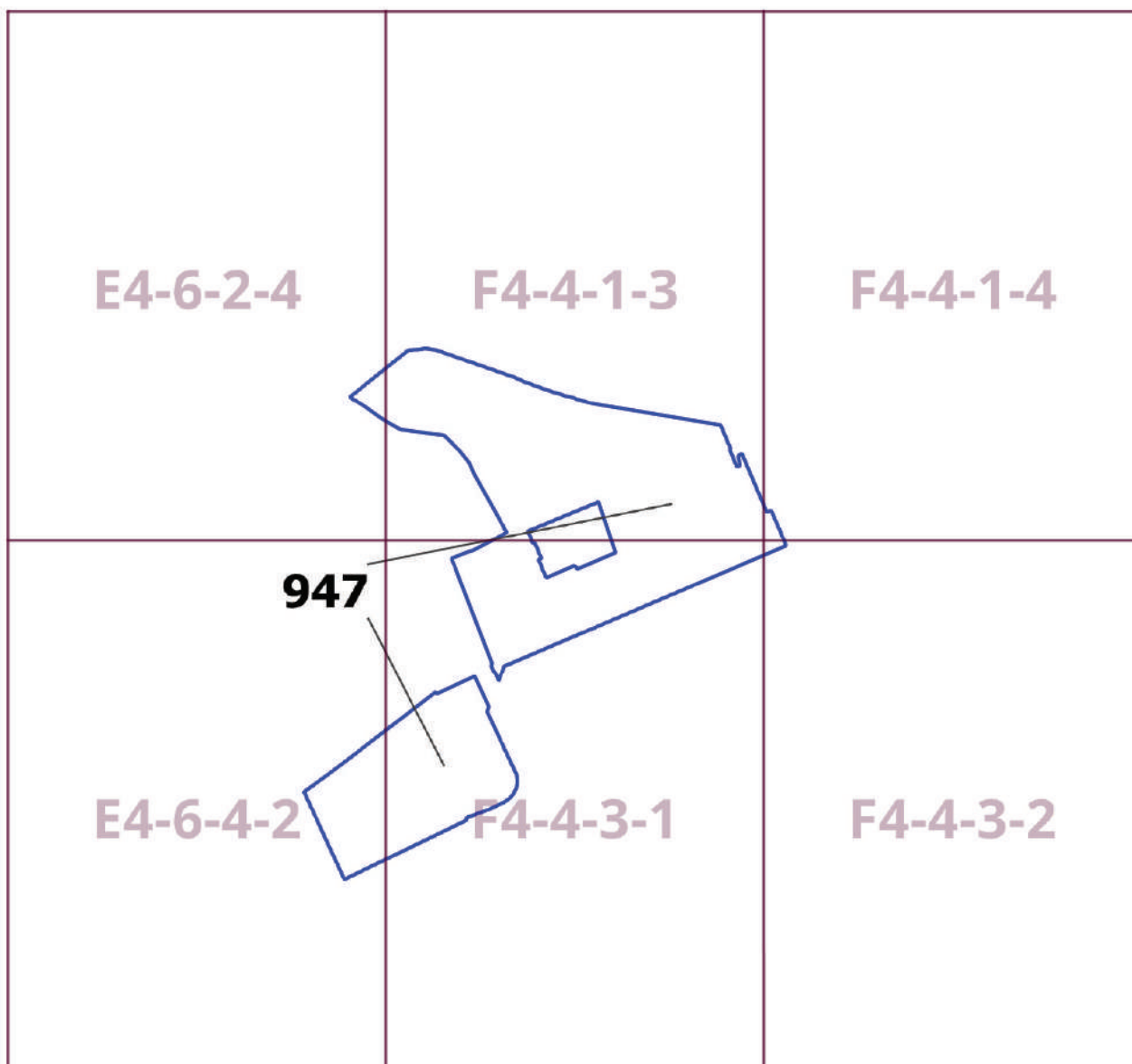
Границы территориальных зон, подзон территориальных зон и предельные параметры разрешенного строительства, реконструкции объектов капитального строительства Северный административный округ города Москвы



Приложение 3
к постановлению Правительства Москвы
от 12 марта 2025 г. № 476-ПП

Внесение изменения в приложение к постановлению Правительства Москвы
от 28 марта 2017 г. № 120-ПП

Книга 14
Карта градостроительного зонирования
Территории, в границах которых предусматривается осуществление
деятельности по комплексному развитию территории



О внесении изменений в постановление Правительства Москвы от 28 марта 2017 г. № 120-ПП

Постановление Правительства Москвы от 12 марта 2025 года № 477-ПП

В соответствии с Градостроительным кодексом Российской Федерации, Законом города Москвы от 25 июня 2008 г. № 28 «Градостроительный кодекс города Москвы», постановлениями Правительства Москвы от 7 апреля 2009 г. № 270-ПП «О создании Городской комиссии по вопросам градостроительства, землепользования и застройки при Правительстве Москвы и об утверждении положений о Городской и окружной комиссиях по вопросам градостроительства, землепользования и застройки при Правительстве Москвы», от 22 марта 2022 г. № 438-ПП «О реализации положений пункта 2 статьи 7 Федерального закона от 14 марта 2022 г. № 58-ФЗ «О внесении изменений в отдельные законодательные акты Российской Федерации» **Правительство Москвы постановляет:**

1. Внести изменения в постановление Правительства Москвы от 28 марта 2017 г. № 120-ПП «Об утверждении правил землепользования и застройки города Москвы»:

1.1. Изображение территориальной зоны на карте градостроительного зонирования «Границы территориальных зон и виды разрешенного использования земельных участков и объектов капитального строительства. Район Троицк города Москвы» раздела 1 книги 13 территориальной части правил землепользования и застройки приложения к постановлению изменить согласно приложению 1 к настоящему постановлению.

1.2. Изображение территориальной зоны на карте градостроительного зонирования «Границы территориальных зон, подзон территориальных зон и предельные параметры разрешенного строительства, реконструкции объектов капитального строительства. Район Троицк города Москвы» раздела 1 книги 13 территориальной части правил землепользования и застройки приложения к постановлению изменить согласно приложению 2 к настоящему постановлению.

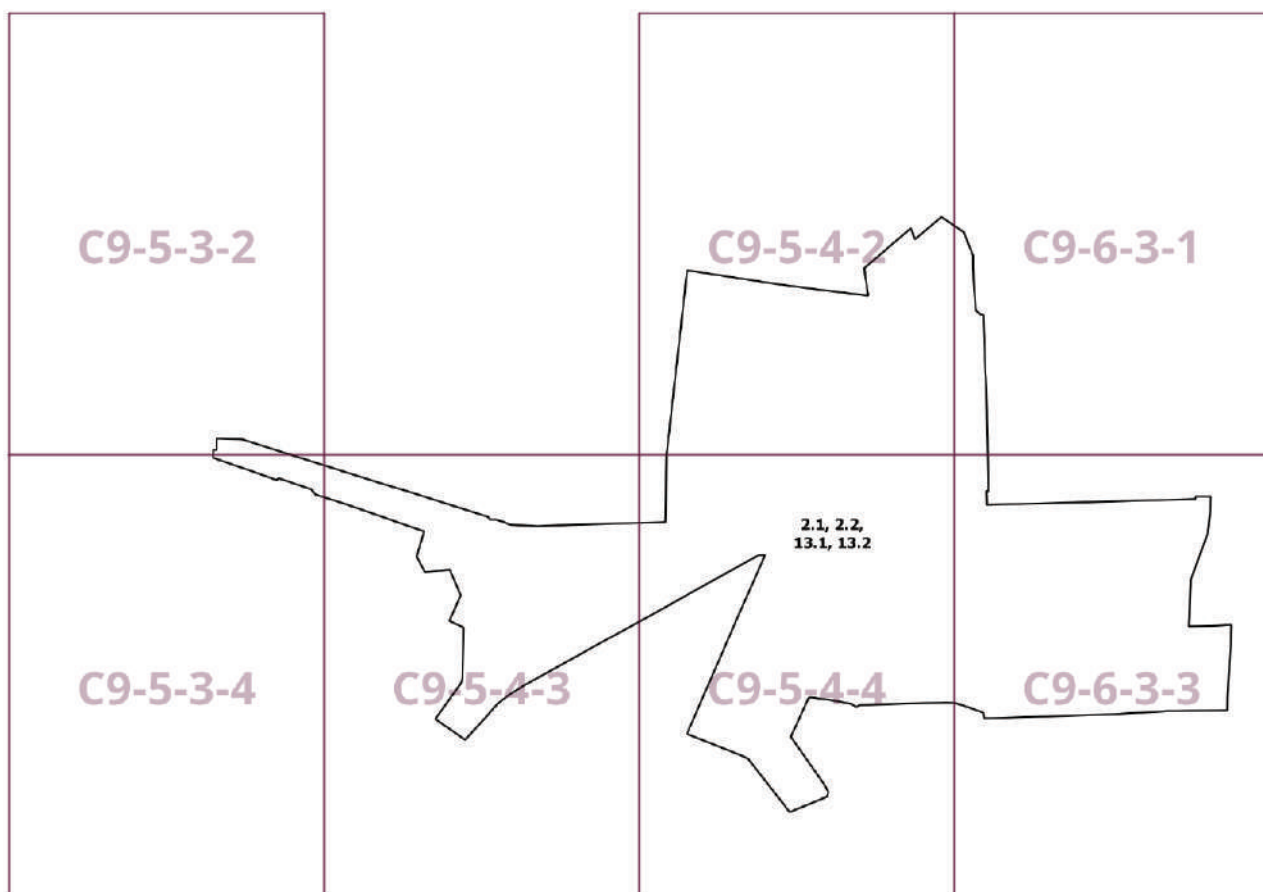
2. Контроль за выполнением настоящего постановления возложить на заместителя Мэра Москвы в Правительстве Москвы по вопросам градостроительной политики и строительства Ефимова В.В.

Мэр Москвы **С.С.Собянин**

Приложение 1
к постановлению Правительства Москвы
от 12 марта 2025 г. № 477-ПП

**Внесение изменения в приложение к постановлению Правительства Москвы
от 28 марта 2017 г. № 120-ПП**

Книга 13
Троицкий административный округ города Москвы
Карта градостроительного зонирования
Границы территориальных зон и виды разрешенного использования
земельных участков и объектов капитального строительства
Район Троицк города Москвы



**Внесение изменения в приложение к постановлению Правительства Москвы
от 28 марта 2017 г. № 120-ПП**

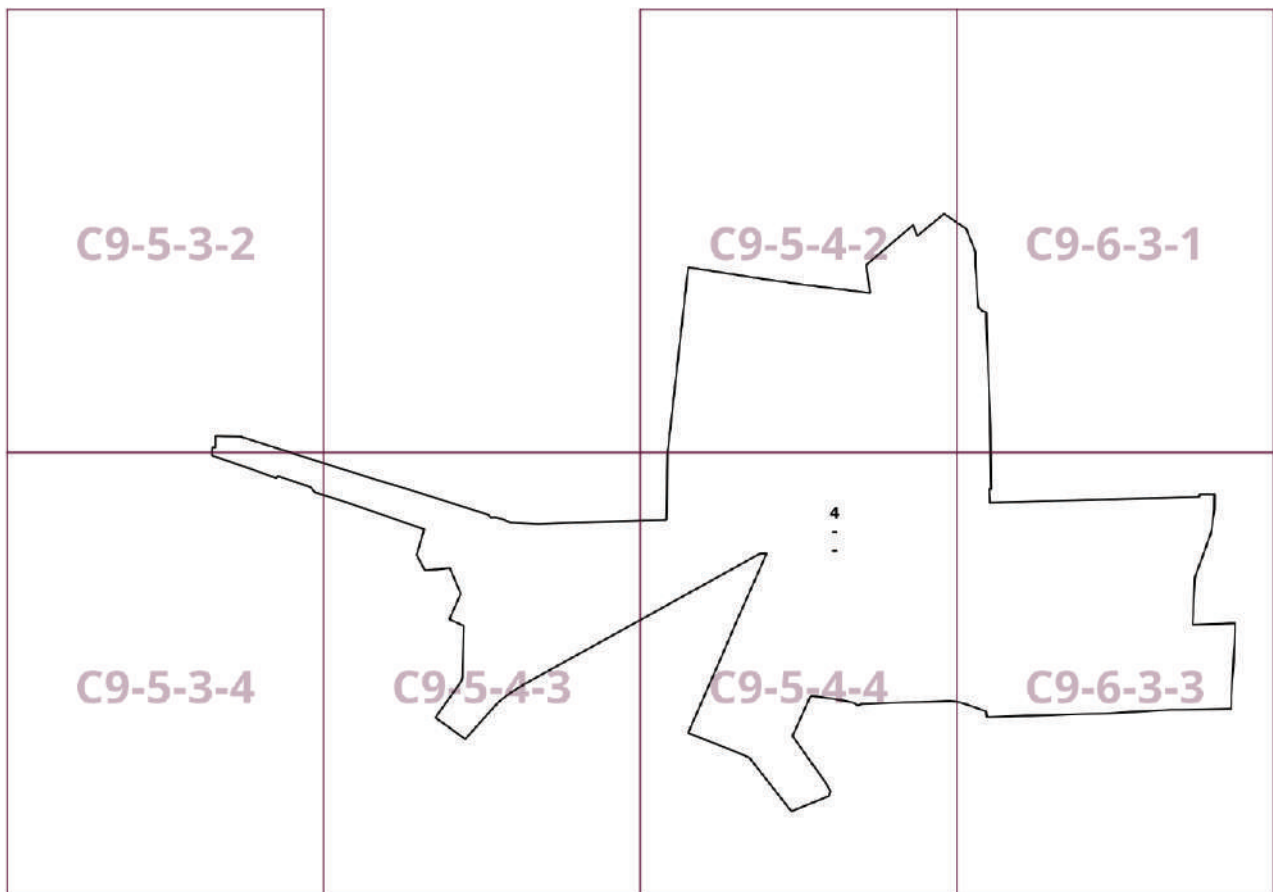
Книга 13

Троицкий административный округ города Москвы

Карта градостроительного зонирования

Границы территориальных зон, подзон территориальных зон и предельные параметры
разрешенного строительства, реконструкции объектов капитального строительства

Район Троицк города Москвы



О внесении изменений в постановление Правительства Москвы от 28 марта 2017 г. № 120-ПП

Постановление Правительства Москвы от 12 марта 2025 года № 478-ПП

В соответствии с Градостроительным кодексом Российской Федерации, Законом города Москвы от 25 июня 2008 г. № 28 «Градостроительный кодекс города Москвы», постановлениями Правительства Москвы от 7 апреля 2009 г. № 270-ПП «О создании Городской комиссии по вопросам градостроительства, землепользования и застройки при Правительстве Москвы и об утверждении положений о Городской и окружной комиссиях по вопросам градостроительства, землепользования и застройки при Правительстве Москвы», от 22 марта 2022 г. № 438-ПП «О реализации положений пункта 2 статьи 7 Федерального закона от 14 марта 2022 г. № 58-ФЗ «О внесении изменений в отдельные законодательные акты Российской Федерации» **Правительство Москвы постановляет:**

1. Внести изменения в постановление Правительства Москвы от 28 марта 2017 г. № 120-ПП «Об утверждении правил землепользования и застройки города Москвы»:

1.1. Карту градостроительного зонирования «Границы территориальных зон и виды разрешенного использования земельных участков и объектов капитального строительства. Район Краснопахорский города Москвы» раздела 1 книги 13 территориальной части правил землепользования и застройки приложения к постановлению дополнить изображением территориальной зоны согласно приложению 1 к настоящему постановлению.

1.2. Карту градостроительного зонирования «Границы территориальных зон, подзон территориальных зон и предельные параметры разрешенного строительства, реконструкции объектов капитального строительства. Район Краснопахорский города Москвы» раздела 1 книги 13 территориальной части правил землепользования и застройки приложения к постановлению дополнить изображением территориальной зоны согласно приложению 2 к настоящему постановлению.

2. Контроль за выполнением настоящего постановления возложить на заместителя Мэра Москвы в Правительстве Москвы по вопросам градостроительной политики и строительства Ефимова В.В.

Мэр Москвы **С.С.Собянин**

Приложение 1
к постановлению Правительства Москвы
от 12 марта 2025 г. № 478-ПП

**Внесение изменения в приложение к постановлению Правительства Москвы
от 28 марта 2017 г. № 120-ПП**


Книга 13
Троицкий административный округ города Москвы
Карта градостроительного зонирования
Границы территориальных зон и виды разрешенного использования
земельных участков и объектов капитального строительства
Район Краснопахорский города Москвы



Приложение 2
к постановлению Правительства Москвы
от 12 марта 2025 г. № 478-ПП

**Внесение изменения в приложение к постановлению Правительства Москвы
от 28 марта 2017 г. № 120-ПП**

Книга 13
Троицкий административный округ города Москвы
Карта градостроительного зонирования
Границы территориальных зон, подзон территориальных зон и предельные параметры
разрешенного строительства, реконструкции объектов капитального строительства
Район Краснопахорский города Москвы



B11-1-1-3

О внесении изменений в постановление Правительства Москвы от 28 марта 2017 г. № 120-ПП

Постановление Правительства Москвы от 12 марта 2025 года № 479-ПП

В соответствии с Градостроительным кодексом Российской Федерации, Законом города Москвы от 25 июня 2008 г. № 28 «Градостроительный кодекс города Москвы», постановлениями Правительства Москвы от 7 апреля 2009 г. № 270-ПП «О создании Городской комиссии по вопросам градостроительства, землепользования и застройки при Правительстве Москвы и об утверждении положений о Городской и окружной комиссиях по вопросам градостроительства, землепользования и застройки при Правительстве Москвы», от 22 марта 2022 г. № 438-ПП «О реализации положений пункта 2 статьи 7 Федерального закона от 14 марта 2022 г. № 58-ФЗ «О внесении изменений в отдельные законодательные акты Российской Федерации» **Правительство Москвы постановляет:**

1. Внести изменения в постановление Правительства Москвы от 28 марта 2017 г. № 120-ПП «Об утверждении правил землепользования и застройки города Москвы»:

1.1. Изображение территориальной зоны на карте градостроительного зонирования «Границы территориальных зон и виды разрешенного использования земельных участков и объектов капитального строительства. Восточный административный округ города Москвы» раздела 1 книги 5 территориальной части правил землепользования и застройки приложения к постановлению изменить согласно приложению 1 к настоящему постановлению.

1.2. Карту градостроительного зонирования «Границы территориальных зон и виды разрешенного использования земельных участков и объектов капитального строительства. Восточный административный округ города Москвы» раздела 1 книги 5 территориальной части правил землепользования и застройки приложения к постановлению дополнить изображениями территориальных зон согласно приложению 1 к настоящему постановлению.

1.3. Изображение территориальной зоны на карте градостроительного зонирования «Границы территориальных зон, подзон территориальных зон и предельные параметры разрешенного строительства, реконструкции объектов капитального строительства. Восточный административный округ города Москвы» раздела 1 книги 5 территориальной части правил землепользования и застройки приложения к постановлению изменить согласно приложению 2 к настоящему постановлению.

1.4. Карту градостроительного зонирования «Границы территориальных зон, подзон территориальных зон и предельные параметры разрешенного строительства, реконструкции объектов капитального строительства. Восточный административный округ города Москвы» раздела 1 книги 5 территориальной части правил землепользования и застройки приложения к постановлению дополнить изображениями территориальных зон согласно приложению 2 к настоящему постановлению.

2. Контроль за выполнением настоящего постановления возложить на заместителя Мэра Москвы в Правительстве Москвы по вопросам градостроительной политики и строительства Ефимова В.В.

Мэр Москвы **С.С.Собянин**

Приложение 1
к постановлению Правительства Москвы
от 12 марта 2025 г. № 479-ПП

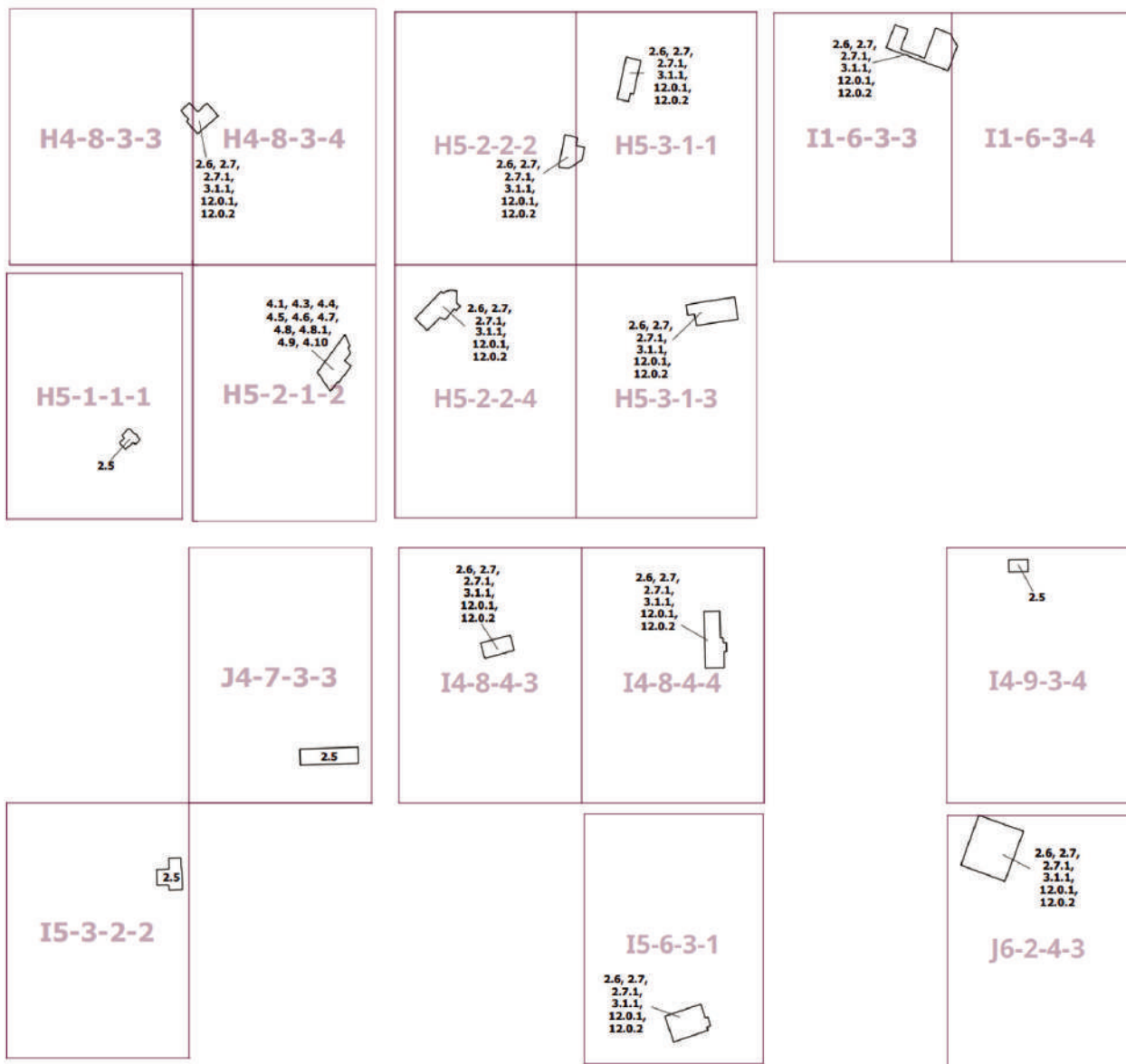
Внесение изменений в приложение к постановлению Правительства Москвы
от 28 марта 2017 г. № 120-ПП

Книга 5

Карта градостроительного зонирования

Границы территориальных зон и виды разрешенного использования
земельных участков и объектов капитального строительства

Восточный административный округ города Москвы



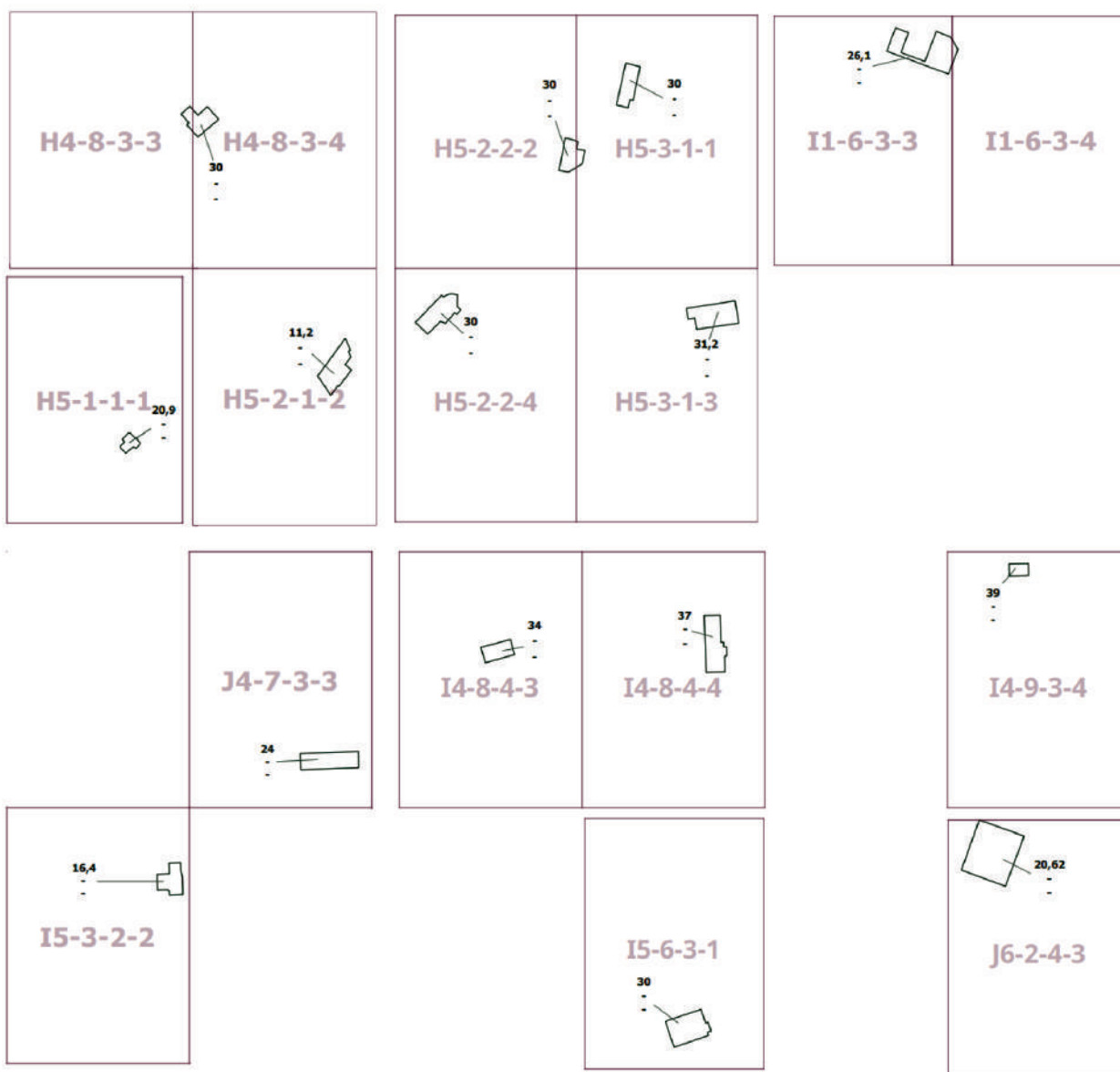
Приложение 2
к постановлению Правительства Москвы
от 12 марта 2025 г. № 479-ПП

Внесение изменений в приложение к постановлению Правительства Москвы
от 28 марта 2017 г. № 120-ПП

Книга 5

Карта градостроительного зонирования

Границы территориальных зон, подзон территориальных зон и предельные параметры разрешенного строительства, реконструкции объектов капитального строительства
Восточный административный округ города Москвы



О внесении изменений в постановление Правительства Москвы от 28 марта 2017 г. № 120-ПП

Постановление Правительства Москвы от 12 марта 2025 года № 480-ПП

В соответствии с Градостроительным кодексом Российской Федерации, Законом города Москвы от 25 июня 2008 г. № 28 «Градостроительный кодекс города Москвы», постановлениями Правительства Москвы от 7 апреля 2009 г. № 270-ПП «О создании Городской комиссии по вопросам градостроительства, землепользования и застройки при Правительстве Москвы и об утверждении положений о Городской и окружной комиссиях по вопросам градостроительства, землепользования и застройки при Правительстве Москвы», от 22 марта 2022 г. № 438-ПП «О реализации положений пункта 2 статьи 7 Федерального закона от 14 марта 2022 г. № 58-ФЗ «О внесении изменений в отдельные законодательные акты Российской Федерации» **Правительство Москвы постановляет:**

1. Внести изменения в постановление Правительства Москвы от 28 марта 2017 г. № 120-ПП «Об утверждении правил землепользования и застройки города Москвы»:

1.1. Карту градостроительного зонирования «Границы территориальных зон и виды разрешенного использования земельных участков и объектов капитального строительства. Южный административный округ города Москвы» раздела 1 книги 7 территориальной части правил землепользования и застройки приложения к постановлению дополнить изображениями территориальных зон согласно приложению 1 к настоящему постановлению.

1.2. Карту градостроительного зонирования «Границы территориальных зон, подзон территориальных зон и предельные параметры разрешенного строительства, реконструкции объектов капитального строительства. Южный административный округ города Москвы» раздела 1 книги 7 территориальной части правил землепользования и застройки приложения к постановлению дополнить изображениями территориальных зон согласно приложению 2 к настоящему постановлению.

1.3. Раздел 3 книги 7 территориальной части правил землепользования и застройки приложения к постановлению дополнить пунктом в редакции согласно приложению 3 к настоящему постановлению.

2. Контроль за выполнением настоящего постановления возложить на заместителя Мэра Москвы в Правительстве Москвы по вопросам градостроительной политики и строительства Ефимова В.В.

Мэр Москвы **С.С.Собянин**

Приложение 1
к постановлению Правительства Москвы
от 12 марта 2025 г. № 480-ПП

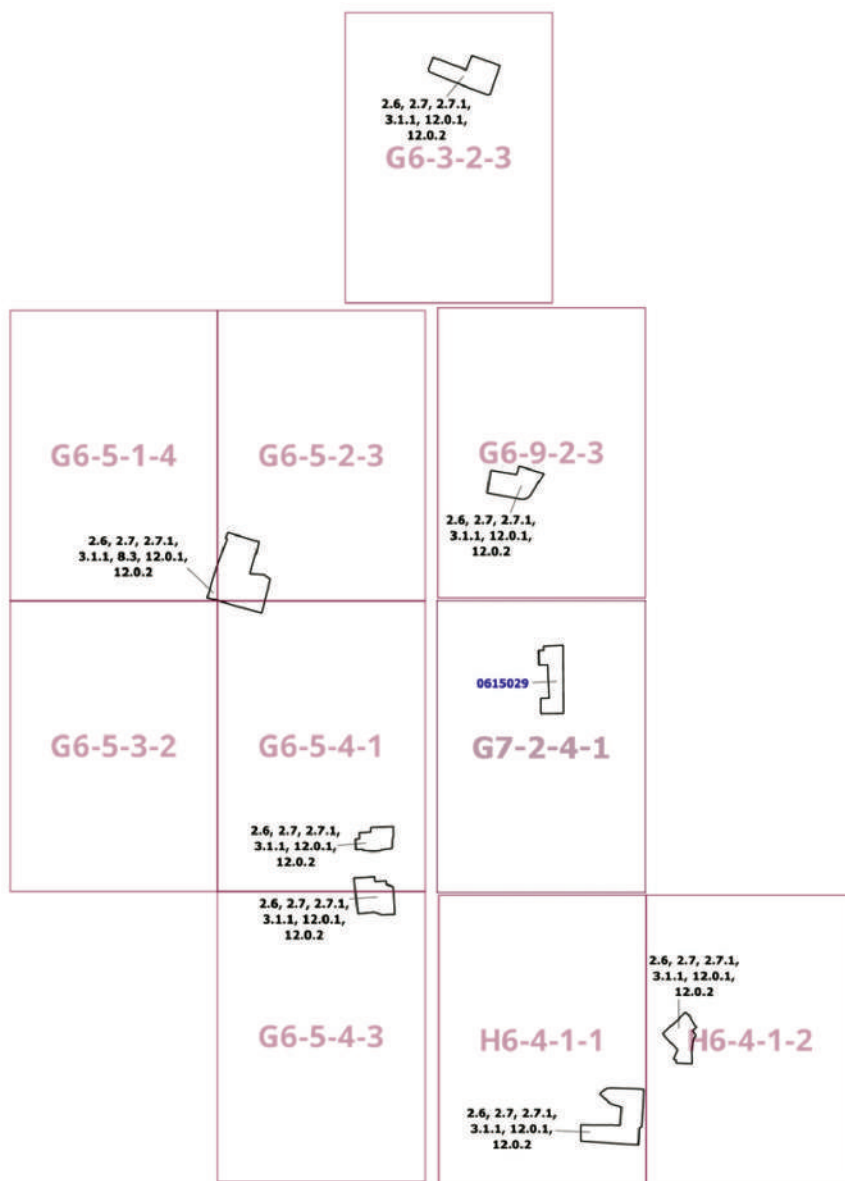
Внесение изменений в приложение к постановлению Правительства Москвы
от 28 марта 2017 г. № 120-ПП

Книга 7

Карта градостроительного зонирования

Границы территориальных зон и виды разрешенного использования
земельных участков и объектов капитального строительства

Южный административный округ города Москвы



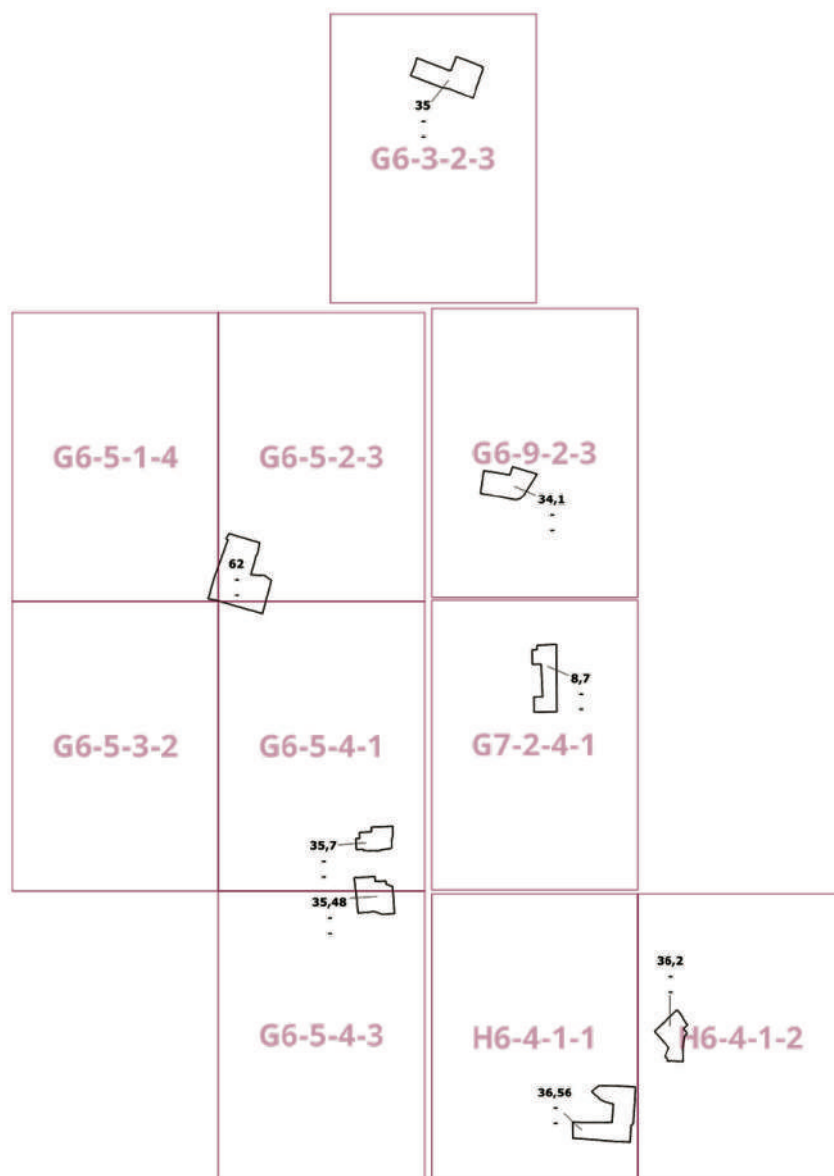
Приложение 2
к постановлению Правительства Москвы
от 12 марта 2025 г. № 480-ПП

**Внесение изменений в приложение к постановлению Правительства Москвы
от 28 марта 2017 г. № 120-ПП**

Книга 7

Карта градостроительного зонирования

Границы территориальных зон, подзон территориальных зон и предельные параметры разрешенного строительства, реконструкции объектов капитального строительства Южный административный округ города Москвы



Внесение изменения в приложение к постановлению Правительства Москвы от 28 марта 2017 г. № 120-ПП

Книга 7
Южный административный округ города Москвы

№ пункта	Районы	Номер территориальной зоны	Коды видов разрешенного использования земельных участков и объектов капитального строительства
63	Нагорный	0615029	3.2.2, 3.2.3, 3.3, 3.4.1, 3.5.2, 3.6.1, 3.8.1, 3.10.1, 4.1, 4.4, 4.5, 4.6, 4.8.1, 4.9.2, 4.10, 5.1.2, 5.1.3, 5.1.4, 12.0.1, 12.0.2

О внесении изменений в постановление Правительства Москвы от 28 марта 2017 г. № 120-ПП

Постановление Правительства Москвы от 12 марта 2025 года № 482-ПП

В соответствии с Градостроительным кодексом Российской Федерации, Законом города Москвы от 25 июня 2008 г. № 28 «Градостроительный кодекс города Москвы», постановлениями Правительства Москвы от 7 апреля 2009 г. № 270-ПП «О создании Городской комиссии по вопросам градостроительства, землепользования и застройки при Правительстве Москвы и об утверждении положений о Городской и окружной комиссиях по вопросам градостроительства, землепользования и застройки при Правительстве Москвы», от 22 марта 2022 г. № 438-ПП «О реализации положений пункта 2 статьи 7 Федерального закона от 14 марта 2022 г. № 58-ФЗ «О внесении изменений в отдельные законодательные акты Российской Федерации» **Правительство Москвы постановляет:**

1. Внести изменения в постановление Правительства Москвы от 28 марта 2017 г. № 120-ПП «Об утверждении правил землепользования и застройки города Москвы»:

1.1. Карту градостроительного зонирования «Границы территориальных зон и виды разрешенного использования земельных участков и объектов капитального строительства. Район Филимонковский города Москвы» раздела 1 книги 12 территориальной части правил землепользования и застройки приложения к постановлению дополнить изображением территориальной зоны согласно приложению 1 к настоящему постановлению.

1.2. Карту градостроительного зонирования «Границы территориальных зон, подзон территориальных зон и предельные параметры разрешенного строительства, реконструкции объектов капитального строительства. Район Филимонковский города Москвы» раздела 1 книги 12 территориальной части правил землепользования и застройки приложения к постановлению дополнить изображением территориальной зоны согласно приложению 2 к настоящему постановлению.

1.3. Раздел 3 книги 12 территориальной части правил землепользования и застройки приложения к постановлению дополнить пунктом в редакции согласно приложению 3 к настоящему постановлению.

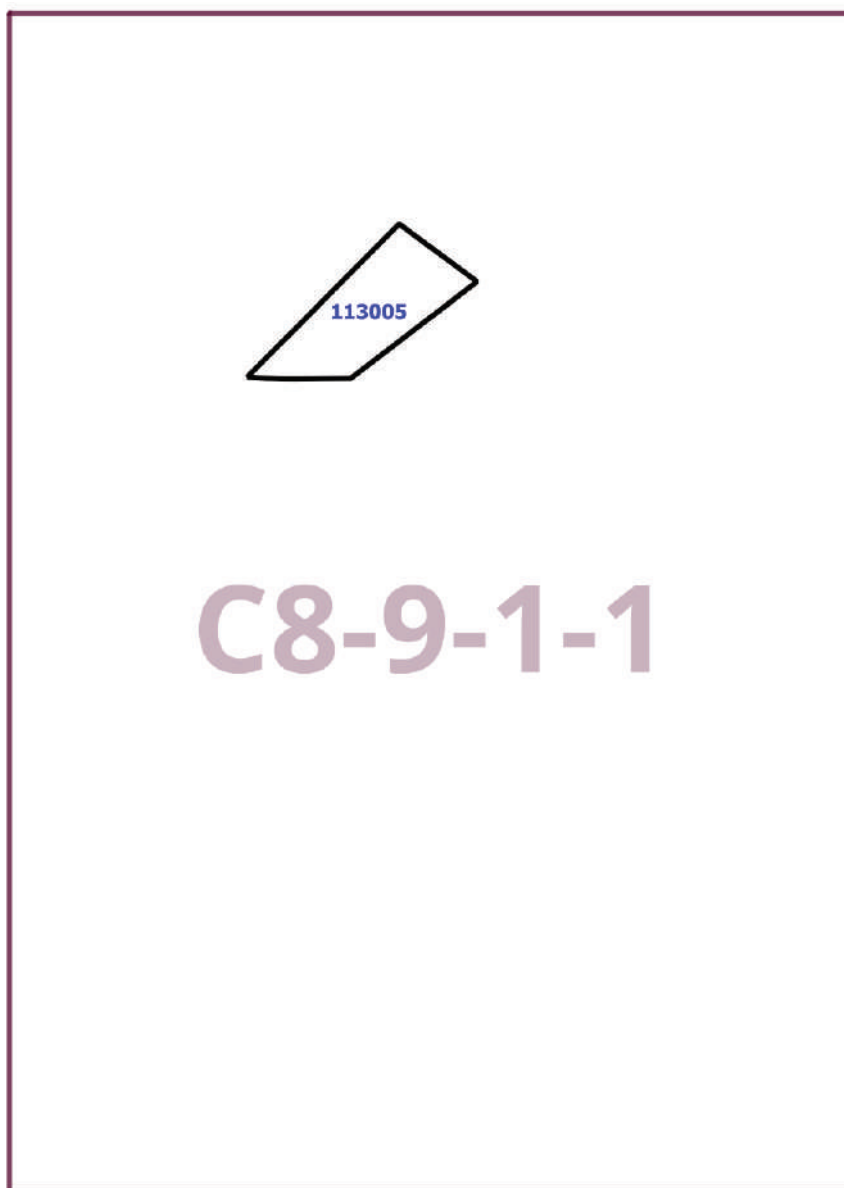
2. Контроль за выполнением настоящего постановления возложить на заместителя Мэра Москвы в Правительстве Москвы по вопросам градостроительной политики и строительства Ефимова В.В.

Мэр Москвы **С.С.Собянин**

Приложение 1
*к постановлению Правительства Москвы
от 12 марта 2025 г. № 482-ПП*

**Внесение изменения в приложение к постановлению Правительства Москвы
от 28 марта 2017 г. № 120-ПП**

Книга 12
Новомосковский административный округ города Москвы
Карта градостроительного зонирования
Границы территориальных зон и виды разрешенного использования
земельных участков и объектов капитального строительства
Район Филимонковский города Москвы



Приложение 2
к постановлению Правительства Москвы
от 12 марта 2025 г. № 482-ПП

**Внесение изменения в приложение к постановлению Правительства Москвы
от 28 марта 2017 г. № 120-ПП**

Книга 12

Новомосковский административный округ города Москвы

Карта градостроительного зонирования

Границы территориальных зон, подзон территориальных зон и предельные параметры
разрешенного строительства, реконструкции объектов капитального строительства

Район Филимонковский города Москвы



C8-9-1-1

Приложение 3

к постановлению Правительства Москвы
от 12 марта 2025 г. № 482-ПП

**Внесение изменения в приложение к постановлению Правительства Москвы
от 28 марта 2017 г. № 120-ПП**

Книга 12

Новомосковский административный округ города Москвы

№ пункта	Районы	Номер территориальной зоны	Коды видов разрешенного использования земельных участков и объектов капитального строительства
70	Филимонковский	113005	2.7.1, 3.2.2, 3.2.3, 3.3, 3.4.1, 3.5.1, 3.5.2, 3.6.1, 3.8.1, 3.10.1, 4.1, 4.4, 4.5, 4.6, 4.8.1, 4.9, 4.9.2, 4.10, 5.1.2, 5.1.3, 5.1.4, 5.1.5, 12.0.1, 12.0.2

**О внесении изменений в постановление Правительства Москвы
от 28 марта 2017 г. № 120-ПП**

Постановление Правительства Москвы от 12 марта 2025 года № 483-ПП

В соответствии с Градостроительным кодексом Российской Федерации, Законом города Москвы от 25 июня 2008 г. № 28 «Градостроительный кодекс города Москвы», постановлениями Правительства Москвы от 7 апреля 2009 г. № 270-ПП «О создании Городской комиссии по вопросам градостроительства, землепользования и застройки при Правительстве Москвы и об утверждении положений о Городской и окружной комиссиях по вопросам градостроительства, землепользования и застройки при Правительстве Москвы», от 22 марта 2022 г. № 438-ПП «О реализации положений пункта 2 статьи 7 Федерального закона от 14 марта 2022 г. № 58-ФЗ «О внесении изменений в отдельные законодательные акты Российской Федерации» **Правительство Москвы постановляет:**

1. Внести изменения в постановление Правительства Москвы от 28 марта 2017 г. № 120-ПП «Об утверждении правил землепользования и застройки города Москвы»:

1.1. Изображение территориальной зоны на карте градостроительного зонирования «Границы территориальных зон и виды разрешенного использования земельных участков и объектов капитального строительства. Северный административный округ города Москвы» раздела 1 книги 3 территориальной части правил землепользования и застройки приложения к постановлению изменить согласно приложению 1 к настоящему постановлению.

1.2. Изображение территориальной зоны на карте градостроительного зонирования «Границы территориальных зон, подзон территориальных зон и предельные параметры разрешенного строительства, реконструкции объектов капитального строительства. Северный административный округ города Москвы» раздела 1 книги 3 территориальной части правил землепользования и застройки приложения к постановлению изменить согласно приложению 2 к настоящему постановлению.

1.3. Подраздел «Пункт 631» раздела 2 книги 3 территориальной части правил землепользования и застройки приложения к постановлению признать утратившим силу.


2. Контроль за выполнением настоящего постановления возложить на заместителя Мэра Москвы в Правительстве Москвы по вопросам градостроительной политики и строительства Ефимова В.В.

Мэр Москвы **С.С.Собянин**

Приложение 1
к постановлению Правительства Москвы
от 12 марта 2025 г. № 483-ПП

**Внесение изменения в приложение к постановлению Правительства Москвы
от 28 марта 2017 г. № 120-ПП**

Книга 3
Карта градостроительного зонирования
Границы территориальных зон и виды разрешенного использования
земельных участков и объектов капитального строительства
Северный административный округ города Москвы



Приложение 2
к постановлению Правительства Москвы
от 12 марта 2025 г. № 483-ПП

**Внесение изменения в приложение к постановлению Правительства Москвы
от 28 марта 2017 г. № 120-ПП**

Книга 3

Карта градостроительного зонирования

Границы территориальных зон, подзон территориальных зон и предельные параметры
разрешенного строительства, реконструкции объектов капитального строительства
Северный административный округ города Москвы



Об объекте природного комплекса Центрального административного округа города Москвы

Постановление Правительства Москвы от 12 марта 2025 года № 484-ПП

В соответствии с законами города Москвы от 25 июня 2008 г. № 28 «Градостроительный кодекс города Москвы» и от 5 мая 2010 г. № 17 «О Генеральном плане города Москвы», в связи с изменением градостроительной ситуации **Правительство Москвы постановляет:**

1. Изменить границы объекта природного комплекса № 285 Центрального административного округа города Москвы «Озелененная территория «Северного Зеленого луча» с существующими и проектируемыми элементами застройки», исключив из его состава участки территории общей площадью 0,30 га, согласно приложению 1 к настоящему постановлению.

2. Внести изменение в постановление Правительства Москвы от 26 марта 2002 г. № 203-ПП «Об объектах природного комплекса Центрального административного округа города Москвы» (в редакции постановлений Правительства Москвы от 11 ноября 2003 г. № 940-ПП, от 14 сентября 2004 г. № 627-ПП, от 5 октября 2004 г. № 683-ПП, от 2 ноября 2004 г. № 751-ПП, от 3 мая 2005 г. № 306-ПП, от 26 июля 2005 г. № 542-ПП, от 9 августа 2005 г. № 593-ПП, от 8 ноября 2005 г. № 879-ПП, от 21 февраля 2006 г. № 109-ПП, от 18 апреля 2006 г. № 271-ПП, от 30 мая 2006 г. № 343-ПП, от 22 августа 2006 г. № 572-ПП, от 14 ноября 2006 г. № 886-ПП, от 3 апреля 2007 г. № 220-ПП, от 15 мая 2007 г. № 349-ПП, от 4 декабря 2007 г. № 1034-ПП, от 25 декабря 2007 г. № 1147-ПП, от 14 октября 2008 г. № 956-ПП, от 15 сентября 2009 г. № 995-ПП, от 6 апреля 2010 г. № 272-ПП, от 16 августа 2011 г. № 360-ПП, от 16 августа 2011 г. № 361-ПП, от 16 августа 2011 г. № 362-ПП, от 16 августа 2011 г. № 364-ПП, от 25 июля 2012 г. № 355-ПП, от 7 ноября 2012 г. № 630-ПП, от 7 ноября 2012 г. № 631-ПП, от 25 декабря 2012 г. № 814-ПП, от 3 декабря 2013 г. № 795-ПП, от 10 сентября 2014 г. № 525-ПП, от 25 ноября 2014 г. № 690-ПП, от 16 декабря 2014 г. № 778-ПП, от 23 декабря 2014 г. № 810-ПП, от 15 сентября 2015 г. № 595-ПП, от 13 октября 2015 г. № 666-ПП, от 10 декабря 2015 г. № 854-ПП, от 15 декабря 2015 г. № 883-ПП, от

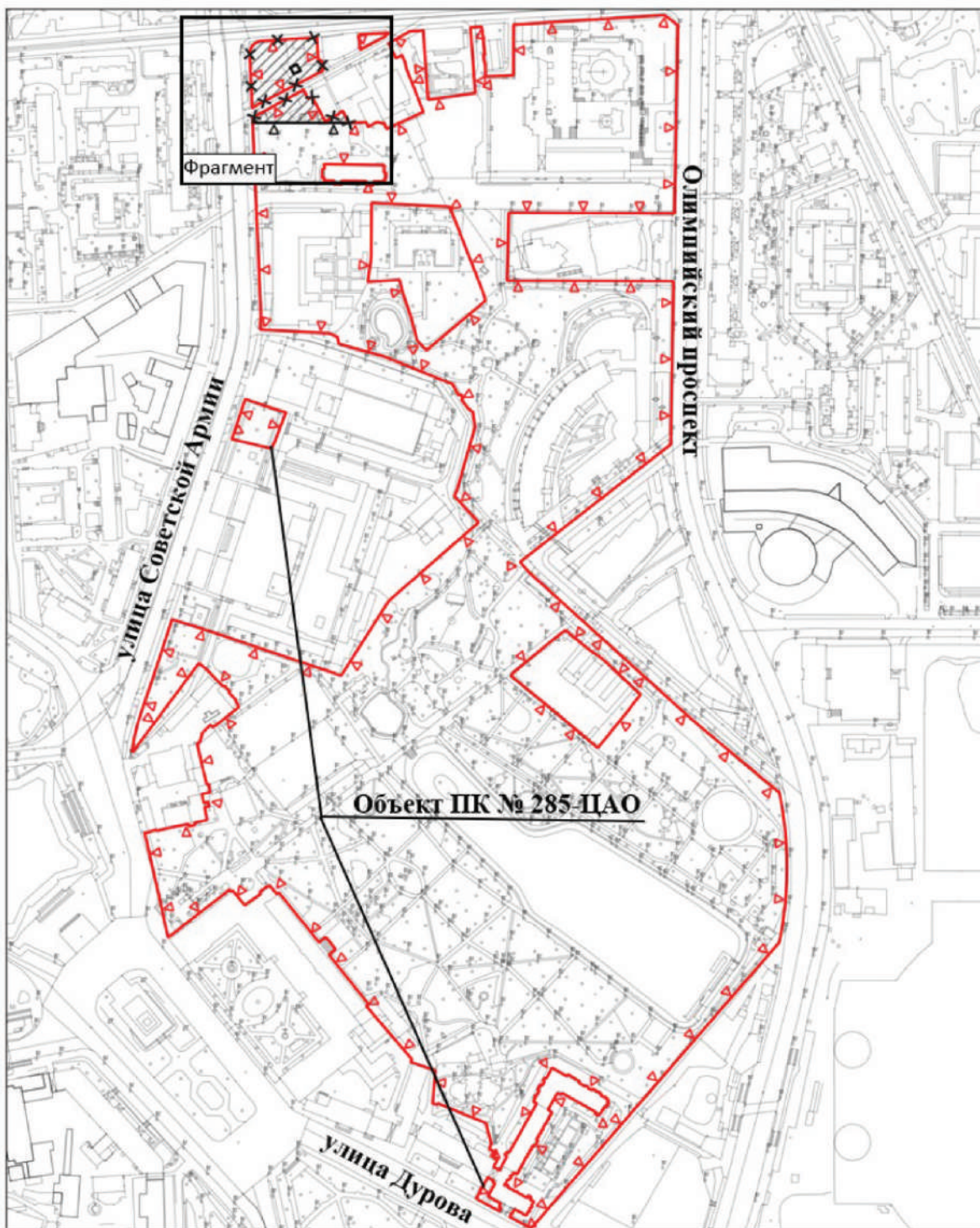
19 апреля 2016 г. № 179-ПП, от 5 мая 2016 г. № 229-ПП, от 18 августа 2016 г. № 516-ПП, от 5 апреля 2017 г. № 173-ПП, от 30 мая 2017 г. № 315-ПП, от 4 июля 2017 г. № 423-ПП, от 31 августа 2017 г. № 619-ПП, от 5 февраля 2019 г. № 54-ПП, от 5 июня 2019 г. № 648-ПП, от 12 ноября 2019 г. № 1481-ПП, от 12 ноября 2019 г. № 1483-ПП, от 26 ноября 2019 г. № 1577-ПП, от 17 января 2020 г. № 23-ПП, от 24 марта 2020 г. № 262-ПП, от 4 августа 2020 г. № 1194-ПП, от 18 августа 2020 г. № 1332-ПП, от 2 сентября 2020 г. № 1445-ПП, от 1 октября 2020 г. № 1642-ПП, от 1 декабря 2020 г. № 2097-ПП, от 27 июля 2021 г. № 1114-ПП, от 19 октября 2021 г. № 1640-ПП, от 16 ноября 2021 г. № 1785-ПП, от 5 апреля 2022 г. № 507-ПП, от 12 апреля 2022 г. № 580-ПП, от 31 мая 2022 г. № 944-ПП, от 31 мая 2022 г. № 945-ПП, от 30 августа 2022 г. № 1856-ПП, от 2 сентября 2022 г. № 1911-ПП, от 20 сентября 2022 г. № 2025-ПП, от 20 сентября 2022 г. № 2026-ПП, от 3 ноября 2022 г. № 2383-ПП, от 29 ноября 2022 г. № 2641-ПП, от 16 декабря 2022 г. № 2883-ПП, от 20 декабря 2022 г. № 2915-ПП, от 19 января 2023 г. № 65-ПП, от 21 марта 2023 г. № 411-ПП, от 23 мая 2023 г. № 837-ПП, от 23 мая 2023 г. № 838-ПП, от 27 июня 2023 г. № 1214-ПП, от 3 октября 2023 г. № 1888-ПП, от 16 ноября 2023 г. № 2209-ПП, от 13 марта 2024 г. № 469-ПП, от 14 марта 2024 г. № 478-ПП, от 25 марта 2024 г. № 589-ПП, от 10 апреля 2024 г. № 745-ПП, от 3 июля 2024 г. № 1483-ПП, от 3 июля 2024 г. № 1484-ПП, от 20 сентября 2024 г. № 2143-ПП, от 9 октября 2024 г. № 2294-ПП, от 9 октября 2024 г. № 2295-ПП, от 19 февраля 2025 г. № 289-ПП), изложив строку с номером объекта 285 приложения 2 к постановлению в редакции согласно приложению 2 к настоящему постановлению.

3. Контроль за выполнением настоящего постановления возложить на заместителя Мэра Москвы в Правительстве Москвы по вопросам градостроительной политики и строительства Ефимова В.В.

Мэр Москвы **С.С.Собянин**

Приложение 1
к постановлению Правительства Москвы
от 12 марта 2025 г. № 484-ПП

Схема границ объекта природного комплекса № 285 Центрального административного округа города Москвы «Озелененная территория «Северного Зеленого луча» с существующими и проектируемыми элементами застройки»





Приложение 2

к постановлению Правительства Москвы
от 12 марта 2025 г. № 484-ПП

Внесение изменения в приложение 2 к постановлению Правительства Москвы
от 26 марта 2002 г. № 203-ПП

Перечень объектов природного комплекса Центрального административного округа города Москвы

№ объекта	Наименование объекта	Адресный ориентир объекта	Площадь, га	Режимы регулирования градостроительной деятельности
1	2	3	4	5
285	Озелененная территория «Северного Зеленого луча» с существующими и проектируемыми элементами застройки	Советской Армии ул., Трифоновская ул., Олимпийский просп., Дурова ул.	21,80	Озелененная территория общего пользования

Об объектах природного комплекса Северо-Восточного административного округа города Москвы

Постановление Правительства Москвы от 12 марта 2025 года № 485-ПП

В соответствии с законами города Москвы от 25 июня 2008 г. № 28 «Градостроительный кодекс города Москвы» и от 5 мая 2010 г. № 17 «О Генеральном плане города Москвы», в связи с изменением градостроительной ситуации **Правительство Москвы постановляет:**

1. Исключить из состава природных и озелененных территорий Северо-Восточного административного округа города Москвы объект природного комплекса № 19в «Озелененная территория с объектами социальной инфраструктуры в районе Северный» площадью 3,11 га.

2. Изменить границы объекта природного комплекса № 186 Северо-Восточного административного округа города Москвы «Озелененная территория вблизи Северной станции водоподготовки (2 участка)», исключив из его состава участки территории общей площадью 16,82 га, согласно приложению 1 к настоящему постановлению.

3. Внести изменения в постановление Правительства Москвы от 19 января 1999 г. № 38 «О проектных предложениях по установлению границ Природного комплекса с их описанием и закреплением актами красных линий» (в редакции постановлений Правительства Москвы от 12 декабря 2019 г. № 1688-ПП, от 13 сентября 2022 г. № 1959-ПП):

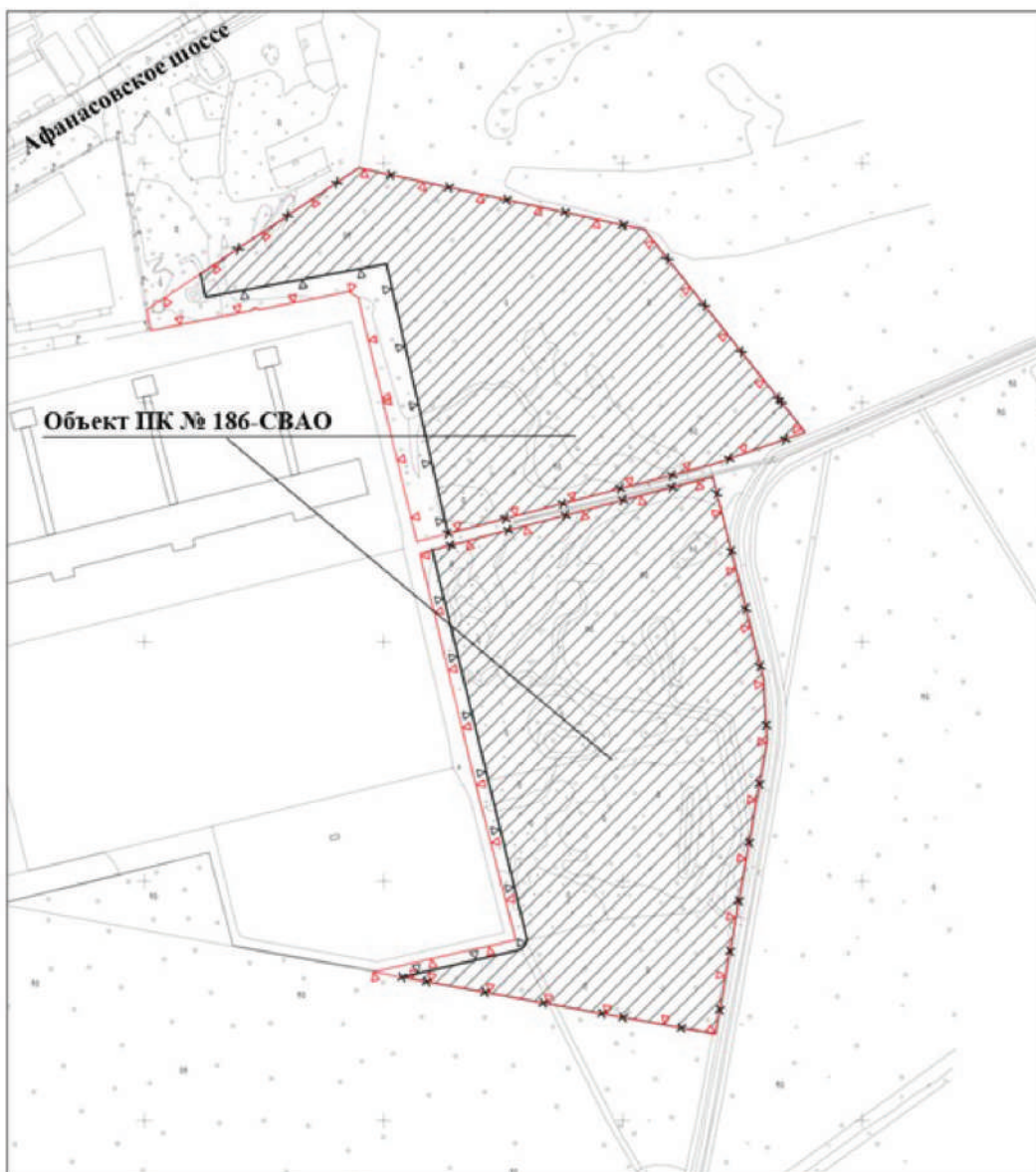
3.1. Пункт 19в раздела «Северо-Восточный АО» приложения 1 к постановлению признать утратившим силу.

3.2. Пункт 186 раздела «Северо-Восточный АО» приложения 1 к постановлению изложить в редакции согласно приложению 2 к настоящему постановлению.





4. Контроль за выполнением настоящего постановления возложить на заместителя Мэра Москвы в Правительстве Москвы по вопросам градостроительной политики и строительства Ефимова В.В.

Мэр Москвы **С.С.Собянин**

Схема границ объекта природного комплекса № 186 Северо-Восточного административного округа города Москвы «Озелененная территория вблизи Северной станции водоподготовки (2 участка)»



УСЛОВНЫЕ ОБОЗНАЧЕНИЯ

-  существующие границы объектов природного комплекса города Москвы
-  отменяемые границы объектов природного комплекса города Москвы
-  устанавливаемые границы объектов природного комплекса города Москвы
-  участки территории, исключаемые из состава объекта природного комплекса № 186 Северо-Восточного административного округа города Москвы «Озелененная территория вблизи Северной станции водоподготовки (2 участка)», общей площадью 16,82 га

Приложение 2
к постановлению Правительства Москвы
от 12 марта 2025 г. № 485-ПП

Внесение изменения в приложение 1 к постановлению Правительства Москвы от 19 января 1999 г. № 38

ПЕРЕЧЕНЬ ТЕРРИТОРИЙ ПРИРОДНОГО КОМПЛЕКСА Г. МОСКВЫ
(кроме особо охраняемых природных территорий и объектов Природного комплекса Центрального административного округа)

№ объекта	Наименование объекта Природного комплекса	Режим регулирования градостроительной деятельности	Площадь**, га
1	2	3	4
СЕВЕРО-ВОСТОЧНЫЙ АО			
186	Озеленная территория вблизи Северной станции водоподготовки (2 участка)	Озеленная территория общего пользования	1,49

Об объектах природного комплекса Северо-Западного административного округа города Москвы

Постановление Правительства Москвы от 12 марта 2025 года № 486-ПП

В соответствии с законами города Москвы от 25 июня 2008 г. № 28 «Градостроительный кодекс города Москвы» и от 5 мая 2010 г. № 17 «О Генеральном плане города Москвы», в связи с изменением градостроительной ситуации **Правительство Москвы постановляет:**

1. Установить границы объекта природного комплекса № 41 Северо-Западного административного округа города Москвы «Спорткомплекс на Химкинском водохранилище по Лодочной ул.», исключив из его состава участки территории общей площадью 11,17 га, согласно приложению 1 к настоящему постановлению.

2. Исключить из состава природных и озеленных территорий Северо-Западного административного округа города Москвы объект природного комплекса № 1346 «Озеленная территория по адресу: 3-й Силикатный проезд, 6» площадью 0,13 га.

3. Внести изменения в постановление Правительства Москвы от 19 января 1999 г. № 38 «О проектных предложениях по установлению границ Природного комплекса с их описанием и закреплением актами красных линий» (в редакции постановления Правительства Москвы от 10 ноября 2020 г. № 1963-ПП):

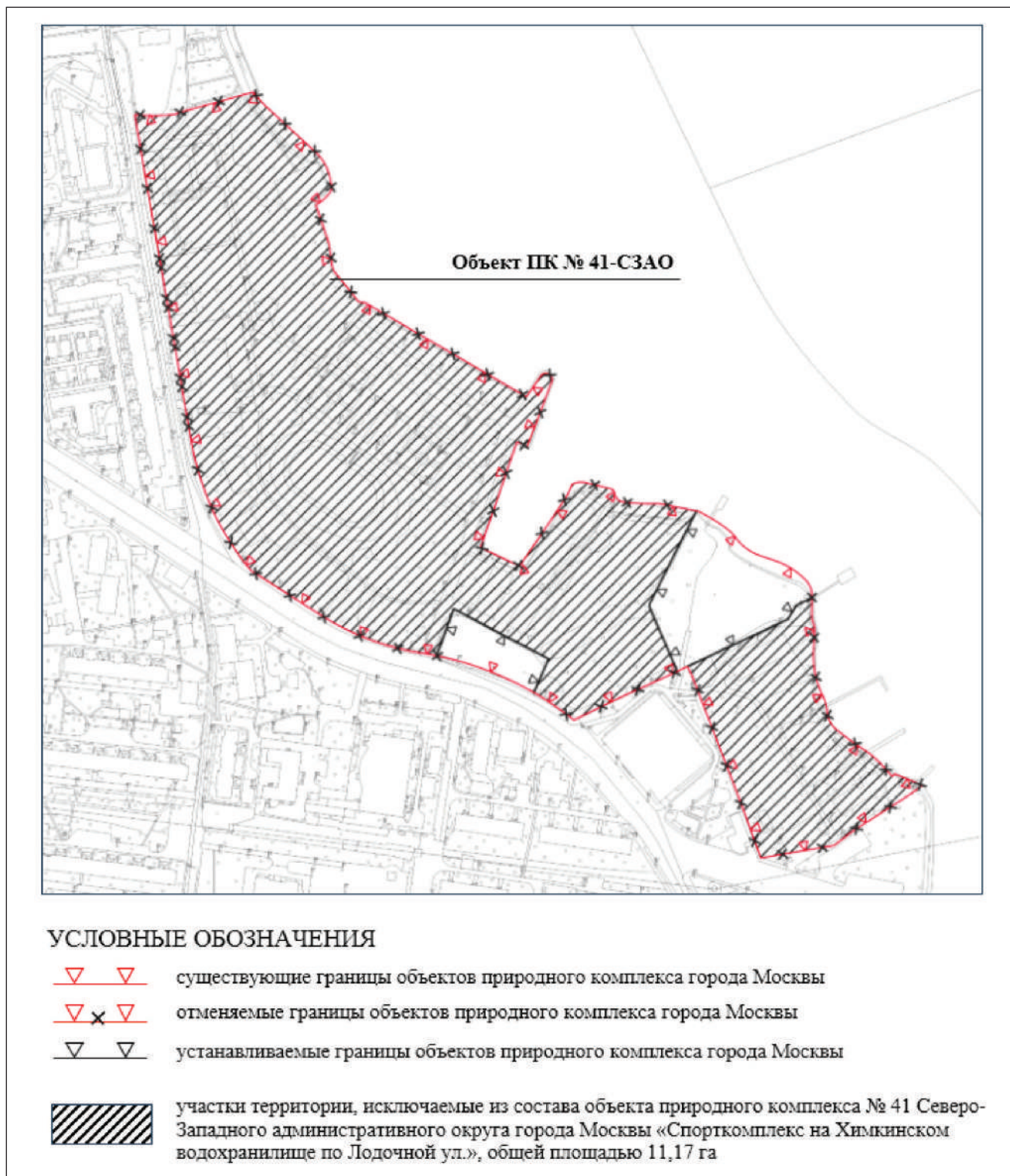
3.1. Пункт 41 раздела «Северо-Западный АО» приложения 1 к постановлению изложить в редакции согласно приложению 2 к настоящему постановлению.

3.2. Пункт 1346 раздела «Северо-Западный АО» приложения 1 к постановлению признать утратившим силу.

4. Контроль за выполнением настоящего постановления возложить на заместителя Мэра Москвы в Правительстве Москвы по вопросам градостроительной политики и строительства Ефимова В.В.

Мэр Москвы **С.С.Собянин**

Схема границ объекта природного комплекса № 41 Северо-Западного административного округа города Москвы «Спорткомплекс на Химкинском водохранилище по Лодочной ул.»



Приложение 2
к постановлению Правительства Москвы
от 12 марта 2025 г. № 486-ПП

Внесение изменения в приложение 1 к постановлению Правительства Москвы от 19 января 1999 г. № 38

ПЕРЕЧЕНЬ ТЕРРИТОРИЙ ПРИРОДНОГО КОМПЛЕКСА Г. МОСКВЫ
(кроме особо охраняемых природных территорий и объектов Природного комплекса Центрального административного округа)

№ объекта	Наименование объекта Природного комплекса	Режим регулирования градостроительной деятельности	Площадь**, га
1	2	3	4
СЕВЕРО-ЗАПАДНЫЙ АО			
41	Спорткомплекс на Химкинском водохранилище по Лодочной ул.	Озелененная территория общего пользования	1,13

Об объектах природного комплекса Юго-Западного административного округа города Москвы

Постановление Правительства Москвы от 12 марта 2025 года № 487-ПП

В соответствии с законами города Москвы от 25 июня 2008 г. № 28 «Градостроительный кодекс города Москвы» и от 5 мая 2010 г. № 17 «О Генеральном плане города Москвы», в связи с изменением градостроительной ситуации **Правительство Москвы постановляет:**

1. Изменить границы объекта природного комплекса № 37 Юго-Западного административного округа города Москвы «Коробовские сады», исключив из его состава участок территории площадью 2,68 га, согласно приложению 1 к настоящему постановлению.

2. Изменить границы объекта природного комплекса № 121 Юго-Западного административного округа города Москвы «Пойма руч. Висенской в усадьбе Захарьино-Знаменское (Щербинка)», исключив из его состава участок территории площадью 0,75 га, согласно приложению 2 к настоящему постановлению.

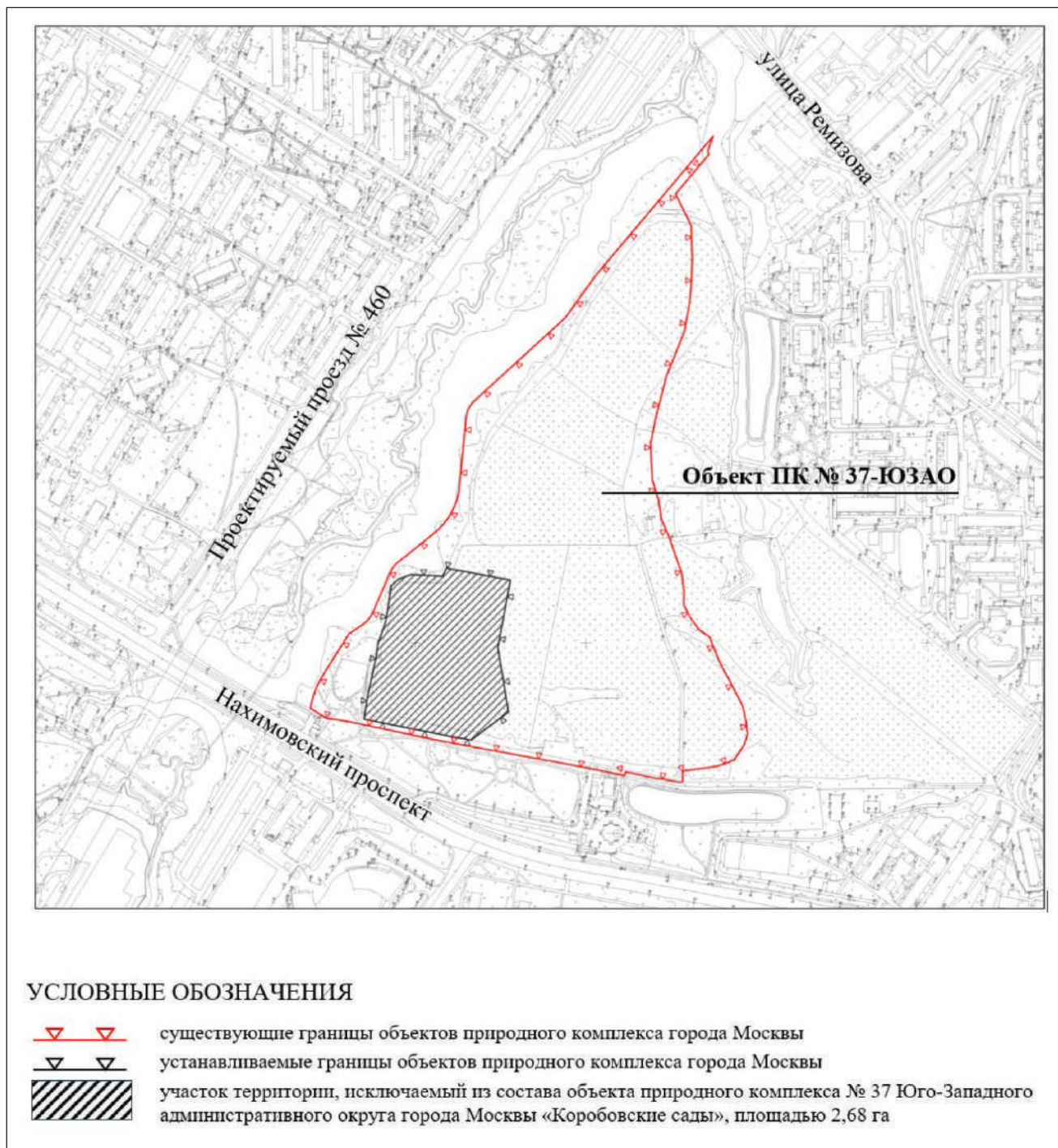
3. Внести изменения в постановление Правительства Москвы от 19 января 1999 г. № 38 «О проектных предложениях по установлению границ Природного комплекса с их описанием и закреплением актами красных линий» (в редакции постановлений Правительства Москвы от 10 декабря 2019 г. № 1659-ПП, от 10 августа 2021 г. № 1251-ПП), изложив пункты 37, 121 раздела «Юго-Западный АО» приложения 1 к постановлению в редакции согласно приложению 3 к настоящему постановлению.

4. Контроль за выполнением настоящего постановления возложить на заместителя Мэра Москвы в Правительстве Москвы по вопросам градостроительной политики и строительства Ефимова В.В.

Мэр Москвы **С.С.Собянин**

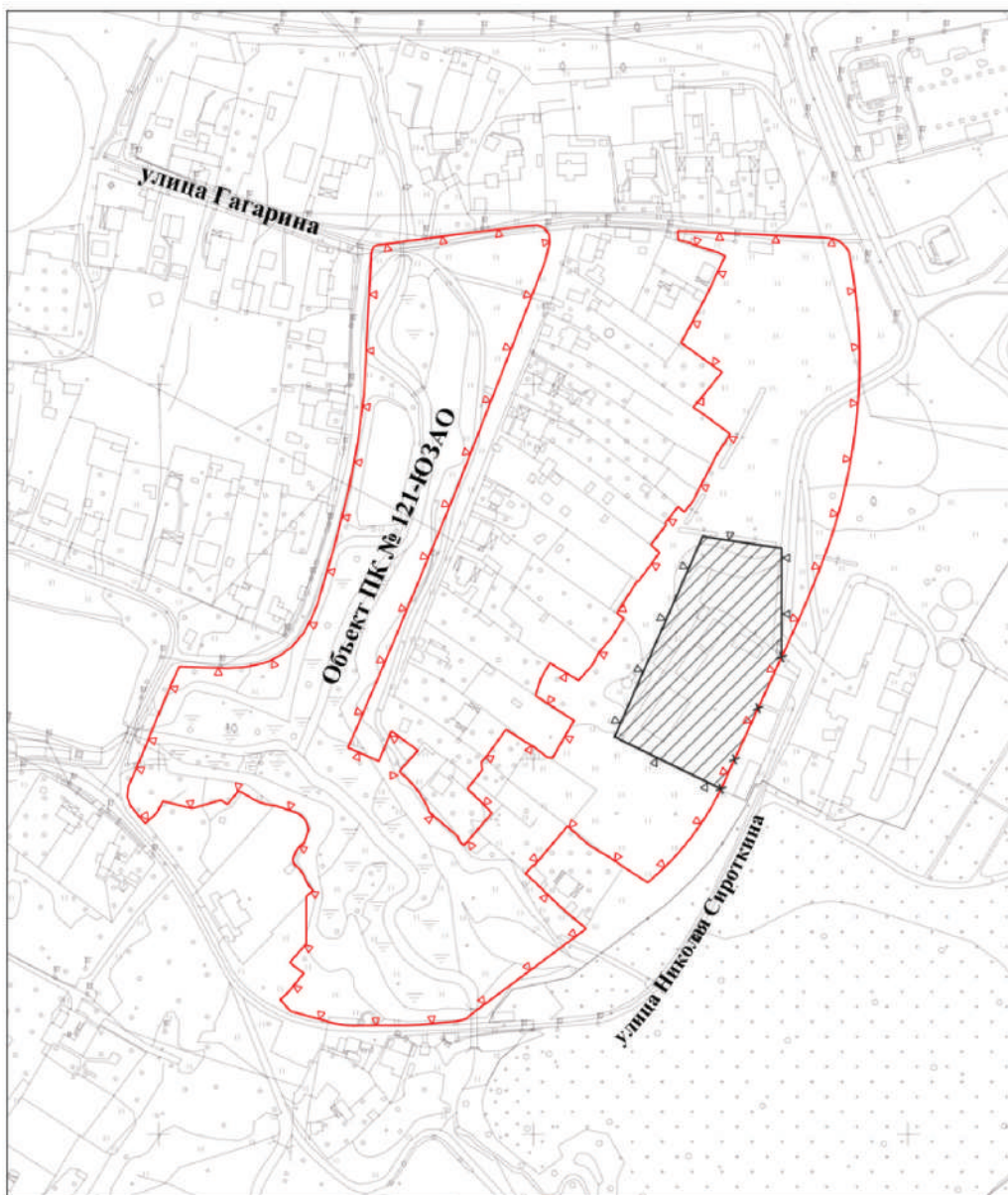
Приложение 1
к постановлению Правительства Москвы
от 12 марта 2025 г. № 487-ПП

**Схема границ объекта природного комплекса № 37 Юго-Западного административного округа
города Москвы «Коробовские сады»**







Приложение 2
к постановлению Правительства Москвы
от 12 марта 2025 г. № 487-ПП

Схема границ объекта природного комплекса № 121 Юго-Западного административного округа города Москвы
«Пойма руч. Висенской в усадьбе Захарьино-Знаменское (Щербинка)»



УСЛОВНЫЕ ОБОЗНАЧЕНИЯ

-  существующие границы объектов природного комплекса города Москвы
-  отменяемые границы объектов природного комплекса города Москвы
-  устанавливаемые границы объектов природного комплекса города Москвы
-  участок территории, исключаемый из состава объекта природного комплекса № 121 Юго-Западного административного округа города Москвы «Пойма руч. Висенской в усадьбе Захарьино-Знаменское (Щербинка)», площадью 0,75 га

Приложение 3
к постановлению Правительства Москвы
от 12 марта 2025 г. № 487-ПП

Внесение изменений в приложение 1 к постановлению Правительства Москвы от 19 января 1999 г. № 38

ПЕРЕЧЕНЬ ТЕРРИТОРИЙ ПРИРОДНОГО КОМПЛЕКСА Г. МОСКВЫ
(кроме особо охраняемых природных территорий и объектов Природного комплекса Центрального административного округа)

№ объекта	Наименование объекта Природного комплекса	Режим регулирования градостроительной деятельности	Площадь**, га
1	2	3	4
ЮГО-ЗАПАДНЫЙ АО			
37	Коробовские сады	Озелененная территория ограниченного пользования	14,79
121	Пойма руч. Висенской в усадьбе Захарьино-Знаменское (Щербинка)	Озелененная территория общего пользования	6,18

О внесении изменений в постановление Правительства Москвы от 28 марта 2017 г. № 120-ПП

Постановление Правительства Москвы от 12 марта 2025 года № 488-ПП

В соответствии с Градостроительным кодексом Российской Федерации, Законом города Москвы от 25 июня 2008 г. № 28 «Градостроительный кодекс города Москвы», постановлениями Правительства Москвы от 7 апреля 2009 г. № 270-ПП «О создании Городской комиссии по вопросам градостроительства, землепользования и застройки при Правительстве Москвы и об утверждении положений о Городской и окружной комиссиях по вопросам градостроительства, землепользования и застройки при Правительстве Москвы», от 22 марта 2022 г. № 438-ПП «О реализации положений пункта 2 статьи 7 Федерального закона от 14 марта 2022 г. № 58-ФЗ «О внесении изменений в отдельные законодательные акты Российской Федерации» **Правительство Москвы постановляет:**

1. Внести изменения в постановление Правительства Москвы от 28 марта 2017 г. № 120-ПП «Об утверждении правил землепользования и застройки города Москвы»:

1.1. Изображение территориальной зоны на карте градостроительного зонирования «Границы территориальных зон и виды разрешенного использования земельных участков и объектов капитального строительства. Северо-Восточный административный округ города Москвы» раздела 1 книги 4 территориальной части правил землепользования и застройки приложения к постановлению изменить согласно приложению 1 к настоящему постановлению.

1.2. Раздел 3 книги 4 территориальной части правил землепользования и застройки приложения к постановлению дополнить пунктом в редакции согласно приложению 2 к настоящему постановлению.

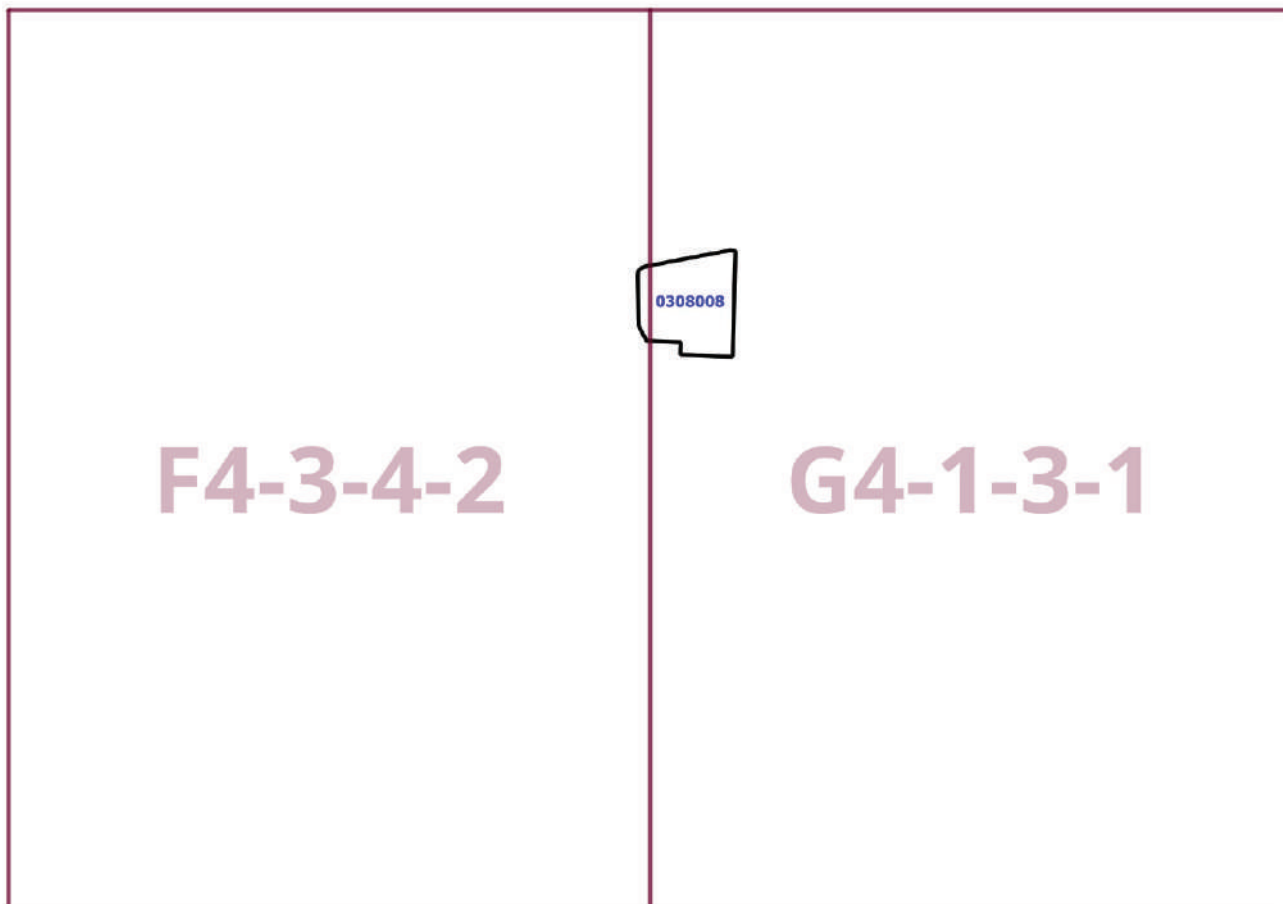
2. Контроль за выполнением настоящего постановления возложить на заместителя Мэра Москвы в Правительстве Москвы по вопросам градостроительной политики и строительства Ефимова В.В.

Мэр Москвы **С.С.Собянин**

Приложение 1
к постановлению Правительства Москвы
от 12 марта 2025 г. № 488-ПП

**Внесение изменения в приложение к постановлению Правительства Москвы
от 28 марта 2017 г. № 120-ПП**

Книга 4
Карта градостроительного зонирования
Границы территориальных зон и виды разрешенного использования
земельных участков и объектов капитального строительства
Северо-Восточный административный округ города Москвы



**Внесение изменения в приложение к постановлению Правительства Москвы
от 28 марта 2017 г. № 120-ПП**

Книга 4
Северо-Восточный административный округ города Москвы

№ п/п	Районы	Номер территориальной зоны	Коды видов разрешенного использования земельных участков и объектов капитального строительства
61	Марфино	0308008	2.7.1, 3.2.2, 3.2.3, 3.3, 3.4.1, 3.5.1, 3.5.2, 3.6.1, 3.8.1, 3.10.1, 4.1, 4.4, 4.5, 4.6, 4.8.1, 4.9, 4.9.2, 4.10, 5.1.2, 5.1.3, 5.1.4, 5.1.5, 6.9, 12.0.1, 12.0.2

**О внесении изменений в постановление Правительства Москвы
от 28 марта 2017 г. № 120-ПП**

Постановление Правительства Москвы от 12 марта 2025 года № 490-ПП

В соответствии с Градостроительным кодексом Российской Федерации, Законом города Москвы от 25 июня 2008 г. № 28 «Градостроительный кодекс города Москвы», постановлениями Правительства Москвы от 7 апреля 2009 г. № 270-ПП «О создании Городской комиссии по вопросам градостроительства, землепользования и застройки при Правительстве Москвы и об утверждении положений о Городской и окружной комиссиях по вопросам градостроительства, землепользования и застройки при Правительстве Москвы», от 22 марта 2022 г. № 438-ПП «О реализации положений пункта 2 статьи 7 Федерального закона от 14 марта 2022 г. № 58-ФЗ «О внесении изменений в отдельные законодательные акты Российской Федерации» **Правительство Москвы постановляет:**

1. Внести изменения в постановление Правительства Москвы от 28 марта 2017 г. № 120-ПП «Об утверждении правил землепользования и застройки города Москвы»:

1.1. Карту градостроительного зонирования «Границы территориальных зон и виды разрешенного использования земельных участков и объектов капитального строительства. Северный административный округ города Москвы» раздела 1 книги 3 территориальной части правил землепользования и застройки приложения к постановлению дополнить изображением территориальной зоны согласно приложению 1 к настоящему постановлению.

1.2. Карту градостроительного зонирования «Границы территориальных зон, подзон территориальных зон и предельные параметры разрешенного строительства, реконструкции объектов капитального строительства. Северный административный округ города Москвы» раздела 1 книги 3 территориальной части правил землепользования и застройки приложения к постановлению дополнить изображением территориальной зоны согласно приложению 2 к настоящему постановлению.

1.3. Раздел 2 книги 3 территориальной части правил землепользования и застройки приложения к постановлению дополнить подразделом в редакции согласно приложению 3 к настоящему постановлению.

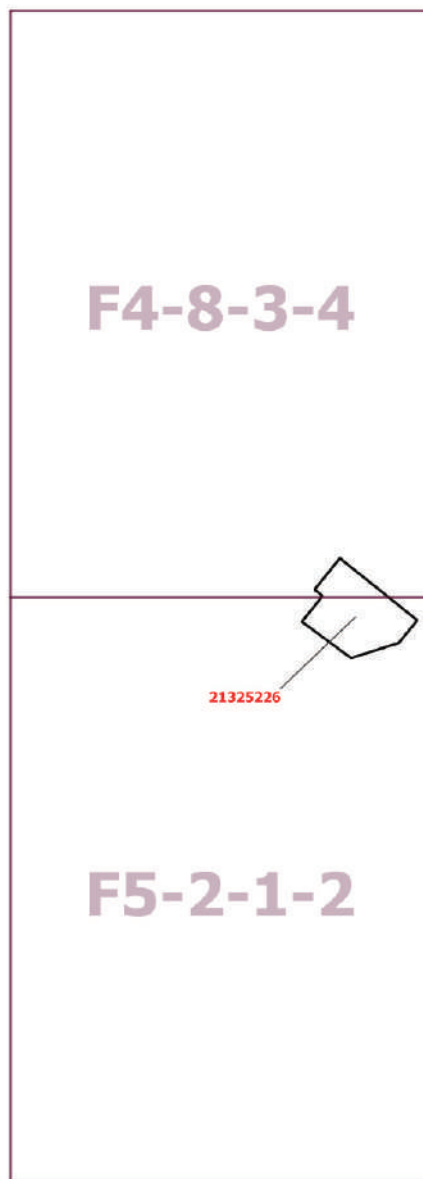
2. Контроль за выполнением настоящего постановления возложить на заместителя Мэра Москвы в Правительстве Москвы по вопросам градостроительной политики и строительства Ефимова В.В.

Мэр Москвы **С.С.Собянин**

Приложение 1
к постановлению Правительства Москвы
от 12 марта 2025 г. № 490-ПП

**Внесение изменения в приложение к постановлению Правительства Москвы
от 28 марта 2017 г. № 120-ПП**

Книга 3
Карта градостроительного зонирования
Границы территориальных зон и виды разрешенного использования
земельных участков и объектов капитального строительства
Северный административный округ города Москвы



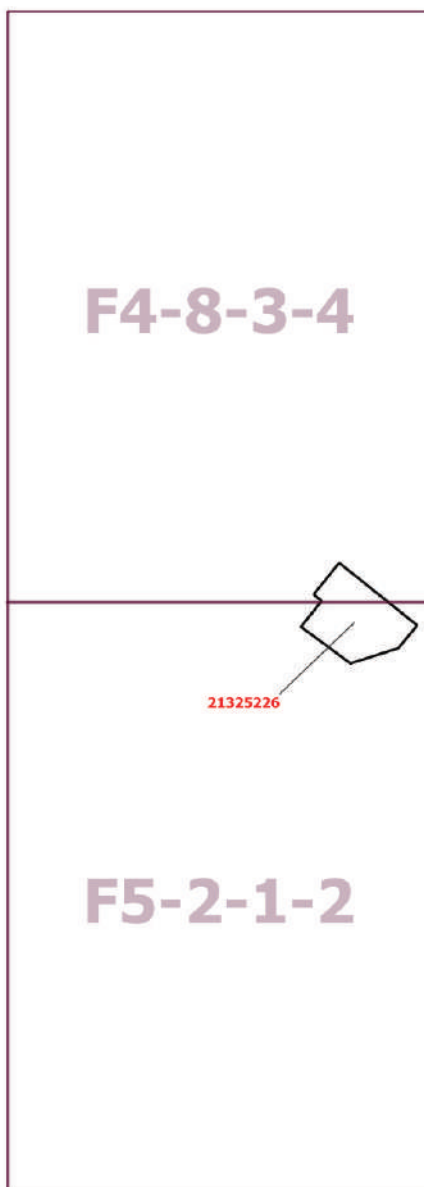
Приложение 2
к постановлению Правительства Москвы
от 12 марта 2025 г. № 490-ПП

**Внесение изменения в приложение к постановлению Правительства Москвы
от 28 марта 2017 г. № 120-ПП**

Книга 3

Карта градостроительного зонирования

Границы территориальных зон, подзон территориальных зон и предельные параметры
разрешенного строительства, реконструкции объектов капитального строительства
Северный административный округ города Москвы



Приложение 3
к постановлению Правительства Москвы
от 12 марта 2025 г. № 490-ПП

**Внесение изменения в приложение к постановлению Правительства Москвы
от 28 марта 2017 г. № 120-ПП**

Книга 3
Северный административный округ города Москвы

Пункт 763

Территориальная зона	21325226
Основные виды разрешенного использования	3.4.1. Амбулаторно-поликлиническое обслуживание
Условно разрешенные виды использования	
Вспомогательные виды	
Максимальный процент застройки (%)	Не установлен
Высота застройки (м)	Не установлена
Плотность застройки (тыс.кв.м/га)	Не установлена
Минимальные и (или) максимальные размеры земельных участков (га)	
Иные показатели	Общая площадь здания – 7 080,91 кв.м

**О внесении изменений в постановление Правительства Москвы
от 28 марта 2017 г. № 120-ПП**

Постановление Правительства Москвы от 13 марта 2025 года № 492-ПП

В соответствии с Градостроительным кодексом Российской Федерации, Законом города Москвы от 25 июня 2008 г. № 28 «Градостроительный кодекс города Москвы», постановлениями Правительства Москвы от 7 апреля 2009 г. № 270-ПП «О создании Городской комиссии по вопросам градостроительства, землепользования и застройки при Правительстве Москвы и об утверждении положений о Городской и окружной комиссиях по вопросам градостроительства, землепользования и застройки при Правительстве Москвы», от 22 марта 2022 г. № 438-ПП «О реализации положений пункта 2 статьи 7 Федерального закона от 14 марта 2022 г. № 58-ФЗ «О внесении изменений в отдельные законодательные акты Российской Федерации» **Правительство Москвы постановляет:**

1. Внести изменения в постановление Правительства Москвы от 28 марта 2017 г. № 120-ПП «Об утверждении правил землепользования и застройки города Москвы»:

1.1. Изображение территориальной зоны на карте градостроительного зонирования «Границы территориальных зон и виды разрешенного использования земельных участков и объектов капитального строительства. Западный административный округ города Москвы» раздела 1 книги 9 территориальной части

правил землепользования и застройки приложения к постановлению изменить согласно приложению 1 к настоящему постановлению.

1.2. Изображение территориальной зоны на карте градостроительного зонирования «Границы территориальных зон, подзон территориальных зон и предельные параметры разрешенного строительства, реконструкции объектов капитального строительства. Западный административный округ города Москвы» раздела 1 книги 9 территориальной части правил землепользования и застройки приложения к постановлению изменить согласно приложению 2 к настоящему постановлению.

1.3. Подраздел «Пункт 86» раздела 2 книги 9 территориальной части правил землепользования и застройки приложения к постановлению признать утратившим силу.

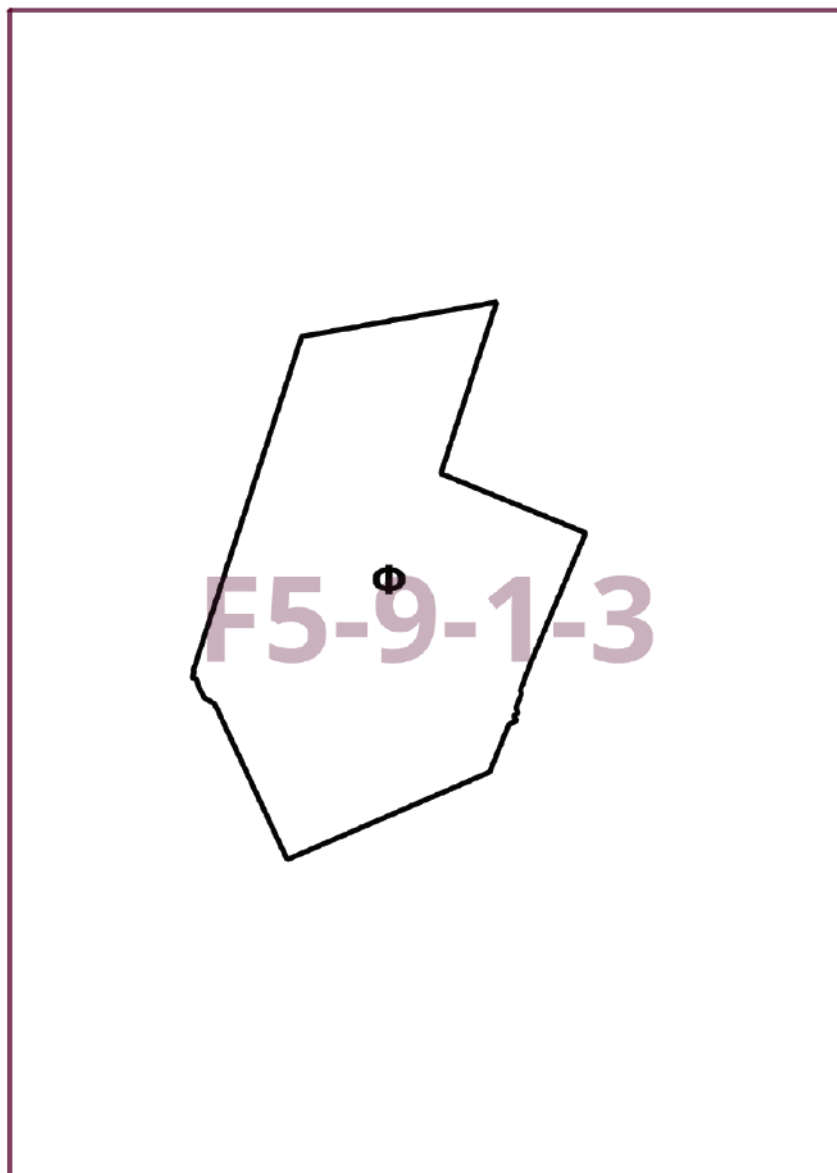
2. Контроль за выполнением настоящего постановления возложить на заместителя Мэра Москвы в Правительстве Москвы по вопросам градостроительной политики и строительства Ефимова В.В.

Мэр Москвы **С.С.Собянин**

Приложение 1
к постановлению Правительства Москвы
от 13 марта 2025 г. № 492-ПП

**Внесение изменения в приложение к постановлению Правительства Москвы
от 28 марта 2017 г. № 120-ПП**

Книга 9
Карта градостроительного зонирования
Границы территориальных зон и виды разрешенного использования
земельных участков и объектов капитального строительства
Западный административный округ города Москвы



Приложение 2
к постановлению Правительства Москвы
от 13 марта 2025 г. № 492-ПП

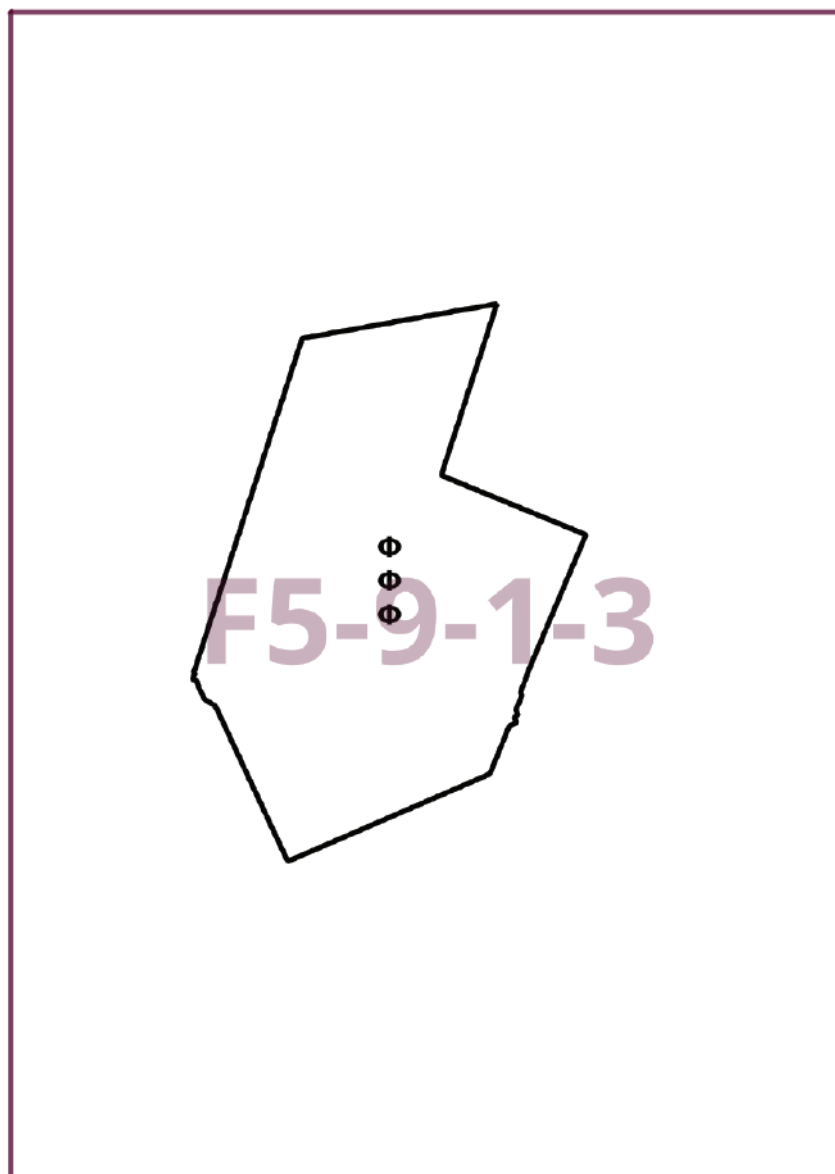
**Внесение изменения в приложение к постановлению Правительства Москвы
от 28 марта 2017 г. № 120-ПП**

Книга 9

Карта градостроительного зонирования

Границы территориальных зон, подзон территориальных зон и предельные параметры
разрешенного строительства, реконструкции объектов капитального строительства

Западный административный округ города Москвы



О внесении изменений в постановление Правительства Москвы от 28 марта 2017 г. № 120-ПП

Постановление Правительства Москвы от 13 марта 2025 года № 493-ПП

В соответствии с Градостроительным кодексом Российской Федерации, Законом города Москвы от 25 июня 2008 г. № 28 «Градостроительный кодекс города Москвы», постановлениями Правительства Москвы от 7 апреля 2009 г. № 270-ПП «О создании Городской комиссии по вопросам градостроительства, землепользования и застройки при Правительстве Москвы и об утверждении положений о Городской и окружной комиссиях по вопросам градостроительства, землепользования и застройки при Правительстве Москвы», от 22 марта 2022 г. № 438-ПП «О реализации положений пункта 2 статьи 7 Федерального закона от 14 марта 2022 г. № 58-ФЗ «О внесении изменений в отдельные законодательные акты Российской Федерации» **Правительство Москвы постановляет:**

1. Внести изменения в постановление Правительства Москвы от 28 марта 2017 г. № 120-ПП «Об утверждении правил землепользования и застройки города Москвы»:

1.1. Изображение территориальной зоны на карте градостроительного зонирования «Границы территориальных зон и виды разрешенного использования земельных участков и объектов капитального строительства. Северо-Западный административный округ города Москвы» раздела 1 книги 10 территориальной части правил землепользования и застройки приложения к постановлению изменить согласно приложению 1 к настоящему постановлению.

1.2. Изображение территориальной зоны на карте градостроительного зонирования «Границы территориальных зон, подзон территориальных зон и предельные параметры разрешенного строительства, реконструкции объектов капитального строительства. Северо-Западный административный округ города Москвы» раздела 1 книги 10 территориальной части правил землепользования и застройки приложения к постановлению изменить согласно приложению 2 к настоящему постановлению.

1.3. Пункт 30 раздела 3 книги 10 территориальной части правил землепользования и застройки приложения к постановлению изложить в редакции согласно приложению 3 к настоящему постановлению.

1.4. Изображение территории 1972 на карте градостроительного зонирования «Территории, в границах которых предусматривается осуществление деятельности по комплексному развитию территории» раздела 1 книги 14 территориальной части правил землепользования и застройки приложения к постановлению исключить.

1.5. В названии «Комплексное развитие территорий» подраздела «Пункт 124» раздела 2 книги 14 территориальной части правил землепользования и застройки приложения к постановлению цифры «1972,» исключить.

2. Контроль за выполнением настоящего постановления возложить на заместителя Мэра Москвы в Правительстве Москвы по вопросам градостроительной политики и строительства Ефимова В.В.

Мэр Москвы **С.С.Собянин**

Приложение 1
к постановлению Правительства Москвы
от 13 марта 2025 г. № 493-ПП

Внесение изменения в приложение к постановлению Правительства Москвы
от 28 марта 2017 г. № 120-ПП

Книга 10
Карта градостроительного зонирования
Границы территориальных зон и виды разрешенного использования
земельных участков и объектов капитального строительства
Северо-Западный административный округ города Москвы



Приложение 2
к постановлению Правительства Москвы
от 13 марта 2025 г. № 493-ПП

**Внесение изменения в приложение к постановлению Правительства Москвы
от 28 марта 2017 г. № 120-ПП**

Книга 10

Карта градостроительного зонирования

Границы территориальных зон, подзон территориальных зон и предельные параметры
разрешенного строительства, реконструкции объектов капитального строительства
Северо-Западный административный округ города Москвы



Приложение 3
к постановлению Правительства Москвы
от 13 марта 2025 г. № 493-ПП

**Внесение изменения в приложение к постановлению Правительства Москвы
от 28 марта 2017 г. № 120-ПП**

Книга 10
Северо-Западный административный округ города Москвы

№ пункта	Районы	Номер территориальной зоны	Коды видов разрешенного использования земельных участков и объектов капитального строительства
30	Покровское-Стрешнево	0903003–0903019, 0903021–0903045, 0903047, 0903048, 0903050	1.14, 1.15, 1.17, 1.18, 2.7.1, 3.1, 3.1.1, 3.1.2, 3.2.2, 3.2.3, 3.3, 3.4, 3.4.1, 3.4.2, 3.4.3, 3.5, 3.5.1, 3.5.2, 3.6, 3.6.1, 3.6.2, 3.6.3, 3.7, 3.7.1, 3.7.2, 3.8, 3.8.1, 3.8.2, 3.9, 3.9.1, 3.9.2, 3.9.3, 3.10.1, 4.1, 4.2, 4.3, 4.4, 4.5, 4.6, 4.8.1, 4.9, 4.9.1.1, 4.9.1.3, 4.9.1.4, 4.10, 5.1.1, 5.1.2, 5.1.3, 5.1.4, 5.1.5, 5.1.6, 5.4, 5.5, 6.0, 6.2.1, 6.3, 6.3.1, 6.4, 6.5, 6.6, 6.7, 6.8, 6.10, 6.11, 6.12, 7.0, 7.1, 7.2, 7.2.1, 7.2.2, 7.2.3, 7.3, 7.4, 7.5, 7.6, 8.0, 8.1, 8.3, 8.4, 9.0, 9.1, 9.3, 11.1, 11.2, 11.3, 12.0, 12.0.1, 12.0.2

**О внесении изменения в постановление Правительства Москвы
от 28 марта 2017 г. № 120-ПП**

Постановление Правительства Москвы от 13 марта 2025 года № 495-ПП

В соответствии с Градостроительным кодексом Российской Федерации, Законом города Москвы от 25 июня 2008 г. № 28 «Градостроительный кодекс города Москвы», постановлениями Правительства Москвы от 7 апреля 2009 г. № 270-ПП «О создании Городской комиссии по вопросам градостроительства, землепользования и застройки при Правительстве Москвы и об утверждении положений о Городской и окружной комиссиях по вопросам градостроительства, землепользования и застройки при Правительстве Москвы», от 22 марта 2022 г. № 438-ПП «О реализации положений пункта 2 статьи 7 Федерального закона от 14 марта 2022 г. № 58-ФЗ «О внесении изменений в отдельные законодательные акты Российской Федерации» **Правительство Москвы постановляет:**

1. Внести изменение в постановление Правительства Москвы от 28 марта 2017 г. № 120-ПП «Об утверждении правил землепользования и застройки города Москвы», изменив изображение территориальной зоны на карте градостроительного зонирования «Границы территориальных зон, подзон территориальных зон и предельные параметры разрешенного строительства, реконструкции объектов капитального строительства. Западный административный округ города Москвы» раздела 1 книги 9 территориальной части правил землепользования и застройки приложения к постановлению согласно приложению к настоящему постановлению.

2. Контроль за выполнением настоящего постановления возложить на заместителя Мэра Москвы в Правительстве Москвы по вопросам градостроительной политики и строительства Ефимова В.В.

Мэр Москвы **С.С.Собянин**

Приложение
к постановлению Правительства Москвы
от 13 марта 2025 г. № 495-ПП

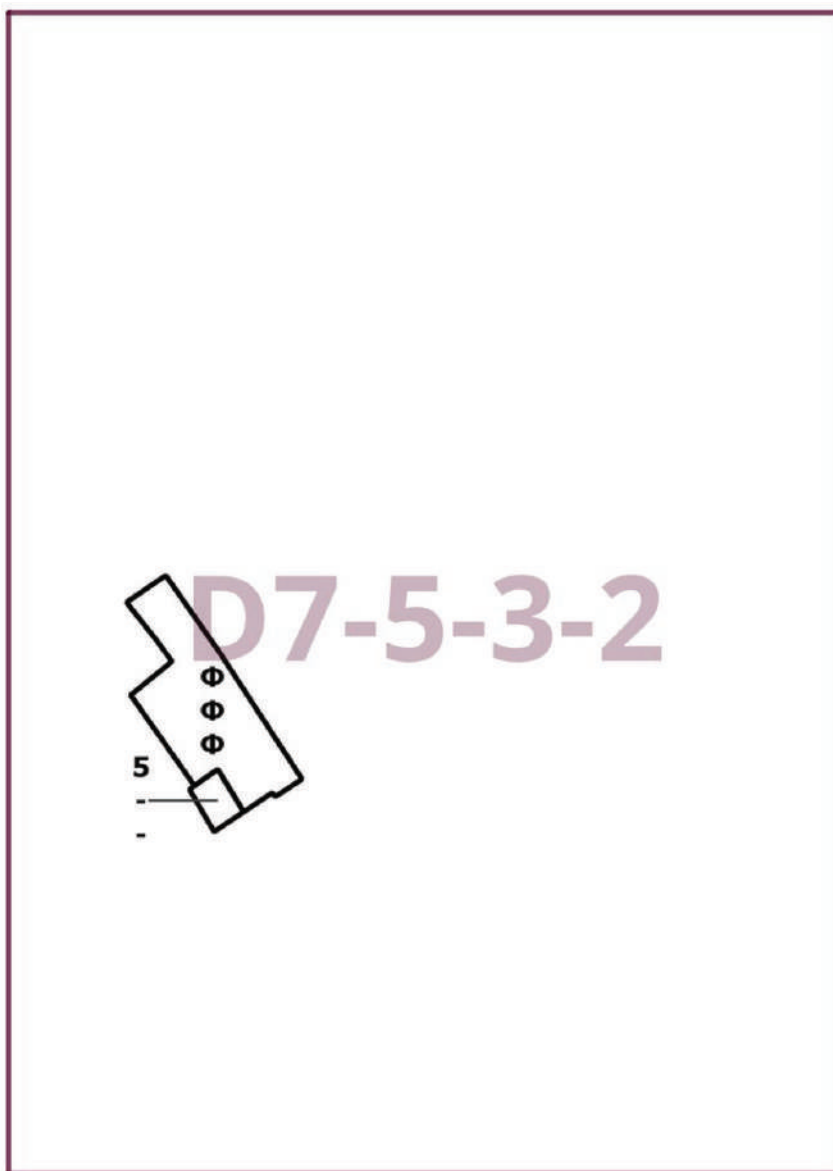
**Внесение изменения в приложение к постановлению Правительства Москвы
от 28 марта 2017 г. № 120-ПП**

Книга 9

Карта градостроительного зонирования

Границы территориальных зон, подзон территориальных зон и предельные параметры
разрешенного строительства, реконструкции объектов капитального строительства

Западный административный округ города Москвы



О внесении изменений в постановление Правительства Москвы от 28 марта 2017 г. № 120-ПП

Постановление Правительства Москвы от 13 марта 2025 года № 496-ПП

В соответствии с Градостроительным кодексом Российской Федерации, Законом города Москвы от 25 июня 2008 г. № 28 «Градостроительный кодекс города Москвы», постановлениями Правительства Москвы от 7 апреля 2009 г. № 270-ПП «О создании Городской комиссии по вопросам градостроительства, землепользования и застройки при Правительстве Москвы и об утверждении положений о Городской и окружной комиссиях по вопросам градостроительства, землепользования и застройки при Правительстве Москвы», от 22 марта 2022 г. № 438-ПП «О реализации положений пункта 2 статьи 7 Федерального закона от 14 марта 2022 г. № 58-ФЗ «О внесении изменений в отдельные законодательные акты Российской Федерации» **Правительство Москвы постановляет:**

1. Внести изменения в постановление Правительства Москвы от 28 марта 2017 г. № 120-ПП «Об утверждении правил землепользования и застройки города Москвы»:

1.1. Карту градостроительного зонирования «Границы территориальных зон и виды разрешенного использования земельных участков и объектов капитального строительства. Центральный административный округ города Москвы» раздела 1 книги 2 территориальной части правил землепользования и застройки приложения к постановлению дополнить изображениями территориальных зон согласно приложению 1 к настоящему постановлению.

1.2. Карту градостроительного зонирования «Границы территориальных зон, подзон территориальных зон и предельные параметры разрешенного строительства, реконструкции объектов капитального строительства. Центральный административный округ города Москвы» раздела 1 книги 2 территориальной части правил землепользования и застройки приложения к постановлению дополнить изображениями территориальных зон согласно приложению 2 к настоящему постановлению.

1.3. Раздел 2 книги 2 территориальной части правил землепользования и застройки приложения к постановлению дополнить подразделами в редакции согласно приложению 3 к настоящему постановлению.

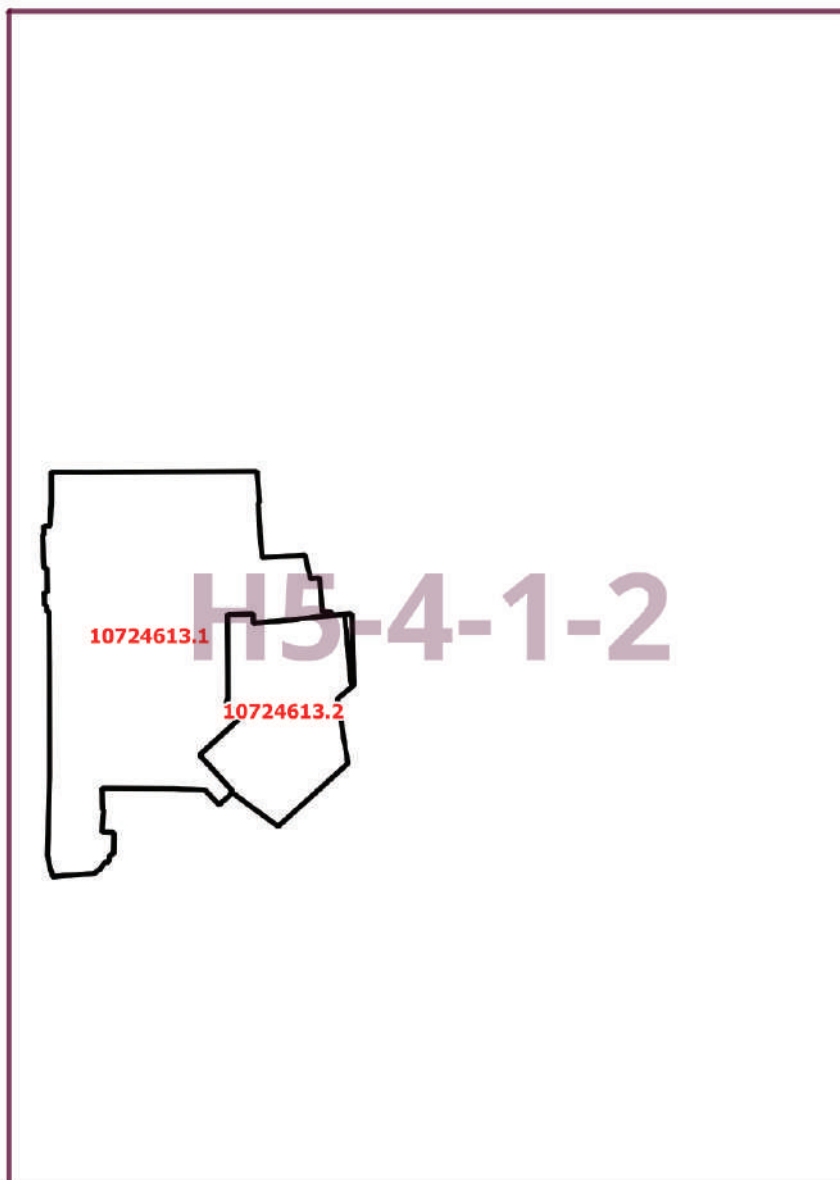
2. Контроль за выполнением настоящего постановления возложить на заместителя Мэра Москвы в Правительстве Москвы по вопросам градостроительной политики и строительства Ефимова В.В.

Мэр Москвы **С.С.Собянин**

Приложение 1
к постановлению Правительства Москвы
от 13 марта 2025 г. № 496-ПП

**Внесение изменений в приложение к постановлению Правительства Москвы
от 28 марта 2017 г. № 120-ПП**

Книга 2
Карта градостроительного зонирования
Границы территориальных зон и виды разрешенного использования
земельных участков и объектов капитального строительства
Центральный административный округ города Москвы



Приложение 2
к постановлению Правительства Москвы
от 13 марта 2025 г. № 496-ПП

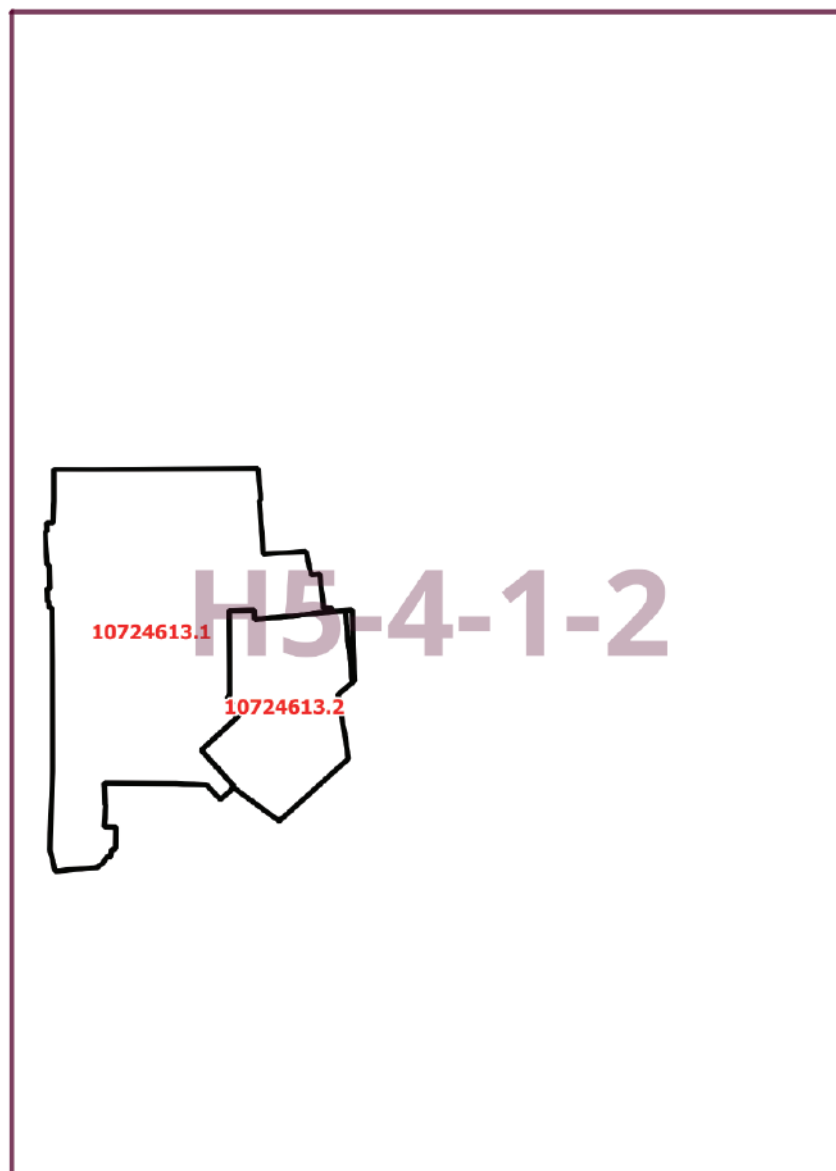
**Внесение изменений в приложение к постановлению Правительства Москвы
от 28 марта 2017 г. № 120-ПП**

Книга 2

Карта градостроительного зонирования

Границы территориальных зон, подзон территориальных зон и предельные параметры
разрешенного строительства, реконструкции объектов капитального строительства

Центральный административный округ города Москвы



Приложение 3
к постановлению Правительства Москвы
от 13 марта 2025 г. № 496-ПП

**Внесение изменений в приложение к постановлению Правительства Москвы
от 28 марта 2017 г. № 120-ПП**

Книга 2
Центральный административный округ города Москвы

Пункт 1293

Территориальная зона	10724613.2
Основные виды разрешенного использования	2.6. Многоэтажная жилая застройка (высотная застройка). 2.7. Обслуживание жилой застройки. 2.7.1. Хранение автотранспорта. 4.1. Деловое управление. 4.2. Объекты торговли (торговые центры, торгово-развлекательные центры (комплексы)). 4.4. Магазины. 4.5. Банковская и страховая деятельность. 4.6. Общественное питание. 4.9. Служебные гаражи. 5.1.2. Обеспечение занятий спортом в помещениях. 12.0.1. Улично-дорожная сеть. 12.0.2. Благоустройство территории
Условно разрешенные виды использования	
Вспомогательные виды	
Максимальный процент застройки (%)	Не установлен
Высота застройки (м)	Не установлена
Плотность застройки (тыс.кв.м/га)	Не установлена
Минимальные и (или) максимальные размеры земельных участков (га)	
Иные показатели	Суммарная поэтажная площадь объектов в габаритах наружных стен – 37 900 кв.м, в том числе: – жилая часть – 33 300 кв.м; – нежилая часть – 4 600 кв.м, из них минимальные параметры общественной застройки: культура – 110 кв.м, спортивные объекты – 233 кв.м, торговля – 200 кв.м, бытовое обслуживание – 73 кв.м, общественное питание – 87 кв.м

Пункт 1294

Территориальная зона	10724613.1
Основные виды разрешенного использования	2.1.1. Малоэтажная многоквартирная жилая застройка. 2.7. Обслуживание жилой застройки. 2.7.1. Хранение автотранспорта. 4.1. Деловое управление. 4.2. Объекты торговли (торговые центры, торгово-развлекательные центры (комплексы)). 4.4. Магазины. 4.5. Банковская и страховая деятельность. 4.6. Общественное питание. 4.9. Служебные гаражи. 5.1.2. Обеспечение занятий спортом в помещениях. 12.0.1. Улично-дорожная сеть. 12.0.2. Благоустройство территории

Условно разрешенные виды использования	
Вспомогательные виды	
Максимальный процент застройки (%)	По фактическому использованию
Высота застройки (м)	По фактическому использованию
Плотность застройки (тыс.кв.м/га)	По фактическому использованию
Минимальные и (или) максимальные размеры земельных участков (га)	
Иные показатели	Общая площадь сохраняемых объектов – по существующему положению

О внесении изменений в постановление Правительства Москвы от 28 марта 2017 г. № 120-ПП

Постановление Правительства Москвы от 13 марта 2025 года № 499-ПП

В соответствии с Градостроительным кодексом Российской Федерации, Законом города Москвы от 25 июня 2008 г. № 28 «Градостроительный кодекс города Москвы», постановлениями Правительства Москвы от 7 апреля 2009 г. № 270-ПП «О создании Городской комиссии по вопросам градостроительства, землепользования и застройки при Правительстве Москвы и об утверждении положений о Городской и окружной комиссиях по вопросам градостроительства, землепользования и застройки при Правительстве Москвы», от 22 марта 2022 г. № 438-ПП «О реализации положений пункта 2 статьи 7 Федерального закона от 14 марта 2022 г. № 58-ФЗ «О внесении изменений в отдельные законодательные акты Российской Федерации» **Правительство Москвы постановляет:**

1. Внести изменения в постановление Правительства Москвы от 28 марта 2017 г. № 120-ПП «Об утверждении правил землепользования и застройки города Москвы»:

1.1. Карту градостроительного зонирования «Границы территориальных зон и виды разрешенного использования земельных участков и объектов капитального строительства. Западный административный округ города Москвы» раздела 1 книги 9 территориальной части правил землепользования и застройки приложения к постановлению дополнить изображением территориальной зоны согласно приложению 1 к настоящему постановлению.

1.2. Карту градостроительного зонирования «Границы территориальных зон, подзон территориальных зон и предельные параметры разрешенного строительства, реконструкции объектов капитального строительства. Западный административный округ города Москвы» раздела 1 книги 9 территориальной части правил землепользования и застройки приложения к постановлению дополнить изображением территориальной зоны согласно приложению 2 к настоящему постановлению.

1.3. Изображение территории на карте градостроительного зонирования «Территории, в границах которых предусматривается осуществление деятельности по комплексному развитию территории» раздела 1 книги 14 территориальной части правил землепользования и застройки приложения к постановлению изменить согласно приложению 3 к настоящему постановлению.

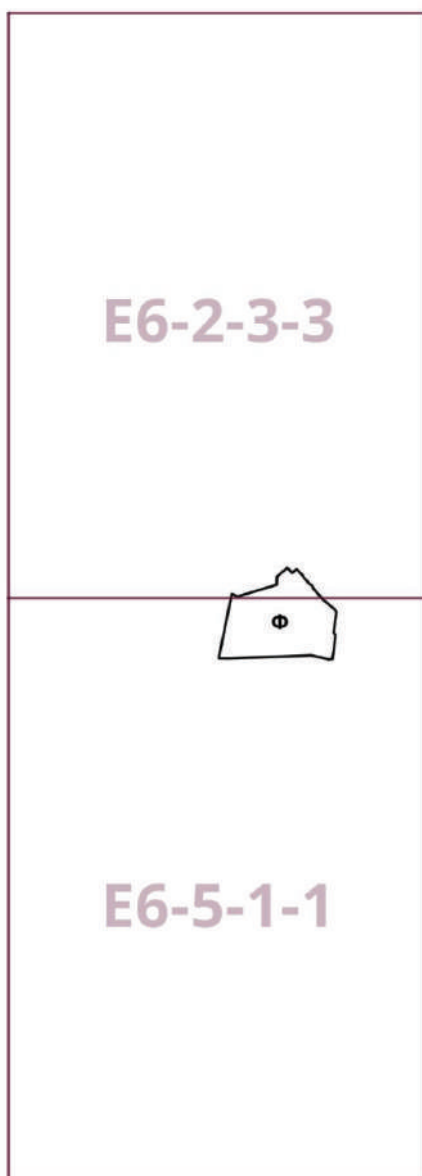
2. Контроль за выполнением настоящего постановления возложить на заместителя Мэра Москвы в Правительстве Москвы по вопросам градостроительной политики и строительства Ефимова В.В.

Мэр Москвы **С.С.Собянин**

Приложение 1
к постановлению Правительства Москвы
от 13 марта 2025 г. № 499-ПП

**Внесение изменения в приложение к постановлению Правительства Москвы
от 28 марта 2017 г. № 120-ПП**

Книга 9
Карта градостроительного зонирования
Границы территориальных зон и виды разрешенного использования
земельных участков и объектов капитального строительства
Западный административный округ города Москвы



Приложение 2
*к постановлению Правительства Москвы
от 13 марта 2025 г. № 499-ПП*

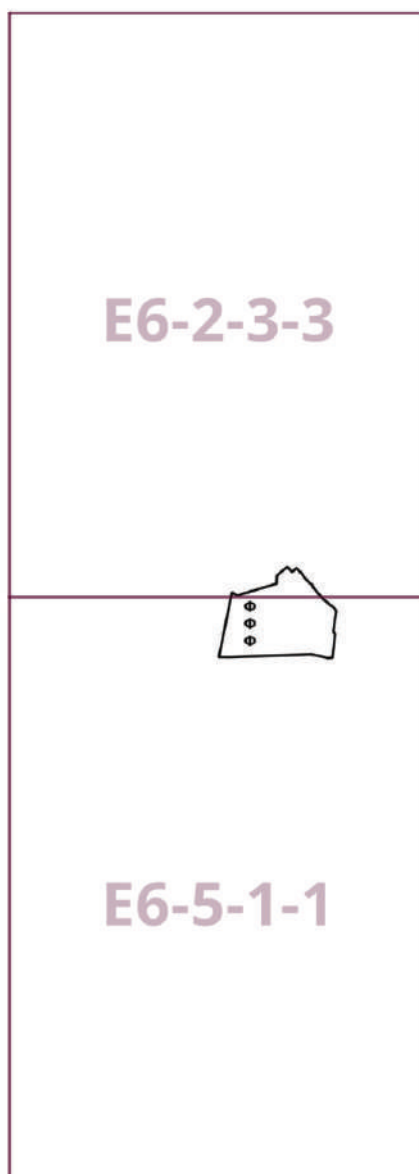
**Внесение изменения в приложение к постановлению Правительства Москвы
от 28 марта 2017 г. № 120-ПП**

Книга 9

Карта градостроительного зонирования

Границы территориальных зон, подзон территориальных зон и предельные параметры
разрешенного строительства, реконструкции объектов капитального строительства

Западный административный округ города Москвы




Приложение 3
к постановлению Правительства Москвы
от 13 марта 2025 г. № 499-ПП

**Внесение изменения в приложение к постановлению Правительства Москвы
от 28 марта 2017 г. № 120-ПП**

Книга 14
Карта градостроительного зонирования
Территории, в границах которых предусматривается осуществление
деятельности по комплексному развитию территории



Информация



Сообщение о планируемом изъятии для государственных нужд объектов недвижимого имущества в целях комплексного развития территории нежилкой застройки города Москвы, расположенной по адресу: г. Москва, ул. Вавилова, вл. 48В, 66, 68

Цель изъятия для государственных нужд объектов недвижимого имущества – освобождение территории в целях комплексного развития территории нежилкой застройки города Москвы, расположенной по адресу: г. Москва, ул. Вавилова, вл. 48В, 66, 68 (Далее – КРТ).

Решение о КРТ утверждено постановлением Правительства Москвы от 3 декабря 2024 г. № 2740-ПП «О комплексном развитии территорий нежилкой застройки города Москвы, расположенных по адресу: г. Москва, ул. Вавилова, вл. 48В, 66, 68».

Изъятие и предоставление возмещения за изымаемые объекты недвижимого имущества будет происходить в рамках действующего законодательства в соответствии со статьей 56.12 Земельного кодекса Российской Федерации, статьями 279 и 281 Гражданского кодекса Российской Федерации, постановлением Правительства Москвы от 23.12.2015 № 941-ПП «Об утверждении порядков взаимодействия органов исполнительной власти города Москвы, а также организаций при осуществлении мероприятий, направленных на обеспечение освобождения территорий города Москвы, и признании утратившими силу правовых актов города Москвы».

Графическое описание местоположения границ КРТ, а также Перечень земельных участков и расположенных на них объектов капитального строительства в границах КРТ, в том числе перечень объектов капитального строительства, подлежащих сносу или реконструкции, прилагаются.

Заинтересованные лица могут получить информацию о предполагаемом изъятии земельных участков и (или) иных объектов недвижимого имущества для государственных нужд по телефону:

8 (495) 957-75-00, 8 (495) 332-16-31.

В соответствии с п. 1.6 Постановления Правительства Москвы от 3 декабря 2024 г. № 2740-ПП реализация решения о комплексном развитии территории в части организации и проведения мероприятий по освобождению и подготовке территории осуществляется ГКУ «Московский центр недвижимости».

Правообладатели подлежащих изъятию объектов недвижимого имущества, права которых не зарегистрированы, могут подать заявления об учете прав на объекты недвижимого имущества с приложением копий документов, подтверждающих права на указанные объекты недвижимого имущества. Такие заявления могут быть направлены заказным письмом с уведомлением о вручении в адрес Департамента городского имущества города Москвы по адресу: 125993, г. Москва, 1-й Красногвардейский проезд, д. 21, стр. 1.

Приложение 1
к постановлению Правительства Москвы
от 3 декабря 2024 г. № 2740-ПП

Графическое описание местоположения границ, основные виды разрешенного использования земельных участков и объектов капитального строительства, предельные параметры разрешенного строительства, реконструкции объектов капитального строительства, обязательства лица, реализующего решение о комплексном развитии территорий нежилой застройки города Москвы

1. Графическое описание местоположения границ комплексного развития территорий нежилой застройки города Москвы, расположенных по адресу: г. Москва, ул. Вавилова, вл. 48В, 66, 68



Сообщение о планируемом изъятии для государственных нужд объектов недвижимого имущества в целях комплексного развития территории нежилой застройки города Москвы, расположенной по адресу: г. Москва, Можайское шоссе, вл. 5, 13, 25, 43

Цель изъятия для государственных нужд объектов недвижимого имущества – освобождение территории в целях комплексного развития территории нежилой застройки города Москвы, расположенной по адресу: г. Москва, Можайское шоссе, вл. 5, 13, 25, 43 (Далее – КРТ).

Решение о КРТ утверждено постановлением Правительства Москвы от 3 декабря 2024 г. № 2741-ПП «О комплексном развитии территорий нежилой застройки города Москвы, расположенных по адресу: г. Москва, Можайское шоссе, вл. 5, 13, 25, 43».

Изъятие и предоставление возмещения за изымаемые объекты недвижимого имущества будет происходить в рамках действующего законодательства в соответствии со статьей 56.12 Земельного кодекса Российской Федерации, статьями 279 и 281 Гражданского кодекса Российской Федерации, постановлением Правительства Москвы от 23.12.2015 № 941-ПП «Об утверждении порядков взаимодействия органов исполнительной власти города Москвы, а также организаций при осуществлении мероприятий, направленных на обеспечение освобождения территорий города Москвы, и признании утратившими силу правовых актов города Москвы».

Графическое описание местоположения границ КРТ, а также Перечень земельных участков и расположенных на них объектов капитального строительства в границах КРТ, в том числе перечень объектов капитального строительства, подлежащих сносу или реконструкции, прилагаются.

Заинтересованные лица могут получить информацию о предполагаемом изъятии земельных участков и (или) иных объектов недвижимого имущества для государственных нужд по телефону:

8 (495) 957-75-00, 8 (495) 332-16-31.

В соответствии с п. 1.6 Постановления Правительства Москвы от 3 декабря 2024 г. № 2741-ПП реализация решения о комплексном развитии территории в части организации и проведения мероприятий по освобождению и подготовке территории осуществляется ГКУ «Московский центр недвижимости».

Правообладатели подлежащих изъятию объектов недвижимого имущества, права которых не зарегистрированы, могут подать заявления об учете прав на объекты недвижимого имущества с приложением копий документов, подтверждающих права на указанные объекты недвижимого имущества. Такие заявления могут быть направлены заказным письмом с уведомлением о вручении в адрес Департамента городского имущества города Москвы по адресу: 125993, г. Москва, 1-й Красногвардейский проезд, д. 21, стр. 1.

Приложение 1
к постановлению Правительства Москвы
от 3 декабря 2024 г. № 2741-ПП

Графическое описание местоположения границ, основные виды разрешенного использования земельных участков и объектов капитального строительства, предельные параметры разрешенного строительства, реконструкции объектов капитального строительства, обязательства лица, реализующего решение о комплексном развитии территорий нежилой застройки города Москвы

1. Графическое описание местоположения границ комплексного развития территорий нежилой застройки города Москвы, расположенных по адресу: г. Москва, Можайское шоссе, вл. 5, 13, 25, 43



Сообщение о планируемом изъятии для государственных нужд объектов недвижимого имущества в целях комплексного развития территории нежилой застройки города Москвы, расположенной по адресу: г. Москва, ул. Садовники, вл. 11

Цель изъятия для государственных нужд объектов недвижимого имущества – освобождение территории в целях комплексного развития территории нежилой застройки города Москвы, расположенной по адресу: г. Москва, ул. Садовники, вл. 11 (Далее – КРТ).

Решение о КРТ утверждено постановлением Правительства Москвы от 8 ноября 2024 г. № 2520-ПП «О комплексном развитии территории нежилой застройки города Москвы, расположенной по адресу: г. Москва, ул. Садовники, вл. 11».

Изъятие и предоставление возмещения за изымаемые объекты недвижимого имущества будет происходить в рамках действующего законодательства в соответствии со статьей 56.12 Земельного кодекса Российской Федерации, статьями 279 и 281 Гражданского кодекса Российской Федерации, постановлением Правительства Москвы от 23.12.2015 № 941-ПП «Об утверждении порядков взаимодействия органов исполнительной власти города Москвы, а также организаций при осуществлении мероприятий, направленных на обеспечение освобождения территорий города Москвы, и признании утратившими силу правовых актов города Москвы».

Графическое описание местоположения границ КРТ, а также Перечень земельных участков и расположенных на них объектов капитального строительства в границах КРТ, в том числе перечень объектов капитального строительства, подлежащих сносу или реконструкции, прилагаются.

Заинтересованные лица могут получить информацию о предполагаемом изъятии земельных участков и (или) иных объектов недвижимого имущества для государственных нужд по телефону:

8 (495) 957-75-00, 8 (495) 332-16-31.

В соответствии с п. 1.6 Постановления Правительства Москвы от 6 июня 2023 г. № 1041-ПП реализация решения о комплексном развитии территории в части организации и проведения мероприятий по освобождению и подготовке территории осуществляется ГКУ «Московский центр недвижимости».

Правообладатели подлежащих изъятию объектов недвижимого имущества, права которых не зарегистрированы, могут подать заявления об учете прав на объекты недвижимого имущества с приложением копий документов, подтверждающих права на указанные объекты недвижимого имущества. Такие заявления могут быть направлены заказным письмом с уведомлением о вручении в адрес Департамента городского имущества города Москвы по адресу: 125993, г. Москва, 1-й Красногвардейский проезд, д. 21, стр. 1.

Приложение 1
к постановлению Правительства Москвы
от 8 ноября 2024 г. № 2520-ПП

Графическое описание местоположения границ, основные виды разрешенного использования земельных участков и объектов капитального строительства, предельные параметры разрешенного строительства, реконструкции объектов капитального строительства, обязательства лица, реализующего решение о комплексном развитии территории нежилой застройки города Москвы

1. Графическое описание местоположения границ комплексного развития территории нежилой застройки города Москвы, расположенной по адресу: г. Москва, ул. Садовники, вл. 11



Условные обозначения:



Границы территории нежилкой застройки города Москвы, подлежащей комплексному развитию, площадью 4,44 га

Сообщение о планируемом изъятии для государственных нужд объектов недвижимого имущества в целях комплексного развития территории нежилой застройки города Москвы, расположенной по адресу: г. Москва, ул. Новочеремушкинская, влд. 10

Цель изъятия для государственных нужд объектов недвижимого имущества – освобождение территории в целях комплексного развития территории нежилой застройки города Москвы, расположенной по адресу: г. Москва, ул. Новочеремушкинская, влд.10 (Далее – КРТ).

Решение о КРТ утверждено постановлением Правительства Москвы от 13 ноября 2024 г. № 2562-ПП «О комплексном развитии территории нежилой застройки города Москвы, расположенной по адресу: г. Москва, ул. Новочеремушкинская, влд. 10».

Изъятие и предоставление возмещения за изымаемые объекты недвижимого имущества будет происходить в рамках действующего законодательства в соответствии со статьей 56.12 Земельного кодекса Российской Федерации, статьями 279 и 281 Гражданского кодекса Российской Федерации, постановлением Правительства Москвы от 23.12.2015 № 941-ПП «Об утверждении порядков взаимодействия органов исполнительной власти города Москвы, а также организаций при осуществлении мероприятий, направленных на обеспечение освобождения территорий города Москвы, и признании утратившими силу правовых актов города Москвы».

Графическое описание местоположения границ КРТ, а также Перечень земельных участков и расположенных на них объектов капитального строительства в границах КРТ, в том числе перечень объектов капитального строительства, подлежащих сносу или реконструкции, прилагаются.

Заинтересованные лица могут получить информацию о предполагаемом изъятии земельных участков и (или) иных объектов недвижимого имущества для государственных нужд по телефону:

8 (495) 957-75-00, 8 (495) 332-16-31.

В соответствии с п. 1.6 Постановления Правительства Москвы от 13 ноября 2024 г. № 2562-ПП реализация решения о комплексном развитии территории в части организации и проведения мероприятий по освобождению и подготовке территории осуществляется ГКУ «Московский центр недвижимости».

Правообладатели подлежащих изъятию объектов недвижимого имущества, права которых не зарегистрированы, могут подать заявления об учете прав на объекты недвижимого имущества с приложением копий документов, подтверждающих права на указанные объекты недвижимого имущества. Такие заявления могут быть направлены заказным письмом с уведомлением о вручении в адрес Департамента городского имущества города Москвы по адресу: 125993, г. Москва, 1-й Красногвардейский проезд, д. 21, стр. 1.

Приложение 1
к постановлению Правительства Москвы
от 13 ноября 2024 г. № 2562-ПП

Графическое описание местоположения границ, основные виды разрешенного использования земельных участков и объектов капитального строительства, предельные параметры разрешенного строительства, реконструкции объектов капитального строительства, обязательства лица, реализующего решение о комплексном развитии территории нежилой застройки города Москвы

1. Графическое описание местоположения границ комплексного развития территории нежилой застройки города Москвы, расположенной по адресу: г. Москва, ул. Новочеремушкинская, влд. 10



Сообщение о планируемом изъятии для государственных нужд объектов недвижимого имущества в целях комплексного развития территории нежилкой застройки города Москвы, расположенной по адресу: г. Москва, производственная зона № 26 «Южный порт»

Цель изъятия для государственных нужд объектов недвижимого имущества – освобождение территории в целях комплексного развития территории нежилкой застройки города Москвы № 27, расположенной в производственной зоне № 26 «Южный порт» (Далее – КРТ).

Решение о КРТ утверждено постановлением Правительства Москвы от 6 июня 2023 г. № 1041-ПП «О комплексном развитии территории нежилкой застройки города Москвы № 27, расположенной в производственной зоне № 26 «Южный порт»».

Изъятие и предоставление возмещения за изымаемые объекты недвижимого имущества будет происходить в рамках действующего законодательства в соответствии со статьей 56.12 Земельного кодекса Российской Федерации, статьями 279 и 281 Гражданского кодекса Российской Федерации, постановлением Правительства Москвы от 23.12.2015 № 941-ПП «Об утверждении порядков взаимодействия органов исполнительной власти города Москвы, а также организаций при осуществлении мероприятий, направленных на обеспечение освобождения территорий города Москвы, и признании утратившими силу правовых актов города Москвы».

Графическое описание местоположения границ КРТ, а также Перечень земельных участков и расположенных на них объектов капитального строительства в границах КРТ, в том числе перечень объектов капитального строительства, подлежащих сносу или реконструкции, прилагаются.

Заинтересованные лица могут получить информацию о предполагаемом изъятии земельных участков и (или) иных объектов недвижимого имущества для государственных нужд по телефону:

8 (495) 957-75-00.

В соответствии с п. 1.6 Постановления Правительства Москвы от 6 июня 2023 г. № 1041-ПП реализация решения о комплексном развитии территории в части организации и проведения мероприятий по освобождению и подготовке территории осуществляется ООО «НЕСО ДЕВЕЛОПМЕНТ».

Правообладатели подлежащих изъятию объектов недвижимого имущества, права которых не зарегистрированы, могут подать заявления об учете прав на объекты недвижимого имущества с приложением копий документов, подтверждающих права на указанные объекты недвижимого имущества. Такие заявления могут быть направлены заказным письмом с уведомлением о вручении в адрес ООО «НЕСО ДЕВЕЛОПМЕНТ» по адресу: 123557, г. Москва, Большой Тишинский пер., д. 26, к. 13-14, пом. 2/1 и Департамента городского имущества города Москвы по адресу: 125993, г. Москва, 1-й Красногвардейский проезд, д. 21, стр. 1.

Приложение 1
к постановлению Правительства Москвы
от 6 июня 2023 г. № 1041-ПП

Графическое описание местоположения границ, основные виды разрешенного использования земельных участков и объектов капитального строительства, предельные параметры разрешенного строительства, реконструкции объектов капитального строительства

1. Графическое описание местоположения границ комплексного развития территории нежилой застройки города Москвы № 27, расположенной в производственной зоне № 26 «Южный порт»



Сообщение о планируемом изъятии для государственных нужд объектов недвижимого имущества вблизи владения 5 по Аминьевскому шоссе

Цель изъятия для государственных нужд – освобождение территории вблизи владения 5 по Аминьевскому шоссе.

Границы зон планируемого размещения вышеуказанного объекта утверждены постановлением Правительства Москвы от 24.12.2024 № 3086-ПП.

Изъятие и предоставление компенсации за изымаемые объекты недвижимого имущества будут происходить в рамках действующего законодательства в соответствии со статьями 49, 56.5, 56.8 Земельного кодекса Российской Федерации, статьями 279 и 281 Гражданского кодекса Российской Федерации, статьями 9-11 и 28 Федерального закона от 05.04.2013 № 43-ФЗ «Об особенностях регулирования отдельных правоотношений в связи с присоединением к субъекту Российской Федерации – городу федерального значения Москве территорий и о внесении изменений в отдельные законодательные акты Российской Федерации».

Границы зон планируемого размещения вышеуказанных объектов прилагаются.

Заинтересованные лица могут получить информацию о предполагаемом изъятии земельных участков и (или) иных объектов недвижимого имущества для государственных нужд по телефону:

8 (495) 957-75-00 доб. 36-455, 36-705, 55-381, 55-463.

Правообладатели подлежащих изъятию объектов недвижимого имущества, права которых не зарегистрированы, могут подать заявления об учете прав на объекты недвижимого имущества с приложением копий документов, подтверждающих права на указанные объекты недвижимого имущества. Такие заявления могут быть направлены заказным письмом с уведомлением о вручении в Департамент городского имущества города Москвы.

Сообщение о планируемом изъятии для государственных нужд объектов недвижимого имущества, расположенных на территории линейного объекта – участок от проектируемой станции «Кленовый бульвар» до проектируемой станции «Курьяново» проектируемой Бирюлевской линии метрополитена

Цель изъятия для государственных нужд – освобождение территории линейного объекта – участок от проектируемой станции «Кленовый бульвар» до проектируемой станции «Курьяново» проектируемой Бирюлевской линии метрополитена.

Границы зон планируемого размещения вышеуказанного объекта утверждены постановлением Правительства Москвы от 18.12.2024 № 3048-ПП.

Изъятие и предоставление компенсации за изымаемые объекты недвижимого имущества будут происходить в рамках действующего законодательства в соответствии со статьями 49, 56.5, 56.8 Земельного кодекса Российской Федерации, статьями 279 и 281 Гражданского кодекса Российской Федерации, статьями 9–11 и 28 Федерального закона от 05.04.2013 № 43-ФЗ «Об особенностях регулирования отдельных правоотношений в связи с присоединением к субъекту Российской Федерации – городу федерального значения Москве территорий и о внесении изменений в отдельные законодательные акты Российской Федерации».

Границы зон планируемого размещения вышеуказанных объектов прилагаются.

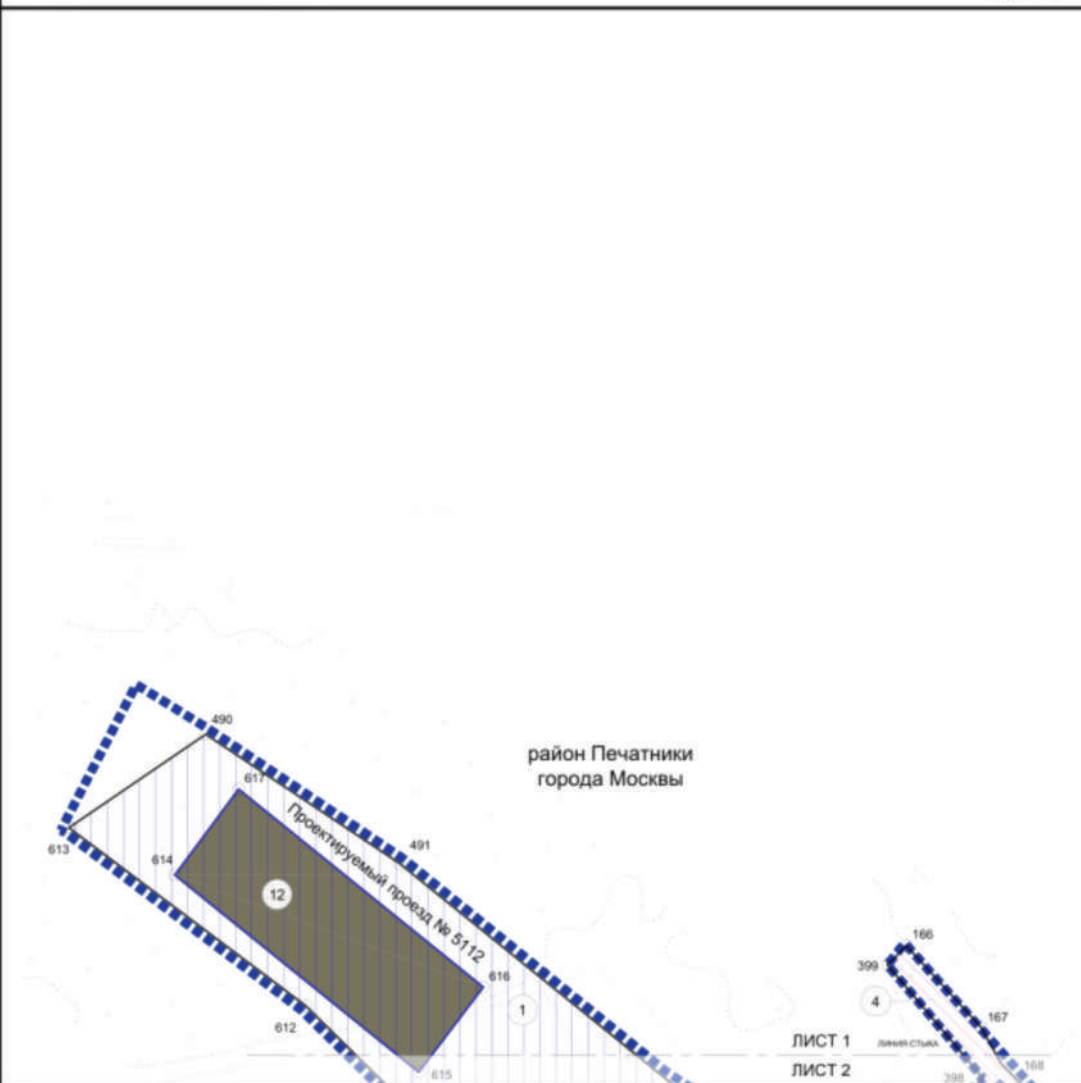
Заинтересованные лица могут получить информацию о предполагаемом изъятии земельных участков и (или) иных объектов недвижимого имущества для государственных нужд по телефону:

8 (495) 957-75-00 доб. 36-455, 36-705, 55-381, 55-463.

Правообладатели подлежащих изъятию объектов недвижимого имущества, права которых не зарегистрированы, могут подать заявления об учете прав на объекты недвижимого имущества с приложением копий документов, подтверждающих права на указанные объекты недвижимого имущества. Такие заявления могут быть направлены заказным письмом с уведомлением о вручении в Департамент городского имущества города Москвы.

1.2. Чертеж границ зон планируемого размещения линейных объектов.
 Чертеж границ зон планируемого размещения линейных объектов,
 подлежащих реконструкции в связи с изменением их местоположения

Масштаб 1:2000
 район Печатники города Москвы
 Лист 1 из 9



УСЛОВНЫЕ ОБОЗНАЧЕНИЯ:

ЗОНЫ ПЛАНИРУЕМОГО РАЗМЕЩЕНИЯ ЛИНЕЙНЫХ ОБЪЕКТОВ:

- зона планируемого размещения подземных объектов метрополитена, в том числе с наземными частями
- зона планируемого размещения объектов инженерной инфраструктуры
- зона планируемого размещения наземных объектов метрополитена, в том числе с подземными частями

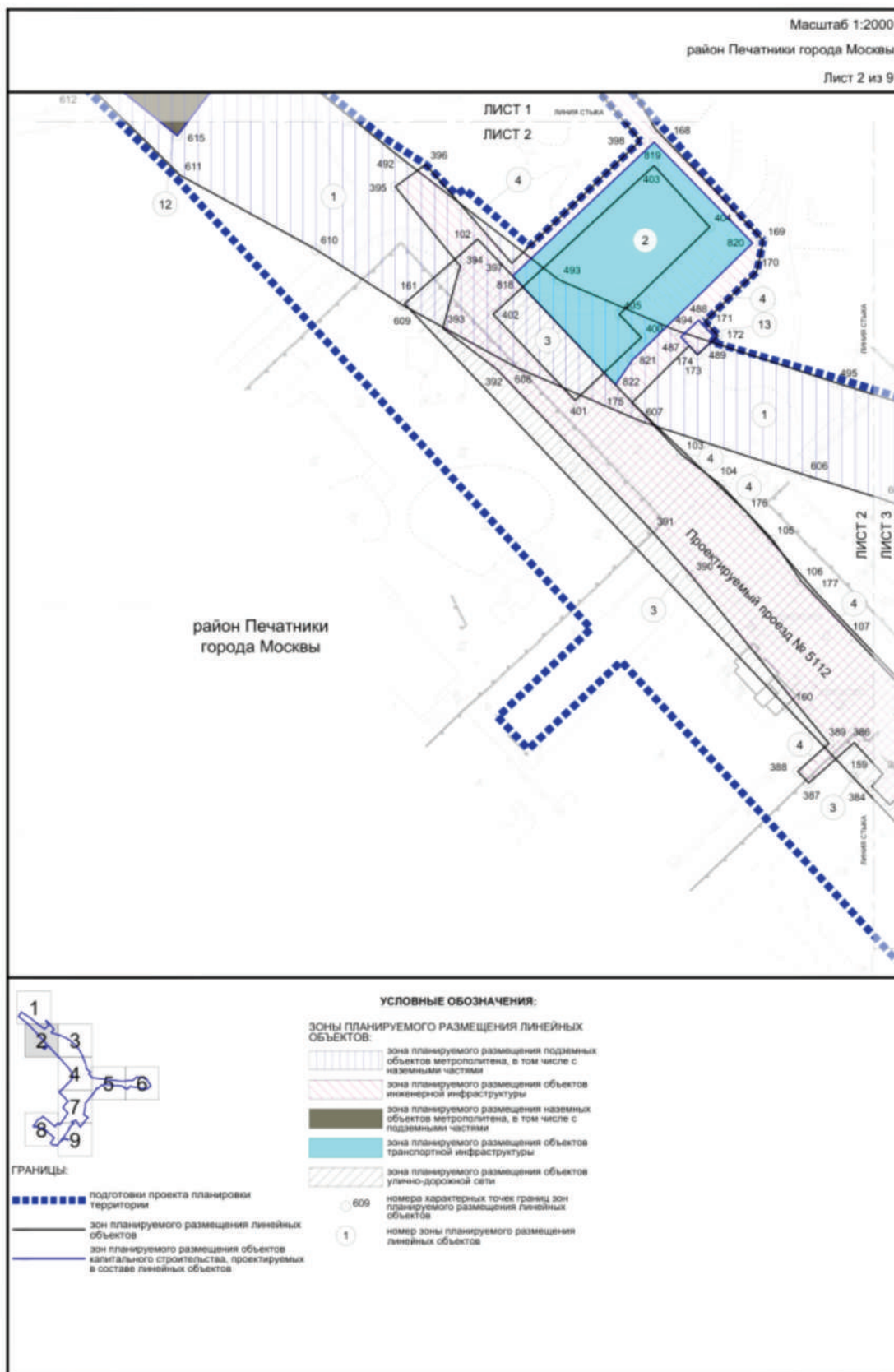
ГРАНИЦЫ:


- подготовки проекта планировки территории
- зон планируемого размещения линейных объектов
- зон планируемого размещения объектов капитального строительства, проектируемых в составе линейных объектов

НОМЕРА ХАРАКТЕРНЫХ ТОЧЕК ГРАНИЦ ЗОН ПЛАНИРУЕМОГО РАЗМЕЩЕНИЯ ЛИНЕЙНЫХ ОБЪЕКТОВ

- 613
- 1

ЛИСТ 1
 ЛИСТ 2





УСЛОВНЫЕ ОБОЗНАЧЕНИЯ:

ЗОНЫ ПЛАНИРУЕМОГО РАЗМЕЩЕНИЯ ЛИНЕЙНЫХ ОБЪЕКТОВ:

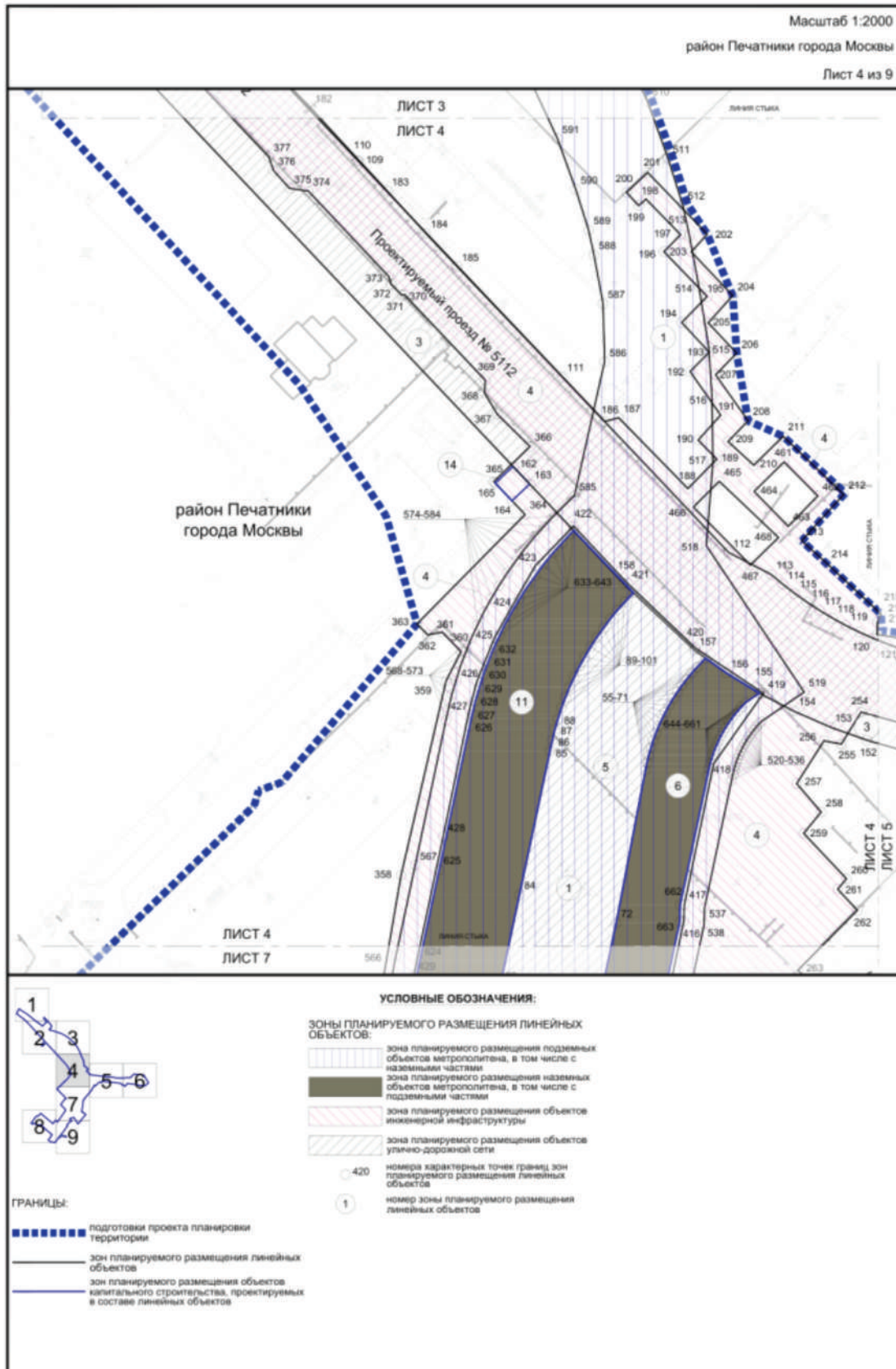
-  зона планируемого размещения подземных объектов метрополитена, в том числе с наземными частями
-  зона планируемого размещения объектов инженерной инфраструктуры
-  зона планируемого размещения объектов улично-дорожной сети

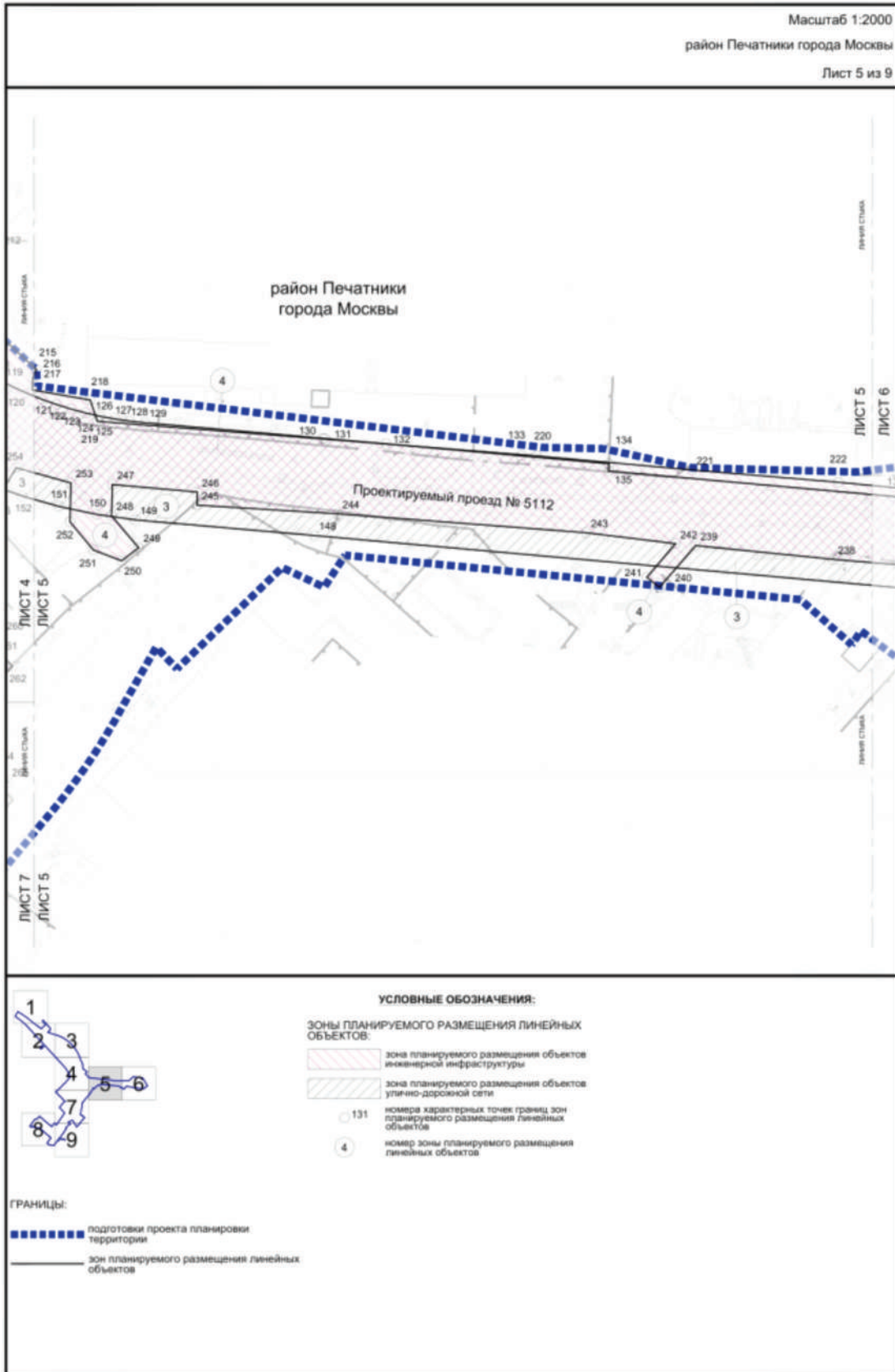
-  182 номера характерных точек границ зон планируемого размещения линейных объектов
-  1 номер зоны планируемого размещения линейных объектов

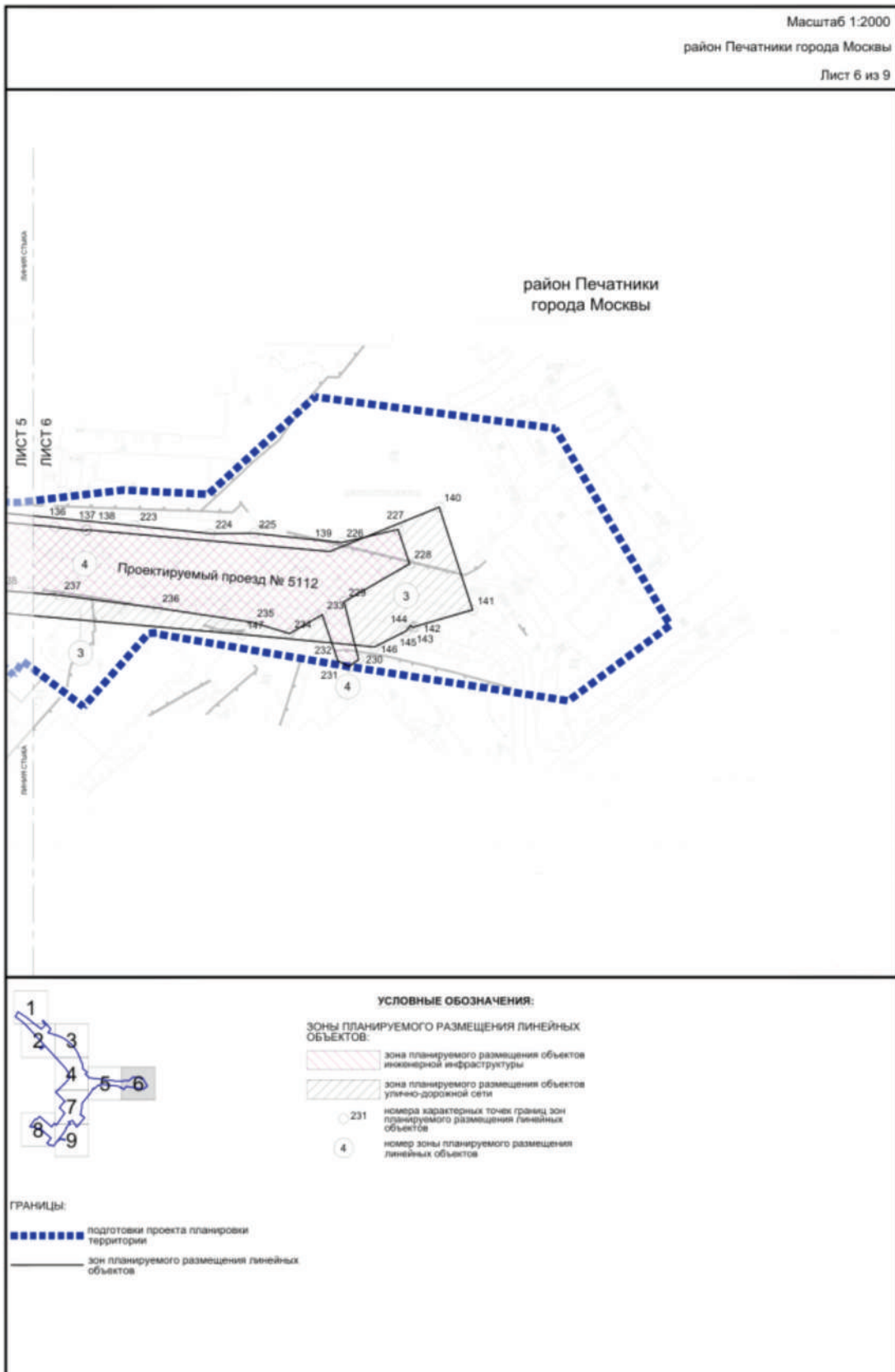
ГРАНИЦЫ:

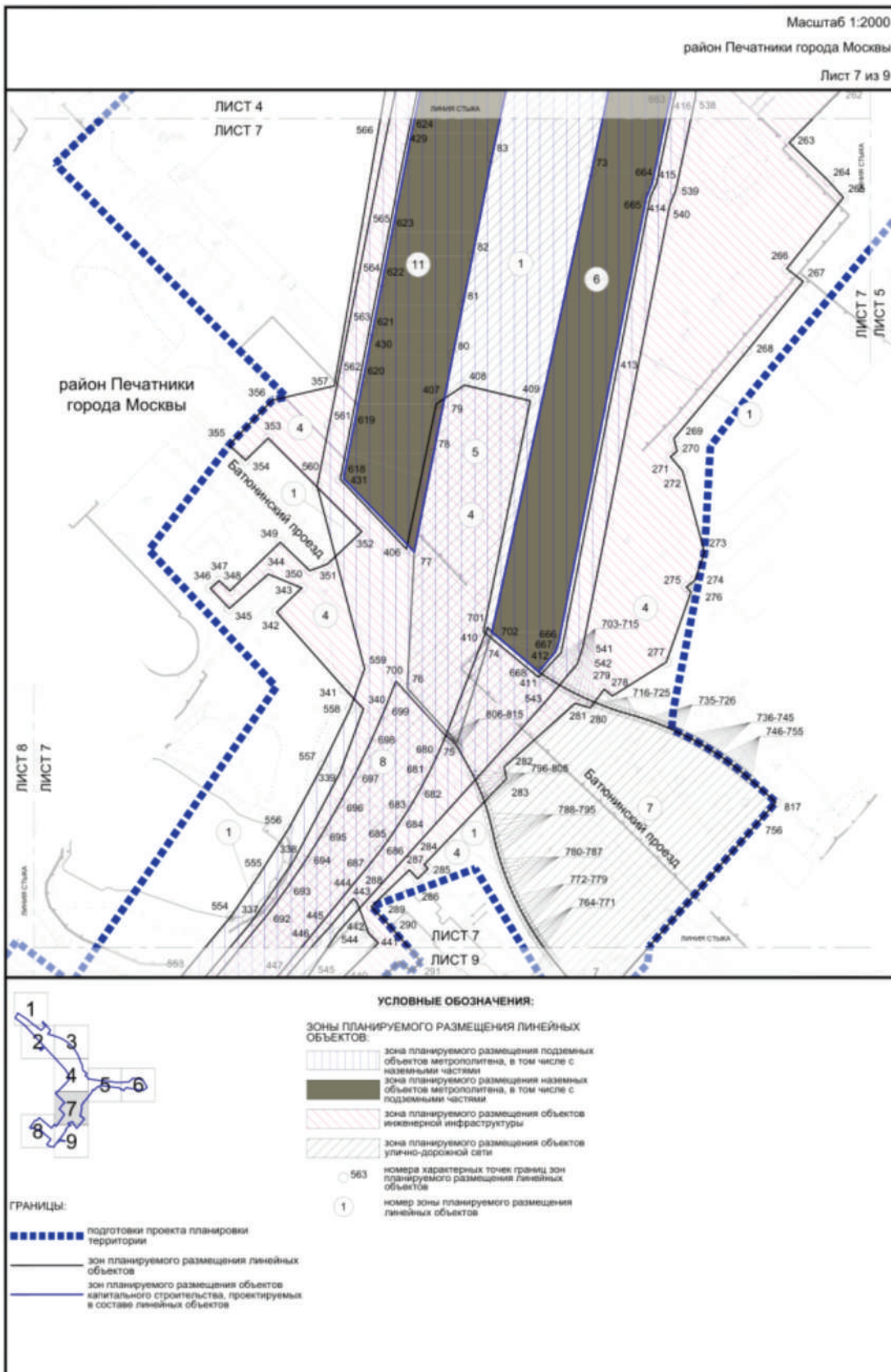
-  подготовки проекта планировки территории
-  зон планируемого размещения линейных объектов

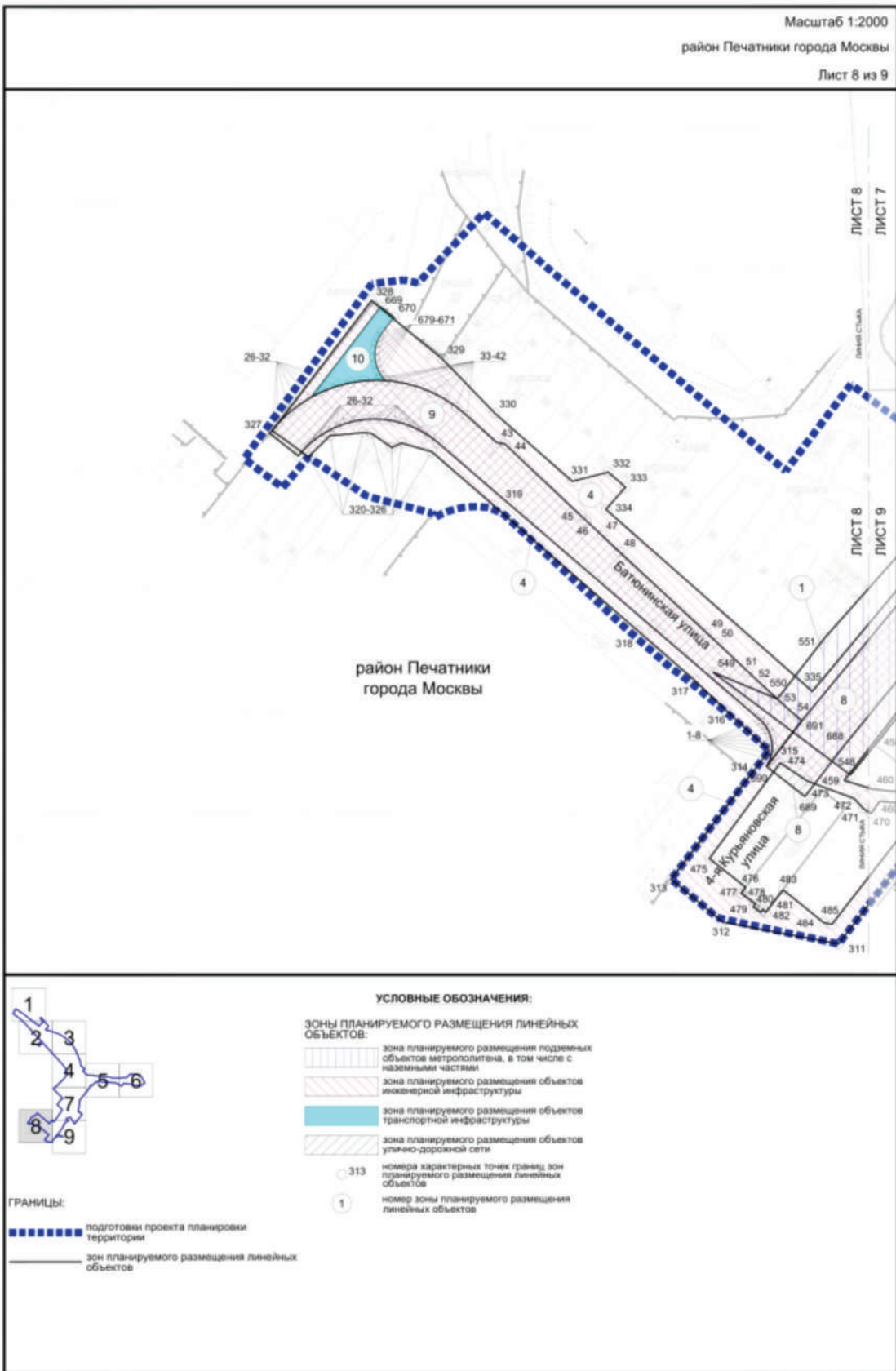


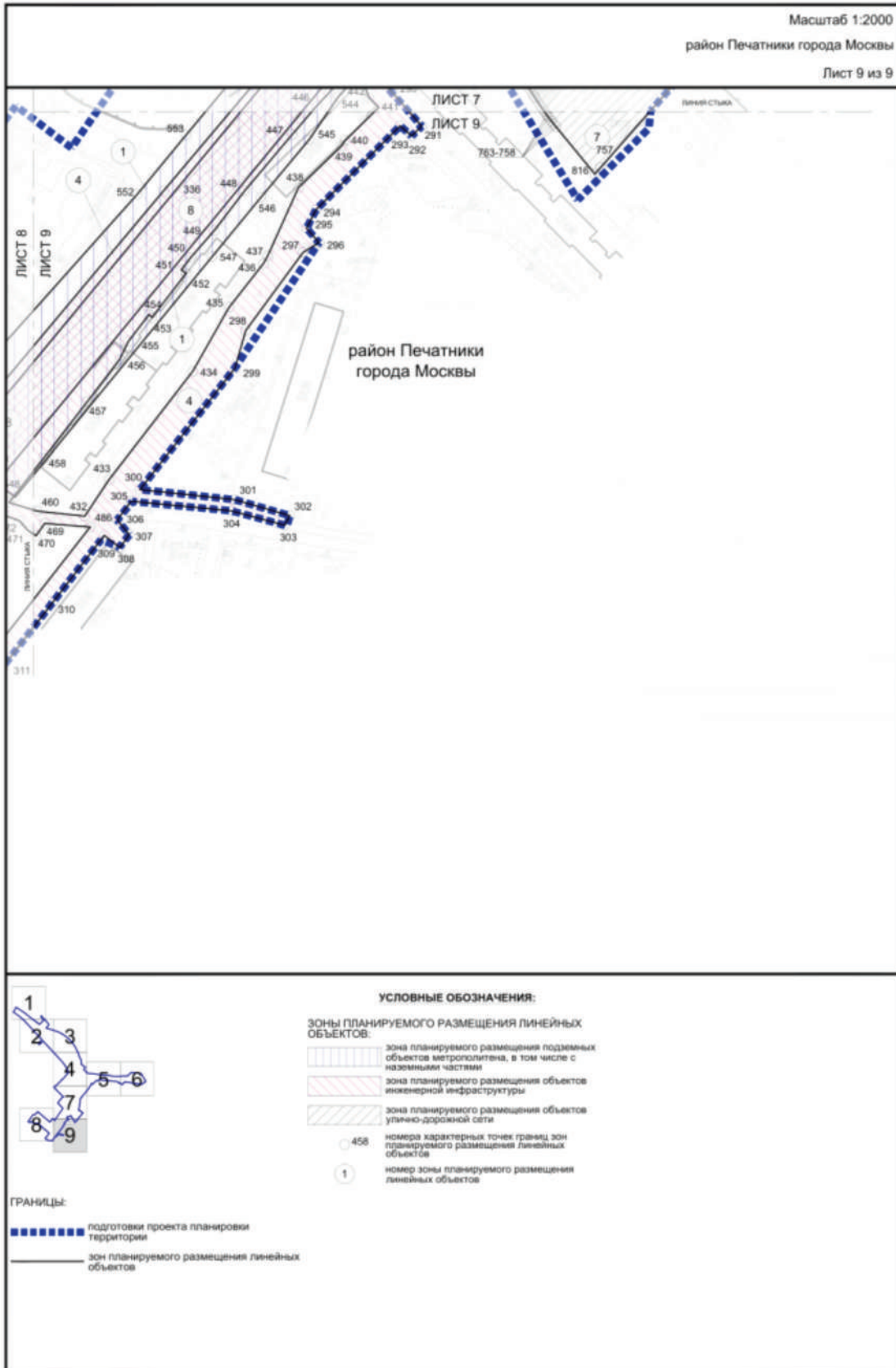












Сообщение о планируемом изъятии для государственных нужд объектов недвижимого имущества на территории, ограниченной 3-м Силикатным проездом, Звенигородским шоссе, Карамышевской набережной, проектируемым проездом № 6688

Цель изъятия для государственных нужд – освобождение территории ограниченной 3-м Силикатным проездом, Звенигородским шоссе, Карамышевской набережной, проектируемым проездом № 6688.

Границы зон планируемого размещения вышеуказанного объекта утверждены постановлением Правительства Москвы от 24.12.2024 № 3136-ПП.

Изъятие и предоставление компенсации за изымаемые объекты недвижимого имущества будут происходить в рамках действующего законодательства в соответствии со статьями 49, 56.5, 56.8 Земельного кодекса Российской Федерации, статьями 279 и 281 Гражданского кодекса Российской Федерации, статьями 9–11 и 28 Федерального закона от 05.04.2013 № 43-ФЗ «Об особенностях регулирования отдельных правоотношений в связи с присоединением к субъекту Российской Федерации – городу федерального значения Москве территорий и о внесении изменений в отдельные законодательные акты Российской Федерации».

Границы зон планируемого размещения вышеуказанных объектов прилагаются.

Заинтересованные лица могут получить информацию о предполагаемом изъятии земельных участков и (или) иных объектов недвижимого имущества для государственных нужд по телефону:

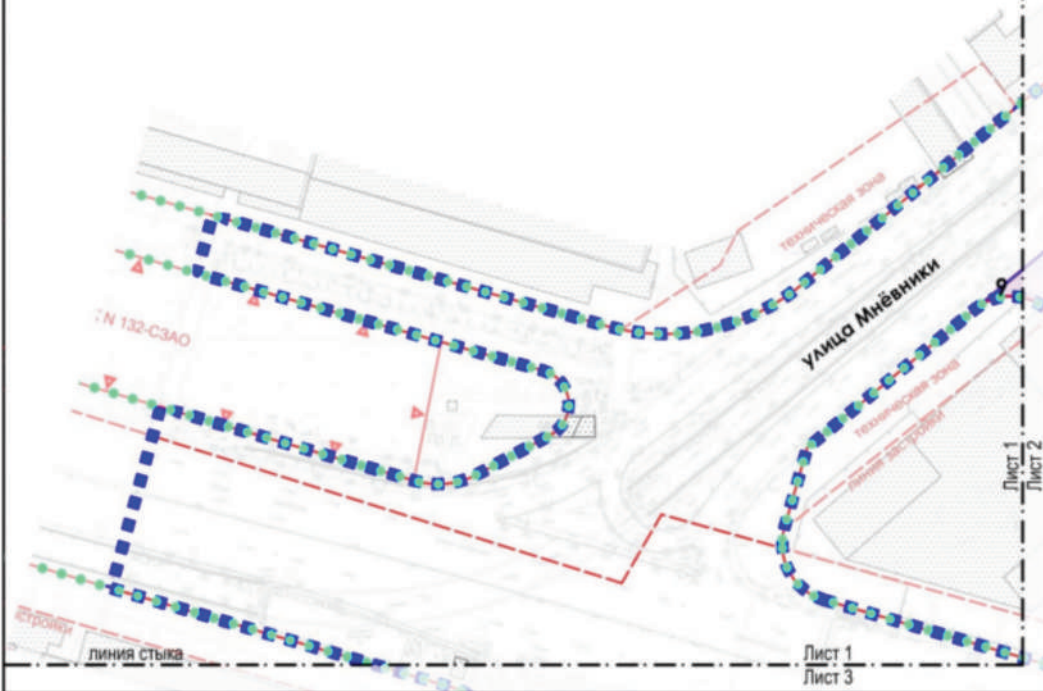
8 (495) 957-75-00 доб. 36-455, 36-705, 55-381, 55-463.

Правообладатели подлежащих изъятию объектов недвижимого имущества, права которых не зарегистрированы, могут подать заявления об учете прав на объекты недвижимого имущества с приложением копий документов, подтверждающих права на указанные объекты недвижимого имущества. Такие заявления могут быть направлены заказным письмом с уведомлением о вручении в Департамент городского имущества города Москвы.

1.4.2. "Границы участков и зон планируемого размещения объектов капитального строительства и линейных объектов транспортной и инженерной инфраструктуры"

Масштаб 1:2000
район Хорошево-Мневники
города Москвы
Лист 1 из 6

район
Хорошево-Мневники
города Москвы



УСЛОВНЫЕ ОБОЗНАЧЕНИЯ

Границы:

- подготовка проекта планировки территории
- существующих и планируемых элементов планировочной структуры
- участки территории

Линии градостроительного регулирования:

Существующие:

- красные линии улично-дорожной сети
- линия застройки
- границы объектов природного комплекса города Москвы
- границы технических зон инженерных коммуникаций и сооружений
- границы технических зон метрополитена
- границы зон внеуличных пешеходных переходов

Зоны планируемого размещения:

- линейных объектов транспортной инфраструктуры

1 номер участка территории

Застройка:

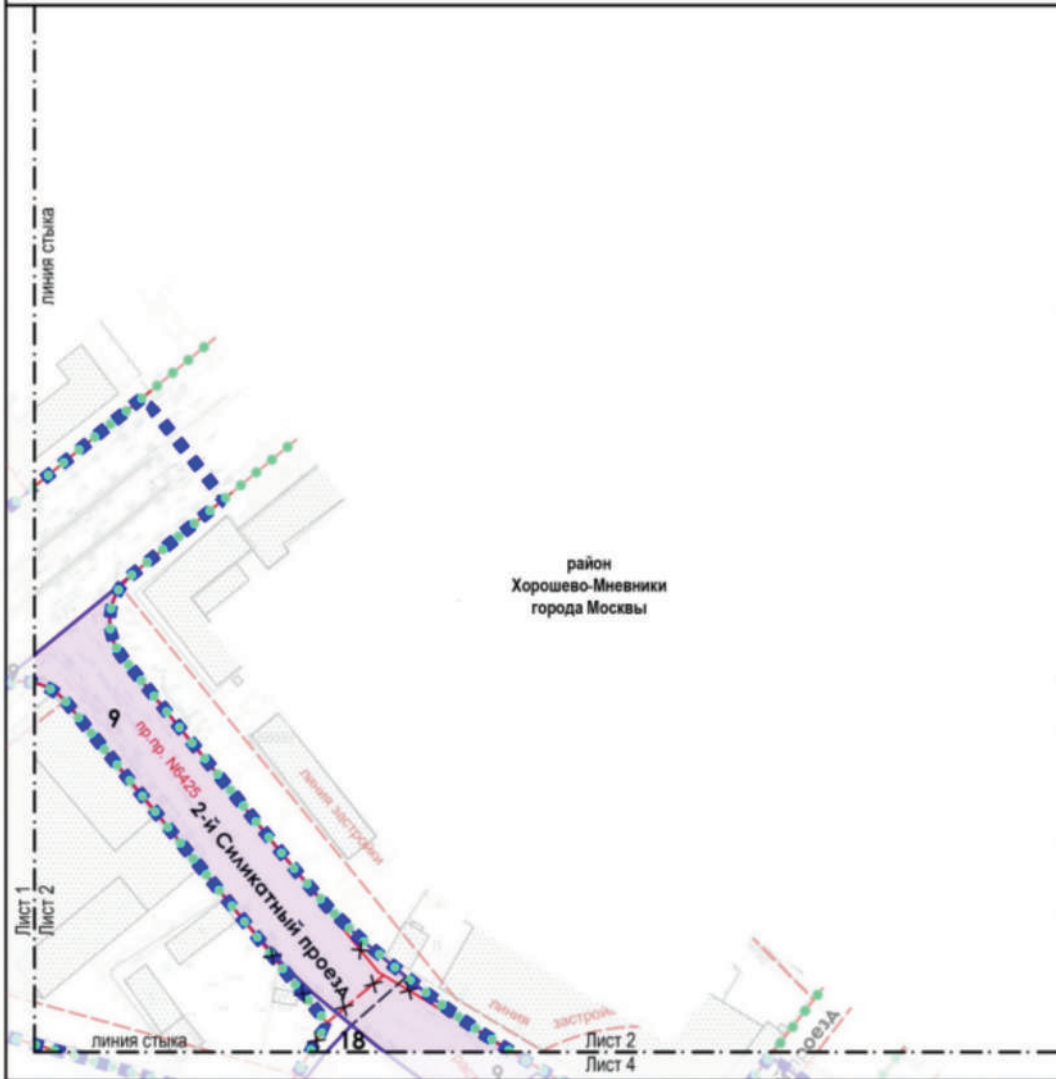
- существующая

Схема расположения листов:



Масштаб 1:2000
район Хорошево-Мневники
города Москвы
Лист 2 из 6

район
Хорошево-Мневники
города Москвы



УСЛОВНЫЕ ОБОЗНАЧЕНИЯ

Границы:

- ■ ■ ■ подготовки проекта планировки территории существующих и планируемых элементов планировочной структуры
- ● ● ● элементов планировочной структуры
- участков территории

Линии градостроительного регулирования:

Существующие:

- красные линии улично-дорожной сети
- линия застройки
- границы технических зон инженерных коммуникаций и сооружений
- границы технических зон метрополитена
- границы зон внеуличных пешеходных переходов

Отменяемые:

- красные линии улично-дорожной сети
- границы зон внеуличных пешеходных переходов

Устанавливаемые:

- красные линии улично-дорожной сети
- границы зон внеуличных пешеходных переходов

Зоны планируемого размещения:

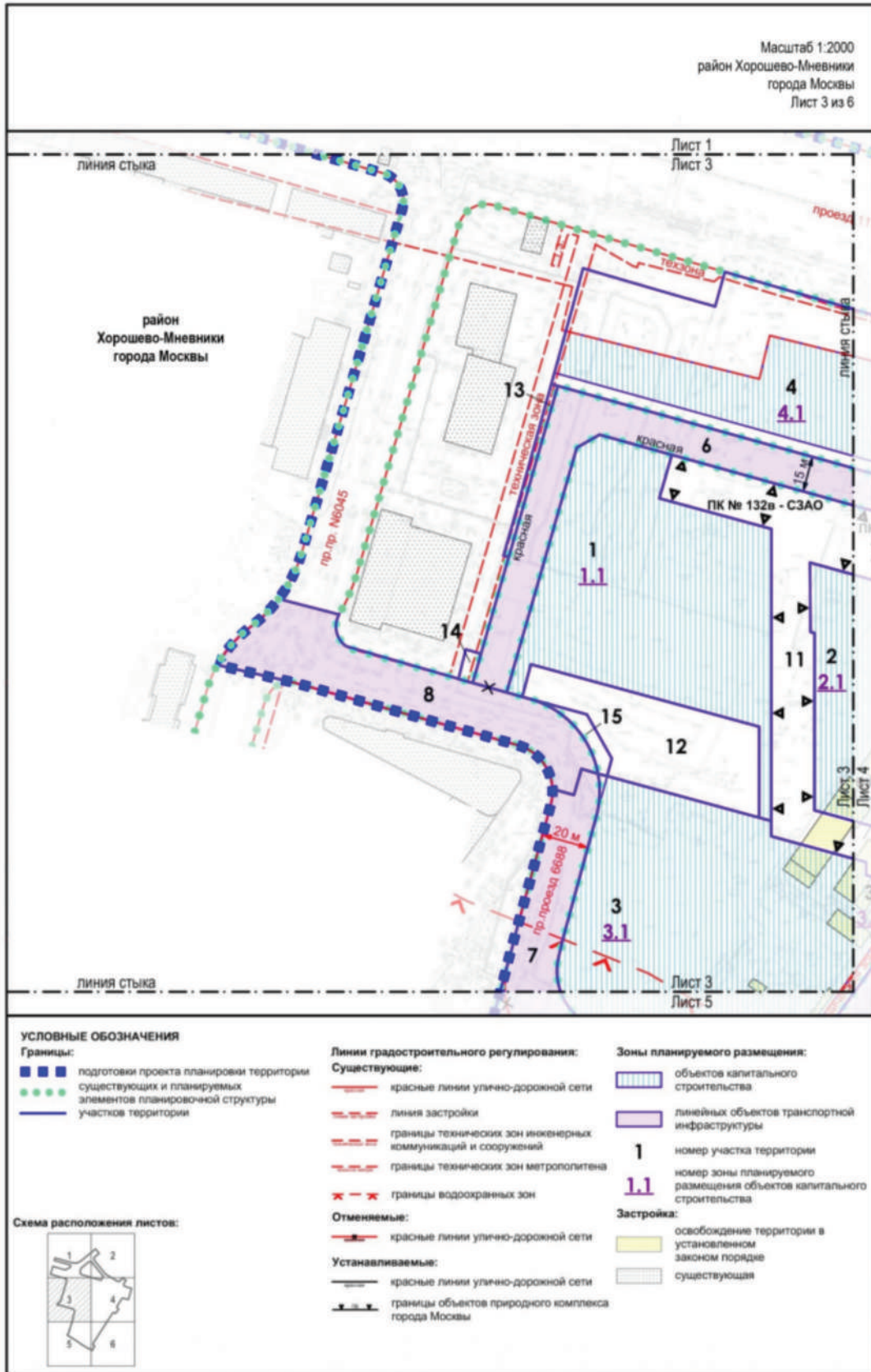
- линейных объектов транспортной инфраструктуры
- 1 номер участка территории

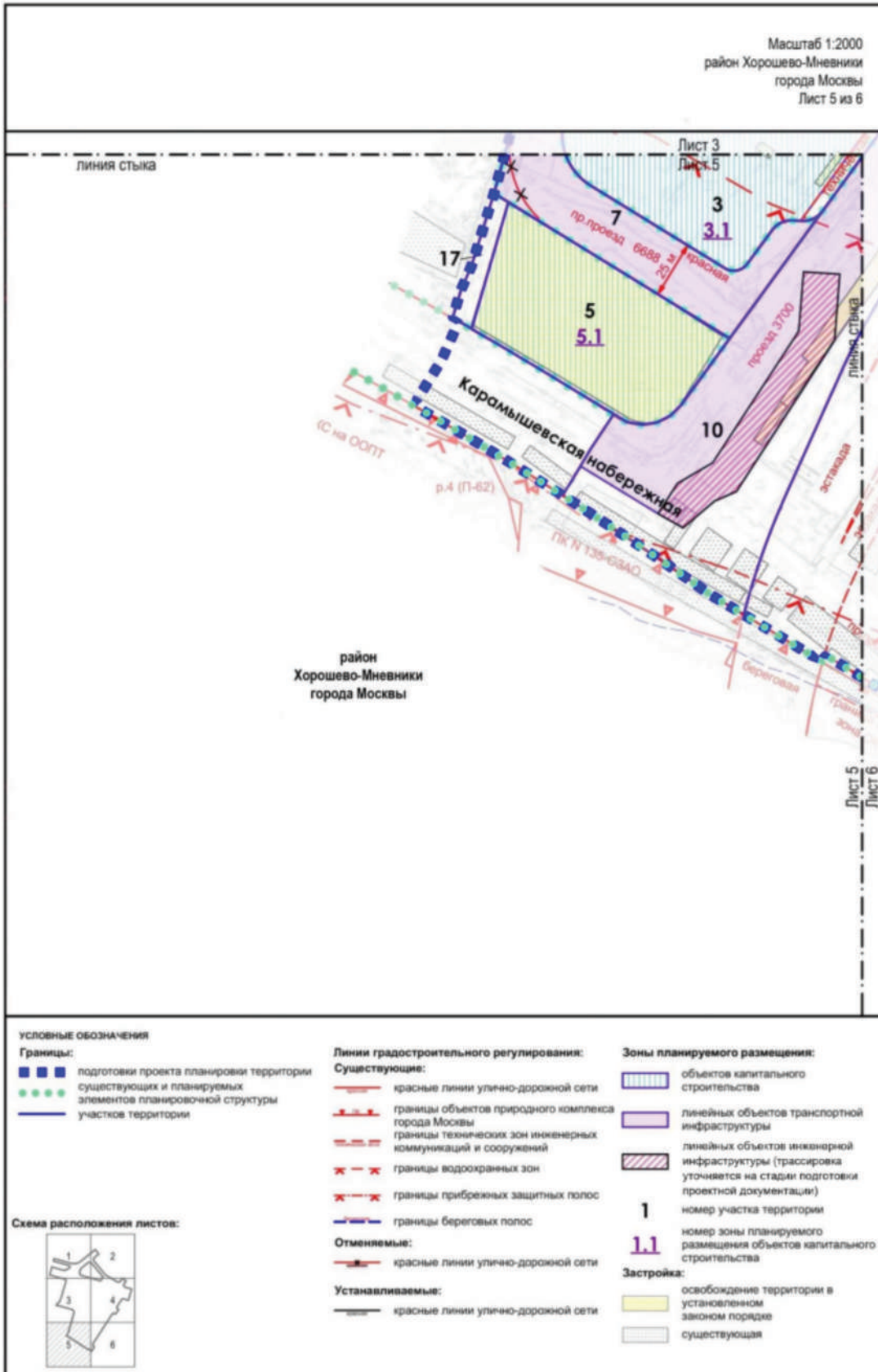
Застройка:

- существующая

Схема расположения листов:







Сообщение о планируемом изъятии для государственных нужд объектов недвижимого имущества для проекта планировки территории проекта планировки территории микрорайонов А, Б, Г, Е района Люблино города Москвы

Цель изъятия для государственных нужд – освобождение территории проекта планировки территории микрорайонов А, Б, Г, Е района Люблино города Москвы.

Границы зон планируемого размещения вышеуказанного объекта утверждены постановлением Правительства Москвы от 31.08.2020 № 1405-ПП (в ред. от 06.12.2023 № 2405-ПП).

Изъятие и предоставление компенсации за изымаемые объекты недвижимого имущества будут происходить в рамках действующего законодательства в соответствии со статьями 49, 56.5, 56.8 Земельного кодекса Российской Федерации, статьями 279 и 281 Гражданского кодекса Российской Федерации, статьями 9–11 и 28 Федерального закона от 05.04.2013 № 43-ФЗ «Об особенностях регулирования отдельных правоотношений в связи с присоединением к субъекту Российской Федерации – городу федерального значения Москве территорий и о внесении изменений в отдельные законодательные акты Российской Федерации».

Границы зон планируемого размещения вышеуказанных объектов прилагаются.

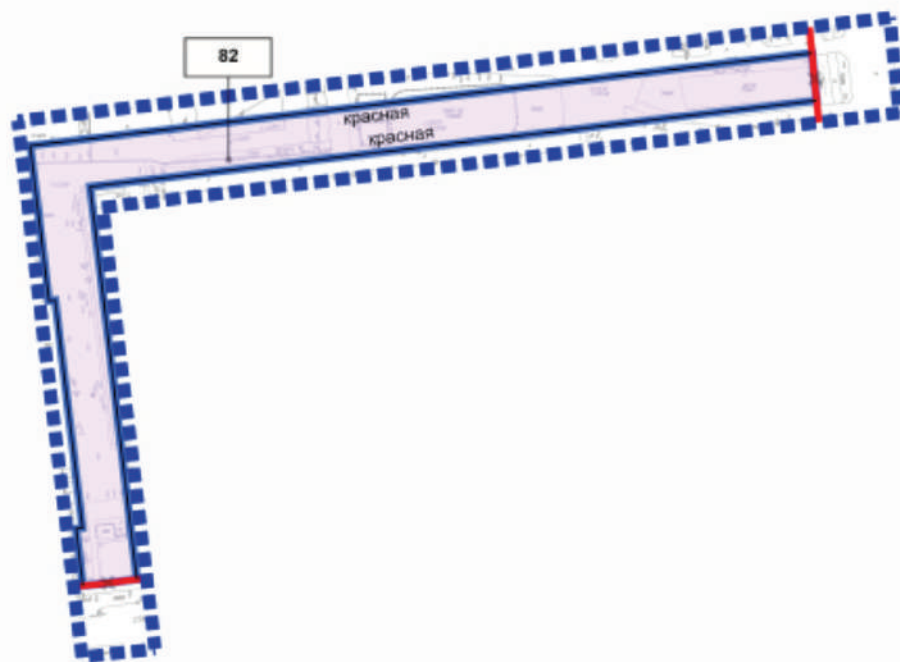
Заинтересованные лица могут получить информацию о предполагаемом изъятии земельных участков и (или) иных объектов недвижимого имущества для государственных нужд по телефону:

8 (495) 957-75-00 доб. 36-455, 36-705, 55-381, 55-463.

Правообладатели подлежащих изъятию объектов недвижимого имущества, права которых не зарегистрированы, могут подать заявления об учете прав на объекты недвижимого имущества с приложением копий документов, подтверждающих права на указанные объекты недвижимого имущества. Такие заявления могут быть направлены заказным письмом с уведомлением о вручении в Департамент городского имущества города Москвы.

Чертеж "Планировочная организация территории с границами зон планируемого размещения объектов капитального строительства" (1)
 Чертеж 2 "Линейные объекты инженерной инфраструктуры и улично-дорожной сети"

Разработано в масштабе 1:500
 район Люблино города Москвы



УСЛОВНЫЕ ОБОЗНАЧЕНИЯ:

ГРАНИЦЫ:



внесенный изменений в проект планировки территории

УЧАСТКИ:



границы участков территории

82

номера участков территории

ЗОНЫ ОБЪЕКТОВ КАПИТАЛЬНОГО СТРОИТЕЛЬСТВА:



зоны планируемой реконструкции и размещения объектов улично-дорожной сети

ЛИНИИ ГРАДОСТРОИТЕЛЬНОГО РЕГУЛИРОВАНИЯ

Действующие:

красные линии улично-дорожной сети

Отменяемые:

красные линии улично-дорожной сети

Устанавливаемые:

красные линии улично-дорожной сети





ВЕСТНИК МОСКВЫ

Март 2025 года | Спецвыпуск № 10

Учредитель: Департамент средств массовой информации
и рекламы города Москвы

Издатель: АО «Редакция газеты «Вечерняя Москва»

Главный редактор: Тарапата Юлия Александровна

Зам. главного редактора: Трухачев Александр Викторович

Ответственный секретарь: Акульшин Павел Александрович

Адрес редакции: 127015, Москва, Бумажный пр-д, 14, стр. 2

Тел. (499) 557-04-24, доб. 450

E-mail: vestnikmoscow@vmdaily.ru

Выпуск осуществлен при финансовой поддержке Департамента
средств массовой информации и рекламы города Москвы

Журнал зарегистрирован Федеральной службой по надзору в сфере
связи, информационный технологий и массовых коммуникаций.
Свидетельство ПИ № ФС 77-81024 от 30.04.2021. Территория
распространения: Российская Федерация. Цена свободная

Подписной индекс по каталогу

АО «Почта России» (подписной индекс **PC085**);

в ГК «Урал-Пресс» (подписной индекс **014765**)

Периодичность издания: минимально 6 раз в месяц

Электронная версия журнала на сайте: vestnikmoscow.mos.ru

Подписано в печать: 15.03.2025

Дата выхода в свет: 18.03.2025

Отпечатано: ОАО «Подольская фабрика офсетной печати»,
142100, Московская обл., г. Подольск, Революционный пр-т, 80/42
Тираж 1700 экз.

Заказ №