



ВЕСТНИК МОСКВЫ

ISSN 2713-0592

Сентябрь 2024

Специальный выпуск № 33



ВЕСТНИК МОСКВЫ

Сентябрь 2024 года | Спецвыпуск № 33

Постановления Правительства Москвы

Об изменении границ особо охраняемых природных территорий в городе Москве и внесении изменений в правовые акты города Москвы от 07.08.24 № 1808-ПП	3
О внесении изменения в постановление Правительства Москвы от 28 марта 2017 г. № 120-ПП от 28.08.24 № 1966-ПП	46
О внесении изменений в постановление Правительства Москвы от 28 марта 2017 г. № 120-ПП от 28.08.24 № 1967-ПП	48
О внесении изменений в постановление Правительства Москвы от 28 марта 2017 г. № 120-ПП от 28.08.24 № 1968-ПП	51
О внесении изменения в постановление Правительства Москвы от 28 марта 2017 г. № 120-ПП от 28.08.24 № 1969-ПП	54
О внесении изменений в постановление Правительства Москвы от 28 марта 2017 г. № 120-ПП от 28.08.24 № 1970-ПП	56
О внесении изменения в постановление Правительства Москвы от 28 марта 2017 г. № 120-ПП от 28.08.24 № 1971-ПП	59
О внесении изменений в постановление Правительства Москвы от 28 марта 2017 г. № 120-ПП от 28.08.24 № 1972-ПП	61
О внесении изменений в постановление Правительства Москвы от 28 марта 2017 г. № 120-ПП от 28.08.24 № 1973-ПП	66
О внесении изменений в постановление Правительства Москвы от 28 марта 2017 г. № 120-ПП от 28.08.24 № 1974-ПП	69
О внесении изменений в постановление Правительства Москвы от 28 марта 2017 г. № 120-ПП от 28.08.24 № 1975-ПП	72
Об образовании особо охраняемой природной территории регионального значения «Орнитологический заказник «У платформы «Марк» от 28.08.24 № 1976-ПП	75

Об утверждении проекта планировки территории, расположенной в районах Якиманка, Хамовники, Тверском, Мещанском, Красносельском, Таганском, Пресненском, Басманном районах города Москвы от 28.08.24 № 1977-ПП	125
Об утверждении проекта планировки территории, расположенной в районах Теплый Стан, Коньково, Черемушки, Академическом районе города Москвы от 28.08.24 № 1978-ПП	163
Об утверждении проекта планировки территории, ограниченной улицей Матросская Тишина, проектируемым проездом № 4244, Большим Матросским переулком и Русаковской набережной от 28.08.24 № 1979-ПП	207
О внесении изменений в постановление Правительства Москвы от 28 марта 2017 г. № 120-ПП от 28.08.24 № 1981-ПП	209
О внесении изменений в постановление Правительства Москвы от 28 марта 2017 г. № 120-ПП от 28.08.24 № 1982-ПП	212
О внесении изменений в постановление Правительства Москвы от 28 марта 2017 г. № 120-ПП от 28.08.24 № 1983-ПП	215
О внесении изменений в постановление Правительства Москвы от 28 марта 2017 г. № 120-ПП от 28.08.24 № 1984-ПП	219
О внесении изменений в постановление Правительства Москвы от 28 марта 2017 г. № 120-ПП от 28.08.24 № 1985-ПП	222
О внесении изменений в постановление Правительства Москвы от 28 марта 2017 г. № 120-ПП от 28.08.24 № 1986-ПП	229
О внесении изменений в постановление Правительства Москвы от 28 марта 2017 г. № 120-ПП от 28.08.24 № 1987-ПП	234
О внесении изменения в постановление Правительства Москвы от 28 марта 2017 г. № 120-ПП от 28.08.24 № 1988-ПП	237
О внесении изменений в постановление Правительства Москвы от 28 марта 2017 г. № 120-ПП от 29.08.24 № 1989-ПП	239
О внесении изменений в постановление Правительства Москвы от 28 марта 2017 г. № 120-ПП от 29.08.24 № 1990-ПП	242
О внесении изменений в постановление Правительства Москвы от 28 марта 2017 г. № 120-ПП от 29.08.24 № 1991-ПП	245

Об изменении границ особо охраняемых природных территорий в городе Москве и внесении изменений в правовые акты города Москвы

Постановление Правительства Москвы от 7 августа 2024 года № 1808-ПП

В соответствии с Федеральным законом от 14 марта 1995 г. № 33-ФЗ «Об особо охраняемых природных территориях», Законом города Москвы от 26 сентября 2001 г. № 48 «Об особо охраняемых природных территориях в городе Москве» **Правительство Москвы постановляет:**

1. Изменить границы особо охраняемой природной территории регионального значения «Памятник природы «Пойма реки Москвы под храмом Иоанна Предтечи в Коломенском», исключив из ее состава участок территории площадью 0,101 га и включив в ее состав участок территории площадью 0,169 га, согласно приложению 1 к настоящему постановлению.

2. Изменить границы особо охраняемой природной территории регионального значения «Памятник природы «Родник в Коломенском», исключив из ее состава участок территории площадью 4,427 га и включив в ее состав участок территории площадью 4,738 га, согласно приложению 2 к настоящему постановлению.

3. Изменить границы особо охраняемой природной территории регионального значения «Памятник природы «Родник в Коломенском», исключив из ее состава участок территории площадью 0,064 га и включив в ее состав участок территории площадью 0,382 га, согласно приложению 3 к настоящему постановлению.

4. Изменить границы особо охраняемой природной территории регионального значения «Памятник природы «Дьяковский овраг в Коломенском», исключив из ее состава участок территории площадью 0,533 га и включив в ее состав участок территории площадью 0,533 га, согласно приложению 4 к настоящему постановлению.

5. Изменить границы объекта природного комплекса № 89 Южного административного округа города Москвы «Нагатинский затон», исключив из его состава участки территории общей площадью 5,822 га и включив участки территории общей площадью 5,125 га, согласно приложению 5 к настоящему постановлению.

6. Внести изменение в постановление Правительства Москвы от 19 января 1999 г. № 38 «О проектных предложениях по установлению границ Природного комплекса с их описанием и закреплением актами красных линий» (в редакции постановления Правительства Москвы от 7 августа 2024 г. № 1813-ПП), изложив пункт 89 раздела «Южный АО» приложения 1 к постановлению в редакции согласно приложению 6 к настоящему постановлению.

7. Внести изменения в постановление Правительства Москвы от 8 декабря 2009 г. № 1340-ПП «О создании особо охраняемых природных территорий регионального значения – памятников природы» (в редакции постановлений Правительства Москвы от 28 августа 2012 г. № 442-ПП, от 16 сентября 2020 г. № 1539-ПП, от 29 сентября 2020 г. № 1627-ПП, от 26 октября 2020 г. № 1811-ПП):

7.1. Пункт 8 постановления изложить в следующей редакции:

«8. Контроль за выполнением настоящего постановления возложить на заместителя Мэра Москвы в Правительстве Москвы по вопросам градостроительной политики и строительства Ефимова В.В.».

7.2. Приложение 1 к постановлению изложить в редакции согласно приложению 1 к настоящему постановлению.

8. Внести изменения в постановление Правительства Москвы от 29 сентября 2020 г. № 1627-ПП «О памятниках природы города Москвы и их охранных зонах, расположенных в Северном, Южном и Юго-Западном административных округах города Москвы» (в редакции постановлений Правительства Москвы от 18 апреля 2023 г. № 644-ПП, от 10 октября 2023 г. № 1933-ПП):

8.1. Пункт 14 постановления изложить в следующей редакции:

«14. Контроль за выполнением настоящего постановления возложить на заместителя Мэра Москвы в Правительстве Москвы по вопросам градостроительной политики и строительства Ефимова В.В.».

8.2. Приложение 6 к постановлению изложить в редакции согласно приложению 2 к настоящему постановлению.

8.3. Приложение 9 к постановлению изложить в редакции согласно приложению 3 к настоящему постановлению.

8.4. Приложение 10 к постановлению изложить в редакции согласно приложению 4 к настоящему постановлению.

9. Контроль за выполнением настоящего постановления возложить на заместителя Мэра Москвы в Правительстве Москвы по вопросам градостроительной политики и строительства Ефимова В.В.

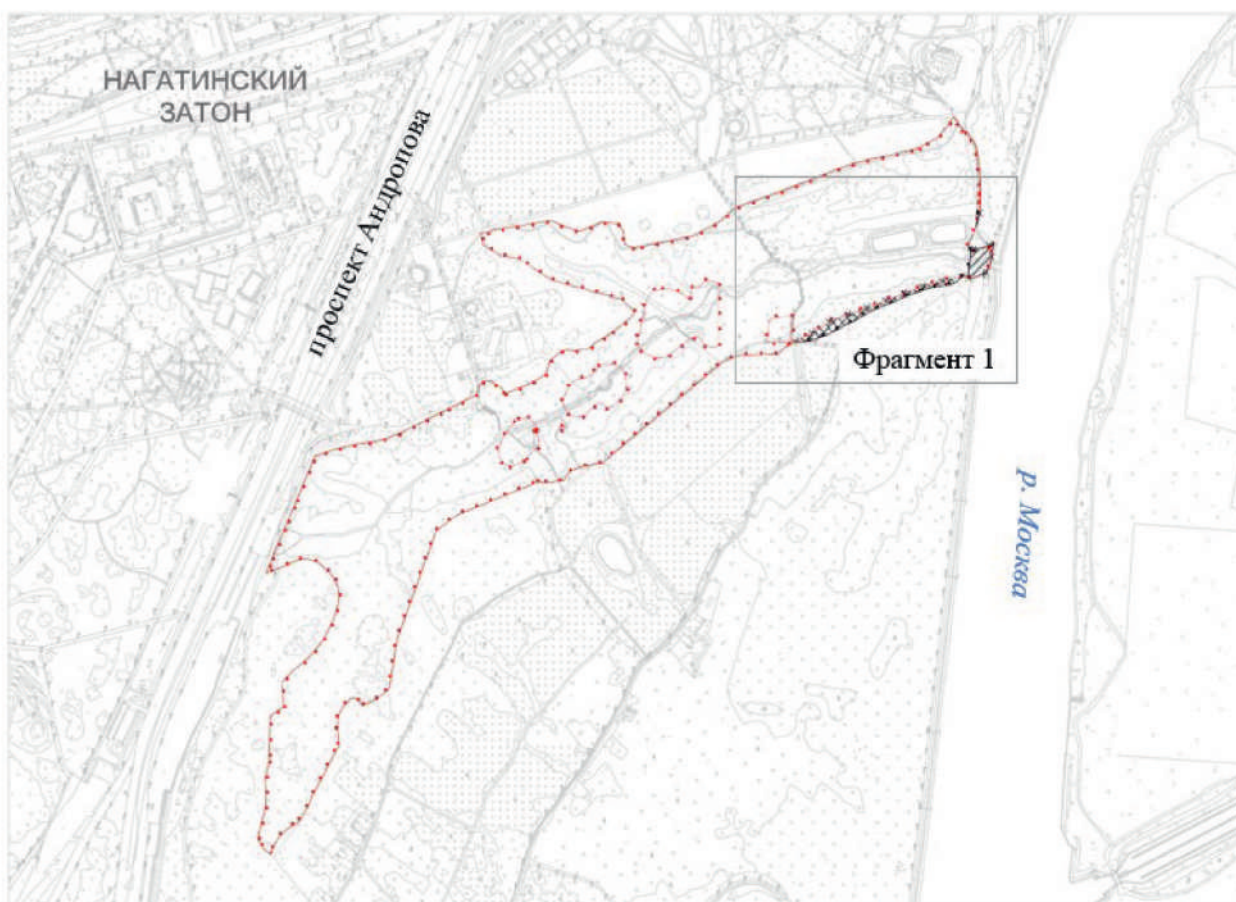
Мэр Москвы **С.С.Собянин**

Приложение 1
к постановлению Правительства Москвы
от 7 августа 2024 г. № 1808-ПП

Приложение 1
к постановлению Правительства Москвы
от 8 декабря 2009 г. № 1340-ПП

**Границы особо охраняемой природной территории регионального значения
«Памятник природы «Голосов овраг в Коломенском»**

**1. Графическое описание границ особо охраняемой природной территории регионального значения
«Памятник природы «Голосов овраг в Коломенском»**



УСЛОВНЫЕ ОБОЗНАЧЕНИЯ



Существующая граница особо охраняемой природной территории



Отменяемая граница особо охраняемой природной территории



Устанавливаемая граница особо охраняемой природной территории

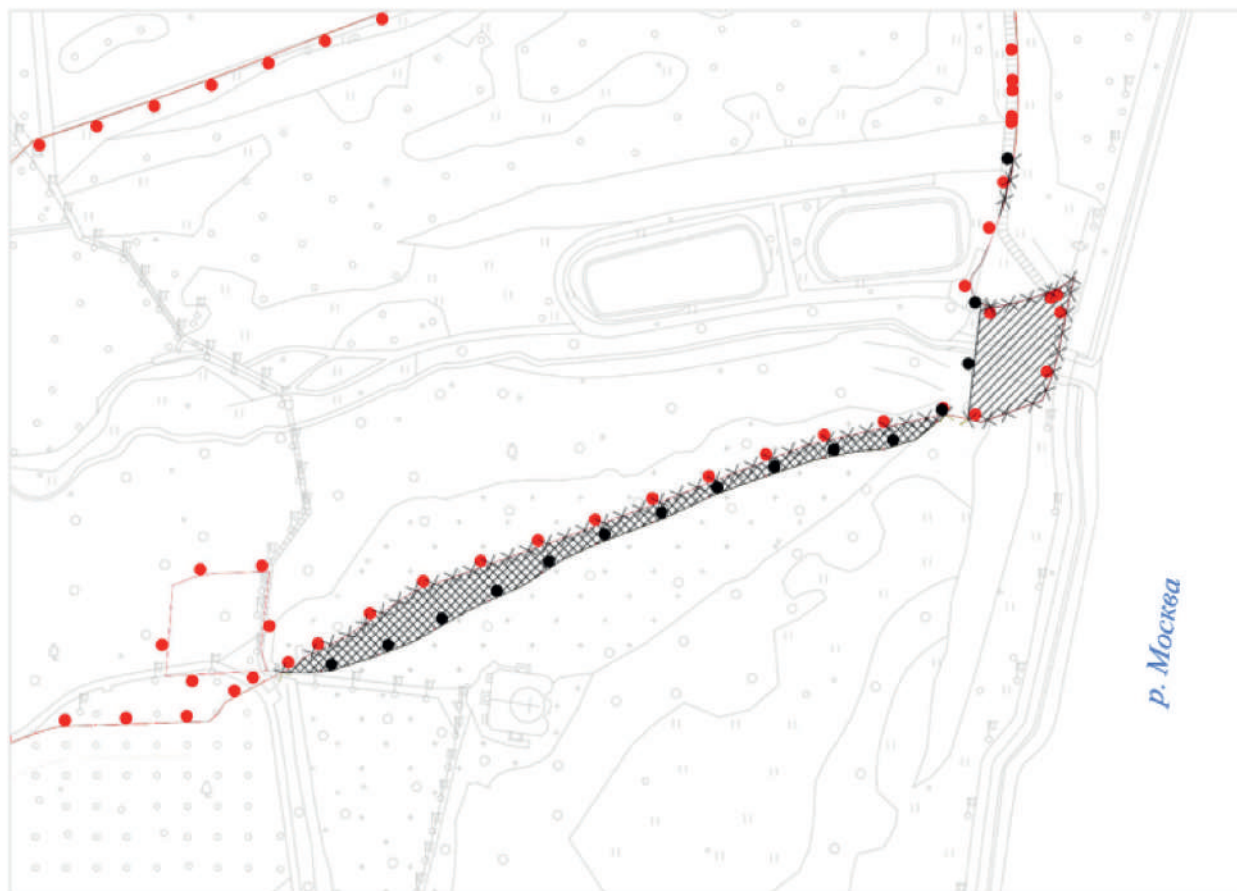


Участок территории, исключаемый из границ ООПТ, площадью 0,101 га



Участок территории, включаемый в границы ООПТ, площадью 0,169 га

Фрагмент 1

**УСЛОВНЫЕ ОБОЗНАЧЕНИЯ**

Существующая граница особо охраняемой природной территории



Отменяемая граница особо охраняемой природной территории



Устанавливаемая граница особо охраняемой природной территории



Участок территории, исключаемый из границ ООПТ, площадью 0,101 га



Участок территории, включаемый в границы ООПТ, площадью 0,169 га

2. Перечень координат характерных точек границ особо охраняемой природной территории регионального значения «Памятник природы «Голосов овраг в Коломенском» в Московской системе координат

№ точки	Координата X	Координата Y
1	-977,4700	9970,0600
2	-977,2200	9969,5500
3	-977,0700	9969,2600
4	-976,8700	9968,8800
5	-976,6515	9968,4794
6	-976,6325	9968,4454
7	-976,6300	9968,4456
8	-976,1980	9967,6905
9	-975,7283	9966,9237
10	-975,2358	9966,1714
11	-974,7210	9965,4341
12	-974,1844	9964,7126
13	-973,6264	9964,0074
14	-973,0475	9963,3194
15	-972,4482	9962,6490
16	-971,8291	9961,9968
17	-971,1908	9961,3635
18	-970,5338	9960,7496
19	-969,8586	9960,1557
20	-969,1659	9959,5822
21	-968,4564	9959,0298
22	-967,7306	9958,4990
23	-966,9893	9957,9901
24	-966,2330	9957,5036
25	-965,4626	9957,0400
26	-964,6785	9956,5998
27	-963,8816	9956,1832
28	-963,0726	9955,7906
29	-962,2522	9955,4226
30	-961,4210	9955,0792
31	-960,5801	9954,7610
32	-959,7299	9954,4680
33	-958,8714	9954,2007
34	-958,0052	9953,9592
35	-957,1322	9953,7438
36	-956,7008	9953,6510
37	-956,7005	9953,6480
38	-956,2600	9953,5500

№ точки	Координата X	Координата Y
39	-955,8108	9953,4683
40	-955,3800	9953,3800
41	-924,8200	9961,1400
42	-915,8800	9963,4100
43	-898,6400	9963,6000
44	-881,5500	9962,3400
45	-858,2648	9967,6544
46	-800,0326	9968,9897
47	-787,3531	9987,0833
48	-787,3500	9987,0900
49	-777,1200	9986,1500
50	-756,4900	9984,2500
51	-747,1430	9993,1452
52	-747,1372	9993,1450
53	-739,9446	10000,0000
54	-739,2169	10000,6935
55	-737,4643	10003,2461
56	-735,6545	10005,7582
57	-733,7883	10008,2289
58	-731,8666	10010,6566
59	-729,8905	10013,0402
60	-727,8609	10015,3785
61	-725,7790	10017,6702
62	-723,6456	10019,9142
63	-721,4621	10022,1094
64	-719,2294	10024,2546
65	-716,9487	10026,3486
66	-714,6213	10028,3906
67	-712,2482	10030,3793
68	-709,8306	10032,3138
69	-707,3700	10034,1931
70	-704,8674	10036,0162
71	-702,3242	10037,7822
72	-699,7417	10039,4902
73	-697,1212	10041,1394
74	-694,4640	10042,7287
75	-691,7715	10044,2575
76	-689,0451	10045,7250

№ точки	Координата X	Координата Y
77	-686,2862	10047,1304
78	-683,4962	10048,4730
79	-680,6766	10049,7522
80	-677,8287	10050,9671
81	-674,9540	10052,1173
82	-672,0541	10053,2021
83	-669,1302	10054,2210
84	-666,1842	10055,1735
85	-663,2173	10056,0590
86	-660,2311	10056,8772
87	-658,5332	10057,4742
88	-656,8121	10058,0002
89	-655,0706	10058,4545
90	-653,3118	10058,8362
91	-651,5386	10059,1447
92	-649,7542	10059,3795
93	-647,9617	10059,5402
94	-646,1640	10059,6263
95	-644,3642	10059,6379
96	-642,5656	10059,5750
97	-640,7711	10059,4375
98	-638,9838	10059,2258
99	-637,2069	10058,9402
100	-635,4433	10058,5813
101	-633,6961	10058,1495
102	-631,9682	10057,6458
103	-630,2628	10057,0708
104	-628,5826	10056,4257
105	-626,9306	10055,7114
106	-625,3097	10054,9294
107	-623,7226	10054,0808
108	-622,1719	10053,1672
109	-620,6605	10052,1902
110	-619,1908	10051,1513
111	-617,7654	10050,0524
112	-616,3869	10048,8954
113	-615,8875	10048,4397
114	-615,0574	10047,6822
115	-613,7794	10046,4150

№ точки	Координата X	Координата Y
116	-612,5550	10045,0959
117	-611,3863	10043,7273
118	-610,2753	10042,3114
119	-609,2240	10040,8506
120	-608,1803	10039,9407
121	-607,1747	10038,9890
122	-606,2088	10037,9970
123	-605,2842	10036,9665
124	-604,4025	10035,8990
125	-603,5651	10034,7963
126	-602,7734	10033,6605
127	-602,0289	10032,4932
128	-601,3326	10031,2965
129	-600,6858	10030,0723
130	-600,0894	10028,8227
131	-599,5446	10027,5498
132	-599,0523	10026,2558
133	-598,6133	10024,9427
134	-598,2282	10023,6128
135	-597,8978	10022,2682
136	-597,6225	10020,9113
137	-597,4029	10019,5443
138	-597,2394	10018,1694
139	-597,1320	10016,7890
140	-597,0812	10015,4054
141	-597,0870	10014,0209
142	-597,1492	10012,6378
143	-597,2679	10011,2582
144	-597,4429	10009,8848
145	-597,6738	10008,5197
146	-597,9602	10007,1650
147	-598,3018	10005,8233
148	-598,6979	10004,4966
149	-599,1478	10003,1872
150	-599,6509	10001,8973
151	-600,2062	10000,6290
152	-600,5048	10000,0000
153	-601,2462	9998,5671
154	-602,0549	9997,1711

№ точки	Координата X	Координата Y
155	-602,9290	9995,8152
156	-603,8668	9994,5025
157	-608,0830	9983,3214
158	-615,5518	9963,5149
159	-469,4044	10026,1594
160	-469,4011	10026,1695
161	-463,8700	10029,0800
162	-460,1400	10040,1200
163	-454,8900	10055,6500
164	-448,8800	10082,2200
165	-448,2900	10086,2300
166	-444,4500	10112,2300
167	-439,6300	10125,5300
168	-434,4969	10139,6910
169	-434,4922	10139,7115
170	-422,1300	10165,0700
171	-402,9744	10204,3192
172	-402,9697	10204,3194
173	-385,8533	10239,4068
174	-385,2956	10239,9031
175	-384,7138	10240,3709
176	-384,1093	10240,8090
177	-383,4836	10241,2163
178	-382,8384	10241,5918
179	-382,1751	10241,9345
180	-381,4955	10242,2435
181	-380,8014	10242,5182
182	-380,0943	10242,7578
183	-379,3761	10242,9617
184	-378,6486	10243,1294
185	-377,9137	10243,2605
186	-377,1731	10243,3546
187	-376,4287	10243,4115
188	-375,6824	10243,4311
189	-374,9361	10243,4134
190	-374,4605	10243,5189
191	-373,9945	10243,6609
192	-373,5410	10243,8386
193	-373,1025	10244,0508

№ точки	Координата X	Координата Y
194	-372,6818	10244,2964
195	-372,2814	10244,5738
196	-371,9036	10244,8814
197	-371,5509	10245,2174
198	-370,9172	10245,7626
199	-370,3178	10246,3454
200	-369,7546	10246,9632
201	-369,2299	10247,6140
202	-368,7454	10248,2954
203	-368,3031	10249,0047
204	-367,9045	10249,7395
205	-367,5510	10250,4971
206	-367,2441	10251,2747
207	-366,9847	10252,0694
208	-366,7738	10252,8784
209	-366,6122	10253,6986
210	-366,5006	10254,5271
211	-366,4393	10255,3609
212	-366,4285	10256,1968
213	-366,4682	10257,0318
214	-366,9422	10258,3122
215	-367,4538	10259,5780
216	-368,0025	10260,8282
217	-368,5878	10262,0617
218	-369,2091	10263,2773
219	-369,8662	10264,4742
220	-370,5581	10265,6510
221	-371,2845	10266,8070
222	-372,0446	10267,9411
223	-372,8379	10269,0523
224	-373,6636	10270,1397
225	-374,5210	10271,2022
226	-375,4093	10272,2389
227	-376,3278	10273,2490
228	-377,2758	10274,2316
229	-378,2522	10275,1858
230	-379,2563	10276,1108
231	-380,2874	10277,0058
232	-381,3386	10277,8684

№ точки	Координата X	Координата Y
233	-382,4263	10278,7026
234	-382,9495	10279,0813
235	-375,4539	10298,9192
236	-371,6600	10308,9600
237	-370,9300	10310,2500
238	-359,7400	10329,9900
239	-359,5800	10331,0400
240	-359,5500	10331,2800
241	-358,6600	10331,9100
242	-352,9300	10333,9900
243	-345,5400	10335,5300
244	-339,2200	10338,9200
245	-328,7600	10352,5200
246	-326,9300	10358,7400
247	-327,6100	10366,1900
248	-327,8900	10372,4100
249	-326,7259	10377,2316
250	-326,5500	10377,9600
251	-325,8900	10386,4900
252	-322,7600	10392,6100
253	-319,5500	10395,3300
254	-318,8900	10395,8900
255	-315,6400	10400,1800
256	-312,7000	10406,2300
257	-308,0600	10413,9800
258	-304,3900	10418,4700
259	-303,2994	10420,1114
260	-300,4900	10424,3400
261	-293,5700	10433,9500
262	-287,4600	10441,0700
263	-283,3900	10445,5200
264	-279,0500	10447,9600
265	-277,2500	10447,3600
266	-275,2500	10445,8800
267	-273,5900	10444,3400
268	-273,0919	10443,7064
269	-269,8400	10439,5700
270	-263,9600	10433,9500
271	-261,8700	10430,5100

№ точки	Координата X	Координата Y
272	-258,5600	10418,0100
273	-254,8800	10405,8400
274	-251,3000	10391,6100
275	-246,5900	10375,7400
276	-242,9900	10361,4600
277	-240,4200	10351,6100
278	-237,5200	10341,7100
279	-234,9500	10335,4300
280	-231,6200	10331,0500
281	-225,7200	10321,4800
282	-221,9100	10315,6500
283	-216,5400	10306,9200
284	-213,6300	10302,4500
285	-209,9800	10297,5400
286	-209,9762	10297,5398
287	-205,0000	10271,0000
288	-192,0000	10250,0000
289	-176,9953	10245,3888
290	-176,6305	10247,1695
291	-176,3058	10248,9579
292	-176,0214	10250,7532
293	-175,7773	10252,5544
294	-175,5738	10254,3606
295	-175,4108	10256,1710
296	-175,4102	10256,1799
297	-175,3100	10256,3400
298	-172,7900	10260,5600
299	-171,3500	10269,5700
300	-169,9200	10278,5100
301	-167,6800	10292,5000
302	-164,7600	10310,7200
303	-159,9700	10338,0400
304	-168,4400	10358,1400
305	-173,7300	10377,1800
306	-168,2500	10391,1300
307	-162,0900	10406,7900
308	-163,0100	10416,5100
309	-164,2000	10429,0000
310	-177,9600	10435,3500

№ точки	Координата X	Координата Y
311	-190,5900	10435,7100
312	-195,2500	10446,9000
313	-194,6059	10450,6494
314	-194,1300	10453,4200
315	-193,4400	10457,2600
316	-193,1889	10458,6202
317	-192,2373	10463,8164
318	-191,2646	10469,0147
319	-190,2718	10474,2092
320	-189,2590	10479,3999
321	-188,2261	10484,5866
322	-187,1733	10489,7694
323	-186,1005	10494,9479
324	-185,0077	10500,1224
325	-183,8950	10505,2926
326	-182,7623	10510,4584
327	-181,6098	10515,6198
328	-180,4374	10520,7768
329	-179,2450	10525,9292
330	-176,9394	10530,5934
331	-174,6055	10535,2434
332	-172,2432	10539,8791
333	-169,8527	10544,5003
334	-167,4342	10549,1069
335	-164,9875	10553,6986
336	-162,5130	10558,2754
337	-160,0106	10562,8370
338	-143,7783	10580,2902
339	-142,1500	10585,3709
340	-140,5006	10590,4448
341	-138,8298	10595,5117
342	-137,1380	10600,5716
343	-135,4250	10605,6245
344	-133,6910	10610,6701
345	-131,9358	10615,7084
346	-130,1597	10620,7393
347	-128,3625	10625,7628
348	-126,5444	10630,7787
349	-124,7053	10635,7870

№ точки	Координата X	Координата Y
350	-122,8453	10640,7875
351	-120,9644	10645,7802
352	-119,0626	10650,7651
353	-117,1401	10655,7419
354	-115,1968	10660,7107
355	-99,8552	10700,7409
356	-98,2315	10704,4301
357	-96,6617	10708,1425
358	-95,1460	10711,8773
359	-93,6848	10715,6338
360	-92,2783	10719,4111
361	-90,9270	10723,2086
362	-89,6310	10727,0252
363	-88,3907	10730,8603
364	-87,2063	10734,7130
365	-86,0781	10738,5826
366	-85,0063	10742,4682
367	-83,9910	10746,3689
368	-83,0327	10750,2840
369	-82,2174	10753,8376
370	-82,1314	10754,2126
371	-81,2873	10758,1539
372	-80,5006	10762,1071
373	-79,0023	10769,0184
374	-77,4834	10775,9252
375	-75,9442	10782,8274
376	-74,3844	10789,7251
377	-72,8042	10796,6182
378	-71,2036	10803,5064
379	-69,5826	10810,3900
380	-67,9412	10817,2686
381	-67,4786	10823,6400
382	-67,1800	10819,5800
383	-64,3300	10826,0500
384	-52,9700	10847,5800
385	-50,0200	10850,1800
386	-41,6600	10857,5600
387	-40,1200	10858,9100
388	-39,2300	10859,5300

№ точки	Координата X	Координата Y
389	-32,7200	10864,1100
390	-30,7500	10865,3500
391	-28,6000	10866,7100
392	-26,8300	10869,7200
393	-43,6255	10880,8412
394	-43,6284	10880,8507
395	-43,8721	10881,5504
396	-44,1400	10882,2300
397	-44,2300	10882,4400
398	-44,4300	10882,9000
399	-44,5700	10883,1900
400	-44,7500	10883,5600
401	-44,9800	10884,0000
402	-45,0830	10884,2162
403	-45,4497	10884,8525
404	-45,8405	10885,4742
405	-46,0678	10885,8021
406	-46,1300	10885,8900
407	-46,2600	10886,0700
408	-47,3308	10886,9389
409	-47,5969	10887,1517
410	-48,4200	10887,8100
411	-50,6500	10889,4600
412	-50,9791	10889,6892
413	-50,9851	10889,6868
414	-51,7805	10890,2502
415	-52,9223	10891,0335
416	-54,0759	10891,7996
417	-55,2409	10892,5482
418	-56,4170	10893,2792
419	-57,6040	10893,9924
420	-58,8015	10894,6877
421	-60,0094	10895,3649
422	-61,2274	10896,0238
423	-62,4552	10896,6642
424	-63,6925	10897,2862
425	-64,9389	10897,8894
426	-68,3053	10898,5397
427	-71,6781	10899,1553

№ точки	Координата X	Координата Y
428	-75,0571	10899,7364
429	-78,4418	10900,2827
430	-81,8321	10900,7943
431	-85,2274	10901,2710
432	-88,6273	10901,7130
433	-92,0316	10902,1200
434	-95,4400	10902,4920
435	-98,8519	10902,8291
436	-102,2672	10903,1311
437	-105,6854	10903,3982
438	-109,1061	10903,6300
439	-112,5290	10903,8268
440	-115,9538	10903,9885
441	-119,3800	10904,1150
442	-121,6985	10904,1834
443	-124,0176	10904,2215
444	-124,0300	10904,2212
445	-124,0320	10904,2243
446	-124,9849	10904,2225
447	-125,9748	10904,2207
448	-126,3400	10904,2200
449	-127,3943	10904,2190
450	-128,6565	10904,2066
451	-130,9754	10904,1537
452	-133,2934	10904,0704
453	-135,6100	10903,9568
454	-135,6500	10904,9400
455	-137,9250	10903,8130
456	-140,2379	10903,6387
457	-142,5484	10903,4343
458	-144,8560	10903,1997
459	-147,1603	10902,9349
460	-149,4610	10902,6400
461	-150,0473	10902,5570
462	-151,4223	10902,1789
463	-168,2660	10898,0469
464	-168,2669	10898,0467
465	-168,2914	10898,0407
466	-168,6158	10897,9296

№ точки	Координата X	Координата Y
467	-170,3443	10897,3275
468	-172,0657	10896,7054
469	-173,7796	10896,0634
470	-175,4860	10895,4014
471	-177,1846	10894,7195
472	-178,8750	10894,0180
473	-180,5573	10893,2968
474	-182,2310	10892,5562
475	-183,8960	10891,7960
476	-187,4520	10889,1290
477	-187,9371	10888,9551
478	-188,4330	10888,8147
479	-188,9372	10888,7083
480	-189,4475	10888,6366
481	-189,9615	10888,5997
482	-190,4768	10888,5978
483	-190,9911	10888,6311
484	-191,5019	10888,6993
485	-192,0069	10888,8021
486	-192,5037	10888,9390
487	-192,9900	10889,1094
488	-193,4636	10889,3126
489	-193,9223	10889,5474
490	-194,3639	10889,8130
491	-194,7865	10890,1081
492	-195,1879	10890,4311
493	-195,5665	10890,7808
494	-195,9204	10891,1554
495	-196,2479	10891,5533
496	-196,5239	10891,9394
497	-196,5240	10891,9394
498	-234,2725	10887,7019
499	-232,6398	10880,3886
500	-240,6986	10870,7401
501	-243,8501	10860,6701
502	-244,7375	10850,7601
503	-247,3999	10837,3003
504	-254,3517	10816,5928
505	-258,9369	10804,0205

№ точки	Координата X	Координата Y
506	-266,6283	10787,3066
507	-274,4675	10766,3033
508	-279,6444	10754,7663
509	-288,5190	10741,0107
510	-295,7666	10724,7406
511	-300,6476	10715,8660
512	-306,4161	10705,6601
513	-311,2972	10692,9399
514	-315,8824	10678,5926
515	-316,6404	10670,1432
516	-316,6952	10667,2043
517	-316,4898	10662,1634
518	-316,4898	10662,1633
519	-326,2321	10643,5420
520	-330,5820	10640,4620
521	-332,4870	10638,3030
522	-334,1380	10588,7730
523	-334,5451	10587,1630
524	-334,9813	10585,5607
525	-335,4466	10583,9666
526	-335,9406	10582,3812
527	-336,4634	10580,8050
528	-337,0146	10579,2386
529	-337,5942	10577,6824
530	-338,2020	10576,1370
531	-338,8998	10574,2018
532	-339,6583	10572,2895
533	-340,4770	10570,4022
534	-341,3550	10568,5418
535	-342,2913	10566,7100
536	-343,2850	10564,9087
537	-344,3354	10563,1398
538	-345,4410	10561,4050
539	-380,6830	10518,7330
540	-413,7517	10478,0131
541	-437,9999	10448,3107
542	-461,6460	10420,1170
543	-470,1342	10410,7224
544	-473,3930	10405,7020

№ точки	Координата X	Координата Y
545	-475,1379	10394,5902
546	-478,2190	10379,7940
547	-478,5894	10378,2067
548	-479,0045	10376,6305
549	-479,4638	10375,0666
550	-479,9670	10373,5162
551	-480,5136	10371,9807
552	-481,1034	10370,4612
553	-481,7356	10368,9589
554	-482,4100	10367,4750
555	-482,9307	10366,4965
556	-483,5016	10365,5465
557	-484,1212	10364,6274
558	-484,7877	10363,7418
559	-485,4994	10362,8921
560	-486,2543	10362,0805
561	-487,0505	10361,3094
562	-487,8857	10360,5806
563	-488,7577	10359,8963
564	-489,6640	10359,2583
565	-490,6024	10358,6684
566	-491,5702	10358,1281
567	-492,5647	10357,6388
568	-493,5834	10357,2019
569	-494,6234	10356,8186
570	-495,6820	10356,4900
571	-498,6030	10332,2330
572	-497,3240	10322,1088
573	-499,8001	10315,9477
574	-540,0500	10215,8000
575	-546,8700	10206,4600
576	-560,2600	10188,1200
577	-629,4700	10162,6300
578	-675,8600	10145,5500
579	-698,9600	10137,0400
580	-764,0800	10125,8200
581	-777,9900	10110,2200
582	-777,1200	10110,1000
583	-777,5100	10110,0300

№ точки	Координата X	Координата Y
584	-777,5157	10110,0159
585	-785,8720	10090,9215
586	-779,8969	10084,9379
587	-779,8968	10084,9326
588	-778,4800	10083,5100
589	-776,8200	10081,8500
590	-776,0800	10076,4400
591	-786,0300	10066,5600
592	-798,2000	10059,3100
593	-814,6000	10057,8196
594	-837,9913	10060,3385
595	-840,7953	10058,1399
596	-843,6145	10055,9610
597	-844,7861	10055,0686
598	-846,5500	10054,9100
599	-902,0600	10025,2700
600	-914,9600	10019,4000
601	-916,6600	10018,6200
602	-935,3600	10007,4900
603	-939,9065	10000,0000
604	-940,2100	9999,5000
605	-944,3000	9993,3900
606	-944,2959	9993,3900
607	-944,2900	9993,3900
608	-953,1800	9983,1900
609	-959,5500	9978,2900
610	-964,2900	9975,9900
611	-977,4627	9970,0633
1	-977,4700	9970,0600
Вырез 1		
612	-414,1900	10305,4200
613	-415,6100	10309,8100
614	-417,5937	10313,2402
615	-418,8600	10315,4300
616	-421,9400	10317,1000
617	-424,4700	10317,7500
618	-426,7768	10318,0615
619	-430,6900	10318,5900
620	-429,5500	10319,5100

№ точки	Координата X	Координата Y
621	-429,3500	10322,0800
622	-430,3500	10323,4200
623	-432,3300	10323,6900
624	-433,8500	10323,5200
625	-434,8500	10322,2200
626	-434,9000	10320,0100
627	-438,2800	10321,7300
628	-444,0400	10323,1000
629	-451,8700	10322,1000
630	-456,1000	10317,7300
631	-466,5558	10305,7993
632	-471,9800	10299,6100
633	-476,2000	10290,5100
634	-476,8500	10284,5000
635	-474,0900	10277,6800
636	-466,1300	10270,5300
637	-454,2800	10269,3900
638	-442,9048	10274,4784
639	-441,9400	10274,9100
640	-424,5489	10286,7313
641	-424,0800	10287,0500
642	-420,7624	10291,8199
643	-416,9300	10297,3300
612	-414,1900	10305,4200
Вырез 2		
644	-428,6800	10351,1600
645	-426,8200	10351,4400
646	-425,6800	10352,3500
647	-425,4800	10354,9200
648	-425,4804	10354,9205
649	-426,4800	10356,2600
650	-428,4500	10356,5400
651	-429,9800	10356,3600
652	-430,9800	10355,0700
653	-431,0300	10352,8500
654	-430,3300	10351,4800
644	-428,6800	10351,1600
Вырез 3		
655	-412,4900	10367,4600

№ точки	Координата X	Координата Y
656	-408,9562	10362,8427
657	-407,5000	10360,9400
658	-403,7700	10357,4300
659	-401,0101	10356,0800
660	-398,7000	10354,9500
661	-393,6400	10354,5300
662	-386,0500	10356,3300
663	-380,9800	10358,5300
664	-375,9200	10361,4200
665	-372,7700	10363,7000
666	-367,8600	10368,7600
667	-365,0500	10373,8200
668	-363,1800	10383,3400
669	-360,1600	10391,5400
670	-354,3500	10396,6100
671	-351,3700	10399,6300
672	-347,6700	10404,2000
673	-344,2800	10411,8000
674	-345,3332	10419,7348
675	-345,7600	10422,9500
676	-348,8600	10428,8100
677	-349,6681	10429,7524
678	-352,2300	10432,7400
679	-362,1400	10437,1100
680	-378,4500	10438,2100
681	-388,5800	10431,5700
682	-398,7000	10422,7200
683	-401,2300	10415,7600
684	-401,2300	10411,7600
685	-399,7000	10409,5900
686	-397,5900	10408,2500
687	-395,9000	10405,2100
688	-396,0800	10401,9400
689	-397,5900	10398,1200
690	-399,8100	10394,6500
691	-403,0000	10392,0400
692	-405,6800	10389,0100
693	-408,4700	10387,3700
694	-411,3600	10383,7100

№ точки	Координата X	Координата Y
695	-413,5300	10376,3600
655	-412,4900	10367,4600
Вырез 4		
696	-316,8342	10537,3916
697	-316,1779	10536,9187
698	-315,5002	10536,4771
699	-314,8766	10536,2905
700	-314,2718	10536,0502
701	-313,6900	10535,7581
702	-313,1359	10535,4165
703	-312,6137	10535,0279
704	-312,1274	10534,5953
705	-311,6805	10534,1220
706	-311,2766	10533,6115
707	-310,9186	10533,0678
708	-310,6094	10532,4950
709	-310,3513	10531,8975
710	-310,1462	10531,2798
711	-309,9957	10530,6465
712	-309,9009	10530,0025
713	-309,8626	10529,3526
714	-309,8810	10528,7020
715	-313,5640	10520,4470
716	-335,7276	10491,2575
717	-336,1300	10489,9520
718	-336,4750	10488,6310
719	-336,7610	10487,2950
720	-336,9880	10485,9490
721	-337,1550	10484,5930
722	-337,2626	10483,2317
723	-337,3101	10481,8667
724	-337,2970	10480,5010
725	-337,2250	10479,1370
726	-337,0920	10477,7780
727	-336,9000	10476,4260
728	-336,6480	10475,0830
729	-336,3370	10473,7540
730	-335,9680	10472,4390
731	-335,5420	10471,1410

№ точки	Координата X	Координата Y
732	-335,0590	10469,8640
733	-334,5200	10468,6090
734	-333,9260	10467,3790
735	-333,2790	10466,1760
736	-332,5790	10465,0030
737	-331,8290	10463,8620
738	-331,0290	10462,7550
739	-330,1810	10461,6850
740	-329,2870	10460,6520
741	-328,3480	10459,6600
742	-327,3660	10458,7110
743	-327,2021	10458,5660
744	-326,3430	10457,8060
745	-325,2820	10456,9460
746	-324,1840	10456,1340
747	-323,0510	10455,3710
748	-321,8860	10454,6590
749	-320,6900	10453,9990
750	-319,7120	10453,7360
751	-318,7220	10453,5190
752	-318,5024	10453,4816
753	-317,7240	10453,3490
754	-316,7180	10453,2270
755	-315,7080	10453,1530
756	-314,6950	10453,1270
757	-313,6820	10453,1490
758	-312,6720	10453,2190
759	-311,6650	10453,3360
760	-310,6660	10453,5020
761	-309,6760	10453,7140
762	-308,6960	10453,9730
763	-307,7300	10454,2790
764	-306,7800	10454,6300
765	-305,8470	10455,0250
766	-304,9346	10455,4646
767	-267,8940	10463,3237
768	-267,1246	10463,4575
769	-266,3598	10463,6159
770	-265,6006	10463,7988

№ точки	Координата X	Координата Y
771	-264,8475	10464,0059
772	-264,1015	10464,2371
773	-263,3634	10464,4921
774	-262,6337	10464,7706
775	-261,9134	10465,0724
776	-261,2030	10465,3971
777	-260,5036	10465,7444
778	-259,8155	10466,1140
779	-259,1398	10466,5054
780	-258,4769	10466,9184
781	-257,8275	10467,3523
782	-257,1925	10467,8070
783	-256,5723	10468,2816
784	-255,9677	10468,7760
785	-255,3800	10469,3000
786	-254,8089	10469,8296
787	-254,2600	10470,3700
788	-253,7100	10470,9400
789	-252,7000	10472,1200
790	-252,2100	10472,7300
791	-251,7700	10473,3600
792	-251,3300	10474,0200
793	-250,9000	10474,6700
794	-250,5000	10475,3400
795	-250,1330	10476,0367
796	-249,7804	10476,7335
797	-249,4503	10477,4414
798	-249,1431	10478,1594
799	-249,2079	10480,0346
800	-249,2188	10481,9110
801	-249,1758	10483,7868
802	-249,0789	10485,6606
803	-248,9282	10487,5309
804	-248,7238	10489,3961
805	-248,4658	10491,2546
806	-248,1546	10493,1050
807	-248,6482	10495,0949
808	-249,1987	10497,0698
809	-249,8054	10499,0282
810	-250,4679	10500,9685

№ точки	Координата X	Координата Y
811	-251,1857	10502,8890
812	-251,9581	10504,7881
813	-252,7846	10506,6644
814	-253,6643	10508,5162
815	-254,5966	10510,3422
816	-255,5809	10512,1407
817	-256,6162	10513,9104
818	-257,7017	10515,6497
819	-258,8366	10517,3572
820	-260,0198	10519,0315
821	-261,2504	10520,6714
822	-262,5274	10522,2753
823	-262,6386	10522,5079
824	-262,7136	10522,7547
825	-262,7506	10523,0100
826	-262,7489	10523,2678
827	-262,7083	10523,5226
828	-262,6299	10523,7682
829	-262,5155	10523,9994
830	-262,3677	10524,2107
831	-262,1898	10524,3974
832	-261,9858	10524,5552
833	-261,7603	10524,6806
834	-261,5186	10524,7706
835	-261,2662	10524,8233
836	-261,0086	10524,8374
837	-260,7519	10524,8126
838	-260,5018	10524,7495
839	-250,4150	10522,9497
840	-249,9457	10522,8866
841	-249,4722	10522,8990
842	-249,0067	10522,9864
843	-248,5611	10523,1467
844	-248,1466	10523,3759
845	-247,7738	10523,6680
846	-247,4522	10524,0157
847	-247,1900	10524,4101
848	-244,8145	10535,3190
849	-244,1988	10535,6616

№ точки	Координата X	Координата Y
850	-243,5995	10536,0322
851	-243,0179	10536,4298
852	-242,4552	10536,8536
853	-241,9125	10537,3029
854	-241,3910	10537,7766
855	-240,8917	10538,2738
856	-240,4158	10538,7933
857	-239,9643	10539,3342
858	-239,5381	10539,8951
859	-239,1381	10540,4751
860	-238,7651	10541,0729
861	-238,4200	10541,6871
862	-238,1034	10542,3165
863	-237,8161	10542,9598
864	-237,5586	10543,6156
865	-240,6682	10559,1718
866	-247,6787	10559,1718
867	-260,8573	10559,1718
868	-321,7127	10559,1718
869	-322,0710	10558,4466
870	-322,3949	10557,7054
871	-322,6838	10556,9499
872	-322,9369	10556,1817
873	-323,1538	10555,4025
874	-323,3339	10554,6139
875	-323,4770	10553,8178
876	-323,5826	10553,0159
877	-323,6506	10552,2099
878	-323,6807	10551,4016
879	-323,6730	10550,5928

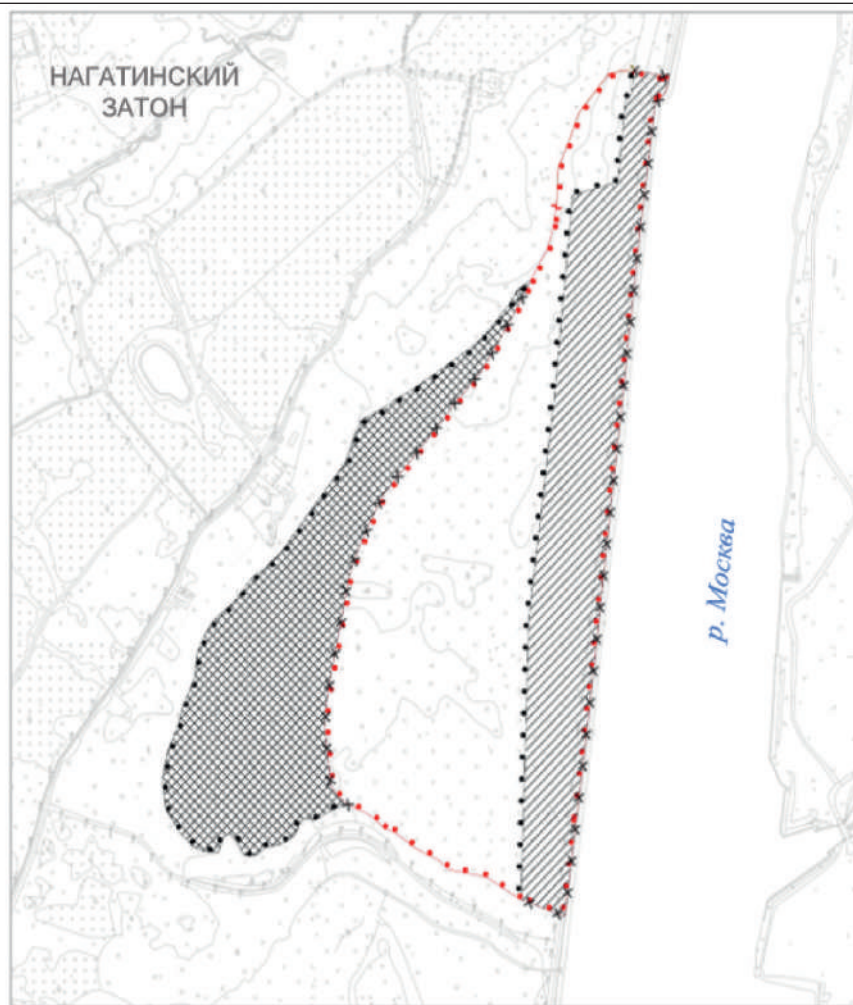
№ точки	Координата X	Координата Y
880	-323,6274	10549,7852
881	-323,5440	10548,9806
882	-323,4230	10548,1809
883	-323,2648	10547,3877
884	-323,0695	10546,6027
885	-322,8378	10545,8278
886	-322,5700	10545,0646
887	-322,2667	10544,3147
888	-321,9287	10543,5798
889	-321,5566	10542,8617
890	-321,1514	10542,1617
891	-320,7138	10541,4814
892	-320,2447	10540,8224
893	-319,7454	10540,1861
894	-319,2169	10539,5738
895	-318,6602	10538,9870
896	-318,0766	10538,4269
897	-317,4675	10537,8947
696	-316,8342	10537,3916
Вырез 5		
898	-317,7100	10623,8500
899	-294,0793	10625,6585
900	-288,3100	10626,1000
901	-285,3300	10633,5600
902	-284,4700	10639,6500
903	-283,8000	10657,9300
904	-287,9037	10657,4623
905	-308,9800	10655,0600
906	-315,9500	10657,2800
898	-317,7100	10623,8500

Приложение 2
к постановлению Правительства Москвы
от 7 августа 2024 г. № 1808-ПП






Приложение 6
к постановлению Правительства Москвы
от 29 сентября 2020 г. № 1627-ПП

**Границы особо охраняемой природной территории регионального значения
«Памятник природы «Пойма реки Москвы под храмом Иоанна Предтечи в Коломенском»**

**1. Графическое описание границ особо охраняемой природной территории регионального значения
«Памятник природы «Пойма реки Москвы под храмом Иоанна Предтечи в Коломенском»**



УСЛОВНЫЕ ОБОЗНАЧЕНИЯ

-  Существующая граница особо охраняемой природной территории
-  Отменяемая граница особо охраняемой природной территории
-  Устанавливаемая граница особо охраняемой природной территории
-  Участок территории, исключаемый из границ ООПТ, площадью 4,427 га
-  Участок территории, включаемый в границы ООПТ, площадью 4,738 га

2. Перечень координат характерных точек границ особо охраняемой природной территории регионального значения «Памятник природы «Пойма реки Москвы под храмом Иоанна Предтечи в Коломенском» в Московской системе координат

№ точки	Координата X	Координата Y
1	-494,4700	10785,3200
2	-489,1400	10788,1100
3	-488,7600	10788,3300
4	-480,6500	10793,1500
5	-477,1900	10794,9200
6	-472,3200	10796,2900
7	-467,6900	10797,6200
8	-463,1800	10798,8100
9	-458,9600	10799,9300
10	-454,0300	10800,6800
11	-451,2400	10801,1000
12	-441,3900	10803,0300
13	-439,1900	10803,2100
14	-430,8900	10803,8900
15	-417,2900	10804,2100
16	-405,0700	10804,9600
17	-397,7900	10807,8500
18	-375,7200	10817,1700
19	-353,9800	10825,3100
20	-334,4800	10841,1200
21	-319,1900	10853,6900
22	-316,4784	10864,8676
23	-316,1600	10866,1800
24	-315,1200	10878,2600
25	-315,2359	10878,9129
26	-315,2359	10878,9129
27	-337,4110	10876,5056
28	-342,9350	10870,3691
29	-417,4294	10862,8540
30	-429,6062	10819,1279
31	-608,6554	10801,8356
32	-817,6932	10776,4581
33	-1071,9286	10769,1024
34	-1071,9286	10769,1024
35	-1071,2715	10767,3053
36	-1055,1552	10741,2565
37	-1051,3427	10735,0945
38	-1044,7914	10698,5839
39	-1036,7856	10690,2403
40	-1024,5258	10665,2143

№ точки	Координата X	Координата Y
41	-1010,3850	10646,3845
42	-1007,2343	10636,0822
43	-1010,3850	10646,3844
44	-1007,2344	10636,0823
45	-1007,2343	10636,0822
46	-1004,3500	10634,0700
47	-1004,3500	10634,0701
48	-1002,1800	10630,8301
49	-1000,0000	10628,3995
50	-997,5700	10625,6901
51	-997,5038	10625,5861
52	-997,4434	10625,4912
53	-995,5848	10622,5719
54	-993,8200	10619,8000
55	-990,3900	10612,5700
56	-985,4700	10601,0700
57	-985,4700	10601,0500
58	-985,4700	10601,0697
59	-987,1300	10593,9500
60	-988,5600	10589,8500
61	-991,0049	10584,7125
62	-994,2500	10578,1700
63	-999,0700	10570,2000
64	-1000,2241	10568,7223
65	-999,8219	10565,0464
66	-997,8601	10559,8875
67	-998,5904	10557,9017
68	-1000,0000	10556,2076
69	-1001,7619	10554,7619
70	-1003,9275	10553,5910
71	-1006,3504	10552,7399
72	-1010,7586	10550,6487
73	-1014,6219	10547,5767
74	-1014,9695	10547,3003
75	-1019,5216	10540,6626
76	-1021,3187	10535,8073
77	-1024,2900	10521,5089
78	-1031,0878	10512,5804
79	-1032,4800	10504,8957
80	-1030,3247	10499,5249

№ точки	Координата X	Координата Y
81	-1019,2610	10493,4993
82	-1011,2147	10486,4695
83	-1015,0942	10480,0134
84	-1028,6745	10475,8845
85	-1028,3851	10465,6869
86	-1026,9044	10457,3947
87	-1024,4863	10452,7639
88	-1023,1630	10450,1554
89	-1010,6161	10436,9604
90	-990,1818	10424,5221
91	-963,2322	10420,3760
92	-936,5788	10426,0029
93	-911,9983	10436,0720
94	-894,5255	10440,8103
95	-870,0281	10452,1050
96	-849,0248	10453,8799
97	-832,7547	10460,6838
98	-818,2595	10469,5584
99	-804,6518	10484,9411
100	-792,5096	10496,2992
101	-777,4363	10508,6067
102	-770,3366	10519,2563
103	-760,2787	10530,2016
104	-754,7478	10537,0494
105	-754,6819	10536,9652

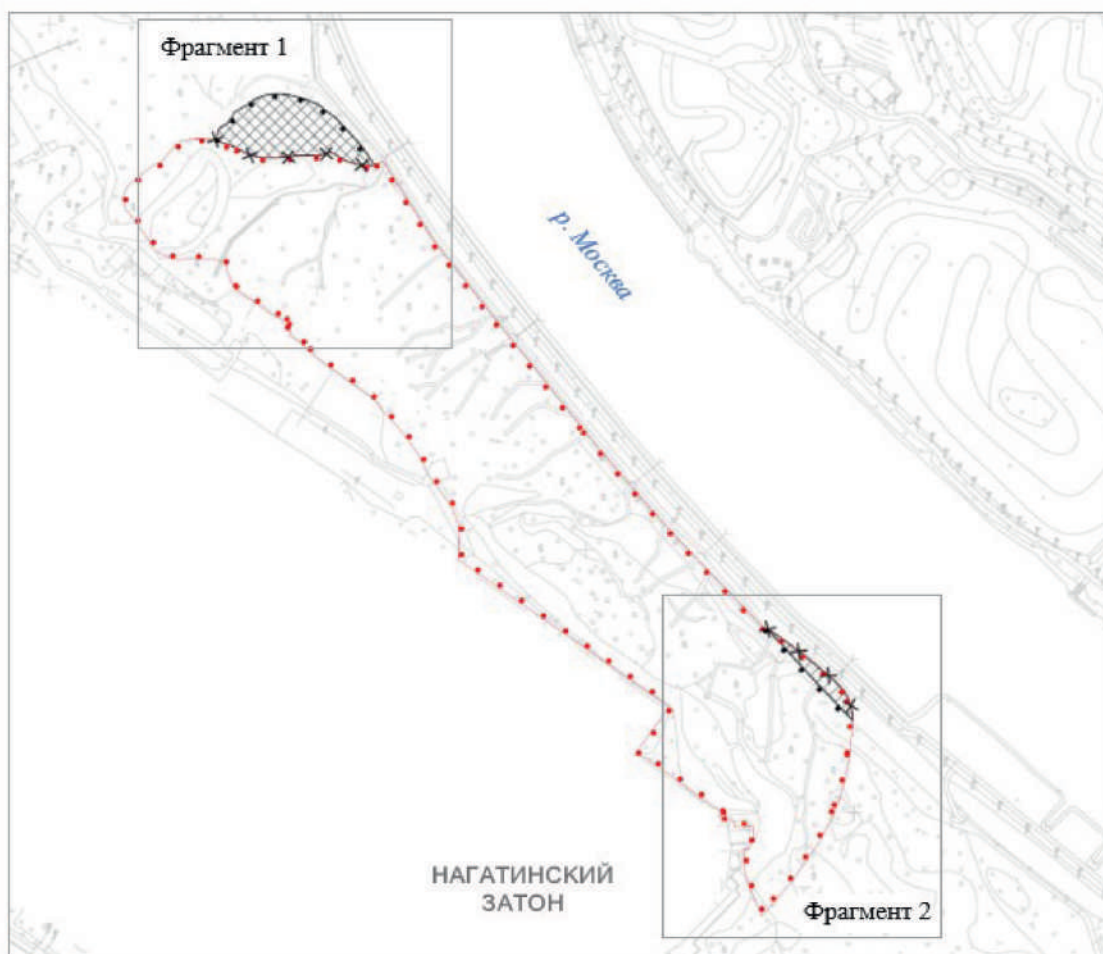
№ точки	Координата X	Координата Y
106	-753,4958	10537,2024
107	-671,4310	10599,6848
108	-646,9720	10608,2746
109	-643,4738	10610,3312
110	-639,0009	10612,9608
111	-634,9985	10613,4608
112	-630,3901	10622,9325
113	-628,4757	10626,5835
114	-621,7900	10639,0200
115	-616,4600	10645,5700
116	-607,8400	10661,4900
117	-588,7705	10690,7893
118	-587,0877	10693,3246
119	-576,6900	10708,1800
120	-570,5600	10717,8800
121	-568,5703	10720,3004
122	-561,5100	10728,6600
123	-548,0053	10741,4845
124	-529,7100	10757,0300
125	-516,9700	10764,6100
126	-512,0500	10770,9300
127	-506,8098	10778,7801
128	-506,8098	10778,7801
129	-504,6764	10779,9108
1	-494,4700	10785,3200

Приложение 3
к постановлению Правительства Москвы
от 7 августа 2024 г. № 1808-ПП

Приложение 9
к постановлению Правительства Москвы
от 29 сентября 2020 г. № 1627-ПП

**Границы особо охраняемой природной территории регионального значения
«Памятник природы «Родник в Коломенском»**

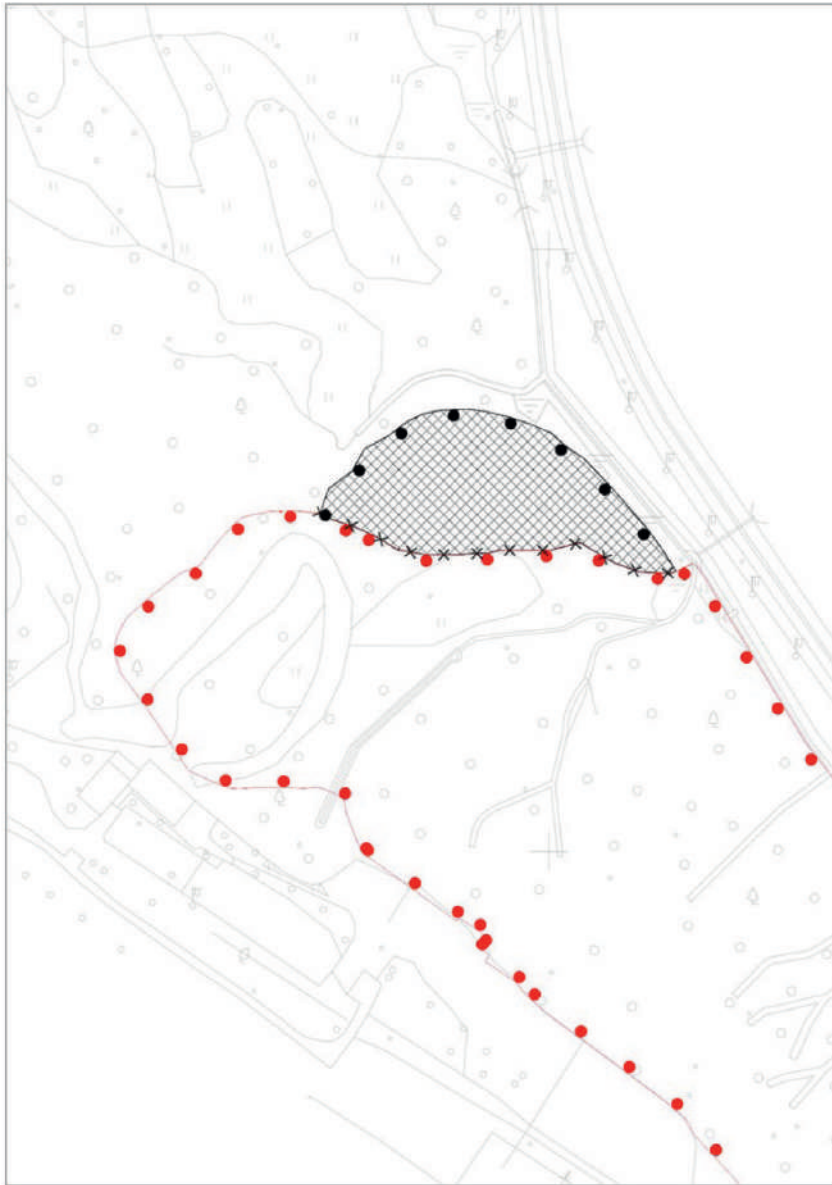
**1. Графическое описание границ особо охраняемой природной территории регионального значения
«Памятник природы «Родник в Коломенском»**



УСЛОВНЫЕ ОБОЗНАЧЕНИЯ

- | | |
|--|---|
| | Существующая граница особо охраняемой природной территории |
| | Отменяемая граница особо охраняемой природной территории |
| | Устанавливаемая граница особо охраняемой природной территории |
| | Участок территории, исключаемый из границ ООПТ, площадью 0,064 га |
| | Участок территории, включаемый в границы ООПТ, площадью 0,382 га |

Фрагмент 1



УСЛОВНЫЕ ОБОЗНАЧЕНИЯ



Существующая граница особо охраняемой природной территории



Отменяемая граница особо охраняемой природной территории

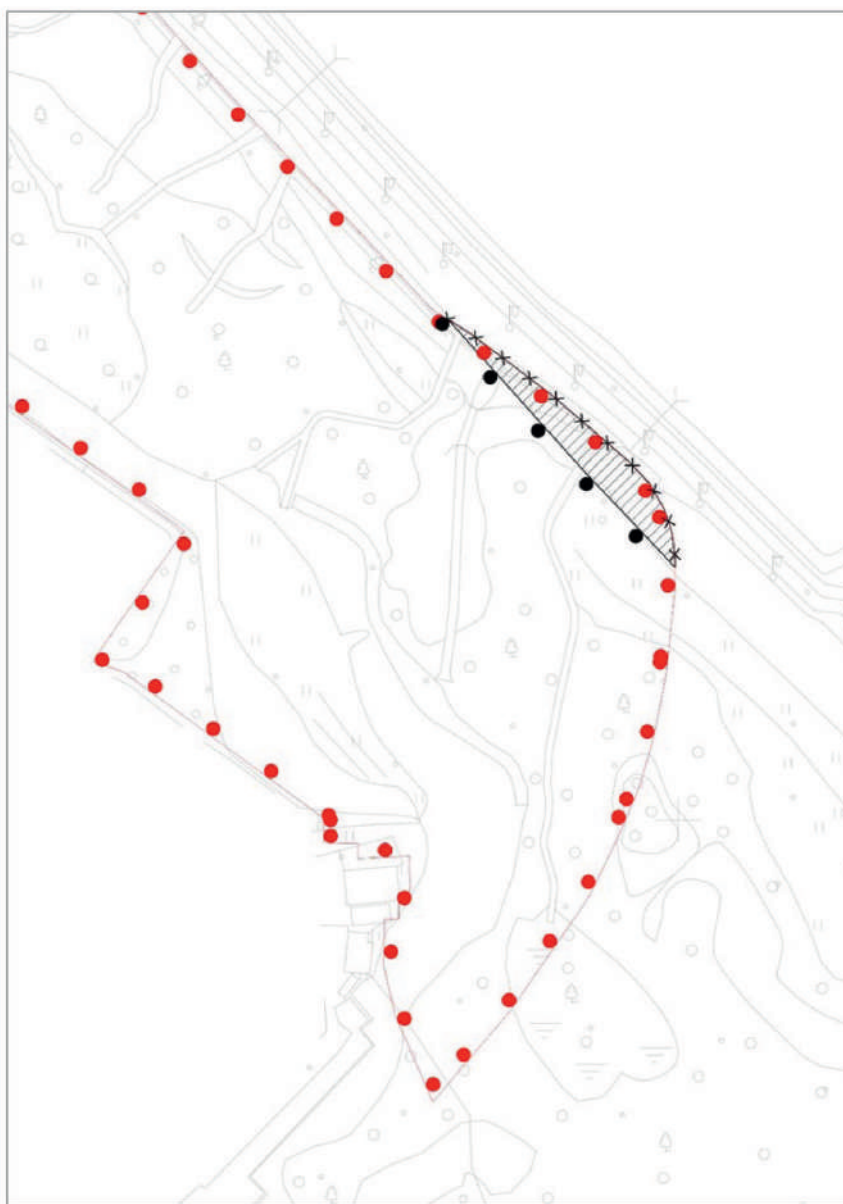


Устанавливаемая граница особо охраняемой природной территории







Участок территории, включаемый в границы ООПТ, площадью 0,382 га

Фрагмент 2



УСЛОВНЫЕ ОБОЗНАЧЕНИЯ

- | | |
|---|---|
|  | Существующая граница особо охраняемой природной территории |
|  | Отменяемая граница особо охраняемой природной территории |
|  | Устанавливаемая граница особо охраняемой природной территории |
|  | Участок территории, исключаемый из границ ООПТ, площадью 0,064 га |

2. Перечень координат характерных точек границ особо охраняемой природной территории регионального значения «Памятник природы «Родник в Коломенском» в Московской системе координат

№ точки	Координата X	Координата Y
1	-1919,3400	11062,3100
2	-1874,9966	11000,0013
3	-1874,9957	11000,0000
4	-1807,2800	10904,8500
5	-1799,7700	10905,7000
6	-1792,2400	10905,6100
7	-1786,1500	10905,2600
8	-1780,1300	10905,1200
9	-1767,2900	10900,0700
10	-1758,8500	10894,3100
11	-1752,9200	10890,2600
12	-1744,3400	10883,3200
13	-1735,6800	10879,1700
14	-1728,9700	10876,1100
15	-1724,4300	10873,1000
16	-1716,1200	10867,3800
17	-1708,4400	10861,7600
18	-1701,1200	10854,9700
19	-1693,7800	10848,1600
20	-1688,3200	10844,9600
21	-1682,0700	10837,7300
22	-1680,3900	10835,4500
23	-1673,9700	10826,7300
24	-1662,8300	10811,6100
25	-1653,2800	10798,5800
26	-1646,8100	10791,6200
27	-1643,3664	10788,9532
28	-1636,5250	10778,7660
29	-1634,3660	10780,0990
30	-1631,1910	10775,6540
31	-1629,0215	10777,1251
32	-1629,0200	10777,1300
33	-1627,4600	10778,2000
34	-1627,4504	10778,1904
35	-1627,4500	10778,1900
36	-1625,9900	10776,0300
37	-1625,9828	10776,0262
38	-1621,9200	10770,0030
39	-1621,9200	10770,0000
40	-1623,0500	10769,2400

№ точки	Координата X	Координата Y
41	-1612,0300	10753,9200
42	-1607,8500	10748,1100
43	-1600,3900	10737,7500
44	-1600,3871	10737,7471
45	-1600,3800	10737,7400
46	-1596,5900	10735,9900
47	-1591,7100	10734,0700
48	-1587,0100	10732,3200
49	-1582,7900	10731,6200
50	-1580,4900	10728,2400
51	-1578,6200	10722,9800
52	-1578,9800	10718,2100
53	-1578,6400	10710,1700
54	-1578,6600	10702,9300
55	-1579,1300	10696,9400
56	-1578,8700	10693,0300
57	-1577,1100	10688,4300
58	-1575,1200	10684,0100
59	-1573,0300	10679,6600
60	-1563,7300	10673,5400
61	-1559,5856	10670,7212
62	-1553,1000	10666,3100
63	-1547,3500	10662,0200
64	-1540,4400	10656,8500
65	-1533,0000	10654,7300
66	-1531,1452	10655,2310
67	-1527,7800	10656,1400
68	-1522,3500	10659,0200
69	-1515,1200	10667,3000
70	-1507,5300	10676,9900
71	-1505,0000	10683,4300
72	-1499,9300	10687,2900
73	-1496,1400	10690,3300
74	-1492,2100	10694,1700
75	-1490,5400	10695,8600
76	-1489,2200	10697,3400
77	-1488,4200	10700,0200
78	-1486,9000	10707,1600
79	-1486,7200	10714,6600
80	-1487,6475	10723,5440

№ точки	Координата X	Координата Y
81	-1487,6474	10723,5440
82	-1479,4996	10726,4482
83	-1473,5942	10734,3221
84	-1466,2453	10738,3902
85	-1462,0459	10746,1329
86	-1457,0591	10752,9569
87	-1454,6969	10757,8124
88	-1453,3846	10764,1115
89	-1452,9909	10773,0353
90	-1453,9095	10779,3344
91	-1455,8780	10787,6019
92	-1457,9777	10793,6386
93	-1460,8648	10800,5938
94	-1465,3266	10805,5806
95	-1469,5260	10811,7485
96	-1474,9065	10816,8665
97	-1480,6807	10822,3782
98	-1487,5033	10828,2280
99	-1492,6227	10832,6143
100	-1498,0032	10836,6824
101	-1503,7774	10840,4881
102	-1506,8788	10842,3634
103	-1507,5300	10840,9200
104	-1505,9719	10844,3738
105	-1504,4700	10847,7000
106	-1504,8900	10849,0800
107	-1508,4700	10851,6600
108	-1564,1200	10885,8600
109	-1581,9492	10899,7141
110	-1626,4200	10934,2700
111	-1627,3985	10935,0306
112	-1640,9700	10945,5800
113	-1653,3800	10955,4400
114	-1684,2600	10978,8700
115	-1691,0600	10984,7900
116	-1709,9976	11000,0000
117	-1710,0051	11000,0060
118	-1723,9300	11011,1900
119	-1767,8400	11048,1000
120	-1797,4700	11074,4600
121	-1857,5300	11131,2000

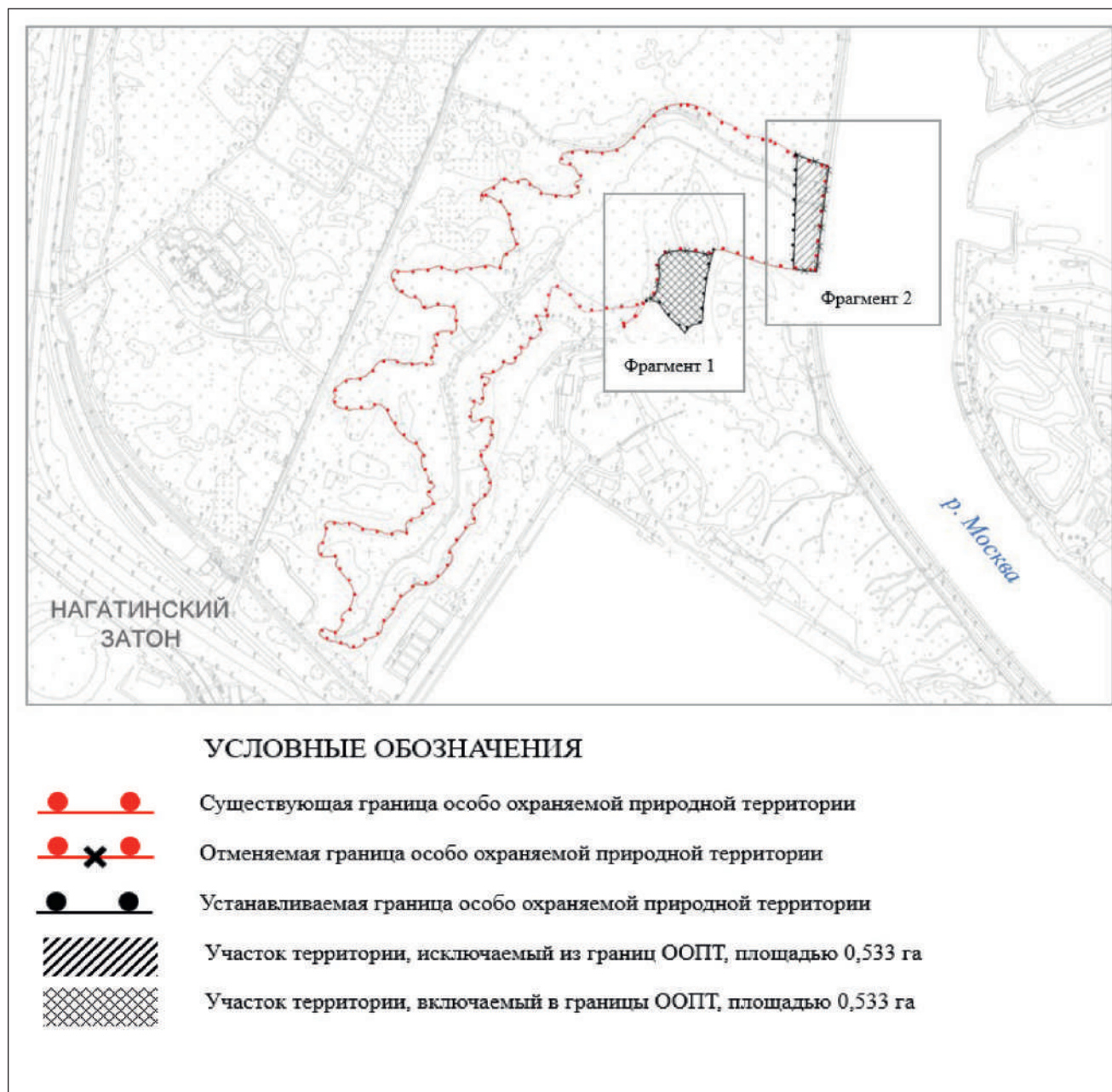
№ точки	Координата X	Координата Y
122	-1860,3934	11135,7062
123	-1888,1448	11160,5850
124	-1894,3890	11166,1817
125	-1901,2418	11172,3241
126	-1908,6825	11179,2691
127	-1929,5808	11199,1100
128	-1929,5808	11199,1100
129	-1929,5809	11199,1101
130	-1935,2700	11199,1100
131	-1946,6900	11197,9200
132	-1956,1872	11196,9296
133	-1959,5400	11196,5800
134	-1970,1000	11194,6000
135	-1979,8600	11192,3400
136	-1991,1200	11188,9900
137	-2000,0000	11185,2068
138	-2000,0102	11185,2024
139	-2005,7900	11182,7400
140	-2021,4300	11175,0700
141	-2053,0800	11153,2300
142	-2078,5300	11131,5700
143	-2054,1200	11120,9800
144	-2040,4900	11117,8700
145	-2028,5200	11118,0500
146	-2027,6500	11118,1100
147	-2027,5200	11122,0900
148	-2020,2800	11122,0600
149	-2019,8400	11125,3000
150	-2010,0600	11125,0600
151	-2010,7400	11110,7200
152	-2006,5100	11110,7600
153	-2006,3400	11101,2300
154	-2000,0077	11101,0735
155	-2000,0000	11101,0733
156	-1999,4600	11101,0600
157	-1972,5592	11064,2776
158	-1958,6800	11045,3000
159	-1955,7608	11036,7923
160	-1943,4200	11045,2900
1	-1919,3400	11062,3100

Приложение 4
к постановлению Правительства Москвы
от 7 августа 2024 г. № 1808-ПП

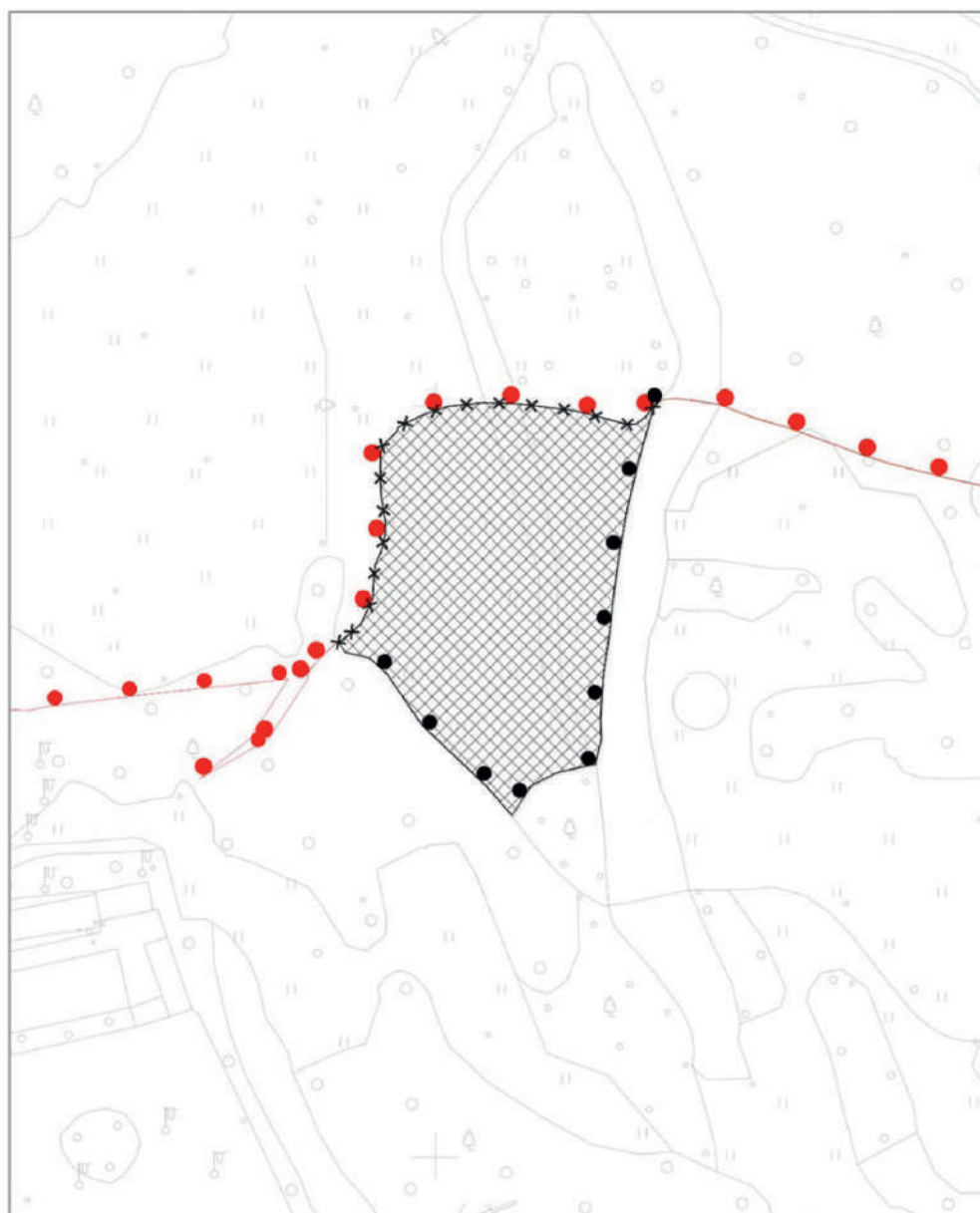
Приложение 10
к постановлению Правительства Москвы
от 29 сентября 2020 г. № 1627-ПП

**Границы особо охраняемой природной территории регионального значения
«Памятник природы «Дьяковский овраг в Коломенском»**





**1. Графическое описание границ особо охраняемой природной территории регионального значения
«Памятник природы «Дьяковский овраг в Коломенском»**



Фрагмент 1







УСЛОВНЫЕ ОБОЗНАЧЕНИЯ

-  Существующая граница особо охраняемой природной территории
-  Отменяемая граница особо охраняемой природной территории
-  Устанавливаемая граница особо охраняемой природной территории
-  Участок территории, включаемый в границы ООПТ, площадью 0,533 га

Фрагмент 2



УСЛОВНЫЕ ОБОЗНАЧЕНИЯ

-  Существующая граница особо охраняемой природной территории
-  Отменяемая граница особо охраняемой природной территории
-  Устанавливаемая граница особо охраняемой природной территории
-  Участок территории, исключаемый из границ ООПТ, площадью 0,533 га

2. Перечень координат характерных точек границ особо охраняемой природной территории регионального значения «Памятник природы «Дьяковский овраг в Коломенском» в Московской системе координат

№ точки	Координата X	Координата Y
1	-1299,1000	10537,2400
2	-1290,8479	10547,7181
3	-1288,7200	10550,4200
4	-1288,7199	10550,4201
5	-1272,6500	10560,7601
6	-1272,6500	10560,7600
7	-1273,7073	10550,9897
8	-1276,7200	10523,1500
9	-1278,8864	10505,1526
10	-1279,8400	10497,2300
11	-1281,0300	10491,7300
12	-1280,9218	10489,2493
13	-1280,7900	10486,2301
14	-1277,4400	10480,9601
15	-1263,4400	10470,7401
16	-1259,7361	10466,8623
17	-1250,4500	10457,1401
18	-1246,5100	10442,6301
19	-1246,5100	10442,6301
20	-1286,3100	10435,6301
21	-1287,5900	10437,0701
22	-1287,5900	10437,0701
23	-1287,5900	10437,0700
24	-1287,5093	10436,5763
25	-1286,3877	10429,7200
26	-1285,7400	10425,7600
27	-1286,1300	10424,1901
28	-1286,1400	10424,1601
29	-1286,5600	10423,8701
30	-1287,6100	10423,6101
31	-1288,5600	10423,6701
32	-1289,4200	10423,9301
33	-1296,1300	10426,3901
34	-1296,1344	10426,3917
35	-1300,9140	10428,2109
36	-1304,1700	10429,4501
37	-1304,2199	10429,4601
38	-1304,4600	10429,5601
39	-1306,4000	10429,6301
40	-1308,7600	10428,6201

№ точки	Координата X	Координата Y
41	-1315,2400	10420,6501
42	-1316,8600	10416,0201
43	-1317,1500	10415,1801
44	-1317,6500	10414,5001
45	-1317,9300	10414,3201
46	-1319,0200	10413,6401
47	-1319,4800	10413,3501
48	-1320,1900	10413,1201
49	-1321,4500	10412,7001
50	-1322,6400	10412,3001
51	-1324,9500	10411,9401
52	-1325,8900	10411,8001
53	-1327,3300	10411,2001
54	-1327,7600	10410,8201
55	-1327,9000	10410,7101
56	-1327,9600	10410,5801
57	-1328,5400	10409,4701
58	-1328,5400	10409,4700
59	-1328,7199	10408,6501
60	-1328,8609	10406,8620
61	-1328,8800	10406,6200
62	-1329,0600	10404,2900
63	-1329,0804	10404,0354
64	-1329,1568	10403,0798
65	-1329,1800	10402,7901
66	-1329,7700	10402,0501
67	-1330,0734	10401,9687
68	-1330,1800	10401,9401
69	-1331,1000	10402,0501
70	-1331,4699	10402,1601
71	-1331,6599	10402,2101
72	-1332,7500	10402,5101
73	-1334,4500	10403,1501
74	-1335,7400	10403,1101
75	-1335,8200	10403,1101
76	-1336,6900	10402,5801
77	-1336,9347	10402,2392
78	-1336,9699	10402,1901
79	-1336,9800	10402,1501
80	-1337,0094	10401,9918

№ точки	Координата X	Координата Y
81	-1337,1400	10401,2900
82	-1337,1500	10401,2300
83	-1337,4000	10399,1600
84	-1337,9000	10398,0400
85	-1339,0500	10396,9000
86	-1342,7900	10395,6400
87	-1347,4900	10394,0500
88	-1348,8600	10393,0000
89	-1349,7700	10391,0900
90	-1349,6698	10389,3684
91	-1349,5352	10387,0562
92	-1349,4400	10385,4200
93	-1348,6700	10382,3900
94	-1348,7240	10380,9017
95	-1348,7600	10379,9101
96	-1349,1300	10378,9101
97	-1350,2700	10378,0801
98	-1354,3300	10376,7501
99	-1358,4400	10370,7801
100	-1359,3900	10369,4001
101	-1360,9600	10366,7401
102	-1362,4400	10363,6601
103	-1362,7600	10360,9801
104	-1362,8400	10355,6301
105	-1362,3900	10351,2401
106	-1362,7971	10350,7276
107	-1362,9700	10350,5100
108	-1363,1616	10350,2733
109	-1363,6500	10349,6700
110	-1365,0000	10349,8100
111	-1365,3400	10350,1400
112	-1365,4300	10350,2400
113	-1366,2500	10351,0500
114	-1366,9200	10353,3400
115	-1367,4700	10356,5400
116	-1367,7200	10358,0100
117	-1369,1100	10359,7700
118	-1370,3500	10359,9800
119	-1371,9100	10360,0200
120	-1373,7600	10359,7700
121	-1375,4300	10358,5800
122	-1376,9400	10357,5000

№ точки	Координата X	Координата Y
123	-1379,9999	10353,3708
124	-1380,6600	10352,4800
125	-1380,6600	10352,4800
126	-1381,7700	10351,4700
127	-1382,0100	10351,2500
128	-1383,6600	10350,7000
129	-1392,0900	10352,4900
130	-1394,5000	10352,9400
131	-1397,7600	10352,7200
132	-1398,8000	10352,3200
133	-1401,1900	10351,1100
134	-1401,3800	10350,9500
135	-1402,1000	10350,3500
136	-1403,3900	10349,0100
137	-1403,7100	10348,6800
138	-1403,9577	10348,0251
139	-1404,1599	10347,4901
140	-1404,0200	10346,9201
141	-1403,2000	10345,8901
142	-1400,6000	10342,8401
143	-1400,0400	10341,5801
144	-1399,7800	10340,9701
145	-1399,7800	10340,9701
146	-1401,3900	10339,7801
147	-1404,5800	10339,7501
148	-1406,8400	10339,1001
149	-1410,5600	10335,3601
150	-1411,0800	10335,2201
151	-1415,0300	10335,6801
152	-1415,0400	10335,6801
153	-1416,9699	10336,0901
154	-1419,3200	10336,2601
155	-1421,1599	10335,6801
156	-1422,8600	10335,4501
157	-1424,8700	10335,9501
158	-1425,9500	10336,4801
159	-1426,6599	10337,2801
160	-1426,9300	10338,2401
161	-1426,7100	10339,8000
162	-1426,2400	10340,8000
163	-1425,1500	10344,2400
164	-1423,8035	10347,3177

№ точки	Координата X	Координата Y
165	-1422,9100	10349,3600
166	-1422,1864	10351,0224
167	-1421,8000	10351,9101
168	-1421,4800	10353,0501
169	-1421,4101	10353,2976
170	-1420,9100	10355,0700
171	-1420,6600	10355,9800
172	-1420,5109	10357,4037
173	-1420,4600	10357,8901
174	-1420,4813	10358,0766
175	-1420,5400	10358,5900
176	-1420,5700	10358,8200
177	-1420,8300	10359,6500
178	-1421,1609	10360,1853
179	-1421,5100	10360,7500
180	-1421,7600	10361,1600
181	-1423,2700	10363,7100
182	-1425,0100	10364,9500
183	-1427,8500	10365,1200
184	-1429,3300	10364,6700
185	-1430,7900	10363,6800
186	-1431,2400	10362,8400
187	-1431,4239	10362,4999
188	-1431,7288	10361,9362
189	-1431,7463	10361,9038
190	-1431,7700	10361,8600
191	-1432,9600	10360,8400
192	-1434,5400	10361,4200
193	-1441,5823	10363,5688
194	-1445,6500	10364,8100
195	-1447,6900	10365,7900
196	-1448,8800	10365,5600
197	-1449,3967	10364,8636
198	-1449,8000	10364,3200
199	-1450,1900	10362,7600
200	-1450,3500	10362,1300
201	-1450,9900	10361,0300
202	-1451,4600	10360,6900
203	-1452,5900	10360,3400
204	-1453,8900	10360,2700
205	-1454,4200	10360,2500
206	-1456,6100	10359,9400

№ точки	Координата X	Координата Y
207	-1458,4300	10359,2500
208	-1461,2700	10357,5500
209	-1462,3500	10356,7300
210	-1463,2200	10356,0700
211	-1463,9800	10355,1700
212	-1464,4000	10354,3100
213	-1464,8000	10351,9801
214	-1464,8000	10351,9800
215	-1464,8000	10349,1800
216	-1465,0800	10347,9901
217	-1465,5000	10347,3001
218	-1465,8100	10347,1201
219	-1466,6300	10347,3001
220	-1467,4600	10347,8301
221	-1468,8000	10349,1801
222	-1470,5900	10350,6001
223	-1472,2900	10350,7401
224	-1475,1100	10349,7901
225	-1476,6800	10349,4101
226	-1478,4300	10349,4601
227	-1480,9500	10351,3001
228	-1484,2600	10353,7101
229	-1488,2300	10356,3401
230	-1492,1000	10358,1601
231	-1494,2300	10358,8301
232	-1495,6100	10358,8201
233	-1496,3100	10358,7101
234	-1496,8900	10358,4801
235	-1497,9500	10358,0601
236	-1498,9500	10358,1301
237	-1501,7199	10359,8901
238	-1504,5100	10361,6601
239	-1505,7400	10362,1101
240	-1508,3900	10362,5301
241	-1510,7800	10362,3401
242	-1512,2000	10362,2201
243	-1514,9600	10361,4401
244	-1519,9300	10359,0201
245	-1524,2600	10356,5201
246	-1526,1700	10354,8401
247	-1527,6800	10352,5801
248	-1528,4600	10350,4801

№ точки	Координата X	Координата Y
249	-1529,4000	10347,7901
250	-1531,3200	10345,9901
251	-1534,3100	10343,7501
252	-1542,7199	10337,5001
253	-1542,9699	10337,3101
254	-1546,8000	10335,8800
255	-1546,8000	10335,8801
256	-1551,4400	10338,2501
257	-1555,2600	10341,0701
258	-1556,8900	10341,4501
259	-1559,7500	10341,2701
260	-1561,2500	10340,0601
261	-1562,3300	10337,8701
262	-1562,8300	10335,0901
263	-1563,6300	10332,6001
264	-1565,4099	10331,6201
265	-1567,7300	10330,3301
266	-1573,9699	10326,0401
267	-1577,9900	10322,7501
268	-1578,1100	10322,6501
269	-1584,5600	10317,9001
270	-1588,6700	10314,9801
271	-1590,6441	10312,5305
272	-1591,6599	10311,2701
273	-1591,8779	10310,8296
274	-1592,1400	10310,3000
275	-1592,5400	10309,5100
276	-1594,4800	10308,0700
277	-1595,1600	10307,5300
278	-1596,4500	10307,3300
279	-1596,7000	10307,3700
280	-1597,4200	10307,5200
281	-1598,5700	10307,9700
282	-1599,4200	10308,3100
283	-1603,4100	10310,1300
284	-1605,1400	10310,6500
285	-1605,3900	10310,7200
286	-1605,9800	10310,7800
287	-1607,9400	10310,9600
288	-1609,2300	10310,8700
289	-1609,4900	10310,7800
290	-1612,5200	10309,8600

№ точки	Координата X	Координата Y
291	-1614,5600	10308,7400
292	-1620,0600	10304,4200
293	-1621,9600	10302,9300
294	-1624,6100	10300,7100
295	-1629,4900	10296,6100
296	-1633,5000	10292,8600
297	-1636,0400	10290,2600
298	-1638,4099	10287,5001
299	-1638,6251	10287,1604
300	-1639,3600	10286,0000
301	-1640,9500	10283,5100
302	-1641,0500	10283,3400
303	-1642,3300	10280,2900
304	-1643,2300	10276,5700
305	-1643,2912	10276,1949
306	-1643,6800	10273,8101
307	-1643,6889	10272,3703
308	-1643,7000	10270,5800
309	-1643,6866	10270,4496
310	-1643,5400	10269,0200
311	-1642,4700	10263,7600
312	-1642,3382	10262,0464
313	-1642,3300	10261,9401
314	-1642,6100	10261,2101
315	-1647,0200	10258,8601
316	-1649,2500	10256,9501
317	-1649,9052	10256,0447
318	-1652,8900	10251,9201
319	-1656,2600	10247,1101
320	-1661,2600	10241,9001
321	-1665,9500	10238,4701
322	-1675,0900	10233,9701
323	-1680,6200	10231,5801
324	-1684,5000	10228,2101
325	-1689,7900	10223,8001
326	-1692,0000	10221,1001
327	-1694,8400	10218,5401
328	-1697,1500	10217,2801
329	-1700,4600	10217,7001
330	-1704,1100	10216,4301
331	-1707,2500	10215,0001
332	-1708,7900	10213,8301

№ точки	Координата X	Координата Y
333	-1711,3000	10210,8101
334	-1712,6000	10208,3801
335	-1713,7400	10203,8201
336	-1714,6900	10200,2601
337	-1716,0100	10197,8901
338	-1716,2500	10197,0901
339	-1717,2300	10195,5701
340	-1718,0000	10194,7901
341	-1720,0200	10194,1601
342	-1722,8200	10191,5301
343	-1726,4600	10185,7801
344	-1727,8700	10179,1601
345	-1727,8700	10179,1600
346	-1727,8700	10179,1600
347	-1727,6100	10174,8000
348	-1725,3200	10171,9000
349	-1723,6600	10171,5200
350	-1722,2000	10169,2700
351	-1722,2226	10168,2367
352	-1722,2400	10167,4401
353	-1722,6546	10165,2225
354	-1723,1000	10162,8401
355	-1718,9800	10155,4501
356	-1718,5724	10151,9504
357	-1718,4000	10150,4701
358	-1718,2239	10148,9526
359	-1717,9300	10146,4201
360	-1715,6700	10140,4101
361	-1712,5400	10136,2701
362	-1712,2500	10135,9001
363	-1709,3200	10134,2001
364	-1704,6000	10133,2501
365	-1703,2800	10134,8501
366	-1702,7100	10135,5501
367	-1701,0000	10139,3101
368	-1701,4400	10142,5700
369	-1704,8500	10147,1400
370	-1705,6400	10151,7100
371	-1705,6400	10151,7100
372	-1705,3489	10154,7885
373	-1705,1000	10157,4200
374	-1697,8200	10162,6900

№ точки	Координата X	Координата Y
375	-1693,7700	10164,3100
376	-1692,4700	10163,6400
377	-1689,5800	10162,1500
378	-1685,2000	10163,1600
379	-1683,1100	10163,6400
380	-1675,6400	10172,9500
381	-1669,0300	10176,6000
382	-1663,2800	10178,4500
383	-1663,1200	10178,4800
384	-1659,5400	10179,2000
385	-1656,2500	10179,3100
386	-1654,0400	10179,3900
387	-1651,7600	10179,1700
388	-1647,2500	10177,7400
389	-1644,2000	10176,3300
390	-1631,1500	10166,0600
391	-1629,8100	10165,0100
392	-1622,9300	10159,2700
393	-1619,6400	10156,8600
394	-1617,7500	10155,9000
395	-1617,0400	10155,7400
396	-1616,6000	10155,6300
397	-1615,4000	10155,7300
398	-1612,9300	10156,7200
399	-1610,4500	10157,7500
400	-1609,3300	10157,6700
401	-1607,4200	10155,5100
402	-1606,7400	10153,4600
403	-1606,4691	10151,5297
404	-1606,3400	10150,6101
405	-1606,4334	10149,2228
406	-1606,4800	10148,5301
407	-1606,5360	10144,2858
408	-1606,5800	10140,9501
409	-1606,6095	10139,1063
410	-1606,6200	10138,4501
411	-1605,6300	10136,2201
412	-1605,6200	10136,1901
413	-1605,1400	10135,0901
414	-1604,4200	10134,5201
415	-1604,4099	10134,5101
416	-1601,3800	10132,1301

№ точки	Координата X	Координата Y
417	-1597,6800	10131,9501
418	-1597,6700	10131,9501
419	-1595,8200	10131,8601
420	-1593,7900	10132,1801
421	-1593,7800	10132,1901
422	-1590,7199	10132,6701
423	-1587,1400	10136,1701
424	-1587,0500	10136,2601
425	-1586,5100	10136,7801
426	-1584,8100	10138,4501
427	-1580,5100	10140,3401
428	-1577,1500	10141,1301
429	-1574,4300	10141,9001
430	-1571,7800	10142,2101
431	-1570,1200	10141,9201
432	-1567,5900	10140,8201
433	-1563,1700	10141,2501
434	-1560,8000	10143,0501
435	-1559,3000	10145,0701
436	-1558,9500	10147,9501
437	-1558,9594	10148,0595
438	-1559,1599	10150,4001
439	-1559,7500	10154,2201
440	-1560,5800	10157,3401
441	-1561,6400	10160,4801
442	-1562,4200	10162,7701
443	-1562,2396	10163,6506
444	-1561,3200	10168,1401
445	-1560,9699	10170,8217
446	-1560,7300	10172,6600
447	-1560,7199	10174,0727
448	-1560,7100	10175,4701
449	-1560,7100	10175,4701
450	-1561,7000	10179,4001
451	-1563,8400	10184,0601
452	-1566,8000	10188,8101
453	-1569,5100	10193,9301
454	-1570,8100	10203,6801
455	-1570,8063	10204,3914
456	-1570,7800	10209,5201
457	-1571,5340	10212,9088
458	-1571,6500	10213,4301

№ точки	Координата X	Координата Y
459	-1575,2499	10220,7799
460	-1576,0300	10223,8800
461	-1575,3700	10227,2200
462	-1573,2400	10232,7100
463	-1571,5000	10236,2000
464	-1571,2881	10237,9119
465	-1571,1100	10239,3500
466	-1572,7200	10243,7500
467	-1573,8400	10246,7900
468	-1573,8400	10246,7900
469	-1573,8447	10247,5120
470	-1573,8500	10248,3200
471	-1571,9500	10249,2600
472	-1568,4000	10248,9800
473	-1565,2200	10248,3400
474	-1563,8800	10248,4200
475	-1561,9600	10249,1200
476	-1558,4900	10251,5100
477	-1557,5300	10253,5500
478	-1555,8600	10255,4300
479	-1554,3000	10257,1800
480	-1554,3000	10257,1801
481	-1554,0400	10263,9000
482	-1553,8929	10264,4456
483	-1553,1800	10267,0900
484	-1552,2900	10268,4700
485	-1544,8600	10270,3600
486	-1541,9000	10272,1000
487	-1541,4500	10275,5500
488	-1540,8300	10278,2900
489	-1537,6100	10282,5900
490	-1534,2500	10284,0500
491	-1531,0300	10284,3300
492	-1527,3500	10281,3100
493	-1523,5000	10276,6700
494	-1522,1900	10276,7300
495	-1520,2800	10276,8100
496	-1518,1400	10280,2800
497	-1516,8800	10282,3200
498	-1514,1900	10285,9500
499	-1511,3700	10287,1600
500	-1508,9600	10283,3900

№ точки	Координата X	Координата Y
501	-1508,9510	10283,3493
502	-1508,7199	10282,3101
503	-1508,1768	10279,8892
504	-1508,1500	10279,7701
505	-1505,6000	10277,8801
506	-1502,7800	10278,3401
507	-1501,4400	10278,5601
508	-1500,9200	10278,3801
509	-1498,6200	10277,6201
510	-1496,2500	10275,9201
511	-1493,9200	10274,2601
512	-1493,2300	10273,9301
513	-1484,7300	10269,8501
514	-1474,3400	10269,2701
515	-1473,6400	10269,7201
516	-1472,1900	10270,6601
517	-1469,8400	10271,8601
518	-1467,4600	10270,6001
519	-1464,0000	10266,7801
520	-1463,8100	10266,5701
521	-1460,0800	10264,7501
522	-1459,7086	10264,5684
523	-1457,3396	10263,4091
524	-1457,2885	10263,2972
525	-1455,9800	10260,4301
526	-1452,4099	10252,6401
527	-1438,5200	10237,9601
528	-1428,5600	10232,6801
529	-1427,5100	10232,0701
530	-1409,3400	10221,5601
531	-1406,9099	10218,7501
532	-1403,3400	10214,6201
533	-1403,3400	10214,6200
534	-1403,5000	10212,5101
535	-1403,5266	10212,1808
536	-1403,6100	10211,1501
537	-1403,6100	10211,1500
538	-1406,2700	10207,0200
539	-1409,2000	10203,7400
540	-1410,6300	10198,8900
541	-1410,3852	10196,4026
542	-1410,2000	10194,5201

№ точки	Координата X	Координата Y
543	-1410,1592	10194,0998
544	-1409,7300	10189,6800
545	-1410,3700	10178,0401
546	-1410,3700	10178,0400
547	-1411,0700	10174,8700
548	-1411,1193	10174,1747
549	-1411,1700	10173,4601
550	-1410,4099	10169,6701
551	-1408,8600	10163,5001
552	-1408,2600	10161,5401
553	-1407,6599	10159,5601
554	-1406,3400	10156,8101
555	-1405,4400	10155,6101
556	-1404,4699	10154,8401
557	-1402,7900	10153,5101
558	-1402,4800	10153,2701
559	-1400,2400	10152,0401
560	-1399,6100	10151,9201
561	-1399,0300	10151,7901
562	-1397,6700	10152,0401
563	-1395,4500	10153,5301
564	-1393,1500	10155,1201
565	-1391,9900	10155,4701
566	-1390,6400	10154,9401
567	-1389,5300	10153,6601
568	-1388,3600	10152,3101
569	-1387,1200	10151,9001
570	-1385,0500	10152,7301
571	-1384,7600	10152,8901
572	-1382,9300	10153,9101
573	-1380,9600	10156,0901
574	-1379,3800	10158,2701
575	-1379,3600	10158,3001
576	-1378,7820	10159,0989
577	-1378,4699	10159,5301
578	-1378,2863	10159,7832
579	-1377,8100	10160,4400
580	-1376,1020	10162,5076
581	-1375,7199	10162,9701
582	-1375,4425	10163,3045
583	-1374,2600	10164,7301
584	-1372,1800	10166,6901

№ точки	Координата X	Координата Y
585	-1370,2300	10170,4701
586	-1369,6500	10171,8901
587	-1369,4500	10172,9201
588	-1369,4000	10173,8101
589	-1369,3748	10174,8363
590	-1369,3700	10175,0300
591	-1369,5041	10176,3332
592	-1369,5100	10176,3900
593	-1369,5100	10176,3901
594	-1369,7900	10178,2601
595	-1369,9099	10179,0601
596	-1369,9900	10181,0701
597	-1369,5800	10183,2500
598	-1369,3639	10183,7749
599	-1369,1599	10184,2701
600	-1368,8311	10184,7769
601	-1368,5500	10185,2100
602	-1367,8200	10189,0600
603	-1366,4600	10194,8300
604	-1363,7000	10197,7000
605	-1357,2300	10204,2400
606	-1356,7700	10204,7100
607	-1354,4700	10206,8800
608	-1352,0800	10208,3900
609	-1347,8500	10212,2700
610	-1346,1200	10215,3600
611	-1345,9400	10215,6800
612	-1345,6700	10216,2800
613	-1345,4400	10216,8000
614	-1344,4200	10220,4400
615	-1344,4200	10220,4401
616	-1344,4187	10220,4481
617	-1344,0300	10222,8801
618	-1343,9600	10228,1501
619	-1344,7100	10235,6700
620	-1344,7100	10235,6701
621	-1345,0700	10236,8301
622	-1346,2300	10238,6001
623	-1349,2199	10243,1601
624	-1349,2777	10243,4100
625	-1349,2800	10243,4200
626	-1349,7100	10245,2100

№ точки	Координата X	Координата Y
627	-1349,7100	10246,8700
628	-1349,0267	10250,7264
629	-1348,9800	10250,9901
630	-1348,8147	10251,9130
631	-1348,7400	10252,3300
632	-1348,7294	10253,7626
633	-1348,7100	10256,3901
634	-1348,7800	10257,1201
635	-1349,3896	10258,7099
636	-1349,5200	10259,0500
637	-1350,2700	10261,0200
638	-1350,2700	10261,0200
639	-1350,3181	10261,3958
640	-1350,4300	10262,2701
641	-1350,3300	10263,0600
642	-1349,9000	10264,6800
643	-1349,1100	10266,1600
644	-1349,1100	10266,1601
645	-1349,1044	10266,1975
646	-1349,0700	10266,4301
647	-1348,5700	10269,9801
648	-1348,5700	10269,9801
649	-1349,0500	10275,1801
650	-1351,1200	10280,6201
651	-1351,5400	10283,9200
652	-1350,9400	10284,3700
653	-1349,0000	10285,0400
654	-1346,4900	10284,0000
655	-1344,2200	10282,2400
656	-1343,4300	10281,8600
657	-1343,1700	10281,7300
658	-1342,7900	10281,5100
659	-1342,0500	10281,3000
660	-1340,9600	10281,3200
661	-1339,4400	10282,1500
662	-1336,2500	10284,7900
663	-1334,1700	10286,3100
664	-1332,6600	10286,7900
665	-1331,6600	10286,0200
666	-1329,6500	10284,0500
667	-1328,5400	10283,8100
668	-1327,4100	10284,3500

№ точки	Координата X	Координата Y
669	-1327,4100	10284,3501
670	-1326,8651	10285,2878
671	-1326,3700	10286,1401
672	-1323,9400	10288,5901
673	-1321,6800	10289,2801
674	-1318,5300	10288,5301
675	-1314,1800	10285,6101
676	-1310,6200	10286,4501
677	-1310,0309	10287,4557
678	-1309,2200	10288,8400
679	-1308,0180	10291,9554
680	-1306,7700	10295,1901
681	-1305,7600	10301,7901
682	-1305,7600	10301,7901
683	-1306,6700	10310,5401
684	-1305,6300	10315,3000
685	-1299,7000	10316,4400
686	-1296,6900	10316,0900
687	-1295,8500	10315,7100
688	-1293,3100	10314,5400
689	-1291,7800	10313,8200
690	-1290,9600	10313,6700
691	-1290,1100	10313,7100
692	-1290,0700	10313,7100
693	-1285,4600	10315,1400
694	-1282,8500	10315,2700
695	-1280,3200	10315,5500
696	-1276,5800	10314,7900
697	-1275,6101	10313,3901
698	-1275,6100	10313,3900
699	-1274,1700	10308,1900
700	-1272,9800	10305,7100
701	-1272,9200	10304,9600
702	-1272,0500	10292,9200
703	-1272,1169	10292,2014
704	-1272,5900	10287,1201
705	-1275,7600	10277,4501
706	-1276,3000	10275,1901
707	-1276,4600	10274,0901
708	-1276,3530	10273,4536
709	-1276,2600	10272,9000
710	-1275,6300	10271,6000

№ точки	Координата X	Координата Y
711	-1266,3900	10268,0800
712	-1265,7100	10267,6700
713	-1265,4300	10267,5100
714	-1263,3600	10264,9300
715	-1262,5900	10262,4701
716	-1262,2711	10259,5891
717	-1261,6700	10254,1601
718	-1260,7500	10251,7301
719	-1258,8700	10249,2801
720	-1258,2800	10248,5201
721	-1255,8800	10244,0801
722	-1253,7700	10240,1901
723	-1251,8700	10237,9701
724	-1251,7400	10237,8801
725	-1246,4600	10234,3801
726	-1245,3400	10233,6301
727	-1240,3900	10231,1301
728	-1239,4800	10230,7901
729	-1238,1800	10230,2901
730	-1236,8900	10229,9801
731	-1234,7900	10229,9301
732	-1233,0600	10229,8901
733	-1230,6200	10230,2001
734	-1229,8100	10230,3001
735	-1229,2900	10230,4501
736	-1227,8400	10230,8701
737	-1226,9500	10231,3101
738	-1226,8600	10231,4001
739	-1226,0159	10232,1730
740	-1225,9100	10232,2700
741	-1225,6068	10232,8483
742	-1225,4800	10233,0901
743	-1225,4032	10233,5239
744	-1225,1400	10235,0101
745	-1225,1793	10236,2216
746	-1225,1900	10236,5500
747	-1225,8900	10239,9600
748	-1226,4900	10242,2000
749	-1226,8787	10243,6315
750	-1226,9000	10243,7100
751	-1227,3900	10247,4000
752	-1227,2060	10249,5754

№ точки	Координата X	Координата Y
753	-1227,1100	10250,7101
754	-1227,1012	10250,8004
755	-1227,0800	10251,0200
756	-1226,9059	10252,0752
757	-1226,4099	10255,0801
758	-1226,2693	10255,9064
759	-1226,2500	10256,0200
760	-1226,0100	10256,8500
761	-1224,3600	10262,6400
762	-1224,3600	10262,6400
763	-1224,1861	10264,1217
764	-1223,8200	10267,2401
765	-1223,7521	10268,9229
766	-1223,6000	10272,6900
767	-1223,5384	10274,4077
768	-1223,5100	10275,2000
769	-1223,4500	10277,2800
770	-1223,1886	10280,0556
771	-1222,9800	10282,2701
772	-1222,9800	10282,2701
773	-1222,0300	10284,7801
774	-1220,8200	10288,0101
775	-1219,2600	10293,7700
776	-1220,4900	10297,6300
777	-1223,6000	10302,4700
778	-1223,7100	10302,6400
779	-1224,3800	10304,0100
780	-1224,9800	10306,1700
781	-1225,5100	10310,3500
782	-1225,5500	10310,6500
783	-1225,5500	10312,1300
784	-1225,5600	10315,3000
785	-1225,5600	10315,3000
786	-1225,2800	10317,6300
787	-1224,6100	10320,3100
788	-1224,1000	10321,5700
789	-1221,4500	10329,9200
790	-1221,1696	10331,4262
791	-1221,1000	10331,8000
792	-1221,3800	10336,0800
793	-1221,5400	10338,4300
794	-1221,6800	10341,5400

№ точки	Координата X	Координата Y
795	-1221,6800	10341,5401
796	-1221,6800	10341,5401
797	-1221,4000	10343,0301
798	-1219,1900	10353,7401
799	-1218,5200	10362,1200
800	-1219,4253	10363,8359
801	-1220,2175	10365,3375
802	-1220,3188	10365,5296
803	-1220,7199	10366,2901
804	-1221,3400	10367,4700
805	-1221,5273	10369,3948
806	-1221,7400	10371,5800
807	-1220,7800	10373,5400
808	-1218,8200	10375,4300
809	-1208,1700	10378,1000
810	-1206,2300	10379,0700
811	-1203,3928	10380,4886
812	-1203,1300	10380,6200
813	-1203,0183	10380,8258
814	-1199,3100	10387,6600
815	-1198,5700	10389,0300
816	-1198,0900	10389,9100
817	-1195,5900	10393,5400
818	-1190,1845	10394,8986
819	-1189,9400	10394,9600
820	-1184,2400	10393,6300
821	-1173,4900	10389,1200
822	-1167,1300	10388,3900
823	-1166,9700	10388,3700
824	-1166,8100	10388,3500
825	-1160,7600	10387,6600
826	-1146,4300	10383,0100
827	-1137,2500	10377,0300
828	-1135,4600	10373,9800
829	-1134,3000	10372,0100
830	-1127,8000	10360,9900
831	-1126,8800	10357,2800
832	-1126,8800	10357,2800
833	-1127,8000	10353,4100
834	-1128,1700	10352,6700
835	-1129,2900	10351,5100
836	-1130,0900	10351,0600

№ точки	Координата X	Координата Y
837	-1133,5200	10349,8100
838	-1133,8800	10349,2200
839	-1133,8000	10348,5501
840	-1133,3100	10348,0901
841	-1132,5300	10348,0001
842	-1129,1300	10348,2801
843	-1124,8100	10348,8401
844	-1121,7200	10350,3300
845	-1120,2697	10352,8255
846	-1118,1400	10356,4901
847	-1116,5200	10359,9001
848	-1116,5100	10359,9201
849	-1114,3100	10364,5701
850	-1112,3242	10368,0659
851	-1110,7199	10370,8901
852	-1110,7199	10370,8901
853	-1110,2600	10371,2301
854	-1105,4400	10374,7601
855	-1102,7400	10378,8101
856	-1102,5300	10379,1301
857	-1102,5200	10381,5200
858	-1102,5200	10381,5201
859	-1103,6400	10383,0101
860	-1104,6400	10383,7401
861	-1104,8200	10383,8701
862	-1106,0700	10384,7801
863	-1107,5700	10386,1701
864	-1108,3900	10387,8101
865	-1108,4017	10387,9308
866	-1108,5500	10389,4601
867	-1108,2600	10391,0200
868	-1107,5564	10393,2262
869	-1105,9700	10398,2000
870	-1104,8509	10402,1833
871	-1104,2000	10404,5001
872	-1104,0923	10405,2270
873	-1104,0400	10405,5800
874	-1104,1000	10407,7700
875	-1104,3600	10408,8200
876	-1105,0100	10410,2100
877	-1105,4400	10410,6500
878	-1106,9700	10412,6500

№ точки	Координата X	Координата Y
879	-1109,7600	10415,1200
880	-1110,8900	10415,9200
881	-1111,8900	10416,6300
882	-1112,5800	10417,1100
883	-1113,6900	10417,8900
884	-1114,7700	10418,9800
885	-1114,9700	10419,5200
886	-1115,2575	10422,9995
887	-1115,2600	10423,0300
888	-1115,2600	10423,0301
889	-1115,8000	10424,4601
890	-1116,2100	10425,1001
891	-1118,6000	10427,8901
892	-1121,9200	10429,8401
893	-1123,2500	10431,6601
894	-1124,0500	10435,7601
895	-1124,2199	10438,9001
896	-1124,5043	10444,2632
897	-1124,5100	10444,3700
898	-1124,5522	10444,6226
899	-1124,5682	10444,7183
900	-1124,6252	10445,0599
901	-1126,1599	10454,2501
902	-1126,9400	10462,2900
903	-1124,3600	10473,1700
904	-1121,8000	10478,6400
905	-1119,7400	10479,8100
906	-1117,7500	10478,6700
907	-1116,0800	10476,9300
908	-1113,9500	10474,7200
909	-1111,0000	10473,1500
910	-1108,0500	10474,4000
911	-1106,8900	10477,1700
912	-1105,1700	10480,2200
913	-1103,7500	10481,1500
914	-1102,5600	10481,0600
915	-1100,8500	10480,2600
916	-1100,1900	10479,6300
917	-1098,5500	10478,4000
918	-1098,2928	10478,2726
919	-1095,2600	10476,7700
920	-1092,4700	10475,3200

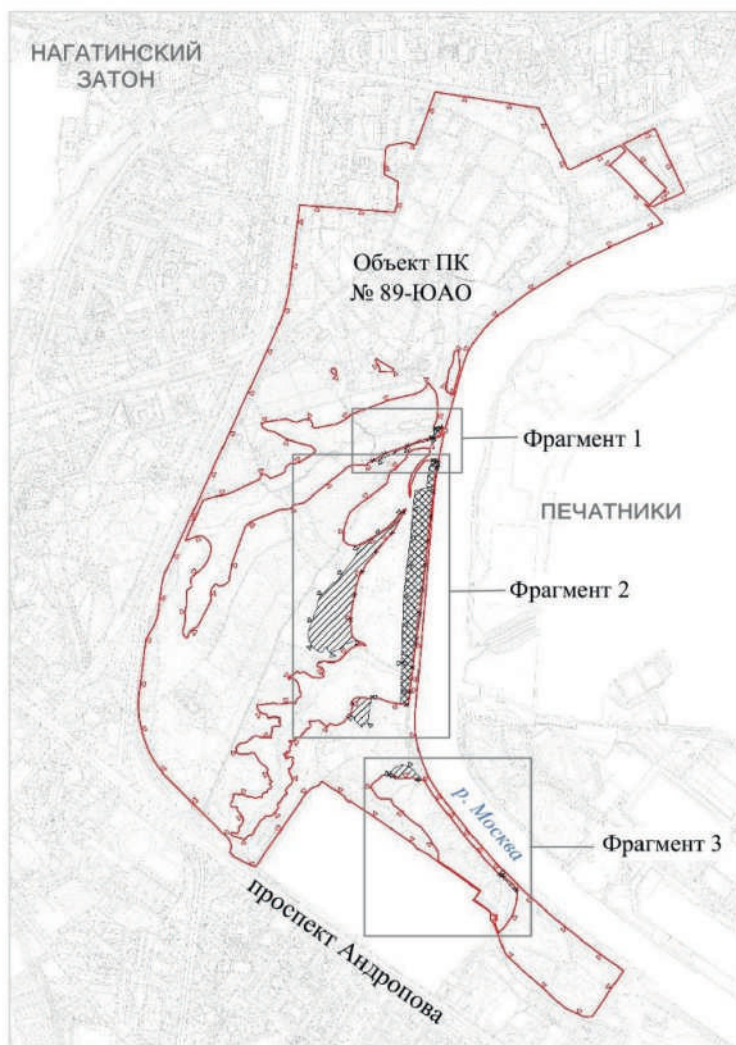
№ точки	Координата X	Координата Y
921	-1089,7100	10473,7700
922	-1088,8400	10472,9800
923	-1088,1500	10471,9800
924	-1085,6700	10465,9300
925	-1085,4416	10462,9043
926	-1085,3900	10462,2200
927	-1084,5500	10457,5301
928	-1083,3100	10454,1801
929	-1080,7000	10452,7401
930	-1078,5300	10453,2801
931	-1074,3000	10455,1801
932	-1073,1500	10455,9201
933	-1070,3700	10457,7101
934	-1068,7600	10462,4901
935	-1067,5600	10467,7301
936	-1067,2604	10469,2881
937	-1065,7200	10477,3000
938	-1065,6600	10484,0600
939	-1066,4200	10488,9900
940	-1067,6600	10497,0100
941	-1068,0000	10500,2200
942	-1068,1800	10504,6700
943	-1068,1800	10504,6711
944	-1068,2900	10507,3100
945	-1068,3194	10508,0525
946	-1068,3300	10508,3200
947	-1067,6400	10515,3700
948	-1066,5073	10523,1504
949	-1066,4200	10523,7500
950	-1065,3400	10526,9900
951	-1063,1800	10531,6300
952	-1060,0100	10538,2900
953	-1047,8500	10550,6900
954	-1042,4700	10555,6000
955	-1035,8800	10561,5900
956	-1030,1900	10566,9500
957	-1028,3000	10568,7300
958	-1025,0600	10571,7800
959	-1022,9200	10573,7900
960	-1016,1900	10580,5400
961	-1014,0427	10584,0854
962	-1013,4100	10585,1300

№ точки	Координата X	Координата Y
963	-1012,6992	10586,3077
964	-1011,3700	10588,5101
965	-1006,6100	10598,4701
966	-1004,8100	10606,2101
967	-1004,3873	10609,6299
968	-1003,4800	10616,9700
969	-1003,7377	10624,6486
970	-1007,2343	10636,0822
971	-1007,2343	10636,0822
972	-1007,2344	10636,0823
973	-1010,3850	10646,3845
974	-1024,5258	10665,2143
975	-1036,7856	10690,2403
976	-1044,7914	10698,5839
977	-1051,3427	10735,0945
978	-1055,1552	10741,2565
979	-1071,2715	10767,3053
980	-1071,9286	10769,1024
981	-1071,9286	10769,1024
982	-1224,0185	10764,7021
983	-1224,0185	10764,7021
984	-1223,0788	10755,7036
985	-1222,9500	10754,4701
986	-1221,9927	10749,7891
987	-1219,6800	10738,4801
988	-1215,3600	10721,1501
989	-1212,7100	10712,9001
990	-1209,6100	10704,5001
991	-1205,5600	10693,2901
992	-1203,0800	10684,6701
993	-1199,5000	10675,3901
994	-1197,8700	10664,1600
995	-1197,8700	10664,1601
996	-1197,8700	10664,1600
997	-1198,3046	10659,7957
998	-1200,5810	10657,9560
999	-1214,4534	10654,0077
1000	-1227,3397	10651,0062
1001	-1232,6007	10650,0501
1002	-1238,3494	10649,0052
1003	-1250,4670	10647,3460
1004	-1257,0519	10646,7535






№ точки	Координата X	Координата Y
1005	-1263,0596	10645,8809
1006	-1271,6897	10644,6274
1007	-1283,4500	10643,8770
1008	-1288,7047	10644,1271
1009	-1295,2681	10642,4757
1010	-1297,6297	10632,1235
1011	-1301,0926	10625,4478
1012	-1304,7998	10623,0483
1013	-1309,0364	10620,3061
1014	-1301,4157	10613,7449
1015	-1294,9945	10606,9871
1016	-1294,1732	10606,1227
1017	-1284,8125	10596,2712
1018	-1271,1594	10586,9537
1019	-1267,1109	10582,4774
1020	-1265,4978	10575,9230
1021	-1262,8937	10574,1096

№ точки	Координата X	Координата Y
1022	-1265,4978	10575,9230
1023	-1262,8937	10574,1096
1024	-1264,0000	10572,4301
1025	-1270,3550	10566,3135
1026	-1270,4000	10566,2701
1027	-1272,9100	10565,8100
1028	-1262,8936	10574,1096
1029	-1264,0000	10572,4300
1030	-1270,3550	10566,3133
1031	-1270,4000	10566,2700
1032	-1288,5800	10555,5101
1033	-1294,0300	10546,3201
1034	-1298,3200	10538,6201
1035	-1299,1000	10537,2401
1036	-1299,0999	10537,2403
1037	-1299,0998	10537,2403
1	-1299,1000	10537,2400

Схема границ объекта природного комплекса № 89 Южного административного округа города Москвы «Нагатинский затон»








УСЛОВНЫЕ ОБОЗНАЧЕНИЯ

-  существующие границы объектов природного комплекса города Москвы
-  отменяемые границы объектов природного комплекса города Москвы
-  устанавливаемые границы объектов природного комплекса города Москвы
-  участки территории, исключаемые из состава объекта природного комплекса № 89 Южного административного округа города Москвы «Нагатинский затон», общей площадью 5,822 га
-  участки территории, включаемые в состав объекта природного комплекса № 89 Южного административного округа города Москвы «Нагатинский затон», общей площадью 5,125 га

Фрагмент 1

**УСЛОВНЫЕ ОБОЗНАЧЕНИЯ**

-  существующие границы объектов природного комплекса города Москвы
-  отменяемые границы объектов природного комплекса города Москвы
-  устанавливаемые границы объектов природного комплекса города Москвы
-  участок территории, исключаемый из состава объекта природного комплекса № 89 Южного административного округа города Москвы «Нагатинский затон»
-  участки территории, включаемые в состав объекта природного комплекса № 89 Южного административного округа города Москвы «Нагатинский затон»

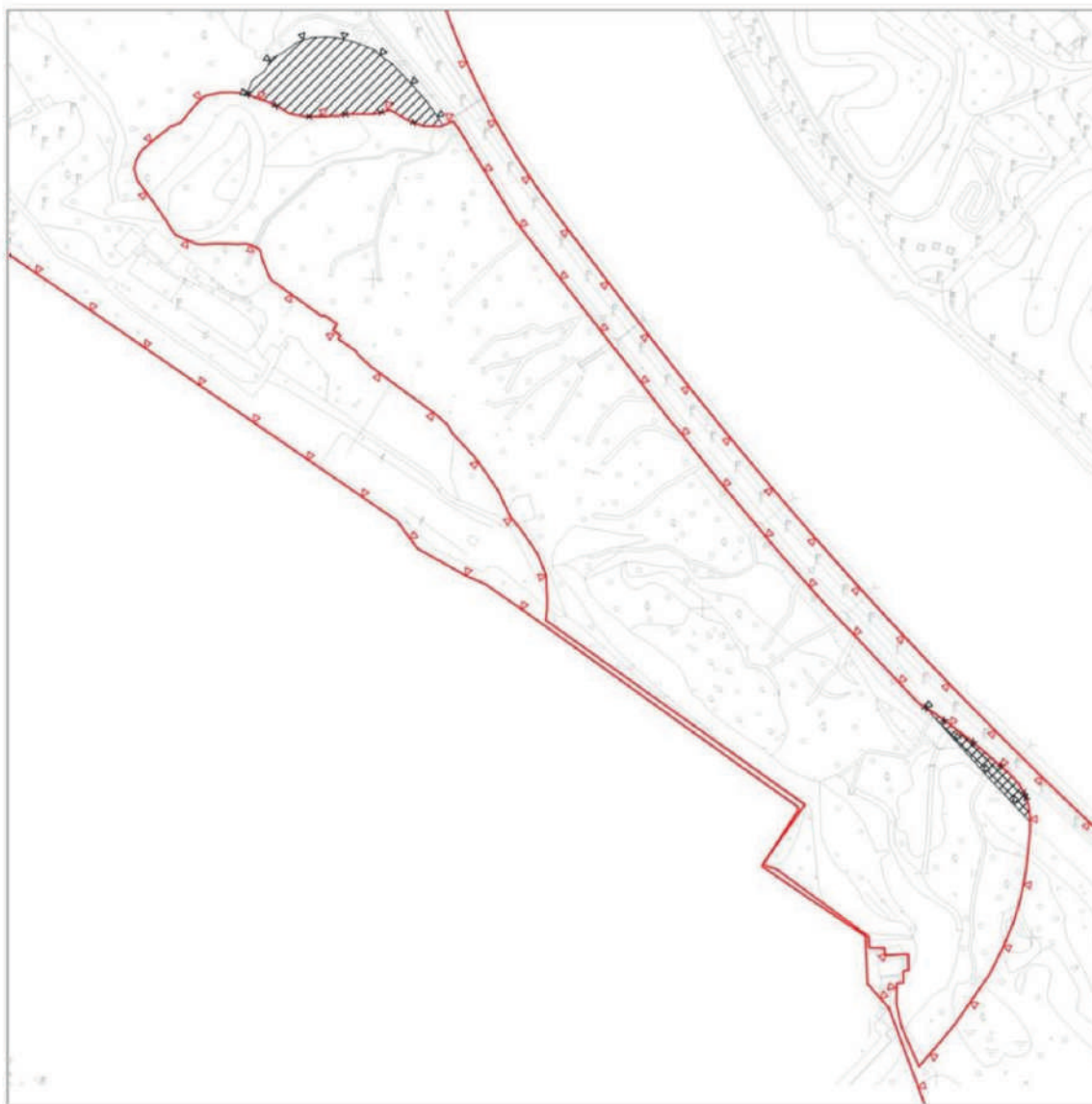
Фрагмент 2








УСЛОВНЫЕ ОБОЗНАЧЕНИЯ

- | | |
|--|--|
| | существующие границы объектов природного комплекса города Москвы |
| | отменяемые границы объектов природного комплекса города Москвы |
| | устанавливаемые границы объектов природного комплекса города Москвы |
| | участки территории, исключаемые из состава объекта природного комплекса № 89 Южного административного округа города Москвы «Нагатинский затон» |
| | участок территории, включаемый в состав объекта природного комплекса № 89 Южного административного округа города Москвы «Нагатинский затон» |

Фрагмент 3

**УСЛОВНЫЕ ОБОЗНАЧЕНИЯ**

- | | |
|---|--|
|  | существующие границы объектов природного комплекса города Москвы |
|  | отменяемые границы объектов природного комплекса города Москвы |
|  | устанавливаемые границы объектов природного комплекса города Москвы |
|  | участок территории, исключаемый из состава объекта природного комплекса № 89 Южного административного округа города Москвы «Нагатинский затон» |
|  | участок территории, включаемый в состав объекта природного комплекса № 89 Южного административного округа города Москвы «Нагатинский затон» |

Приложение 6
к постановлению Правительства Москвы
от 7 августа 2024 г. № 1808-ПП

Внесение изменения в приложение 1 к постановлению Правительства Москвы от 19 января 1999 г. № 38

ПЕРЕЧЕНЬ ТЕРРИТОРИЙ ПРИРОДНОГО КОМПЛЕКСА Г. МОСКВЫ
(кроме особо охраняемых природных территорий и объектов Природного комплекса
Центрального административного округа)

№ объекта	Наименование объекта Природного комплекса	Режим регулирования градостроительной деятельности	Площадь**, га
1	2	3	4
ЮЖНЫЙ АО			
89	Нагатинский затон	Озелененная территория общего пользования	202,363

О внесении изменения в постановление Правительства Москвы от 28 марта 2017 г. № 120-ПП

Постановление Правительства Москвы от 28 августа 2024 года № 1966-ПП

В соответствии с Градостроительным кодексом Российской Федерации, Законом города Москвы от 25 июня 2008 г. № 28 «Градостроительный кодекс города Москвы», постановлениями Правительства Москвы от 7 апреля 2009 г. № 270-ПП «О создании Городской комиссии по вопросам градостроительства, землепользования и застройки при Правительстве Москвы и об утверждении положений о Городской и окружной комиссиях по вопросам градостроительства, землепользования и застройки при Правительстве Москвы», от 22 марта 2022 г. № 438-ПП «О реализации положений пункта 2 статьи 7 Федерального закона от 14 марта 2022 г. № 58-ФЗ «О внесении изменений в отдельные законодательные акты Российской Федерации» **Правительство Москвы постановляет:**

1. Внести изменение в постановление Правительства Москвы от 28 марта 2017 г. № 120-ПП «Об утверждении правил землепользования и застройки города Москвы», изменив изображение территориальной зоны на карте градостроительного зонирования «Границы территориальных зон и виды разрешенного использования земельных участков и объектов капитального строительства. Западный административный округ города Москвы» раздела 1 книги 9 территориальной части правил землепользования и застройки приложения к постановлению согласно приложению к настоящему постановлению.

2. Контроль за выполнением настоящего постановления возложить на заместителя Мэра Москвы в Правительстве Москвы по вопросам градостроительной политики и строительства Ефимова В.В.

Мэр Москвы **С.С.Собянин**

Приложение
к постановлению Правительства Москвы
от 28 августа 2024 г. № 1966-ПП

**Внесение изменения в приложение к постановлению Правительства Москвы
от 28 марта 2017 г. № 120-ПП**

Книга 9
Карта градостроительного зонирования
Границы территориальных зон и виды разрешенного использования
земельных участков и объектов капитального строительства
Западный административный округ города Москвы



О внесении изменений в постановление Правительства Москвы от 28 марта 2017 г. № 120-ПП

Постановление Правительства Москвы от 28 августа 2024 года № 1967-ПП

В соответствии с Градостроительным кодексом Российской Федерации, Законом города Москвы от 25 июня 2008 г. № 28 «Градостроительный кодекс города Москвы», постановлениями Правительства Москвы от 7 апреля 2009 г. № 270-ПП «О создании Городской комиссии по вопросам градостроительства, землепользования и застройки при Правительстве Москвы и об утверждении положений о Городской и окружной комиссиях по вопросам градостроительства, землепользования и застройки при Правительстве Москвы», от 22 марта 2022 г. № 438-ПП «О реализации положений пункта 2 статьи 7 Федерального закона от 14 марта 2022 г. № 58-ФЗ «О внесении изменений в отдельные законодательные акты Российской Федерации» **Правительство Москвы постановляет:**

1. Внести изменения в постановление Правительства Москвы от 28 марта 2017 г. № 120-ПП «Об утверждении правил землепользования и застройки города Москвы»:

1.1. Карту градостроительного зонирования «Границы территориальных зон и виды разрешенного использования земельных участков и объектов капитального строительства. Центральный административный округ города Москвы» раздела 1 книги 2 территориальной части правил землепользования и застройки приложения к постановлению дополнить изображением территориальной зоны согласно приложению 1 к настоящему постановлению.

1.2. Карту градостроительного зонирования «Границы территориальных зон, подзон территориальных зон и предельные параметры разрешенного строительства, реконструкции объектов капитального строительства. Центральный административный округ города Москвы» раздела 1 книги 2 территориальной части правил землепользования и застройки приложения к постановлению дополнить изображением территориальной зоны согласно приложению 2 к настоящему постановлению.

2. Контроль за выполнением настоящего постановления возложить на заместителя Мэра Москвы в Правительстве Москвы по вопросам градостроительной политики и строительства Ефимова В.В.

Мэр Москвы **С.С.Собянин**

Приложение 1
к постановлению Правительства Москвы
от 28 августа 2024 г. № 1967-ПП

**Внесение изменения в приложение к постановлению Правительства Москвы
от 28 марта 2017 г. № 120-ПП**

Книга 2
Карта градостроительного зонирования
Границы территориальных зон и виды разрешенного использования
земельных участков и объектов капитального строительства
Центральный административный округ города Москвы



Приложение 2
к постановлению Правительства Москвы
от 28 августа 2024 г. № 1967-ПП

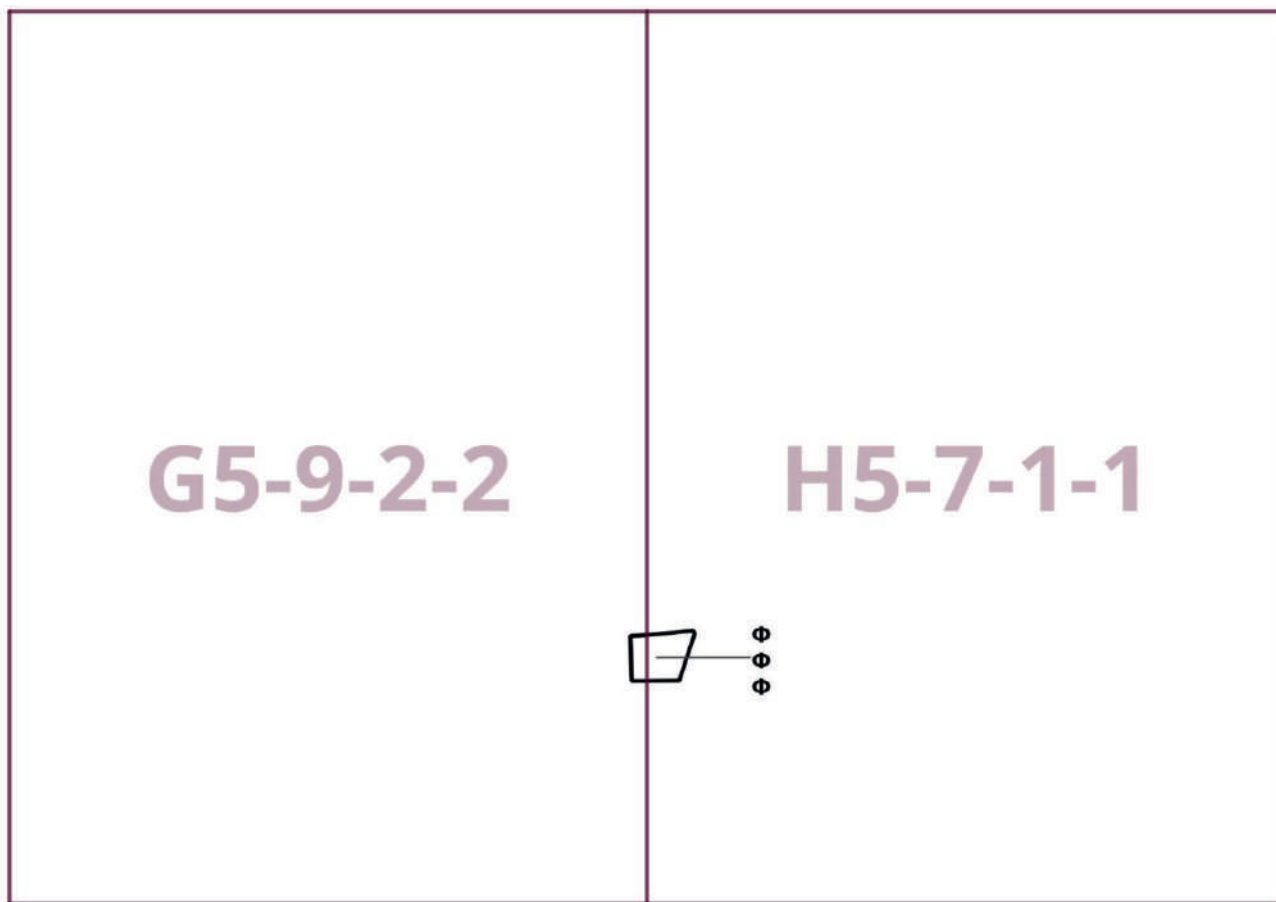
**Внесение изменения в приложение к постановлению Правительства Москвы
от 28 марта 2017 г. № 120-ПП**

Книга 2

Карта градостроительного зонирования

Границы территориальных зон, подзон территориальных зон и предельные параметры
разрешенного строительства, реконструкции объектов капитального строительства

Центральный административный округ города Москвы



О внесении изменений в постановление Правительства Москвы от 28 марта 2017 г. № 120-ПП

Постановление Правительства Москвы от 28 августа 2024 года № 1968-ПП

В соответствии с Градостроительным кодексом Российской Федерации, Законом города Москвы от 25 июня 2008 г. № 28 «Градостроительный кодекс города Москвы», постановлениями Правительства Москвы от 7 апреля 2009 г. № 270-ПП «О создании Городской комиссии по вопросам градостроительства, землепользования и застройки при Правительстве Москвы и об утверждении положений о Городской и окружной комиссиях по вопросам градостроительства, землепользования и застройки при Правительстве Москвы», от 22 марта 2022 г. № 438-ПП «О реализации положений пункта 2 статьи 7 Федерального закона от 14 марта 2022 г. № 58-ФЗ «О внесении изменений в отдельные законодательные акты Российской Федерации» **Правительство Москвы постановляет:**

1. Внести изменения в постановление Правительства Москвы от 28 марта 2017 г. № 120-ПП «Об утверждении правил землепользования и застройки города Москвы»:

1.1. Изображение территориальной зоны на карте градостроительного зонирования «Границы территориальных зон и виды разрешенного использования земельных участков и объектов капитального строительства. Центральный административный округ города Москвы» раздела 1 книги 2 территориальной части правил землепользования и застройки приложения к постановлению изменить согласно приложению 1 к настоящему постановлению.

1.2. Изображение территориальной зоны на карте градостроительного зонирования «Границы территориальных зон, подзон территориальных зон и предельные параметры разрешенного строительства, реконструкции объектов капитального строительства. Центральный административный округ города Москвы» раздела 1 книги 2 территориальной части правил землепользования и застройки приложения к постановлению изменить согласно приложению 2 к настоящему постановлению.

2. Контроль за выполнением настоящего постановления возложить на заместителя Мэра Москвы в Правительстве Москвы по вопросам градостроительной политики и строительства Ефимова В.В.

Мэр Москвы **С.С.Собянин**

Приложение 1
к постановлению Правительства Москвы
от 28 августа 2024 г. № 1968-ПП

**Внесение изменения в приложение к постановлению Правительства Москвы
от 28 марта 2017 г. № 120-ПП**

Книга 2
Карта градостроительного зонирования
Границы территориальных зон и виды разрешенного использования
земельных участков и объектов капитального строительства
Центральный административный округ города Москвы



Приложение 2
к постановлению Правительства Москвы
от 28 августа 2024 г. № 1968-ПП

**Внесение изменения в приложение к постановлению Правительства Москвы
от 28 марта 2017 г. № 120-ПП**

Книга 2

Карта градостроительного зонирования

Границы территориальных зон, подзон территориальных зон и предельные параметры
разрешенного строительства, реконструкции объектов капитального строительства

Центральный административный округ города Москвы



О внесении изменения в постановление Правительства Москвы от 28 марта 2017 г. № 120-ПП

Постановление Правительства Москвы от 28 августа 2024 года № 1969-ПП

В соответствии с Градостроительным кодексом Российской Федерации, Законом города Москвы от 25 июня 2008 г. № 28 «Градостроительный кодекс города Москвы», постановлениями Правительства Москвы от 7 апреля 2009 г. № 270-ПП «О создании Городской комиссии по вопросам градостроительства, землепользования и застройки при Правительстве Москвы и об утверждении положений о Городской и окружной комиссиях по вопросам градостроительства, землепользования и застройки при Правительстве Москвы», от 22 марта 2022 г. № 438-ПП «О реализации положений пункта 2 статьи 7 Федерального закона от 14 марта 2022 г. № 58-ФЗ «О внесении изменений в отдельные законодательные акты Российской Федерации» **Правительство Москвы постановляет:**

1. Внести изменение в постановление Правительства Москвы от 28 марта 2017 г. № 120-ПП «Об утверждении правил землепользования и застройки города Москвы», изменив изображение территориальной зоны на карте градостроительного зонирования «Границы территориальных зон и виды разрешенного использования земельных участков и объектов капитального строительства. Юго-Восточный административный округ города Москвы» раздела 1 книги 6 территориальной части правил землепользования и застройки приложения к постановлению согласно приложению к настоящему постановлению.

2. Контроль за выполнением настоящего постановления возложить на заместителя Мэра Москвы в Правительстве Москвы по вопросам градостроительной политики и строительства Ефимова В.В.

Мэр Москвы **С.С.Собянин**

Приложение
к постановлению Правительства Москвы
от 28 августа 2024 г. № 1969-ПП

**Внесение изменения в приложение к постановлению Правительства Москвы
от 28 марта 2017 г. № 120-ПП**

Книга 6
Карта градостроительного зонирования
Границы территориальных зон и виды разрешенного использования
земельных участков и объектов капитального строительства
Юго-Восточный административный округ города Москвы

I5-7-3-3

3:4:1,
4.1,
4:5

О внесении изменений в постановление Правительства Москвы от 28 марта 2017 г. № 120-ПП

Постановление Правительства Москвы от 28 августа 2024 года № 1970-ПП

В соответствии с Градостроительным кодексом Российской Федерации, Законом города Москвы от 25 июня 2008 г. № 28 «Градостроительный кодекс города Москвы», постановлениями Правительства Москвы от 7 апреля 2009 г. № 270-ПП «О создании Городской комиссии по вопросам градостроительства, землепользования и застройки при Правительстве Москвы и об утверждении положений о Городской и окружной комиссиях по вопросам градостроительства, землепользования и застройки при Правительстве Москвы», от 22 марта 2022 г. № 438-ПП «О реализации положений пункта 2 статьи 7 Федерального закона от 14 марта 2022 г. № 58-ФЗ «О внесении изменений в отдельные законодательные акты Российской Федерации» **Правительство Москвы постановляет:**

1. Внести изменения в постановление Правительства Москвы от 28 марта 2017 г. № 120-ПП «Об утверждении правил землепользования и застройки города Москвы»:

1.1. Карту градостроительного зонирования «Границы территориальных зон и виды разрешенного использования земельных участков и объектов капитального строительства. Центральный административный округ города Москвы» раздела 1 книги 2 территориальной части правил землепользования и застройки приложения к постановлению дополнить изображением территориальной зоны согласно приложению 1 к настоящему постановлению.

1.2. Карту градостроительного зонирования «Границы территориальных зон, подзон территориальных зон и предельные параметры разрешенного строительства, реконструкции объектов капитального строительства. Центральный административный округ города Москвы» раздела 1 книги 2 территориальной части правил землепользования и застройки приложения к постановлению дополнить изображением территориальной зоны согласно приложению 2 к настоящему постановлению.

2. Контроль за выполнением настоящего постановления возложить на заместителя Мэра Москвы в Правительстве Москвы по вопросам градостроительной политики и строительства Ефимова В.В.

Мэр Москвы **С.С.Собянин**

Приложение 1
к постановлению Правительства Москвы
от 28 августа 2024 г. № 1970-ПП

**Внесение изменения в приложение к постановлению Правительства Москвы
от 28 марта 2017 г. № 120-ПП**

Книга 2
Карта градостроительного зонирования
Границы территориальных зон и виды разрешенного использования
земельных участков и объектов капитального строительства
Центральный административный округ города Москвы



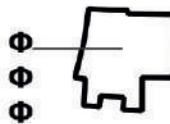
Приложение 2
к постановлению Правительства Москвы
от 28 августа 2024 г. № 1970-ПП

**Внесение изменения в приложение к постановлению Правительства Москвы
от 28 марта 2017 г. № 120-ПП**

Книга 2

Карта градостроительного зонирования

Границы территориальных зон, подзон территориальных зон и предельные параметры
разрешенного строительства, реконструкции объектов капитального строительства
Центральный административный округ города Москвы



G5-5-2-3

О внесении изменения в постановление Правительства Москвы от 28 марта 2017 г. № 120-ПП

Постановление Правительства Москвы от 28 августа 2024 года № 1971-ПП

В соответствии с Градостроительным кодексом Российской Федерации, Законом города Москвы от 25 июня 2008 г. № 28 «Градостроительный кодекс города Москвы», постановлениями Правительства Москвы от 7 апреля 2009 г. № 270-ПП «О создании Городской комиссии по вопросам градостроительства, землепользования и застройки при Правительстве Москвы и об утверждении положений о Городской и окружной комиссиях по вопросам градостроительства, землепользования и застройки при Правительстве Москвы», от 22 марта 2022 г. № 438-ПП «О реализации положений пункта 2 статьи 7 Федерального закона от 14 марта 2022 г. № 58-ФЗ «О внесении изменений в отдельные законодательные акты Российской Федерации» **Правительство Москвы постановляет:**

1. Внести изменение в постановление Правительства Москвы от 28 марта 2017 г. № 120-ПП «Об утверждении правил землепользования и застройки города Москвы», изменив изображение территориальной зоны на карте градостроительного зонирования «Границы территориальных зон и виды разрешенного использования земельных участков и объектов капитального строительства. Восточный административный округ города Москвы» раздела 1 книги 5 территориальной части правил землепользования и застройки приложения к постановлению согласно приложению к настоящему постановлению.

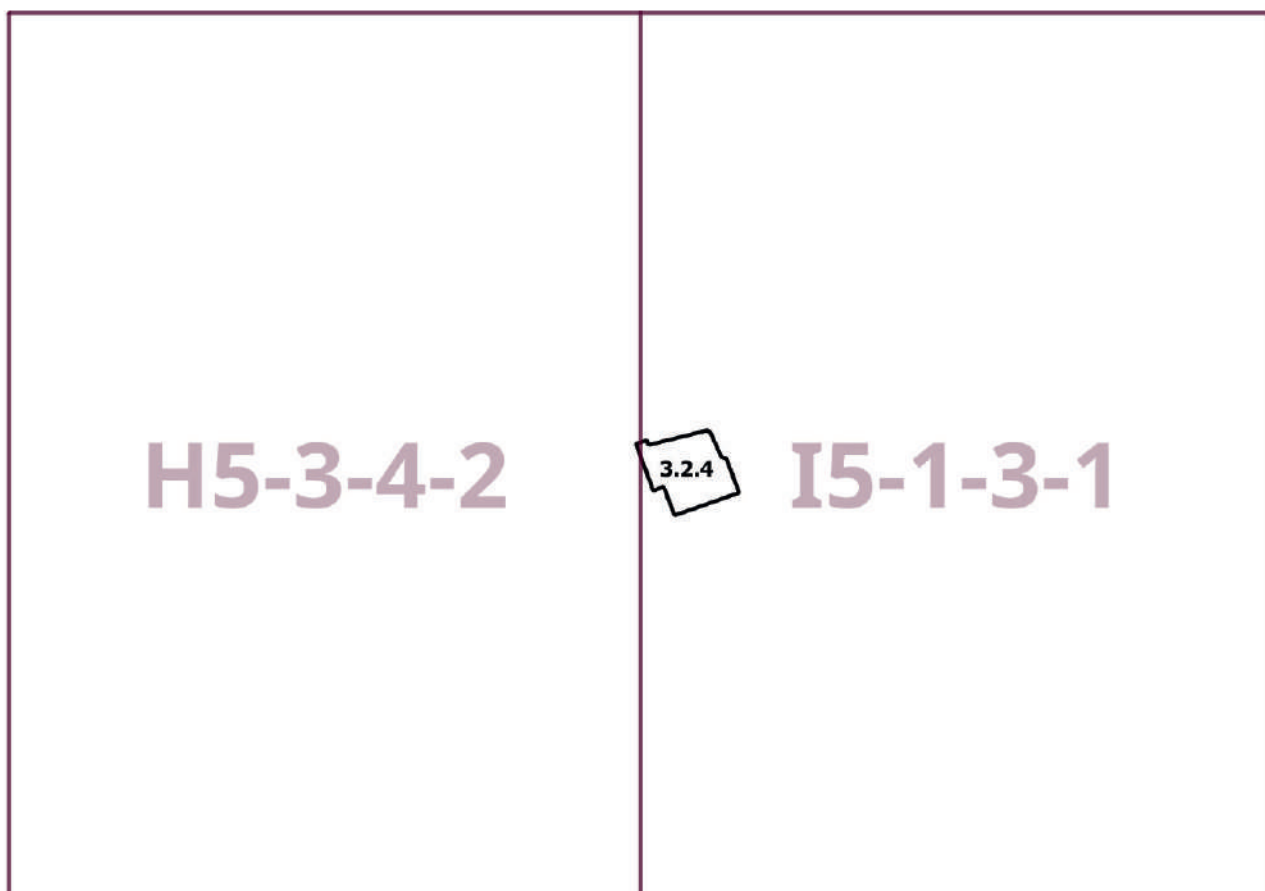
2. Контроль за выполнением настоящего постановления возложить на заместителя Мэра Москвы в Правительстве Москвы по вопросам градостроительной политики и строительства Ефимова В.В.

Мэр Москвы **С.С.Собянин**

Приложение
к постановлению Правительства Москвы
от 28 августа 2024 г. № 1971-ПП

**Внесение изменения в приложение к постановлению Правительства Москвы
от 28 марта 2017 г. № 120-ПП**

Книга 5
Карта градостроительного зонирования
Границы территориальных зон и виды разрешенного использования
земельных участков и объектов капитального строительства
Восточный административный округ города Москвы



О внесении изменений в постановление Правительства Москвы от 28 марта 2017 г. № 120-ПП

Постановление Правительства Москвы от 28 августа 2024 года № 1972-ПП

В соответствии с Градостроительным кодексом Российской Федерации, Законом города Москвы от 25 июня 2008 г. № 28 «Градостроительный кодекс города Москвы», постановлениями Правительства Москвы от 7 апреля 2009 г. № 270-ПП «О создании Городской комиссии по вопросам градостроительства, землепользования и застройки при Правительстве Москвы и об утверждении положений о Городской и окружной комиссиях по вопросам градостроительства, землепользования и застройки при Правительстве Москвы», от 22 марта 2022 г. № 438-ПП «О реализации положений пункта 2 статьи 7 Федерального закона от 14 марта 2022 г. № 58-ФЗ «О внесении изменений в отдельные законодательные акты Российской Федерации» **Правительство Москвы постановляет:**

1. Внести изменения в постановление Правительства Москвы от 28 марта 2017 г. № 120-ПП «Об утверждении правил землепользования и застройки города Москвы»:

1.1. Карту градостроительного зонирования «Границы территориальных зон и виды разрешенного использования земельных участков и объектов капитального строительства. Центральный административный округ города Москвы» раздела 1 книги 2 территориальной части правил землепользования и застройки приложения к постановлению дополнить изображением территориальной зоны согласно приложению 1 к настоящему постановлению.

1.2. Карту градостроительного зонирования «Границы территориальных зон, подзон территориальных зон и предельные параметры разрешенного строительства, реконструкции объектов капитального строительства. Центральный административный округ города Москвы» раздела 1 книги 2 территориальной части правил землепользования и застройки приложения к постановлению дополнить изображением территориальной зоны согласно приложению 2 к настоящему постановлению.

1.3. Раздел 2 книги 2 территориальной части правил землепользования и застройки приложения к постановлению дополнить подразделом в редакции согласно приложению 3 к настоящему постановлению.

1.4. Изображение территории на карте градостроительного зонирования «Территории, в границах которых предусматривается осуществление деятельности по комплексному развитию территории» раздела 1 книги 14 территориальной части правил землепользования и застройки приложения к постановлению изменить согласно приложению 4 к настоящему постановлению.

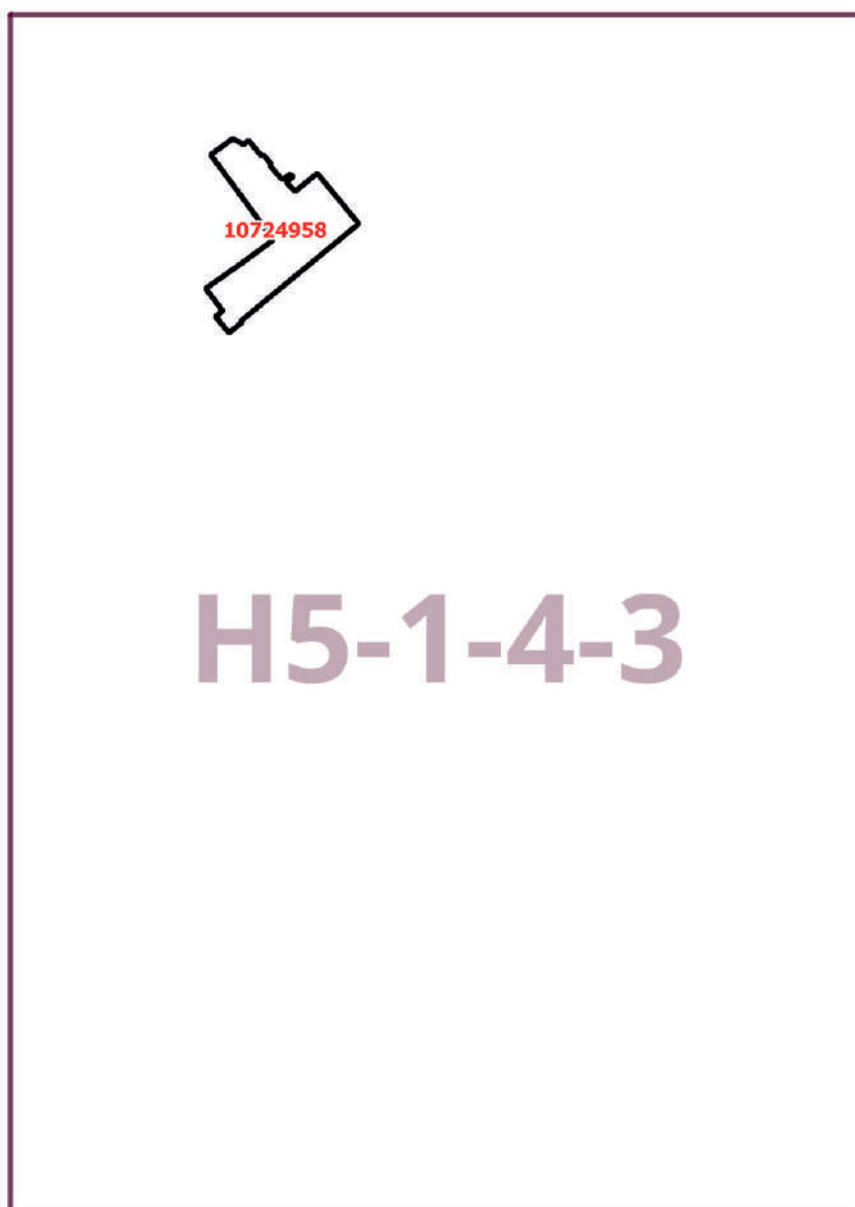
2. Контроль за выполнением настоящего постановления возложить на заместителя Мэра Москвы в Правительстве Москвы по вопросам градостроительной политики и строительства Ефимова В.В.

Мэр Москвы **С.С.Собянин**

Приложение 1
к постановлению Правительства Москвы
от 28 августа 2024 г. № 1972-ПП

**Внесение изменения в приложение к постановлению Правительства Москвы
от 28 марта 2017 г. № 120-ПП**

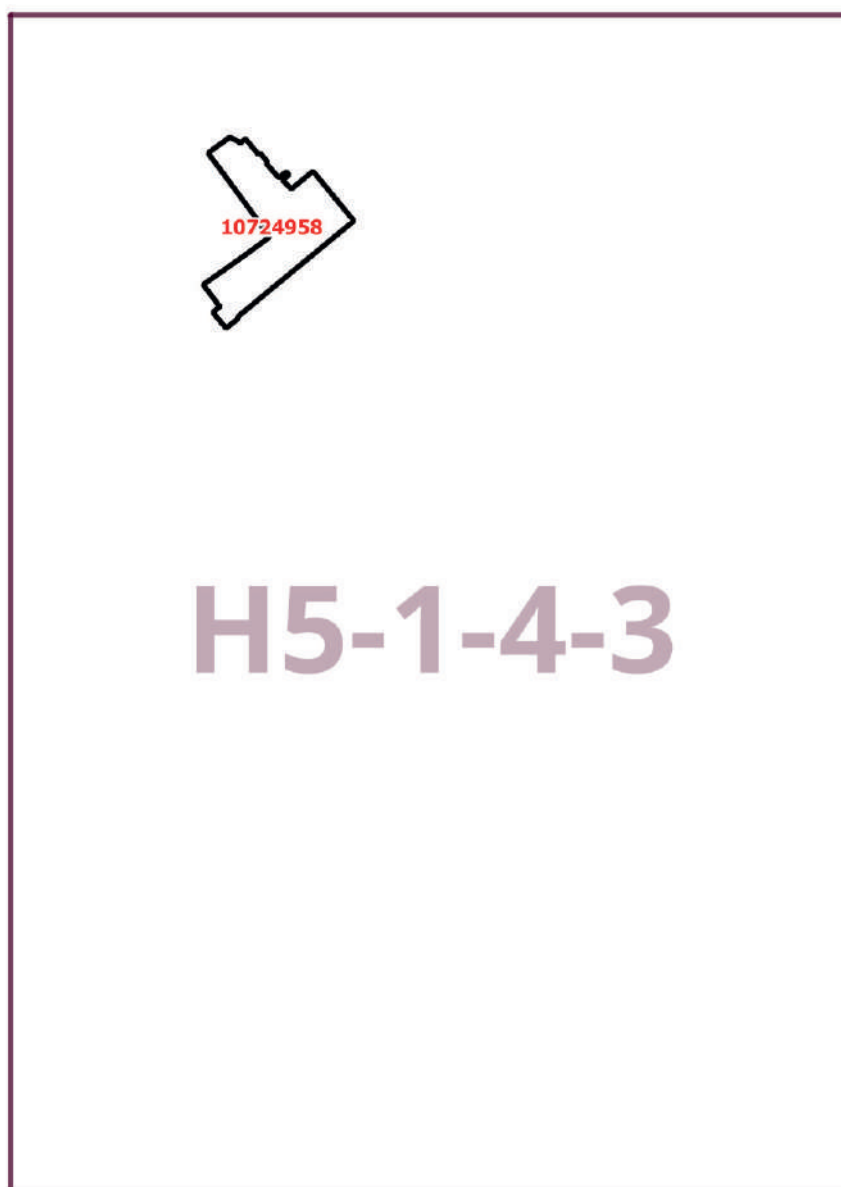
Книга 2
Карта градостроительного зонирования
Границы территориальных зон и виды разрешенного использования
земельных участков и объектов капитального строительства
Центральный административный округ города Москвы



Приложение 2
к постановлению Правительства Москвы
от 28 августа 2024 г. № 1972-ПП

**Внесение изменения в приложение к постановлению Правительства Москвы
от 28 марта 2017 г. № 120-ПП**

Книга 2
Карта градостроительного зонирования
Границы территориальных зон, подзон территориальных зон и предельные параметры
разрешенного строительства, реконструкции объектов капитального строительства
Центральный административный округ города Москвы



Приложение 3
к постановлению Правительства Москвы
от 28 августа 2024 г. № 1972-ПП

**Внесение изменения в приложение к постановлению Правительства Москвы
от 28 марта 2017 г. № 120-ПП**

Книга 2
Центральный административный округ города Москвы

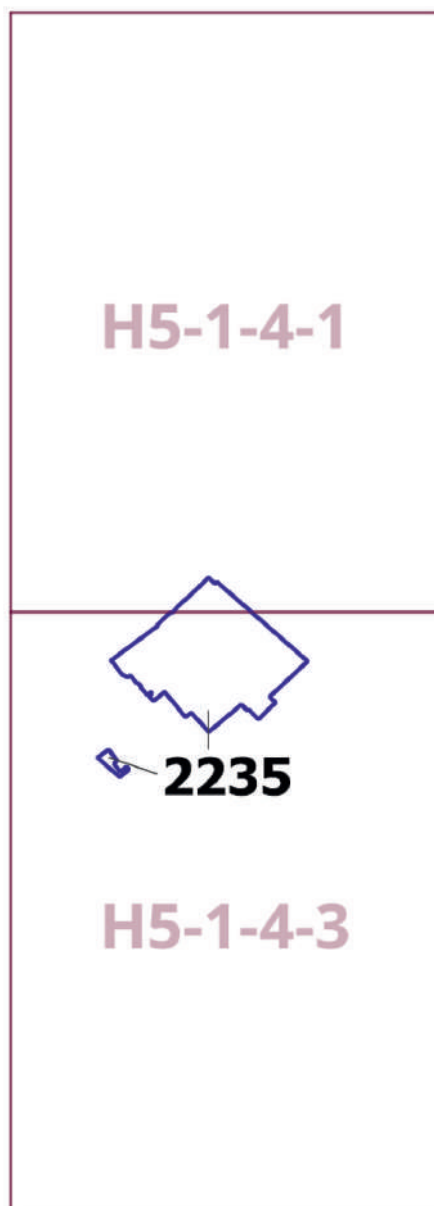
Пункт 1283

Территориальная зона	10724958
Основные виды разрешенного использования	4.1. Деловое управление. 4.7. Гостиничное обслуживание
Условно разрешенные виды использования	
Вспомогательные виды	
Максимальный процент застройки (%)	По фактическому использованию
Высота застройки (м)	По фактическому использованию
Плотность застройки (тыс.кв.м/га)	По фактическому использованию
Минимальные и (или) максимальные размеры земельных участков (га)	
Иные показатели	Общая площадь объектов – 3 899,6 кв.м

Приложение 4
к постановлению Правительства Москвы
от 28 августа 2024 г. № 1972-ПП

**Внесение изменения в приложение к постановлению Правительства Москвы
от 28 марта 2017 г. № 120-ПП**

Книга 14
Карта градостроительного зонирования
Территории, в границах которых предусматривается осуществление
деятельности по комплексному развитию территории



О внесении изменений в постановление Правительства Москвы от 28 марта 2017 г. № 120-ПП

Постановление Правительства Москвы от 28 августа 2024 года № 1973-ПП

В соответствии с Градостроительным кодексом Российской Федерации, Законом города Москвы от 25 июня 2008 г. № 28 «Градостроительный кодекс города Москвы», постановлениями Правительства Москвы от 7 апреля 2009 г. № 270-ПП «О создании Городской комиссии по вопросам градостроительства, землепользования и застройки при Правительстве Москвы и об утверждении положений о Городской и окружной комиссиях по вопросам градостроительства, землепользования и застройки при Правительстве Москвы», от 22 марта 2022 г. № 438-ПП «О реализации положений пункта 2 статьи 7 Федерального закона от 14 марта 2022 г. № 58-ФЗ «О внесении изменений в отдельные законодательные акты Российской Федерации» **Правительство Москвы постановляет:**

1. Внести изменения в постановление Правительства Москвы от 28 марта 2017 г. № 120-ПП «Об утверждении правил землепользования и застройки города Москвы»:

1.1. Карту градостроительного зонирования «Границы территориальных зон и виды разрешенного использования земельных участков и объектов капитального строительства. Юго-Восточный административный округ города Москвы» раздела 1 книги 6 территориальной части правил землепользования и застройки приложения к постановлению дополнить изображением территориальной зоны согласно приложению 1 к настоящему постановлению.

1.2. Карту градостроительного зонирования «Границы территориальных зон, подзон территориальных зон и предельные параметры разрешенного строительства, реконструкции объектов капитального строительства. Юго-Восточный административный округ города Москвы» раздела 1 книги 6 территориальной части правил землепользования и застройки приложения к постановлению дополнить изображением территориальной зоны согласно приложению 2 к настоящему постановлению.


2. Контроль за выполнением настоящего постановления возложить на заместителя Мэра Москвы в Правительстве Москвы по вопросам градостроительной политики и строительства Ефимова В.В.

Мэр Москвы **С.С.Собянин**

Приложение 1
к постановлению Правительства Москвы
от 28 августа 2024 г. № 1973-ПП

**Внесение изменения в приложение к постановлению Правительства Москвы
от 28 марта 2017 г. № 120-ПП**

Книга 6
Карта градостроительного зонирования
Границы территориальных зон и виды разрешенного использования
земельных участков и объектов капитального строительства
Юго-Восточный административный округ города Москвы



Приложение 2
к постановлению Правительства Москвы
от 28 августа 2024 г. № 1973-ПП


**Внесение изменения в приложение к постановлению Правительства Москвы
от 28 марта 2017 г. № 120-ПП**

Книга 6

Карта градостроительного зонирования

Границы территориальных зон, подзон территориальных зон и предельные параметры
разрешенного строительства, реконструкции объектов капитального строительства

Юго-Восточный административный округ города Москвы



О внесении изменений в постановление Правительства Москвы от 28 марта 2017 г. № 120-ПП

Постановление Правительства Москвы от 28 августа 2024 года № 1974-ПП

В соответствии с Градостроительным кодексом Российской Федерации, Законом города Москвы от 25 июня 2008 г. № 28 «Градостроительный кодекс города Москвы», постановлениями Правительства Москвы от 7 апреля 2009 г. № 270-ПП «О создании Городской комиссии по вопросам градостроительства, землепользования и застройки при Правительстве Москвы и об утверждении положений о Городской и окружной комиссиях по вопросам градостроительства, землепользования и застройки при Правительстве Москвы», от 22 марта 2022 г. № 438-ПП «О реализации положений пункта 2 статьи 7 Федерального закона от 14 марта 2022 г. № 58-ФЗ «О внесении изменений в отдельные законодательные акты Российской Федерации» **Правительство Москвы постановляет:**

1. Внести изменения в постановление Правительства Москвы от 28 марта 2017 г. № 120-ПП «Об утверждении правил землепользования и застройки города Москвы»:

1.1. Карту градостроительного зонирования «Границы территориальных зон и виды разрешенного использования земельных участков и объектов капитального строительства. Западный административный округ города Москвы» раздела 1 книги 9 территориальной части правил землепользования и застройки приложения к постановлению дополнить изображением территориальной зоны согласно приложению 1 к настоящему постановлению.

1.2. Карту градостроительного зонирования «Границы территориальных зон, подзон территориальных зон и предельные параметры разрешенного строительства, реконструкции объектов капитального строительства. Западный административный округ города Москвы» раздела 1 книги 9 территориальной части правил землепользования и застройки приложения к постановлению дополнить изображением территориальной зоны согласно приложению 2 к настоящему постановлению.

1.3. Раздел 3 книги 9 территориальной части правил землепользования и застройки приложения к постановлению дополнить пунктом в редакции согласно приложению 3 к настоящему постановлению.

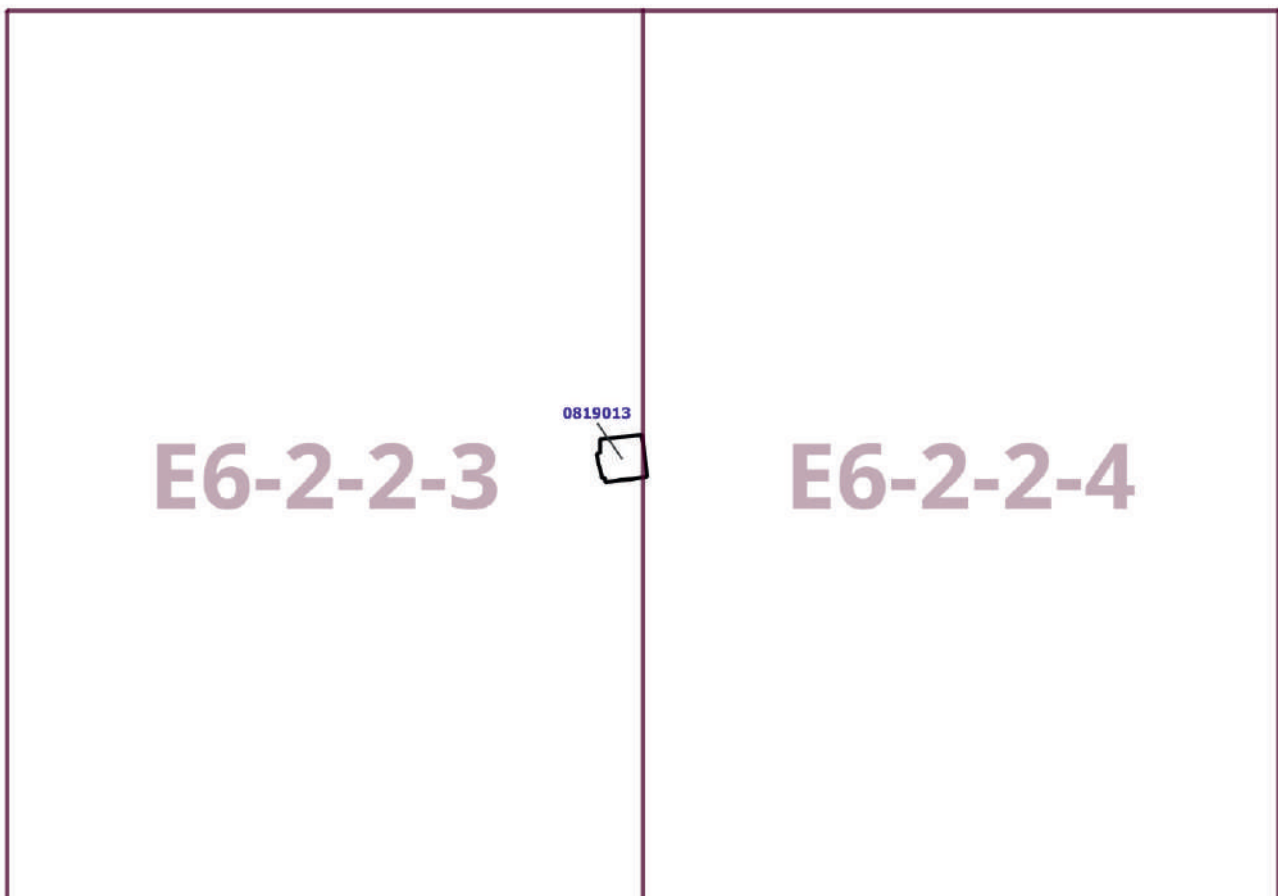
2. Контроль за выполнением настоящего постановления возложить на заместителя Мэра Москвы в Правительстве Москвы по вопросам градостроительной политики и строительства Ефимова В.В.

Мэр Москвы **С.С.Собянин**

Приложение 1
к постановлению Правительства Москвы
от 28 августа 2024 г. № 1974-ПП

**Внесение изменения в приложение к постановлению Правительства Москвы
от 28 марта 2017 г. № 120-ПП**

Книга 9
Карта градостроительного зонирования
Границы территориальных зон и виды разрешенного использования
земельных участков и объектов капитального строительства
Западный административный округ города Москвы



Приложение 2
к постановлению Правительства Москвы
от 28 августа 2024 г. № 1974-ПП

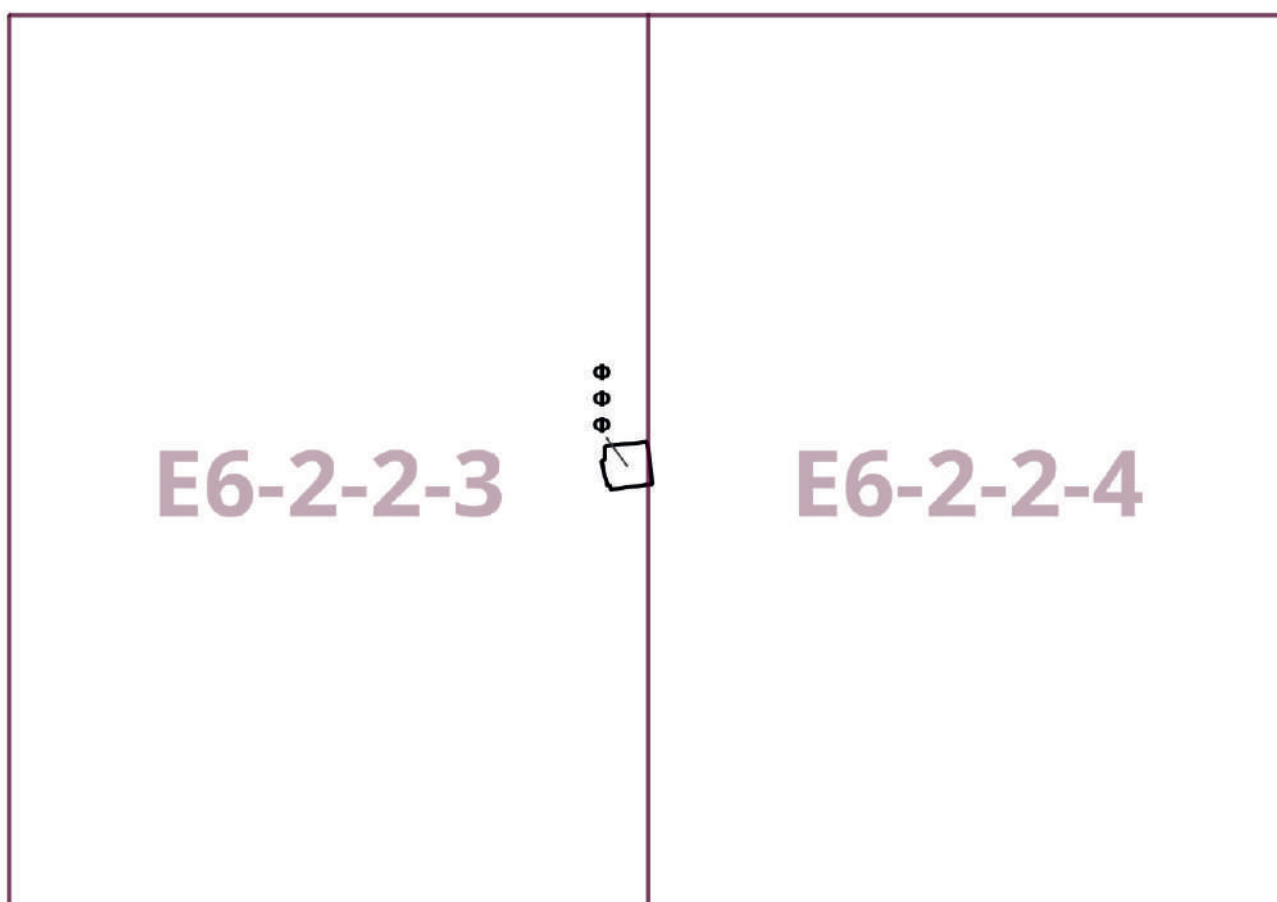
**Внесение изменения в приложение к постановлению Правительства Москвы
от 28 марта 2017 г. № 120-ПП**

Книга 9

Карта градостроительного зонирования

Границы территориальных зон, подзон территориальных зон и предельные параметры
разрешенного строительства, реконструкции объектов капитального строительства

Западный административный округ города Москвы



Приложение 3
к постановлению Правительства Москвы
от 28 августа 2024 г. № 1974-ПП

Внесение изменения в приложение к постановлению Правительства Москвы от 28 марта 2017 г. № 120-ПП

Книга 9
Западный административный округ города Москвы

№ пункта	Районы	Номер территориальной зоны	Коды видов разрешенного использования земельных участков и объектов капитального строительства
53	Фили-Давыдково	0819013	2.7.1, 3.1.1, 3.2.2, 3.2.3, 3.3, 3.4.1, 3.5.1, 3.5.2, 3.6.1, 3.8.1, 3.10.1, 4.1, 4.4, 4.5, 4.6, 4.8.1, 4.9, 4.9.2, 4.10, 5.1.2, 5.1.3, 5.1.4, 5.1.5, 12.0.1, 12.0.2

О внесении изменений в постановление Правительства Москвы от 28 марта 2017 г. № 120-ПП

Постановление Правительства Москвы от 28 августа 2024 года № 1975-ПП

В соответствии с Градостроительным кодексом Российской Федерации, Законом города Москвы от 25 июня 2008 г. № 28 «Градостроительный кодекс города Москвы», постановлениями Правительства Москвы от 7 апреля 2009 г. № 270-ПП «О создании Городской комиссии по вопросам градостроительства, землепользования и застройки при Правительстве Москвы и об утверждении положений о Городской и окружной комиссиях по вопросам градостроительства, землепользования и застройки при Правительстве Москвы», от 22 марта 2022 г. № 438-ПП «О реализации положений пункта 2 статьи 7 Федерального закона от 14 марта 2022 г. № 58-ФЗ «О внесении изменений в отдельные законодательные акты Российской Федерации» **Правительство Москвы постановляет:**

1. Внести изменения в постановление Правительства Москвы от 28 марта 2017 г. № 120-ПП «Об утверждении правил землепользования и застройки города Москвы»:

1.1. Карту градостроительного зонирования «Границы территориальных зон и виды разрешенного использования земельных участков и объектов капитального строительства. Северный административный округ города Москвы» раздела 1 книги 3 территориальной части правил землепользования и застройки приложения к постановлению дополнить изображением территориальной зоны согласно приложению 1 к настоящему постановлению.

1.2. Карту градостроительного зонирования «Границы территориальных зон, подзон территориальных зон и предельные параметры разрешенного строительства, реконструкции объектов капитального строительства. Северный административный округ города Москвы» раздела 1 книги 3 территориальной части правил землепользования и застройки приложения к постановлению дополнить изображением территориальной зоны согласно приложению 2 к настоящему постановлению.

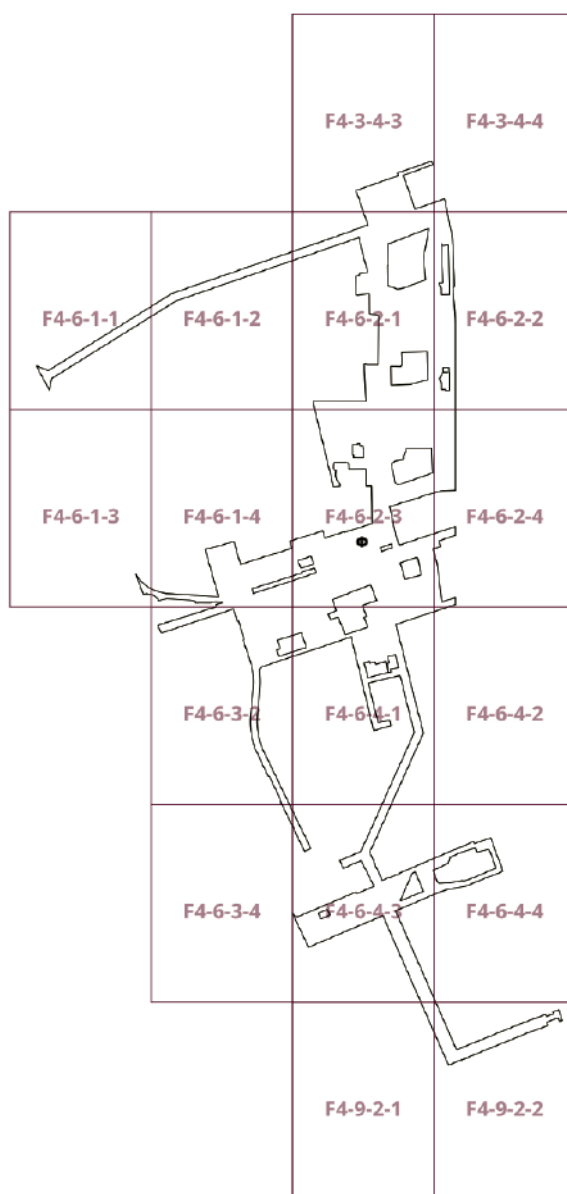
2. Контроль за выполнением настоящего постановления возложить на заместителя Мэра Москвы в Правительстве Москвы по вопросам градостроительной политики и строительства Ефимова В.В.

Мэр Москвы **С.С.Собянин**

Приложение 1
к постановлению Правительства Москвы
от 28 августа 2024 г. № 1975-ПП

**Внесение изменения в приложение к постановлению Правительства Москвы
от 28 марта 2017 г. № 120-ПП**

Книга 3
Карта градостроительного зонирования
Границы территориальных зон и виды разрешенного использования
земельных участков и объектов капитального строительства
Северный административный округ города Москвы



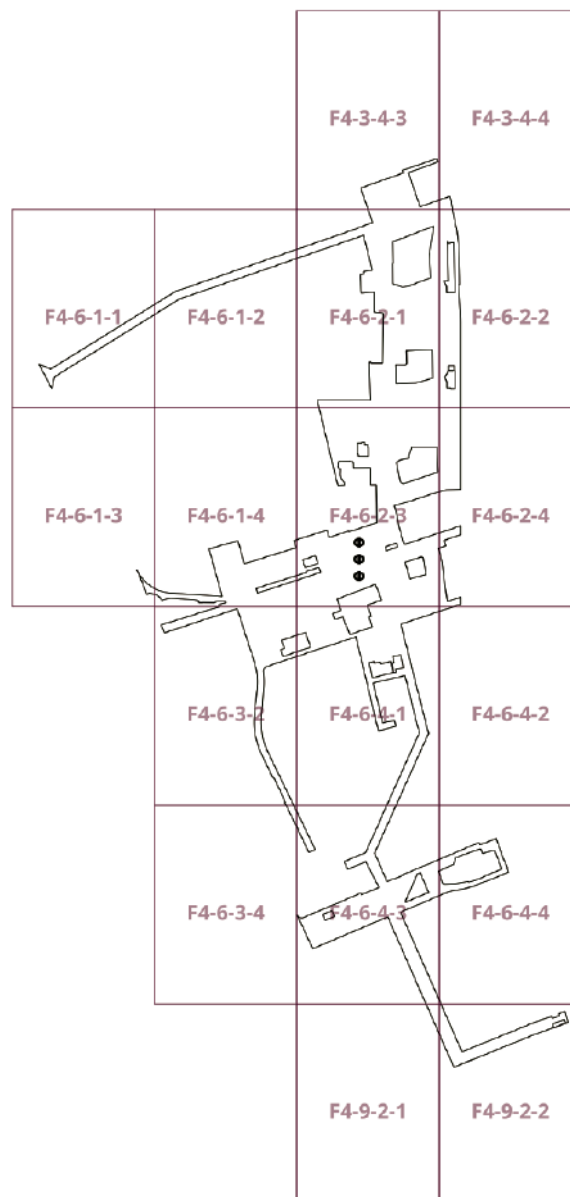
Приложение 2
к постановлению Правительства Москвы
от 28 августа 2024 г. № 1975-ПП

Внесение изменения в приложение к постановлению Правительства Москвы
от 28 марта 2017 г. № 120-ПП

Книга 3

Карта градостроительного зонирования

Границы территориальных зон, подзон территориальных зон и предельные параметры разрешенного строительства, реконструкции объектов капитального строительства Северный административный округ города Москвы



Об образовании особо охраняемой природной территории регионального значения «Орнитологический заказник «У платформы «Марк»

Постановление Правительства Москвы от 28 августа 2024 года № 1976-ПП

В соответствии с Федеральным законом от 14 марта 1995 г. № 33-ФЗ «Об особо охраняемых природных территориях», законами города Москвы от 26 сентября 2001 г. № 48 «Об особо охраняемых природных территориях в городе Москве», от 6 июля 2005 г. № 37 «О схеме развития и размещения особо охраняемых природных территорий в городе Москве» **Правительство Москвы постановляет:**

1. Образовать особо охраняемую природную территорию регионального значения «Орнитологический заказник «У платформы «Марк» площадью 10,15 га.

2. Установить границы особо охраняемой природной территории регионального значения «Орнитологический заказник «У платформы «Марк» согласно приложению 1 к настоящему постановлению.

3. Утвердить Положение об особо охраняемой природной территории регионального значения «Орнитологический заказник «У платформы «Марк» (приложение 2).

4. Изменить границы объекта природного комплекса № 17 Северного административного округа города Москвы «Хлебниковский лесопарк (квартал 127 леспархоза «Северный») у платформы «Марк» Савеловского направления Московской железной дороги», исключив из его состава участок территории площадью 7,19 га, согласно приложению 3 к настоящему постановлению.

5. Изменить границы объекта природного комплекса № 21 Северного административного округа города Москвы «Парк (проектный) в долине р. Лихоборки по Вагоноремонтной ул.», исключив из его состава участок территории площадью 2,96 га, согласно приложению 4 к настоящему постановлению.

6. Внести изменения в постановление Правительства Москвы от 19 января 1999 г. № 38 «О проектных предложениях по установлению границ Природного комплекса с их описанием и закреплением актами красных линий» (в редакции постановлений Правительства Москвы от 12 декабря 2019 г. № 1688-ПП, от 5 июля 2024 г. № 1505-ПП), изложив пункты 17, 21 раздела «Северный АО» приложения 1 к постановлению в редакции согласно приложению 5 к настоящему постановлению.

7. Контроль за выполнением настоящего постановления возложить на заместителя Мэра Москвы в Правительстве Москвы по вопросам градостроительной политики и строительства Ефимова В.В.

Мэр Москвы **С.С.Собянин**

Приложение 1

к постановлению Правительства Москвы от 28 августа 2024 г. № 1976-ПП

Границы особо охраняемой природной территории регионального значения «Орнитологический заказник «У платформы «Марк»

1. Местоположение особо охраняемой природной территории регионального значения «Орнитологический заказник «У платформы «Марк»

№ п/п	Характеристики объекта	Описание характеристик
1	2	3
1	Местоположение объекта	город Москва
2	Площадь объекта ± величина погрешности определения площади (Р ± Р)	10,15 ± 0,15 гектара

2. Перечень координат характерных точек границ особо охраняемой природной территории регионального значения «Орнитологический заказник «У платформы «Марк» в Московской системе координат

Условное обозначение характерных точек границ	Координаты, м		Метод определения координат и средняя квадратическая погрешность положения характерной точки (Mt), м
	X	Y	
Участок 1			
1	2284,04	26653,24	картометрический метод, 1,4
2	2291,02	26639,74	картометрический метод, 1,4
3	2295,88	26630,78	картометрический метод, 1,4
4	2300,15	26621,52	картометрический метод, 1,4
5	2303,82	26612,01	картометрический метод, 1,4
6	2306,86	26602,29	картометрический метод, 1,4
7	2309,35	26590,80	картометрический метод, 1,4
8	2312,56	26579,50	картометрический метод, 1,4
9	2316,46	26568,42	картометрический метод, 1,4
10	2321,06	26557,61	картометрический метод, 1,4
11	2326,32	26547,11	картометрический метод, 1,4
12	2328,87	26541,65	картометрический метод, 1,4
13	2331,08	26536,05	картометрический метод, 1,4
14	2332,93	26530,32	картометрический метод, 1,4
15	2334,42	26524,48	картометрический метод, 1,4
16	2335,53	26518,56	картометрический метод, 1,4
17	2336,28	26512,58	картометрический метод, 1,4
18	2336,65	26506,57	картометрический метод, 1,4
19	2336,65	26500,55	картометрический метод, 1,4
20	2336,28	26494,70	картометрический метод, 1,4
21	2336,09	26494,49	картометрический метод, 1,4
22	2336,11	26494,45	картометрический метод, 1,4
23	2340,05	26486,94	картометрический метод, 1,4
24	2345,09	26473,35	картометрический метод, 1,4
25	2349,44	26461,95	картометрический метод, 1,4
26	2352,52	26453,75	картометрический метод, 1,4
27	2355,71	26453,00	картометрический метод, 1,4
28	2357,49	26434,30	картометрический метод, 1,4
29	2351,70	26425,23	картометрический метод, 1,4
30	2348,74	26420,66	картометрический метод, 1,4
31	2349,30	26416,98	картометрический метод, 1,4
32	2351,73	26401,13	картометрический метод, 1,4
33	2357,83	26387,68	картометрический метод, 1,4
34	2361,28	26380,13	картометрический метод, 1,4
35	2366,09	26369,59	картометрический метод, 1,4
36	2364,94	26351,77	картометрический метод, 1,4
37	2350,18	26334,07	картометрический метод, 1,4
38	2341,91	26328,96	картометрический метод, 1,4

Условное обозначение характерных точек границ	Координаты, м		Метод определения координат и средняя квадратическая погрешность положения характерной точки (M), м
	X	Y	
39	2331,09	26324,74	картометрический метод, 1,4
40	2331,01	26324,95	картометрический метод, 1,4
41	2331,00	26329,26	картометрический метод, 1,4
42	2329,78	26328,65	картометрический метод, 1,4
43	2327,17	26323,22	картометрический метод, 1,4
44	2295,97	26338,27	картометрический метод, 1,4
45	2297,23	26340,95	картометрический метод, 1,4
46	2285,96	26346,25	картометрический метод, 1,4
47	2272,19	26352,68	картометрический метод, 1,4
48	2247,56	26364,22	картометрический метод, 1,4
49	2246,53	26362,02	картометрический метод, 1,4
50	2243,35	26363,50	картометрический метод, 1,4
51	2236,54	26366,66	картометрический метод, 1,4
52	2233,47	26368,08	картометрический метод, 1,4
53	2230,56	26369,43	картометрический метод, 1,4
54	2213,91	26377,15	картометрический метод, 1,4
55	2214,39	26378,20	картометрический метод, 1,4
56	2214,83	26379,16	картометрический метод, 1,4
57	2211,77	26380,56	картометрический метод, 1,4
58	2209,55	26381,58	картометрический метод, 1,4
59	2209,24	26380,88	картометрический метод, 1,4
60	2208,71	26379,66	картометрический метод, 1,4
61	2205,50	26381,15	картометрический метод, 1,4
62	2196,80	26385,18	картометрический метод, 1,4
63	2197,62	26386,94	картометрический метод, 1,4
64	2197,89	26387,52	картометрический метод, 1,4
65	2196,07	26388,37	картометрический метод, 1,4
66	2192,35	26390,11	картометрический метод, 1,4
67	2192,19	26389,77	картометрический метод, 1,4
68	2191,26	26387,77	картометрический метод, 1,4
69	2184,01	26391,14	картометрический метод, 1,4
70	2175,07	26395,30	картометрический метод, 1,4
71	2175,91	26397,14	картометрический метод, 1,4
72	2173,22	26398,39	картометрический метод, 1,4
73	2172,38	26396,63	картометрический метод, 1,4
74	2156,65	26403,95	картометрический метод, 1,4
75	2160,51	26414,73	картометрический метод, 1,4
76	2039,04	26469,86	картометрический метод, 1,4
77	2040,95	26475,30	картометрический метод, 1,4
78	2031,15	26478,60	картометрический метод, 1,4
79	2029,63	26474,13	картометрический метод, 1,4

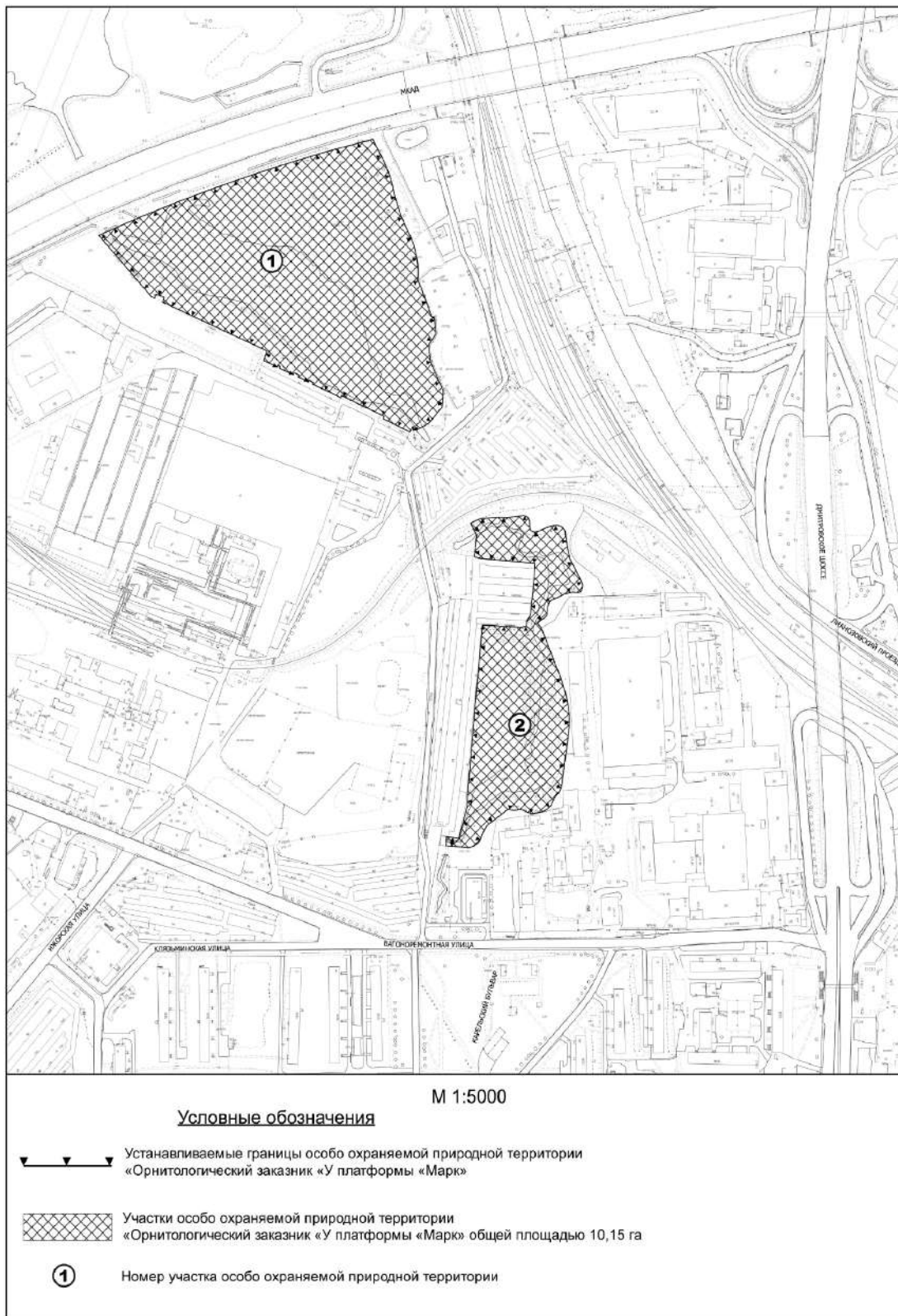
Условное обозначение характерных точек границ	Координаты, м		Метод определения координат и средняя квадратическая погрешность положения характерной точки (M), м
	X	Y	
80	2026,03	26475,77	картометрический метод, 1,4
81	2018,39	26484,37	картометрический метод, 1,4
82	2002,82	26501,94	картометрический метод, 1,4
83	1964,43	26545,23	картометрический метод, 1,4
84	1974,31	26549,56	картометрический метод, 1,4
85	1976,61	26550,55	картометрический метод, 1,4
86	1977,92	26551,11	картометрический метод, 1,4
87	2000,68	26560,72	картометрический метод, 1,4
88	2004,26	26562,20	картометрический метод, 1,4
89	2013,02	26565,78	картометрический метод, 1,4
90	2014,96	26566,57	картометрический метод, 1,4
91	2028,45	26571,98	картометрический метод, 1,4
92	2030,30	26572,71	картометрический метод, 1,4
93	2050,09	26580,42	картометрический метод, 1,4
94	2054,38	26582,06	картометрический метод, 1,4
95	2055,09	26582,33	картометрический метод, 1,4
96	2072,18	26588,73	картометрический метод, 1,4
97	2091,13	26595,62	картометрический метод, 1,4
98	2092,50	26596,11	картометрический метод, 1,4
99	2116,26	26604,41	картометрический метод, 1,4
100	2118,58	26605,20	картометрический метод, 1,4
101	2142,60	26613,21	картометрический метод, 1,4
102	2144,87	26613,95	картометрический метод, 1,4
103	2170,28	26622,02	картометрический метод, 1,4
104	2196,16	26629,85	картометрический метод, 1,4
105	2197,47	26630,24	картометрический метод, 1,4
106	2221,86	26637,25	картометрический метод, 1,4
107	2226,33	26638,49	картометрический метод, 1,4
108	2241,46	26642,63	картометрический метод, 1,4
109	2246,51	26643,98	картометрический метод, 1,4
110	2254,86	26646,18	картометрический метод, 1,4
111	2257,11	26646,77	картометрический метод, 1,4
112	2275,42	26651,44	картометрический метод, 1,4
113	2277,32	26651,92	картометрический метод, 1,4
114	2283,92	26653,52	картометрический метод, 1,4
1	2284,04	26653,24	картометрический метод, 1,4
Участок 2			
1	2395,69	25853,98	картометрический метод, 1,4
2	2369,11	25856,05	картометрический метод, 1,4
3	2369,12	25856,15	картометрический метод, 1,4
4	2369,3	25858,33	картометрический метод, 1,4

Условное обозначение характерных точек границ	Координаты, м		Метод определения координат и средняя квадратическая погрешность положения характерной точки (M _t), м
	X	Y	
5	2369,54	25861,33	картометрический метод, 1,4
6	2369,63	25862,38	картометрический метод, 1,4
7	2369,65	25862,71	картометрический метод, 1,4
8	2369,94	25866,26	картометрический метод, 1,4
9	2370,04	25866,86	картометрический метод, 1,4
10	2384,29	25864,69	картометрический метод, 1,4
11	2394,3	25901,84	картометрический метод, 1,4
12	2394,51	25913,49	картометрический метод, 1,4
13	2395,97	25931,52	картометрический метод, 1,4
14	2398,35	25959,42	картометрический метод, 1,4
15	2406,54	26049,71	картометрический метод, 1,4
16	2411,98	26105,44	картометрический метод, 1,4
17	2457,59	26102,78	картометрический метод, 1,4
18	2459,56	26103,54	картометрический метод, 1,4
19	2463,27	26103,97	картометрический метод, 1,4
20	2463,28	26104,04	картометрический метод, 1,4
21	2463,53	26108,91	картометрический метод, 1,4
22	2463,61	26110,25	картометрический метод, 1,4
23	2463,88	26110,72	картометрический метод, 1,4
24	2465,79	26113,89	картометрический метод, 1,4
25	2466,73	26115,58	картометрический метод, 1,4
26	2467,88	26117,53	картометрический метод, 1,4
27	2468,71	26129,67	картометрический метод, 1,4
28	2469,88	26136,54	картометрический метод, 1,4
29	2472,05	26156,71	картометрический метод, 1,4
30	2473,12	26175,08	картометрический метод, 1,4
31	2472,89	26175,1	картометрический метод, 1,4
32	2407,15	26180,79	картометрический метод, 1,4
33	2402,45	26182,7	картометрический метод, 1,4
34	2405,13	26206,62	картометрический метод, 1,4
35	2397,74	26220,47	картометрический метод, 1,4
36	2409,55	26225,55	картометрический метод, 1,4
37	2417,61	26226,11	картометрический метод, 1,4
38	2430,27	26226,88	картометрический метод, 1,4
39	2441,18	26226,64	картометрический метод, 1,4
40	2459,03	26228,98	картометрический метод, 1,4
41	2462,88	26228,36	картометрический метод, 1,4
42	2464,99	26226,55	картометрический метод, 1,4
43	2466,54	26222,5	картометрический метод, 1,4
44	2466,77	26219,6	картометрический метод, 1,4

Условное обозначение характерных точек границ	Координаты, м		Метод определения координат и средняя квадратическая погрешность положения характерной точки (M), м
	X	Y	
45	2466,77	26215,79	картометрический метод, 1,4
46	2467,21	26213,56	картометрический метод, 1,4
47	2469,86	26210,97	картометрический метод, 1,4
48	2472,69	26210,21	картометрический метод, 1,4
49	2477,44	26211,51	картометрический метод, 1,4
50	2486,59	26215,53	картометрический метод, 1,4
51	2494,26	26217,77	картометрический метод, 1,4
52	2499,57	26217,95	картометрический метод, 1,4
53	2504,75	26215,91	картометрический метод, 1,4
54	2508,1	26212,1	картометрический метод, 1,4
55	2508,55	26208,2	картометрический метод, 1,4
56	2509,11	26204,62	картометрический метод, 1,4
57	2511,06	26190,78	картометрический метод, 1,4
58	2513,06	26184,05	картометрический метод, 1,4
59	2513,48	26180,79	картометрический метод, 1,4
60	2516,49	26175,32	картометрический метод, 1,4
61	2519,05	26169,91	картометрический метод, 1,4
62	2523,99	26161,22	картометрический метод, 1,4
63	2528,24	26152,18	картометрический метод, 1,4
64	2528,53	26148,96	картометрический метод, 1,4
65	2526,91	26144,04	картометрический метод, 1,4
66	2525,53	26142,79	картометрический метод, 1,4
67	2524,07	26142,22	картометрический метод, 1,4
68	2522,04	26142,32	картометрический метод, 1,4
69	2517,13	26142,65	картометрический метод, 1,4
70	2507,86	26140,59	картометрический метод, 1,4
71	2497	26135,49	картометрический метод, 1,4
72	2492,09	26133,71	картометрический метод, 1,4
73	2490,4	26131,63	картометрический метод, 1,4
74	2487,92	26126,24	картометрический метод, 1,4
75	2486,79	26116,39	картометрический метод, 1,4
76	2483,98	26113,59	картометрический метод, 1,4
77	2477,46	26109,01	картометрический метод, 1,4
78	2475,99	26106,94	картометрический метод, 1,4
79	2480,7	26102,46	картометрический метод, 1,4
80	2480,72	26102,42	картометрический метод, 1,4
81	2480,32	26102,2	картометрический метод, 1,4
82	2486,31	26087,42	картометрический метод, 1,4
83	2494,54	26066,97	картометрический метод, 1,4
84	2503,31	26044,97	картометрический метод, 1,4

Условное обозначение характерных точек границ	Координаты, м		Метод определения координат и средняя квадратическая погрешность положения характерной точки (M), м
	X	Y	
85	2508,11	26030,27	картометрический метод, 1,4
86	2509,35	26025,78	картометрический метод, 1,4
87	2511,82	26013,07	картометрический метод, 1,4
88	2512,46	26008,62	картометрический метод, 1,4
89	2512,92	26003,07	картометрический метод, 1,4
90	2512,92	25991,29	картометрический метод, 1,4
91	2512,2	25983,88	картометрический метод, 1,4
92	2511,77	25980,68	картометрический метод, 1,4
93	2508,4	25955,49	картометрический метод, 1,4
94	2504,63	25927,99	картометрический метод, 1,4
95	2503,65	25921,81	картометрический метод, 1,4
96	2500,81	25916,23	картометрический метод, 1,4
97	2495,69	25910,47	картометрический метод, 1,4
98	2493,52	25905,9	картометрический метод, 1,4
99	2491,67	25902,01	картометрический метод, 1,4
100	2487,98	25898,15	картометрический метод, 1,4
101	2482,34	25894,86	картометрический метод, 1,4
102	2471,29	25892,65	картометрический метод, 1,4
103	2469,15	25892,33	картометрический метод, 1,4
104	2465,88	25893,47	картометрический метод, 1,4
105	2458,83	25896,65	картометрический метод, 1,4
106	2455,03	25897,08	картометрический метод, 1,4
107	2448,56	25896,18	картометрический метод, 1,4
108	2441,33	25897,29	картометрический метод, 1,4
109	2416,61	25878,8	картометрический метод, 1,4
110	2411,09	25868,36	картометрический метод, 1,4
111	2409,37	25862,97	картометрический метод, 1,4
112	2406,27	25859,24	картометрический метод, 1,4
113	2401,74	25855,51	картометрический метод, 1,4
1	2395,69	25853,98	картометрический метод, 1,4

3. Графическое описание границ особо охраняемой природной территории регионального значения «Орнитологический заказник «У платформы «Марк»»



Приложение 2

к постановлению Правительства Москвы
от 28 августа 2024 г. № 1976-ПП

Положение об особо охраняемой природной территории регионального значения «Орнитологический заказник «У платформы «Марк»

1. Общие положения

1.1. Положение об особо охраняемой природной территории регионального значения «Орнитологический заказник «У платформы «Марк» (далее – Положение) разработано в соответствии с Земельным кодексом Российской Федерации, Градостроительным кодексом Российской Федерации, Федеральным законом от 14 марта 1995 г. № 33-ФЗ «Об особо охраняемых природных территориях», Законом города Москвы от 26 сентября 2001 г. № 48 «Об особо охраняемых природных территориях в городе Москве».

1.2. Орнитологический заказник «У платформы «Марк» – особо охраняемая природная территория регионального значения (далее – ООПТ), образованная с целью охраны природных комплексов, естественных ландшафтов, сохранения или восстановления природных комплексов, биологического разнообразия и отдельных видов растений и животных, поддержания рекреационного потенциала природных территорий в пределах города Москвы.

1.3. Использование ООПТ «Орнитологический заказник «У платформы «Марк» (далее – орнитологический заказник) допускается в культурно-просветительских, природных и рекреационных целях.

1.4. Орнитологический заказник образован настоящим постановлением.

1.5. В границах ООПТ объекты культурного наследия и территории объектов культурного наследия отсутствуют.

1.6. Площадь орнитологического заказника составляет 10,15 га.

1.7. Основное назначение орнитологического заказника:

1.7.1. Сохранение и восстановление ценных объектов и территорий, являющихся местообитанием редких, находящихся под угрозой исчезновения или уязвимых в условиях города видов растений, животных, птиц или насекомых.

1.7.2. Организация проведения научно-исследовательских работ по изучению объектов особой охраны.

1.7.3. Организация условий для прогулок и отдыха в природном окружении.

1.7.4. Организация и проведение учебно-экскурсионных работ.

1.7.5. Организация экологического просвещения населения.

1.8. В соответствии с Федеральным законом от 14 марта 1995 г. № 33-ФЗ «Об особо охраняемых природных территориях», Законом города Москвы от 26 сентября 2001 г. № 48 «Об особо охраняемых природных территориях в городе Москве» функции по охране орнитологического заказника возложены на Государственное природоохранное бюджетное учреждение города Москвы «Государственный природоохранный центр» (далее – ГПБУ «Государ-

ственный природоохранный центр»), функции по использованию и содержанию – на Государственное бюджетное учреждение города Москвы «Автомобильные дороги Северного административного округа».

2. Зонирование орнитологического заказника

2.1. На территории орнитологического заказника выделяются следующие функциональные зоны:

2.1.1. Зоны охраняемого ландшафта (ОЛ), предназначенные для сохранения и экореабилитации участков природных ландшафтов.

2.1.2. Учебно-экскурсионная зона (УЭ), предназначенная для использования в целях экологического просвещения и воспитания населения, ознакомления с достопримечательностями ООПТ.

2.1.3. Прогулочные зоны (П).

2.2. Схема и таблица функциональных зон особо охраняемой природной территории регионального значения «Орнитологический заказник «У платформы «Марк» приводятся в приложении 1 к настоящему Положению.

3. Основные и вспомогательные виды разрешенного использования земельных участков, расположенных в границах орнитологического заказника

Таблица видов разрешенного использования земельных участков, расположенных на ООПТ «Орнитологический заказник «У платформы «Марк», приводится в приложении 1 к настоящему Положению.

4. Режимы охраны и использования орнитологического заказника

На территории орнитологического заказника устанавливаются режимы охраны и использования территории, запрещающие или допускающие проведение тех или иных мероприятий и работ в установленных границах функциональных зон ООПТ.

Схема и описание режимов особой охраны ООПТ «Орнитологический заказник «У платформы «Марк» приводятся в приложении 2 к настоящему Положению.

Помимо требований режимов особой охраны ООПТ «Орнитологический заказник «У платформы «Марк», указанных в приложении 2 к настоящему Положению, в отношении орнитологического заказника должны соблюдаться требования, установленные федеральными законами, иными нормативными правовыми актами Российской Федерации, законами города Москвы, иными нормативными правовыми актами города Москвы.

5. Предельные параметры разрешенного строительства, реконструкции объектов капитального строительства на территории орнитологического заказника

На территории прогулочной зоны, в границах которой отсутствуют ценные и особо ценные экологические

системы и объекты, ради сохранения которых создавался орнитологический заказник, допускается деятельность, которая направлена на обеспечение функционирования орнитологического заказника и выполнение экологических, культурных, просветительных и рекреационных функций.

Схема границ земельных участков, на территории которых допускается строительство, реконструкция объектов капитального строительства на ООПТ «Орнитологический заказник «У платформы «Марк», и предельные параметры разрешенного строительства, реконструкции объектов капитального строительства приводятся в приложении 3 к настоящему Положению.

6. Ответственность за нарушение режима орнитологического заказника

Лица, виновные в нарушении установленного режима или иных правил охраны и использования окружающей природной среды и природных ресурсов на территории орнитологического заказника, несут ответственность, предусмотренную законодательством Российской Федерации и города Москвы.

7. Организация охраны орнитологического заказника

7.1. Охрану объектов орнитологического заказника и контроль соблюдения режима его особой охраны обеспечивает ГПБУ «Государственный природоохранный центр».

В состав службы охраны ООПТ входят государственные инспекторы в области охраны окружающей среды, осуществляющие государственный надзор в области охраны и использования ООПТ.

7.2. Полномочия службы охраны ООПТ определяются Правительством Москвы в соответствии с природоохранным законодательством Российской Федерации и города Москвы.

7.3. В вопросах обеспечения охраны территории служба охраны ООПТ взаимодействует со специально уполномоченными государственными органами в области охраны окружающей природной среды и государственного экологического контроля, а также с правоохранительными органами.

Приложение 1
к Положению

Функциональные зоны и виды разрешенного использования земельных участков, расположенных на особо охраняемой природной территории регионального значения «Орнитологический заказник «У платформы «Марк»

1. Схема функциональных зон особо охраняемой природной территории регионального значения «Орнитологический заказник «У платформы «Марк»



Схема расположения листов чертежа (к схеме функциональных зон особо охраняемой природной территории регионального значения «Орнитологический заказник «У платформы «Марк»)

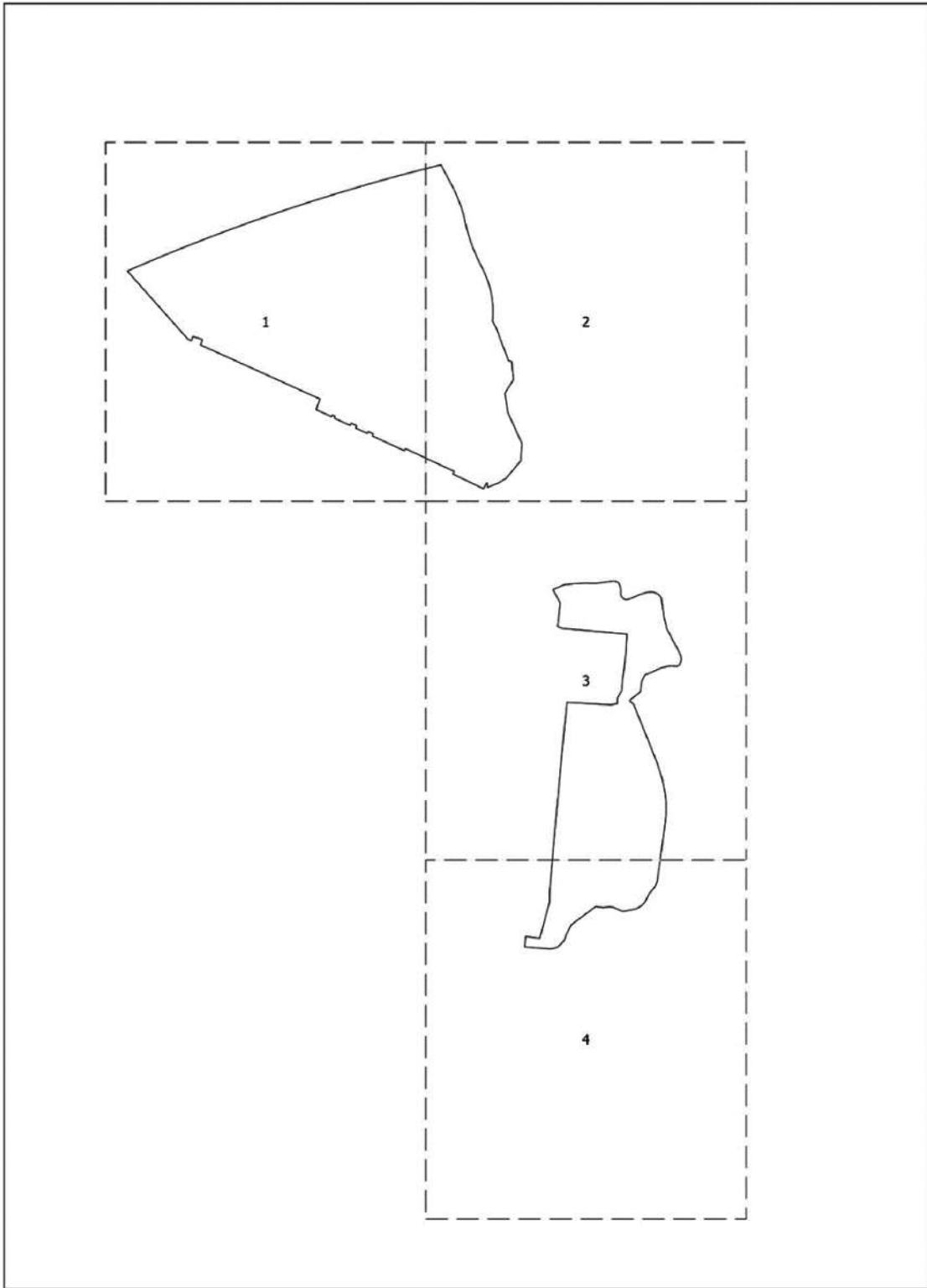


Схема функциональных зон особо охраняемой природной территории регионального значения
«Орнитологический заказник «У платформы «Марк»

ЛИСТ 1 ИЗ 4



Схема функциональных зон особо охраняемой природной территории регионального значения
«Орнитологический заказник «У платформы «Марк»

ЛИСТ 2 ИЗ 4



УСЛОВНЫЕ ОБОЗНАЧЕНИЯ

- Границы особо охраняемой природной территории
- Границы функциональных зон ООПТ

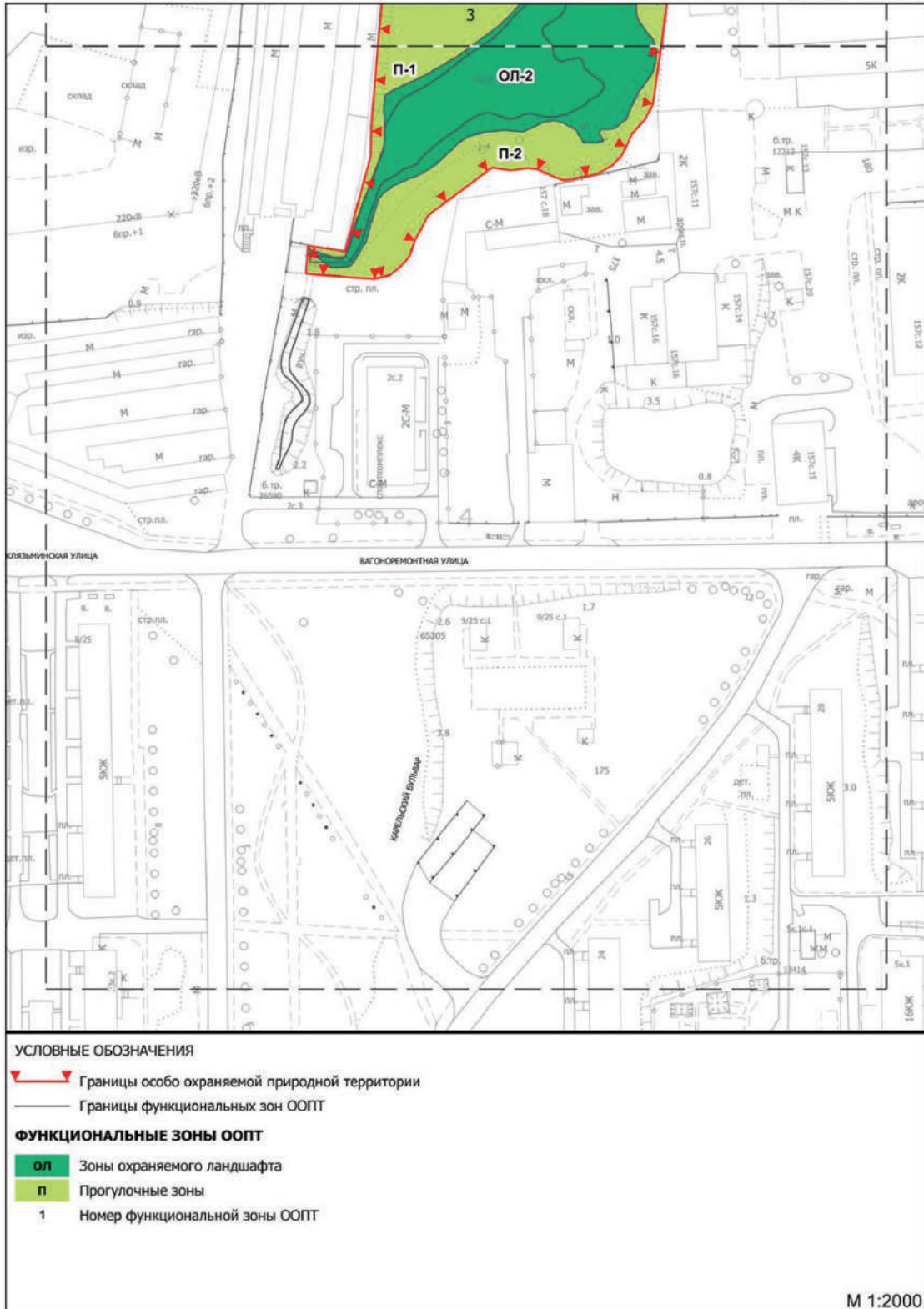
ФУНКЦИОНАЛЬНЫЕ ЗОНЫ ООПТ

- ОЛ** Зоны охраняемого ландшафта
- УЭ** Учебно-экскурсионные зоны
- П** Прогулочные зоны
- 1** Номер функциональной зоны ООПТ

М 1:2000

Схема функциональных зон особо охраняемой природной территории регионального значения
«Орнитологический заказник «У платформы «Марк»

ЛИСТ 4 ИЗ 4



2. Таблица функциональных зон особо охраняемой природной территории регионального значения

«Орнитологический заказник «У платформы «Марк»

(к схеме функциональных зон особо охраняемой природной территории регионального значения «Орнитологический заказник «У платформы «Марк»)

№ п/п	Название, индекс и номер функциональной зоны ООПТ	Площадь участка функциональной зоны, га	Отношение площади функциональной зоны к площади ландшафтного заказника, %	Предмет охраны
1	2	3	4	5
1	Зоны охраняемого ландшафта (ОЛ)	4,90	48,2	
1.1	ОЛ-1	3,65	-	Ценный природный ландшафт
1.2	ОЛ-2	1,25	-	Ценный природный ландшафт
2	Учебно-экскурсионная зона (УЭ)	2,19	21,6	
2.1	УЭ-1	2,19	-	Флора и фауна
3	Прогулочные зоны (П)	3,07	30,2	
3.1	П-1	1,12	-	Флора и фауна
3.2	П-2	0,59	-	Флора и фауна
3.3	П-3	1,35	-	Флора и фауна

3. Таблица видов разрешенного использования земельных участков, расположенных на особо охраняемой природной территории регионального значения «Орнитологический заказник «У платформы «Марк»

(к схеме функциональных зон особо охраняемой природной территории регионального значения «Орнитологический заказник «У платформы «Марк»)

№ п/п	Наименование, индекс и номер функциональной зоны природного заказника	Площадь, га	Коды и наименования основных видов разрешенного использования земельных участков	Коды и наименования вспомогательных видов разрешенного использования земельных участков
1	2	3	4	5
1	Зоны охраняемого ландшафта (ОЛ-1, ОЛ-2)	4,90	9.0 Деятельность по особой охране и изучению природы. 9.1 Охрана природных территорий. 11.0 Водные объекты	3.1 Коммунальное обслуживание. 3.9.1 Обеспечение деятельности в области гидрометеорологии и смежных с ней областях

№ п/п	Наименование, индекс и номер функциональной зоны природного заказника	Площадь, га	Коды и наименования основных видов разрешенного использования земельных участков	Коды и наименования вспомогательных видов разрешенного использования земельных участков
1	2	3	4	5
2	Учебно-экскурсионная зона (УЭ-1)	2,19	5.2 Природно-познавательный туризм. 9.0 Деятельность по особой охране и изучению природы. 9.1 Охрана природных территорий. 11.0 Водные объекты. 11.1 Общее пользование водными объектами. 12.0.2 Благоустройство территории	3.1.1 Предоставление коммунальных услуг. 3.9.1 Обеспечение деятельности в области гидрометеорологии и смежных с ней областях. 6.8 Связь
3	Прогулочные зоны (П-1 – П-3)	3,06	3.6 Культурное развитие. 5.0 Отдых (рекреация). 9.0 Деятельность по особой охране и изучению природы. 9.1 Охрана природных территорий. 11.0 Водные объекты. 11.1 Общее пользование водными объектами	3.1 Коммунальное обслуживание. 3.9.1 Обеспечение деятельности в области гидрометеорологии и смежных с ней областях. 6.8 Связь. 12.0 Земельные участки (территории) общего пользования. 12.0.2 Благоустройство территории

Приложение 2
к Положению

Режимы особой охраны особо охраняемой природной территории регионального значения
«Орнитологический заказник «У платформы «Марк»

1. Схема режимов особой охраны особо охраняемой природной территории регионального значения
«Орнитологический заказник «У платформы «Марк»



Схема расположения листов чертежа (к схеме режимов особой охраны особо охраняемой природной территории регионального значения «Орнитологический заказник «У платформы «Марк»»)

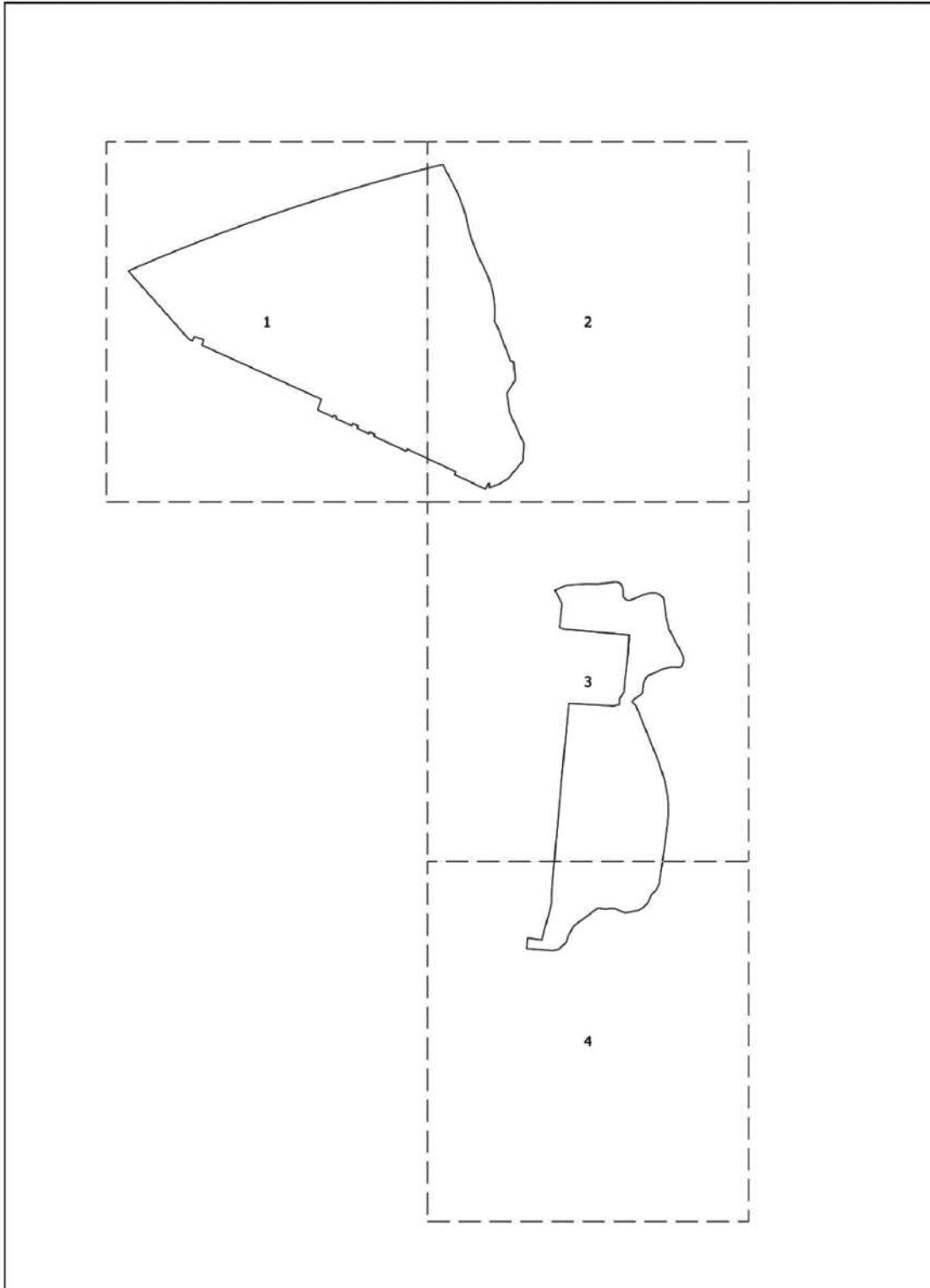


Схема режимов особой охраны особо охраняемой природной территории регионального значения
«Орнитологический заказник «У платформы «Марк»

ЛИСТ 1 ИЗ 4

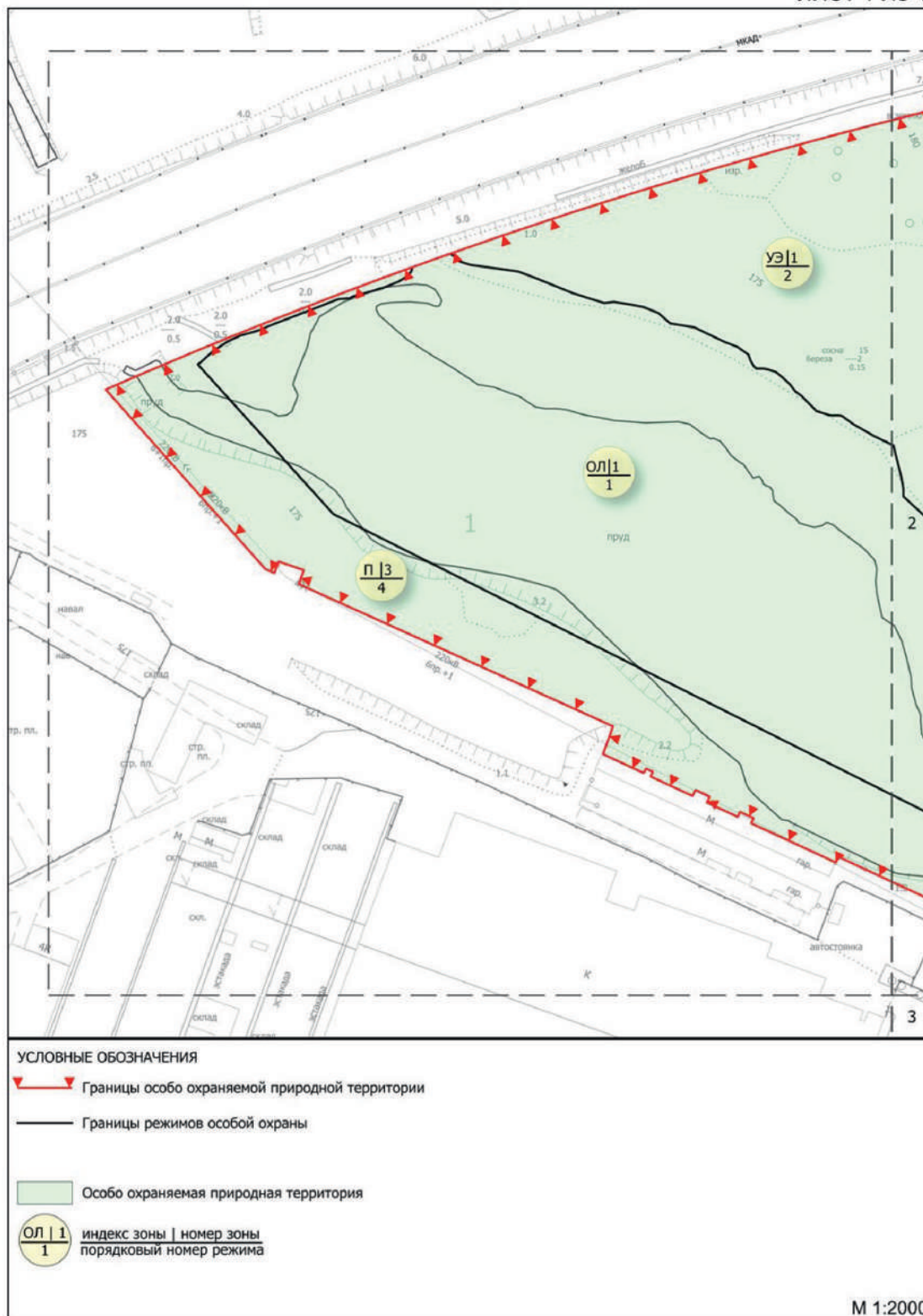


Схема режимов особой охраны особо охраняемой природной территории регионального значения
«Орнитологический заказник «У платформы «Марк»

ЛИСТ 2 ИЗ 4

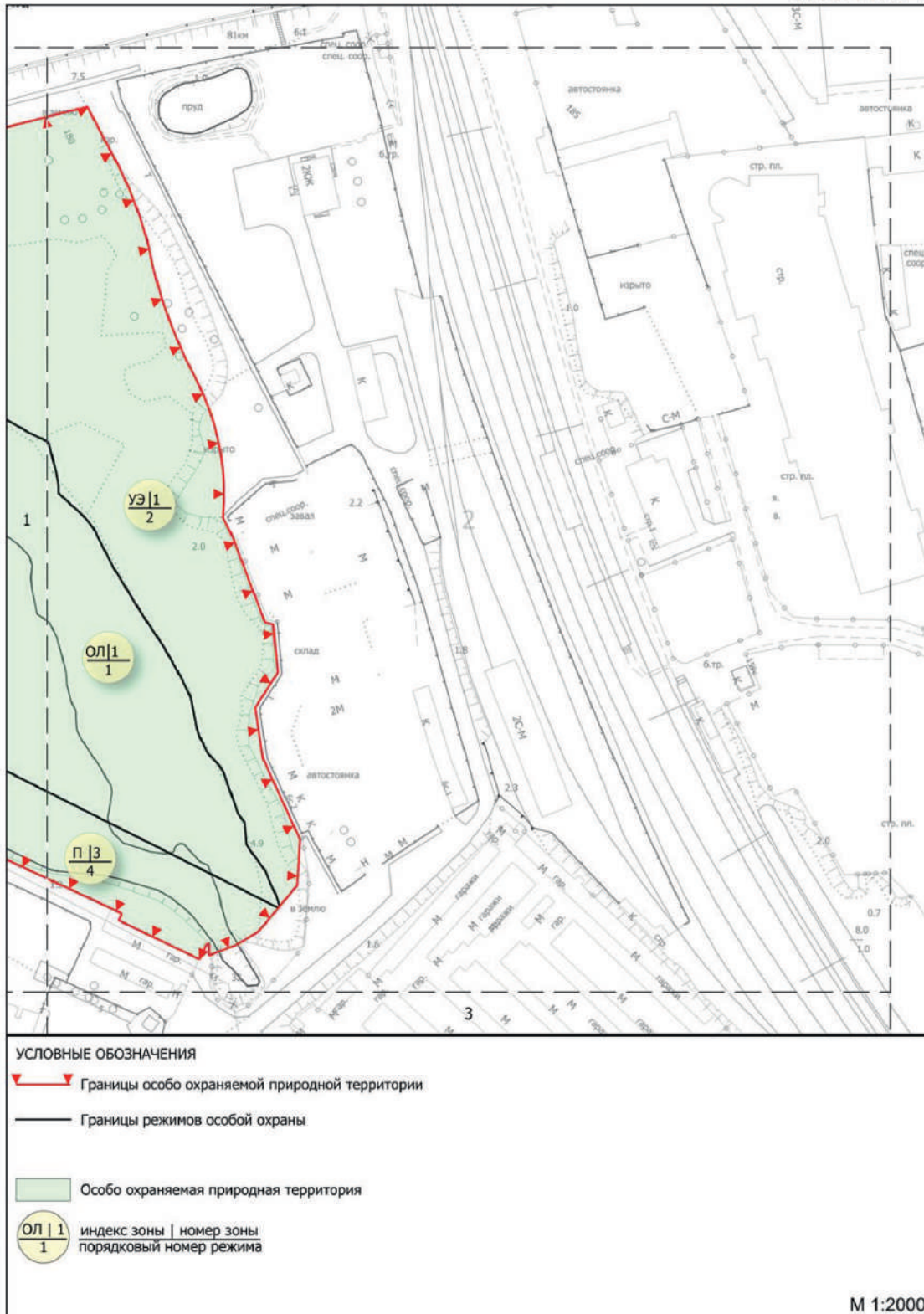


Схема режимов особой охраны особо охраняемой природной территории регионального значения
«Орнитологический заказник «У платформы «Марк»

ЛИСТ 3 ИЗ 4

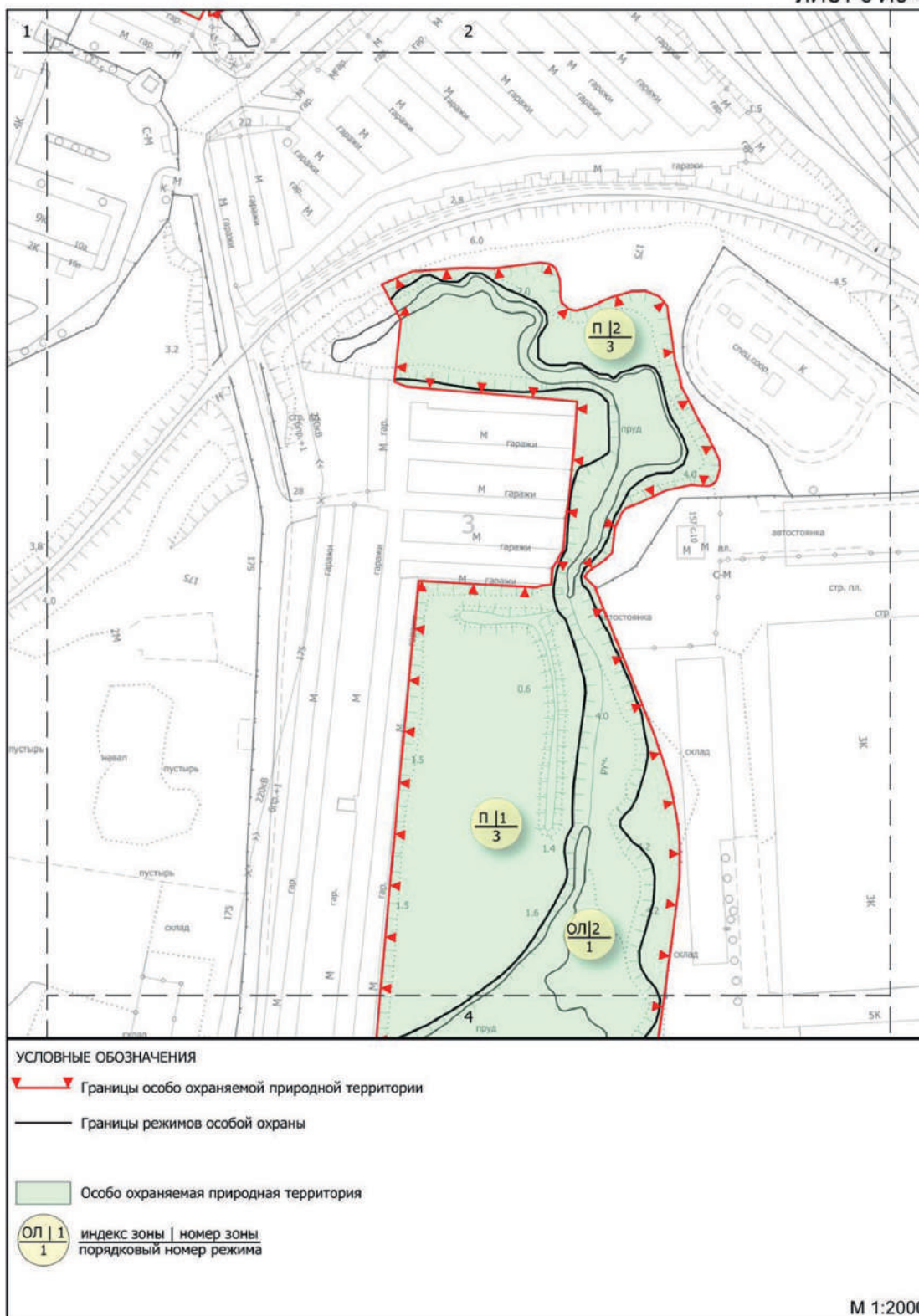
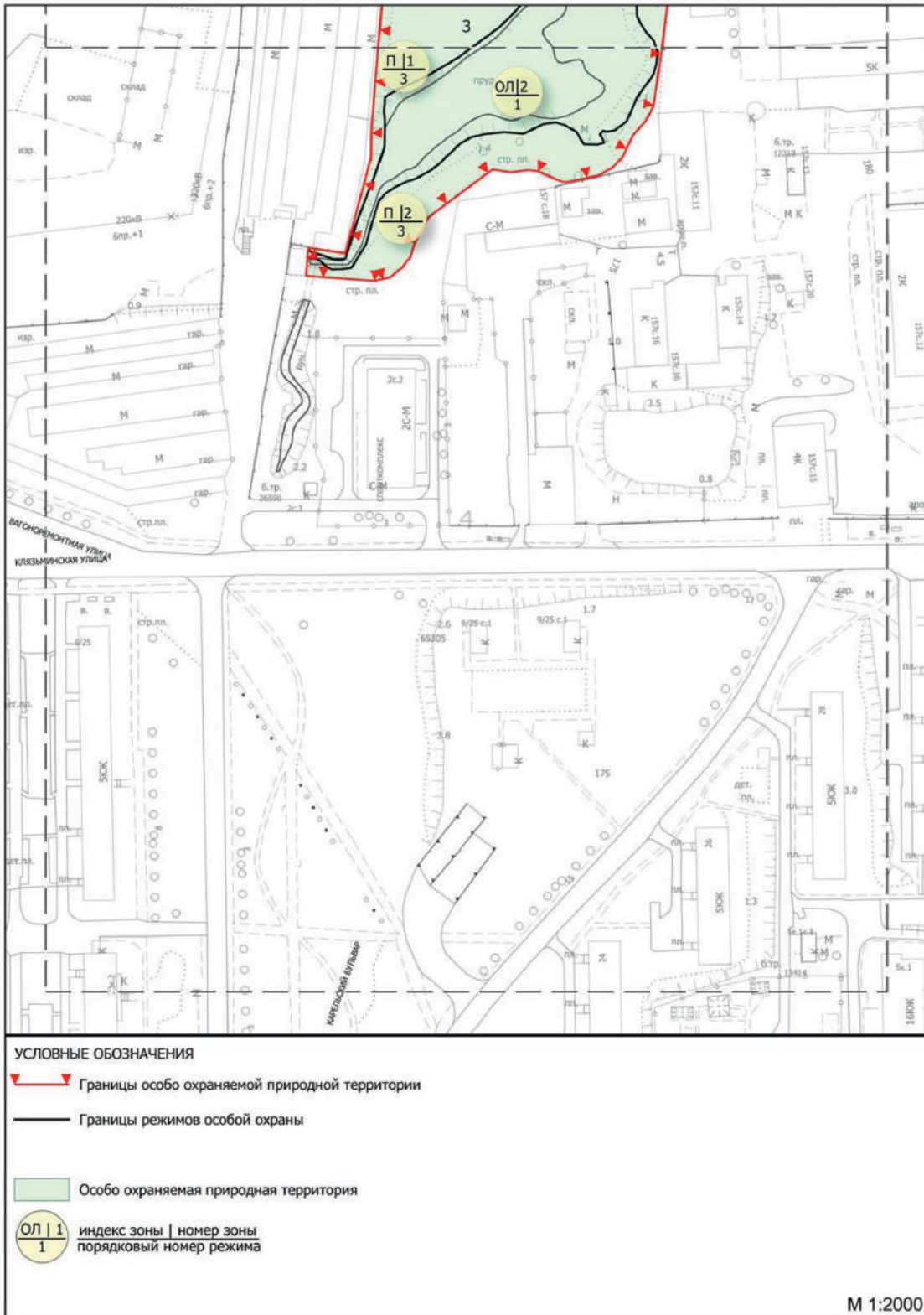


Схема режимов особой охраны особо охраняемой природной территории регионального значения
«Орнитологический заказник «У платформы «Марк»

ЛИСТ 4 ИЗ 4



2. Описание режимов особой охраны особо охраняемой природной территории регионального значения «Орнитологический заказник «У платформы «Марк»
(к схеме режимов особой охраны особо охраняемой природной территории регионального значения «Орнитологический заказник «У платформы «Марк»)

№ п/п	Режимы особой охраны ООПТ	Разрешаемые/запрещаемые виды деятельности
1	2	3
1. Зоны охраняемого ландшафта (ОЛ-1, ОЛ-2)		
1.1	Проведение работ, влияющих на гидрогеологический и геоморфологический режимы местности	<p>Разрешается:</p> <ul style="list-style-type: none"> – планирование поверхности земли с изменением отметок не более чем на 0,5 м без получения специального согласования со специально уполномоченным органом Правительства Москвы; – проведение работ по предотвращению развития негативных гидрогеологических и геоморфологических процессов и явлений, приводящих к повреждению зданий и сооружений, при условии согласования проектной документации в установленном порядке; – укрепление склонов природоподобными материалами без нарушения гидрологического и гидрогеологического режимов функционирования территории. <p>Запрещается:</p> <ul style="list-style-type: none"> – проведение работ, которые могут привести к нарушению гидрогеологического режима местности, почвенного покрова, возникновению и развитию эрозионных и оползневых процессов; – дренирование подтопленных участков; – укрепление склонов искусственными материалами
1.2	Защита и сохранение плодородного слоя почвы	Запрещается безвозвратное уничтожение незагрязненного плодородного слоя почвы
1.3	Содержание и обустройство русел водных объектов	<p>Разрешается:</p> <ul style="list-style-type: none"> – восстановление нарушенных русел водных объектов в естественных берегах; – каптирование родников природными и природоподобными материалами. <p>Запрещается каптирование родников искусственными материалами</p>
1.4	Сохранение животного мира	<p>Разрешается:</p> <ul style="list-style-type: none"> – развешивание искусственных гнездовий при недостатке дуплистых и фаутовых деревьев (синичники, дуплянки, гнездовые ящики и пр.); – подкормка обитающих на территории редких и занесенных в Красную книгу города Москвы видов животных представителями специально уполномоченного органа. <p>Запрещается:</p> <ul style="list-style-type: none"> – умышленное причинение беспокойства, отлов и уничтожение, разорение гнезд и нор диких животных; – пребывание посетителей с пневматическим и иным оружием, рогатками, сачками и другими орудиями отстрела или отлова животных

№ п/п	Режимы особой охраны ООПТ	Разрешаемые/запрещаемые виды деятельности
1	2	3
1.5	Особый уход и содержание древесно-кустарниковой растительности	<p>Разрешается:</p> <ul style="list-style-type: none"> – частичное удаление на болотах деревьев и кустарников, зарастание которыми ведет к изменениям гидрологического режима, условий произрастания редких и уязвимых видов болотных трав и кустарничков и их исчезновению; – регулярное корчевание и удаление возобновляющейся корневой поросли клена ясенелистного; – сохранение сухостойных, дуплистых, фаутных деревьев (без плодовых тел) в пределах допустимого отпада (доля сухостоя и захламленности не более 6% запаса древостоя на 1 га); – удаление чужеродных видов растений, опасных и вступающих в конкуренцию с дикорастущими эндемичными видами; – приземление зависших деревьев и оставление их для перегнивания. Измельчение стволов и ветвей в щепу и оставление ее на перегнивание вне зон прохождение прогулочных маршрутов. <p>Запрещается:</p> <ul style="list-style-type: none"> – повреждение или самовольные порубки деревьев и кустарников; – проведение рубок в выводково-гнездовой период с 1 апреля по 31 июля; – самовольные посадки деревьев и кустарников, а также другие самовольные действия граждан, направленные на обустройство отдельных участков особо охраняемой природной территории; – обрезка нижних ветвей, кроме случаев опасного нависания ветвей над проезжей и пешеходной частями дорог, кронирование деревьев независимо от их возраста; – добыча из деревьев сока, смолы, нанесение надрезов, надписей и других механических повреждения; – заготовка и сбор всех видов растений и их частей (за исключением регулируемого сенокошения, осуществляемого с целью предотвращения зарастания лугов древесной растительностью); – размещение подъездных путей и мест для установки подъемных кранов в зонах, занятых зелеными насаждениями, нарушение установленных ограждений деревьев; – посадка деревьев и кустарников на участках, освободившихся в результате гибели деревьев и кустарников из-за аномальных погодных условий и (или) вырубки сухостойных и аварийных деревьев и кустарников; – посадка деревьев и кустарников, являющихся интродуцентами; – искусственный полив древесно-кустарниковых группировок и участков с луговой растительностью; – побелка деревьев; – сгребание опавших листьев; – подкормка деревьев и кустарников органическими и минеральными удобрениями

№ п/п	Режимы особой охраны ООПТ	Разрешаемые/запрещаемые виды деятельности
1	2	3
1.6	Особый уход и содержание травяного покрова	<p>Разрешается:</p> <ul style="list-style-type: none"> – удаление самосевных деревьев на территории лугов с целью предотвращения зарастания лугов древесной растительностью; – проведение регулируемого мозаичного выкашивания травостоя, мульчирование и оставление на перегнивание скошенной травы после созревания семян растений; – сохранение участков высокотравья, в том числе бурьянистого, для обеспечения размножения и зимовки большого числа видов беспозвоночных животных, питания зимующих птиц и других животных, в том числе занесенных в Красную книгу города Москвы. <p>Запрещается:</p> <ul style="list-style-type: none"> – вытаптывание травяного покрова (луговой растительности, газонов и иной растительности) и складирование на нем строительных материалов, песка, мусора, снега, сколов льда и других предметов; – создание цветников
1.7	Особый уход и содержание околородной и прибрежной растительности, водоплавающей фауны	<p>Разрешается:</p> <ul style="list-style-type: none"> – работы по восстановлению прибрежных ландшафтов с околородной растительностью, включая высаживание по берегам характерных околородных травянистых, древесных и кустарниковых видов; – удаление из воды и с прибрежных участков водоемов скопившихся остатков отмершей растительности (без выкашивания). <p>Запрещается уничтожение прибрежных ландшафтов с околородной и прибрежной растительностью, местами обитания и гнездования водной и водоплавающей фауны</p>
1.8	Содержание местообитаний видов растений и животных, включенных в Красную книгу города Москвы	<p>Разрешается огораживание территории, требующей полного исключения рекреационного использования на определенный период восстанавливаемых видов растений, занесенных в Красную книгу города Москвы, мест размножения некоторых видов животных.</p> <p>Запрещается нарушение местообитаний видов растений и животных, включенных в Красную книгу города Москвы или являющихся редкими на конкретной особо охраняемой природной территории</p>
1.9	Хозяйственная и иная деятельность	<p>Разрешается:</p> <ul style="list-style-type: none"> – проведение работ, связанных с устранением аварийных ситуаций и ликвидацией их последствий; – ремонт и обслуживание дорожно-тропиночной и дорожной сети; – ликвидация стихийных пикниковых точек и площадок отдыха, второстепенных троп с восстановлением растительного покрова или создание условий для его самовосстановления при отсутствии возможности вселения и развития сорных видов растений; – создание и обустройство зон с информационными площадками; – проведение работ по экологической реставрации и экореабилитации природных экосистем.

№ п/п	Режимы особой охраны ООПТ	Разрешаемые/запрещаемые виды деятельности
1	2	3
		<p>Запрещается:</p> <ul style="list-style-type: none"> – размещение капитальных объектов; – любая хозяйственная деятельность, не направленная на сохранение биоразнообразия, обеспечение устойчивого функционирования природных экосистем; – строительство дорожно-тропиночной и дорожной сети с искусственными водонепроницаемыми покрытиями; – разведение костров, проведение мероприятий, предусматривающих использование открытого огня, использование мангалов и иных приспособлений для тепловой обработки пищи с помощью открытого огня вне специально обустроенных площадок, сжигание сухих листьев и травы, в том числе весенние палы; – изменение вида разрешенного использования земельного участка или его части, если оно может привести к увеличению антропогенных нагрузок на природный комплекс особо охраняемой природной территории; – въезд, передвижение либо размещение транспортного средства на особо охраняемой природной территории в нарушение порядка, установленного Правительством Москвы; – складирование строительных и горючих материалов и устройство стоянок машин и автомобилей вне специально отведенных мест; – использование искусственного освещения территории в ночные часы в местах обитания редких видов животных – птиц и млекопитающих; – заливка катков на любых видах газонов, под древесными насаждениями; – применение солей в качестве противогололедных средств; – использование земель для садоводства и огородничества; – проведение массовых спортивных, зрелищных и иных мероприятий вне специально выделенных для этих целей мест и без разрешения уполномоченного Правительством Москвы органа исполнительной власти города Москвы; – подвешивание на деревьях гамаков, качелей, веревок для сушки белья, забивание в стволы деревьев гвоздей, прикрепление рекламных щитов, электропроводов, электрогирлянд из лампочек, флажковых гирлянд, колючей проволоки и других ограждений, которые могут повредить деревья; – проведение работ, в том числе по уходу за территорией, меняющих вертикальную и горизонтальную структуру ландшафтов, способных к самовосстановлению и устойчивому функционированию
2. Учебно-экскурсионная зона (УЭ-1)		
2.1	Проведение работ, влияющих на гидрогеологический и геоморфологический режимы местности	<p>Разрешается:</p> <ul style="list-style-type: none"> – планирование поверхности земли с изменением отметок не более чем на 0,5 м без получения специального согласования со специально уполномоченным органом Правительства Москвы; – проведение работ по предотвращению развития негативных гидрогеологических и геоморфологических процессов и явлений, приводящих к повреждению зданий и сооружений, при условии согласования проектной документации в установленном порядке;

№ п/п	Режимы особой охраны ООПТ	Разрешаемые/запрещаемые виды деятельности
1	2	3
		<p>– укрепление склонов природоподобными материалами без нарушения гидрологического и гидрогеологического режимов функционирования территории.</p> <p>Запрещается:</p> <ul style="list-style-type: none"> – проведение работ, которые могут привести к нарушению гидрогеологического режима местности, почвенного покрова, возникновению и развитию эрозионных и оползневых процессов; – дренирование подтопленных участков; – укрепление склонов искусственными материалами
2.2	Защита и сохранение плодородного слоя почвы	Запрещается безвозвратное уничтожение незагрязненного плодородного слоя почвы
2.3	Содержание и обустройство русел водных объектов	<p>Разрешается:</p> <ul style="list-style-type: none"> – восстановление нарушенных русел водных объектов в естественных берегах; – каптирование родников природными, природоподобными и искусственными материалами
2.4	Сохранение животного мира	<p>Разрешается:</p> <ul style="list-style-type: none"> – развешивание искусственных гнездовий при недостатке дуплистых и фауных деревьев (синичники, дуплянки, гнездовые ящики и пр.); – подкормка обитающих на территории редких и занесенных в Красную книгу города Москвы видов животных представителями специально уполномоченного органа. <p>Запрещается:</p> <ul style="list-style-type: none"> – умышленное причинение беспокойства, отлов и уничтожение, разорение гнезд и нор диких животных; – пребывание посетителей с пневматическим и иным оружием, рогатками, сачками и другими орудиями отстрела или отлова животных
2.5	Особый уход и содержание древесно-кустарниковой растительности	<p>Разрешается:</p> <ul style="list-style-type: none"> – регулярное корчевание и удаление возобновляющейся корневой поросли клена ясенелистного; – сохранение сухостойных, дуплистых, фауных деревьев (без плодовых тел) в пределах допустимого отпада (доля сухостоя и захламленности не более 6% запаса древостоя на 1 га); – удаление чужеродных видов растений, опасных и вступающих в конкуренцию с дикорастущими эндемичными видами; – искусственный полив древесно-кустарниковых группировок и участков с луговой растительностью; – уход за деревьями и кустарниками: подкормка, полив, рыхление, прополка, защита растений, утепление корневой системы; – подкормка деревьев и кустарников органическими удобрениями. <p>Запрещается:</p> <ul style="list-style-type: none"> – повреждение или самовольные порубки деревьев и кустарников; – проведение рубок в выводково-гнездовой период с 1 апреля по 31 июля;

№ п/п	Режимы особой охраны ООПТ	Разрешаемые/запрещаемые виды деятельности
1	2	3
		<ul style="list-style-type: none"> – самовольные посадки деревьев и кустарников, а также другие самовольные действия граждан, направленные на обустройство отдельных участков особо охраняемой природной территории; – обрезка нижних ветвей, кроме случаев опасного нависания ветвей над проезжей и пешеходной частями дорог, кронирование деревьев независимо от их возраста; – добыча из деревьев сока, смолы, нанесение надрезов, надписей и других механических повреждения; – заготовка и сбор всех видов растений и их частей (за исключением регулируемого сенокосения, осуществляемого с целью предотвращения зарастания лугов древесной растительностью); – размещение подъездных путей и мест для установки подъемных кранов в зонах, занятых зелеными насаждениями, нарушение установленных ограждений деревьев; – посадка деревьев и кустарников на участках, освободившихся в результате гибели деревьев и кустарников из-за аномальных погодных условий и (или) вырубки сухостойных и аварийных деревьев и кустарников; – посадка деревьев и кустарников, являющихся интродуцентами; – сгребание опавших листьев; – подкормка деревьев и кустарников минеральными удобрениями; – применение любых видов пестицидов
2.6	Особый уход и содержание травяного покрова	<p>Разрешается:</p> <ul style="list-style-type: none"> – восстановление или создание луговых травостоев из местных видов луговой растительности подсевом и посадкой в дернину дикорастущих растений местной флоры; – удаление самосевных деревьев на территории лугов с целью предотвращения зарастания лугов древесной растительностью; – проведение регулируемого мозаичного выкашивания травостоя, мульчирование и оставление на перегнивание скошенной травы после созревания семян растений; – сохранение участков высокотравья, в том числе бурьянистого, для обеспечения размножения и зимовки большого числа видов беспозвоночных животных, питания зимующих птиц и других животных, в том числе занесенных в Красную книгу города Москвы. <p>Запрещается:</p> <ul style="list-style-type: none"> – вытаптывание травяного покрова (луговой растительности, газонов и иной растительности) и складирование на нем строительных материалов, песка, мусора, снега, сколов льда и других предметов; – создание цветников, если они не являются неотъемлемой частью исторического ландшафта
2.7	Особый уход и содержание околородной и прибрежной растительности, водоплавающей фауны	<p>Разрешается:</p> <ul style="list-style-type: none"> – работы по восстановлению прибрежных ландшафтов с околородной растительностью, включая высаживание по берегам характерных околородных травянистых, древесных и кустарниковых видов;

№ п/п	Режимы особой охраны ООПТ	Разрешаемые/запрещаемые виды деятельности
1	2	3
		<p>– удаление из воды и с прибрежных участков водоемов скопившихся остатков отмершей растительности (без выкашивания).</p> <p>Запрещается уничтожение прибрежных ландшафтов с околородной и прибрежной растительностью, местами обитания и гнездования водной и водоплавающей фауны</p>
2.8	Содержание местообитаний видов растений и животных, включенных в Красную книгу города Москвы	<p>Разрешается огораживание территории, требующей полного исключения рекреационного использования на определенный период восстанавливаемых видов растений, занесенных в Красную книгу города Москвы, мест размножения некоторых видов животных.</p> <p>Запрещается нарушение местообитаний видов растений и животных, включенных в Красную книгу города Москвы или являющихся редкими на особо охраняемой природной территории</p>
2.9	Хозяйственная и иная деятельность	<p>Разрешается:</p> <ul style="list-style-type: none"> – проведение работ, связанных с устранением аварийных ситуаций и ликвидацией их последствий; – строительство, ремонт и реконструкция сетей наружного освещения; – установка некапитальных сооружений; – ремонт и обслуживание дорожно-тропиночной и дорожной сети; – ликвидация стихийных пикниковых точек и площадок отдыха, второстепенных троп с восстановлением растительного покрова или создание условий для его самовосстановления при отсутствии возможности вселения и развития сорных видов растений; – установка и ремонт малых архитектурных форм (скамьи и лавки, столы, навесы от дождя, беседки, мостики, лестничные спуски, искусственное освещение); – создание и обустройство зон с информационными площадками; – проведение работ по экологической реставрации и экореабилитации природных экосистем. <p>Запрещается:</p> <ul style="list-style-type: none"> – возведение объектов капитального строительства; – проведение разрытий для прокладки инженерных коммуникаций без согласования по установленным правилам; – строительство дорожной и дорожно-тропиночной сети с искусственными водонепроницаемыми покрытиями; – разведение костров, проведение мероприятий, предусматривающих использование открытого огня, использование мангалов и иных приспособлений для тепловой обработки пищи с помощью открытого огня вне специально обустроенных площадок, сжигание сухих листьев и травы, в том числе весенние палы;

№ п/п	Режимы особой охраны ООПТ	Разрешаемые/запрещаемые виды деятельности
1	2	3
		<ul style="list-style-type: none"> – изменение функционального назначения земельного участка или его части, если оно может привести к увеличению антропогенных нагрузок на природный комплекс особо охраняемой природной территории; – въезд, передвижение либо размещение транспортного средства на особо охраняемой природной территории в нарушение порядка, установленного Правительством Москвы; – складирование строительных и горючих материалов и устройство стоянок машин и автомобилей вне специально отведенных мест; – заливка катков на любых видах газонов, под древесными насаждениями; – применение солей в качестве противогололедных средств без разрешения уполномоченного Правительством Москвы органа исполнительной власти города Москвы; – использование земель для садоводства и огородничества; – проведение массовых спортивных, зрелищных и иных мероприятий вне специально выделенных для этих целей мест и без разрешения уполномоченного Правительством Москвы органа исполнительной власти города Москвы; – подвешивание на деревьях гамаков, качелей, веревок для сушки белья, забивание в стволы деревьев гвоздей, прикрепление рекламных щитов, электропроводов, электрогирлянд из лампочек, флажковых гирлянд, колючей проволоки и других ограждений, которые могут повредить деревья; – сбрасывание мусора и других загрязнений на газоны; – образование свалок мусора, снега и льда, за исключением чистого снега, полученного от расчистки садово-парковых дорожек; – использование роторных снегоочистительных машин для перекидки снега на насаждения; – проведение работ, в том числе по уходу за территорией, меняющих вертикальную и горизонтальную структуру ландшафтов, способных к самовосстановлению и устойчивому функционированию
3. Прогулочные зоны (П-1, П-2)		
3.1	Проведение работ, влияющих на гидрогеологический и геоморфологический режимы местности	<p>Разрешается:</p> <ul style="list-style-type: none"> – планирование поверхности земли с изменением отметок не более чем на 0,5 м без получения специального согласования со специально уполномоченным органом Правительства Москвы; – проведение работ, которые могут привести к нарушению гидрогеологического режима местности, почвенного покрова, возникновению и развитию эрозионных и оползневых процессов, при условии проведения специальных технических мероприятий для предотвращения возникновения и развития подобных процессов, и получения положительного заключения уполномоченного Правительством Москвы органа исполнительной власти города Москвы;

№ п/п	Режимы особой охраны ООПТ	Разрешаемые/запрещаемые виды деятельности
1	2	3
		<ul style="list-style-type: none"> – проведение работ по предотвращению развития негативных гидрогеологических и геоморфологических процессов и явлений, приводящих к повреждению зданий и сооружений, при условии согласования проектной документации в установленном порядке; – дренирование подтопленных участков; – укрепление склонов природоподобными и искусственными материалами без нарушения гидрологического и гидрогеологического режимов функционирования территории
3.2	Защита и сохранение плодородного слоя почвы	Запрещается безвозвратное уничтожение незагрязненного плодородного слоя почвы
3.3	Содержание и обустройство русел водных объектов	Разрешается: <ul style="list-style-type: none"> – восстановление нарушенных русел водных объектов в естественных берегах; – каптирование родников природными, природоподобными и искусственными материалами
3.4	Сохранение животного мира	Разрешается: <ul style="list-style-type: none"> – развешивание искусственных гнездовий при недостатке дуплистых и фаутовых деревьев (синичники, дуплянки, гнездовые ящики и пр.); – подкормка обитающих на территории редких и занесенных в Красную книгу города Москвы видов животных представителями специально уполномоченного органа. Запрещается: <ul style="list-style-type: none"> – умышленное причинение беспокойства, отлов и уничтожение, разорение гнезд и нор диких животных; – пребывание посетителей с пневматическим и иным оружием, рогатками, сачками и другими орудиями отстрела или отлова животных
3.5	Особый уход и содержание древесно-кустарниковой растительности	Разрешается: <ul style="list-style-type: none"> – регулярное корчевание и удаление возобновляющейся корневой поросли клена ясенелистного; – посадка деревьев и кустарников на участках, освободившихся в результате гибели деревьев и кустарников из-за аномальных погодных условий и (или) вырубки сухостойных и аварийных деревьев и кустарников механизированными средствами по техническому заданию, согласованному с Департаментом природопользования и охраны окружающей среды города Москвы; – удаление чужеродных видов растений, опасных и вступающих в конкуренцию с дикорастущими эндемичными видами; – искусственный полив древесно-кустарниковых группировок и участков с луговой растительностью; – уход за деревьями и кустарниками: подкормка, полив, рыхление, прополка, защита растений, утепление корневой системы; – сгребание опавших листьев с газонов.

№ п/п	Режимы особой охраны ООПТ	Разрешаемые/запрещаемые виды деятельности
1	2	3
		<p>Запрещается:</p> <ul style="list-style-type: none"> – повреждение или самовольные порубки деревьев и кустарников; – проведение рубок в выводково-гнездовой период с 1 апреля по 31 июля; – самовольные посадки деревьев и кустарников, а также другие самовольные действия граждан, направленные на обустройство отдельных участков особо охраняемой природной территории; – добыча из деревьев сока, смолы, нанесение надразов, надписей и других механических повреждения; – заготовка и сбор всех видов растений и их частей (за исключением регулируемого сенокосения, осуществляемого с целью предотвращения зарастания лугов древесной растительностью); – размещение подъездных путей и мест для установки подъемных кранов в зонах, занятых зелеными насаждениями, нарушение установленных ограждений деревьев; – посадка деревьев и кустарников, являющихся интродуцентами; – побелка деревьев; – сгребание опавших листьев под деревьями и кустарниками; – применение любых видов пестицидов
3.6	Особый уход и содержание травяного покрова	<p>Разрешается:</p> <ul style="list-style-type: none"> – восстановление или создание луговых травостоев из местных видов луговой растительности подсевом и посадкой в дернину дикорастущих растений местной флоры; – удаление самосевных деревьев на территории лугов с целью предотвращения зарастания лугов древесной растительностью; – проведение регулируемого мозаичного выкашивания травостоя, мульчирование и оставление на перегнивание скошенной травы после созревания семян растений; – создание цветников; – сохранение участков высокотравья, в том числе бурьянистого, для обеспечения размножения и зимовки большого числа видов беспозвоночных животных, питания зимующих птиц и других животных, в том числе занесенных в Красную книгу города Москвы; – уход за низкотравными газонами (партерными и обыкновенными). <p>Запрещается вытаптывание травяного покрова (луговой растительности, газонов и иной растительности) и складирование на нем строительных материалов, песка, мусора, снега, сколов льда и других предметов</p>
3.7	Особый уход и содержание околводной и прибрежной растительности, водоплавающей фауны	<p>Разрешается:</p> <ul style="list-style-type: none"> – работы по восстановлению прибрежных ландшафтов с околводной растительностью, включая высаживание по берегам характерных околводных травянистых, древесных и кустарниковых видов; – удаление из воды и с прибрежных участков водоемов скопившихся остатков отмершей растительности (без выкашивания). <p>Запрещается уничтожение прибрежных ландшафтов с околводной и прибрежной растительностью, местами обитания и гнездования водной и водоплавающей фауны</p>

№ п/п	Режимы особой охраны ООПТ	Разрешаемые/запрещаемые виды деятельности
1	2	3
3.8	Содержание местообитаний видов растений и животных, включенных в Красную книгу города Москвы	<p>Разрешается огораживание территории, требующей полного исключения рекреационного использования на определенный период восстанавливаемых видов растений, занесенных в Красную книгу города Москвы, мест размножения некоторых видов животных.</p> <p>Запрещается нарушение местообитаний видов растений и животных, включенных в Красную книгу города Москвы или являющихся редкими на конкретной особо охраняемой природной территории</p>
3.9	Хозяйственная и иная деятельность	<p>Разрешается:</p> <ul style="list-style-type: none"> – проведение работ, связанных с устранением аварийных ситуаций и ликвидацией их последствий; – строительство зданий и сооружений, прокладка дорог и инженерно-технических коммуникаций, необходимых для обеспечения охраны, содержания и использования особо охраняемой природной территории в соответствии с целями и задачами ее создания; – ремонт, реконструкция объектов и сооружений, строительство дорог (в утвержденных красных линиях) и инженерно-технических коммуникаций и сооружений; – установка некапитальных сооружений; – строительство, ремонт и обслуживание дорожно-тропиночной сети с естественными и искусственными покрытиями; – обустройство организованных пикниковых точек; – ликвидация стихийных пикниковых точек и площадок отдыха, второстепенных троп с восстановлением растительного покрова или создание условий для его самовосстановления при отсутствии возможности вселения и развития сорных видов растений; – размещение и поддержание в исправном состоянии (ремонт, замена) площадок отдыха (детских, физкультурных, тихого отдыха и др.); – установка и ремонт малых архитектурных форм (скамьи и лавки, столы, навесы от дождя, беседки, мостики, лестничные спуски, искусственное освещение); – создание и обустройство зон с информационными площадками; – обустройство пляжных зон и других мест отдыха у воды (в том числе у родников); – организация велосипедных маршрутов; – проведение комплекса работ по полному или частичному восстановлению зеленых насаждений и элементов благоустройства с применением современных решений, конструкций, долговечных материалов, выполняемых в соответствии с проектом, разработанным, согласованным и утвержденным в установленном порядке; – проведение работ по экологической реставрации и экореабилитации природных экосистем.

№ п/п	Режимы особой охраны ООПТ	Разрешаемые/запрещаемые виды деятельности
1	2	3
		<p>Запрещается:</p> <ul style="list-style-type: none"> – проведение разрытий для прокладки инженерных коммуникаций без согласования по установленным правилам; – размещение нестационарных объектов мелкокороточной сети в границах особо охраняемой природной территории без согласования с уполномоченным Правительством Москвы органом исполнительной власти города Москвы; – разведение костров, проведение мероприятий, предусматривающих использование открытого огня, использование мангалов и иных приспособлений для тепловой обработки пищи с помощью открытого огня вне специально обустроенных площадок, сжигание сухих листьев и травы, в том числе весенние палы; – изменение функционального назначения земельного участка или его части, если оно может привести к увеличению антропогенных нагрузок на природный комплекс особо охраняемой природной территории; – въезд, передвижение либо размещение транспортного средства на особо охраняемой природной территории в нарушение порядка, установленного Правительством Москвы; – складирование строительных и горючих материалов и устройство стоянок машин и автомобилей вне специально отведенных мест; – заливка катков на любых видах газонов, под древесными насаждениями; – сбрасывание снега с крыш на участки, занятые насаждениями, без принятия мер, обеспечивающих сохранность деревьев и кустарников; – применение солей в качестве противогололедных средств без разрешения уполномоченного Правительством Москвы органа исполнительной власти города Москвы; – использование земель для садоводства и огородничества; – проведение массовых спортивных, зрелищных и иных мероприятий вне специально выделенных для этих целей мест и без разрешения уполномоченного Правительством Москвы органа исполнительной власти города Москвы; – подвешивание на деревьях гамаков, качелей, веревок для сушки белья, забивание в стволы деревьев гвоздей, прикрепление рекламных щитов, электропроводов, электрогирлянд из лампочек, флажковых гирлянд, колочей проволоки и других ограждений, которые могут повредить деревья; – сбрасывание мусора и других загрязнений на газоны; – образование свалок мусора, снега и льда, за исключением чистого снега, полученного от расчистки садово-парковых дорожек; – использование роторных снегоочистительных машин для перекидки снега на насаждения; – проведение работ, в том числе по уходу за территорией, меняющих вертикальную и горизонтальную структуру ландшафтов, способных к самовосстановлению и устойчивому функционированию.

№ п/п	Режимы особой охраны ООПТ	Разрешаемые/запрещаемые виды деятельности
1	2	3
4. Прогулочная зона (П-3)		
4.1	Проведение работ, влияющих на гидрогеологический и геоморфологический режимы местности	<p>Разрешается:</p> <ul style="list-style-type: none"> – планирование поверхности земли с изменением отметок не более чем на 0,5 м без получения специального согласования со специально уполномоченным органом Правительства Москвы; – проведение работ, которые могут привести к нарушению гидрогеологического режима местности, почвенного покрова, возникновению и развитию эрозионных и оползневых процессов, при условии проведения специальных технических мероприятий для предотвращения возникновения и развития подобных процессов, и получения положительного заключения уполномоченного Правительством Москвы органа исполнительной власти города Москвы; – проведение работ по предотвращению развития негативных гидрогеологических и геоморфологических процессов и явлений, приводящих к повреждению зданий и сооружений, при условии согласования проектной документации в установленном порядке; – дренирование подтопленных участков; – укрепление склонов природоподобными и искусственными материалами без нарушения гидрологического и гидрогеологического режимов функционирования территории
4.2	Защита и сохранение плодородного слоя почвы	Запрещается безвозвратное уничтожение незагрязненного плодородного слоя почвы
4.3	Содержание и обустройство русел водных объектов	<p>Разрешается:</p> <ul style="list-style-type: none"> – восстановление нарушенных русел водных объектов в естественных берегах; – каптирование родников природными, природоподобными и искусственными материалами
4.4	Сохранение животного мира	<p>Разрешается:</p> <ul style="list-style-type: none"> – развешивание искусственных гнездовий при недостатке дуплистых и фауных деревьев (синичники, дуплянки, гнездовые ящики и пр.); – подкормка обитающих на территории редких и занесенных в Красную книгу города Москвы видов животных представителями специально уполномоченного органа. <p>Запрещается:</p> <ul style="list-style-type: none"> – умышленное причинение беспокойства, отлов и уничтожение, разорение гнезд и нор диких животных; – пребывание посетителей с пневматическим и иным оружием, рогатками, сачками и другими орудиями отстрела или отлова животных

№ п/п	Режимы особой охраны ООПТ	Разрешаемые/запрещаемые виды деятельности
1	2	3
4.5	Особый уход и содержание древесно-кустарниковой растительности	<p>Разрешается:</p> <ul style="list-style-type: none"> – регулярное корчевание и удаление возобновляющейся корневой поросли клена ясенелистного; – посадка деревьев и кустарников на участках, освободившихся в результате гибели деревьев и кустарников из-за аномальных погодных условий и (или) вырубки сухостойных и аварийных деревьев и кустарников механизированными средствами по техническому заданию, согласованному с Департаментом природопользования и охраны окружающей среды города Москвы; – удаление чужеродных видов растений, опасных и вступающих в конкуренцию с дикорастущими эндемичными видами; – искусственный полив древесно-кустарниковых группировок и участков с луговой растительностью; – уход за деревьями и кустарниками: подкормка, полив, рыхление, прополка, защита растений, утепление корневой системы; – сгребание опавших листьев с газонов; – подкормка деревьев и кустарников органическими удобрениями. <p>Запрещается:</p> <ul style="list-style-type: none"> – повреждение или самовольные порубки деревьев и кустарников; – проведение рубок в выводково-гнездовой период с 1 апреля по 31 июля; – самовольные посадки деревьев и кустарников, а также другие самовольные действия граждан, направленные на обустройство отдельных участков особо охраняемой природной территории; – добыча из деревьев сока, смолы, нанесение надразов, надписей и других механических повреждений; – заготовка и сбор всех видов растений и их частей (за исключением регулируемого сенокосения, осуществляемого с целью предотвращения зарастания лугов древесной растительностью); – размещение подъездных путей и мест для установки подъемных кранов в зонах, занятых зелеными насаждениями, нарушение установленных ограждений деревьев; – посадка деревьев и кустарников, являющихся интродуцентами; – применение любых видов пестицидов
4.6	Особый уход и содержание травяного покрова	<p>Разрешается:</p> <ul style="list-style-type: none"> – восстановление или создание луговых травостоев из местных видов луговой растительности подсевом и посадкой в дернину дикорастущих растений местной флоры; – удаление самосевных деревьев на территории лугов с целью предотвращения зарастания лугов древесной растительностью; – проведение регулируемого мозаичного выкашивания травостоя, мульчирование и оставление на перегнивание скошенной травы после созревания семян растений;

№ п/п	Режимы особой охраны ООПТ	Разрешаемые/запрещаемые виды деятельности
1	2	3
		<p>– создание цветников;</p> <p>– сохранение участков высокотравья, в том числе бурьянистого, для обеспечения размножения и зимовки большого числа видов беспозвоночных животных, питания зимующих птиц и других животных, в том числе занесенных в Красную книгу города Москвы;</p> <p>– уход за низкотравными газонами (партерными и обыкновенными).</p> <p>Запрещается вытаптывание травяного покрова (луговой растительности, газонов и иной растительности) и складирование на нем строительных материалов, песка, мусора, снега, сколов льда и других предметов</p>
4.7	Особый уход и содержание околородной и прибрежной растительности, водоплавающей фауны	<p>Разрешается:</p> <p>– работы по восстановлению прибрежных ландшафтов с околородной растительностью, включая высаживание по берегам характерных околородных травянистых, древесных и кустарниковых видов;</p> <p>– удаление из воды и с прибрежных участков водоемов скопившихся остатков отмершей растительности (без выкашивания).</p> <p>Запрещается уничтожение прибрежных ландшафтов с околородной и прибрежной растительностью, местами обитания и гнездования водной и водоплавающей фауны</p>
4.8	Содержание местообитаний видов растений и животных, включенных в Красную книгу города Москвы	<p>Разрешается огораживание территории, требующей полного исключения рекреационного использования на определенный период восстанавливаемых видов растений, занесенных в Красную книгу города Москвы, мест размножения некоторых видов животных.</p> <p>Запрещается нарушение местообитаний видов растений и животных, включенных в Красную книгу города Москвы или являющихся редкими на особо охраняемой природной территории</p>
4.9	Хозяйственная и иная деятельность	<p>Разрешается:</p> <p>– проведение работ, связанных с устранением аварийных ситуаций и ликвидацией их последствий;</p> <p>– строительство зданий и сооружений, прокладка дорог и инженерно-технических коммуникаций, необходимых для обеспечения охраны, содержания и использования особо охраняемой природной территории в соответствии с целями и задачами ее создания;</p> <p>– ремонт, реконструкция объектов и сооружений, строительство дорог (в утвержденных красных линиях) и инженерно-технических коммуникаций и сооружений;</p> <p>– установка некапитальных сооружений;</p> <p>– строительство, ремонт и обслуживание дорожно-тропиночной сети с естественными и искусственными покрытиями;</p> <p>– обустройство организованных пикниковых точек;</p> <p>– ликвидация стихийных пикниковых точек и площадок отдыха, второстепенных троп с восстановлением растительного покрова или создание условий для его самовосстановления при отсутствии возможности вселения и развития сорных видов растений;</p>

№ п/п	Режимы особой охраны ООПТ	Разрешаемые/запрещаемые виды деятельности
1	2	3
		<p>– размещение и поддержание в исправном состоянии (ремонт, замена) площадок отдыха (детских, физкультурных, тихого отдыха и др.);</p> <p>– установка и ремонт малых архитектурных форм (скамьи и лавки, столы, навесы от дождя, беседки, мостики, лестничные спуски, искусственное освещение);</p> <p>– создание и обустройство зон с информационными площадками;</p> <p>– обустройство пляжных зон и других мест отдыха у воды (в том числе у родников);</p> <p>– организация велосипедных маршрутов;</p> <p>– проведение комплекса работ по полному или частичному восстановлению зеленых насаждений и элементов благоустройства с применением современных решений, конструкций, долговечных материалов, выполняемых в соответствии с проектом, разработанным, согласованным и утвержденным в установленном порядке;</p> <p>– проведение работ по экологической реставрации и экореабилитации природных экосистем.</p> <p>Запрещается:</p> <p>– возведение объектов капитального строительства без утвержденного проекта планировки территории;</p> <p>– проведение разрытий для прокладки инженерных коммуникаций без согласования по установленным правилам;</p> <p>– размещение нестационарных объектов мелкокоррозийной сети в границах особо охраняемой природной территории без согласования с уполномоченным Правительством Москвы органом исполнительной власти города Москвы;</p> <p>– разведение костров, проведение мероприятий, предусматривающих использование открытого огня, использование мангалов и иных приспособлений для тепловой обработки пищи с помощью открытого огня вне специально обустроенных площадок, сжигание сухих листьев и травы, в том числе весенние палы;</p> <p>– изменение вида разрешенного использования земельного участка или его части, если оно может привести к увеличению антропогенных нагрузок на природный комплекс особо охраняемой природной территории;</p> <p>– въезд, передвижение либо размещение транспортного средства на особо охраняемой природной территории в нарушение порядка, установленного Правительством Москвы;</p> <p>– складирование строительных и горючих материалов и устройство стоянок машин и автомобилей вне специально отведенных мест;</p> <p>– заливка катков на любых видах газонов, под древесными насаждениями;</p> <p>– сбрасывание снега с крыш на участки, занятые насаждениями, без принятия мер, обеспечивающих сохранность деревьев и кустарников;</p> <p>– применение солей в качестве противогололедных средств без разрешения уполномоченного Правительством Москвы органа исполнительной власти города Москвы;</p> <p>– использование земель для садоводства и огородничества;</p> <p>– проведение массовых спортивных, зрелищных и иных мероприятий вне специально выделенных для этих целей мест и без разрешения уполномоченного Правительством Москвы органа исполнительной власти города Москвы;</p>

№ п/п	Режимы особой охраны ООПТ	Разрешаемые/запрещаемые виды деятельности
1	2	3
		<ul style="list-style-type: none">– подвешивание на деревьях гамаков, качелей, веревок для сушки белья, забивание в стволы деревьев гвоздей, прикрепление рекламных щитов, электропроводов, электрогирлянд из лампочек, флажковых гирлянд, колючей проволоки и других ограждений, которые могут повредить деревья;– сбрасывание смета и других загрязнений на газоны;– образование свалок мусора, снега и льда, за исключением чистого снега, полученного от расчистки садово-парковых дорожек;– использование роторных снегоочистительных машин для перекидки снега на насаждения;– проведение работ, в том числе по уходу за территорией, меняющих вертикальную и горизонтальную структуру ландшафтов, способных к самовосстановлению и устойчивому функционированию.

Предельные параметры разрешенного строительства, реконструкции объектов капитального строительства на особо охраняемой природной территории регионального значения «Орнитологический заказник «У платформы «Марк»»

1. Схема границ земельных участков, на территории которых допускается строительство, реконструкция объектов капитального строительства на особо охраняемой природной территории регионального значения «Орнитологический заказник «У платформы «Марк»»

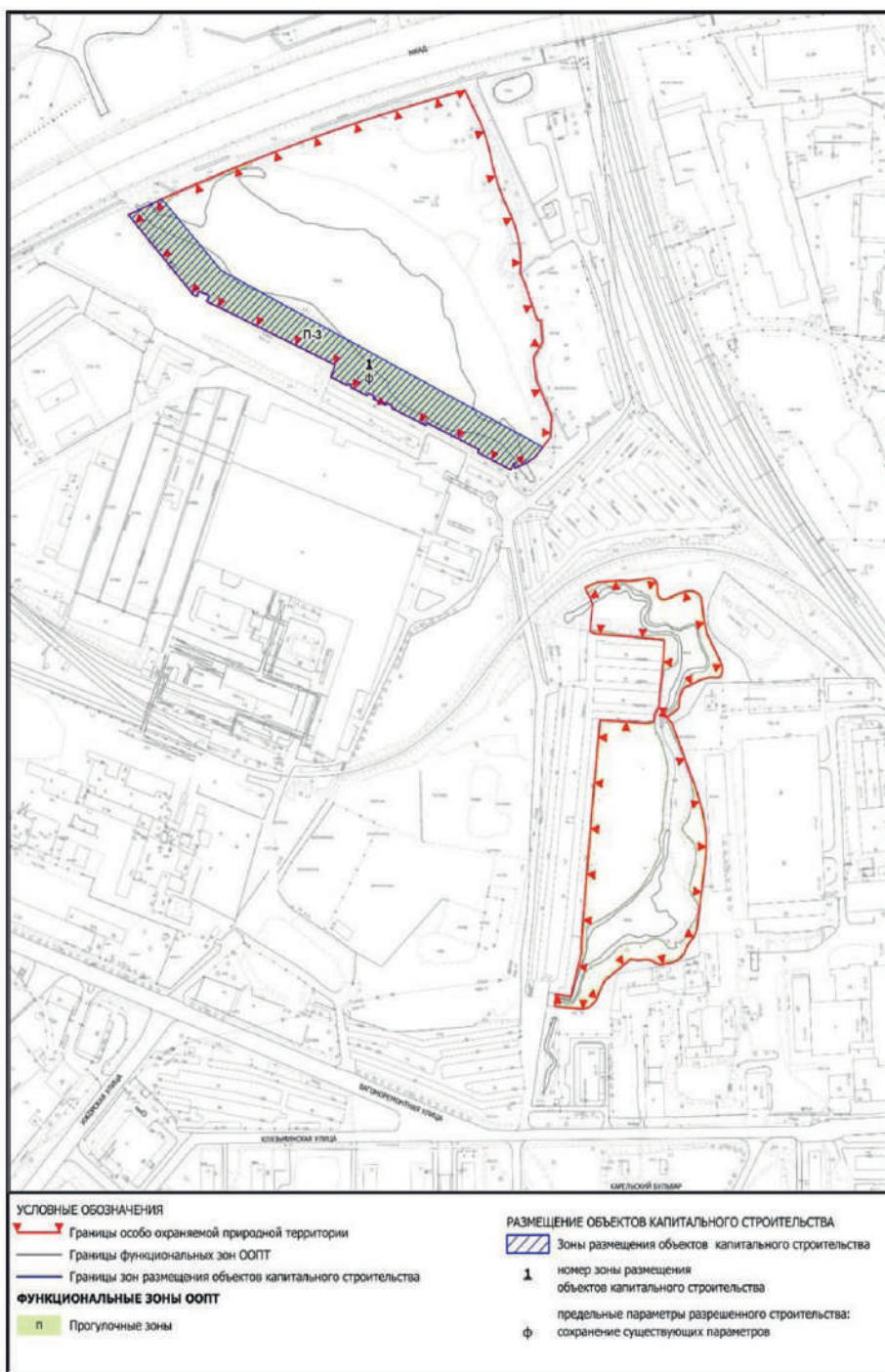


Схема расположения листов чертежа (к схеме границ земельных участков, на территории которых допускается строительство, реконструкция объектов капитального строительства на особо охраняемой природной территории регионального значения «Орнитологический заказник «У платформы «Марк»»)

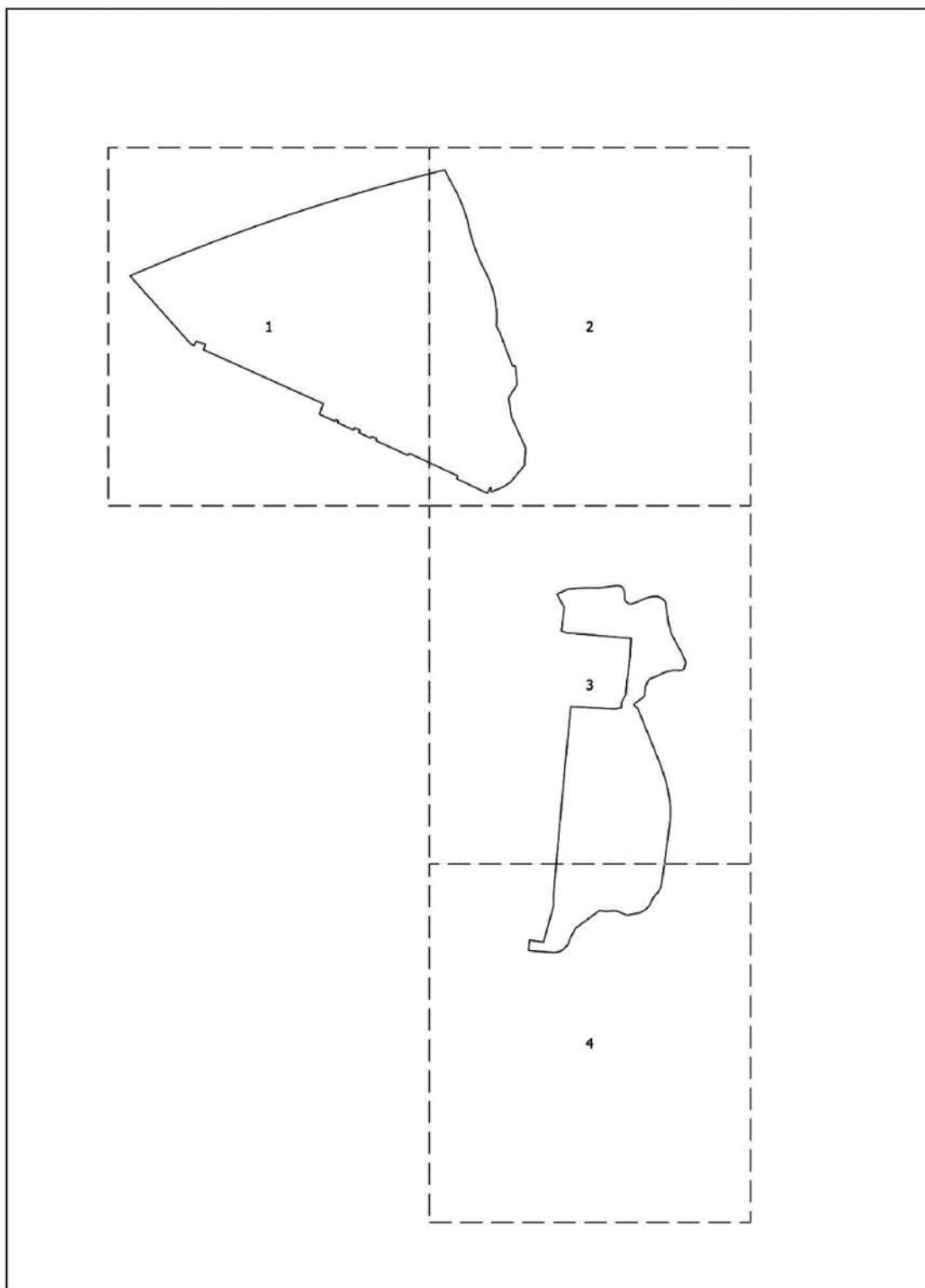
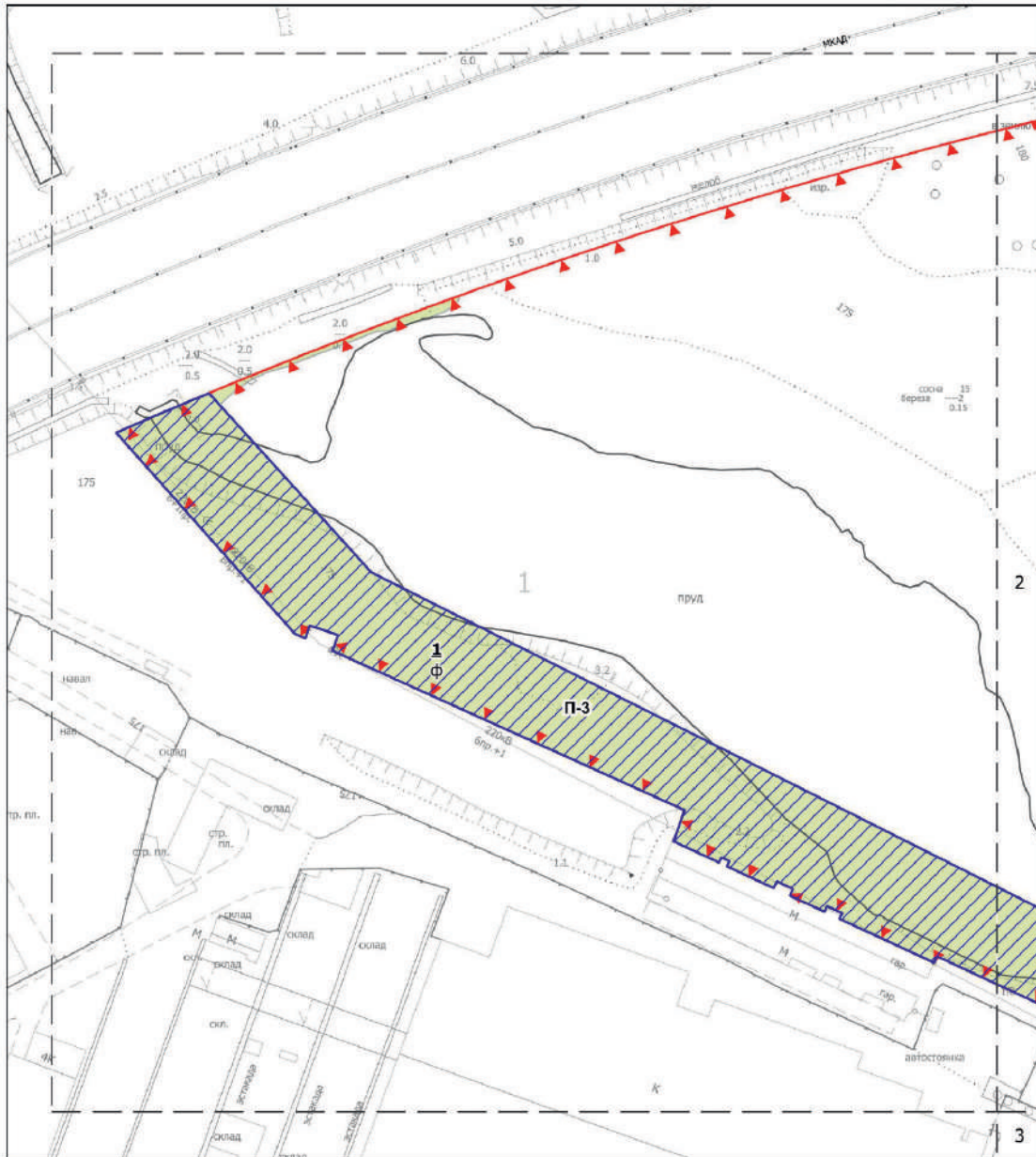


Схема границ земельных участков, на территории которых допускается строительство, реконструкция объектов капитального строительства на особо охраняемой природной территории регионального значения «Орнитологический заказник «У платформы «Марк»»

ЛИСТ 1 ИЗ 4



УСЛОВНЫЕ ОБОЗНАЧЕНИЯ

- Границы особо охраняемой природной территории
- Границы функциональных зон ООПТ
- Границы зон размещения объектов капитального строительства

ФУНКЦИОНАЛЬНЫЕ ЗОНЫ

- П Проголочные зоны
- 1 Номер функциональной зоны ООПТ

РАЗМЕЩЕНИЕ ОБЪЕКТОВ КАПИТАЛЬНОГО СТРОИТЕЛЬСТВА

- Зоны размещения объектов капитального строительства
- 1 номер зоны размещения объектов капитального строительства
- ф предельные параметры разрешенного строительства: сохранение существующих параметров

М 1:2000

Схема границ земельных участков, на территории которых допускается строительство, реконструкция объектов капитального строительства на особо охраняемой природной территории регионального значения «Орнитологический заказник «У платформы «Марк»

ЛИСТ 2 ИЗ 4

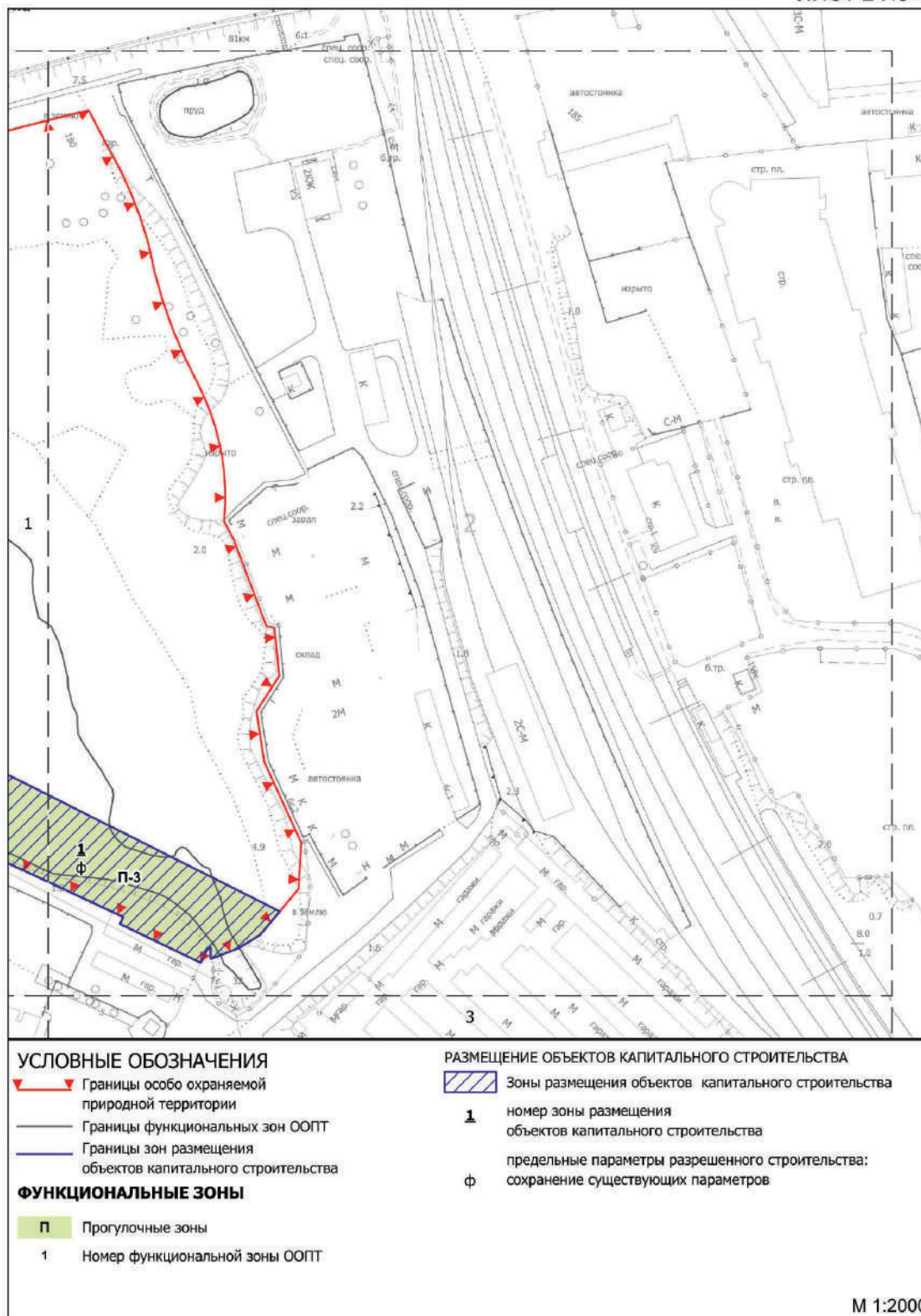


Схема границ земельных участков, на территории которых допускается строительство, реконструкция объектов капитального строительства на особо охраняемой природной территории регионального значения «Орнитологический заказник «У платформы «Марк»

ЛИСТ 3 ИЗ 4

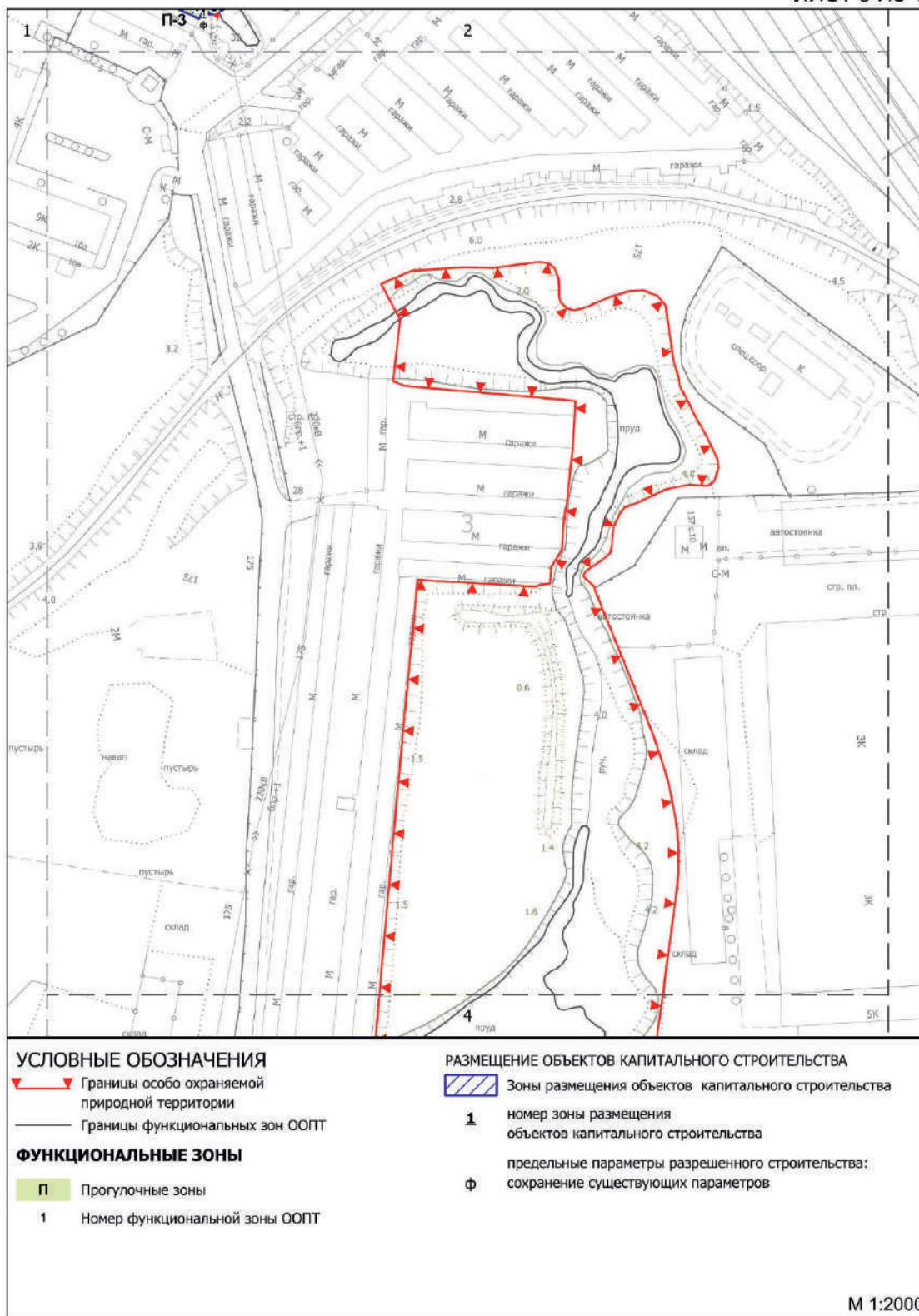
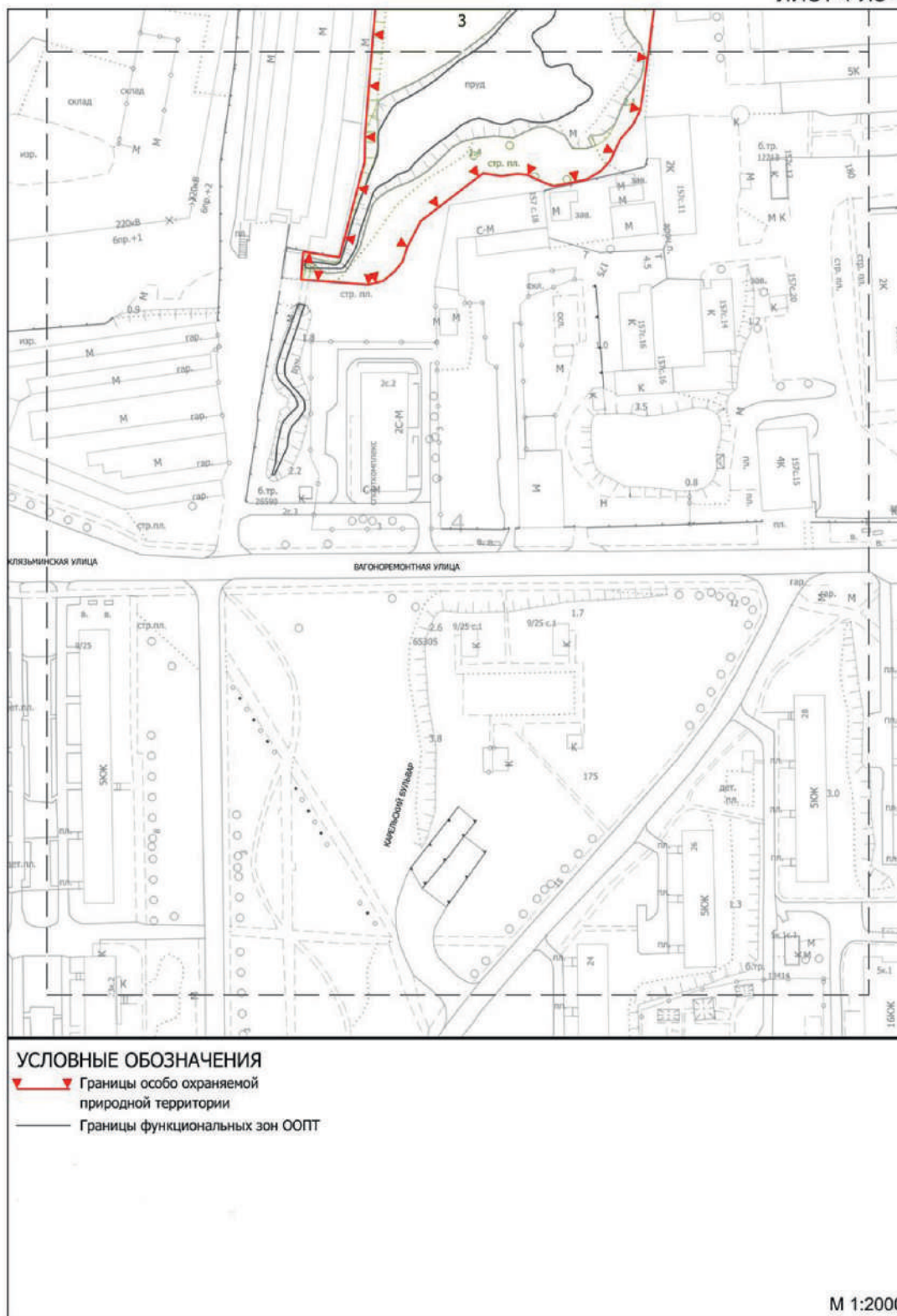


Схема границ земельных участков, на территории которых допускается строительство, реконструкция объектов капитального строительства на особо охраняемой природной территории регионального значения «Орнитологический заказник «У платформы «Марк»

ЛИСТ 4 ИЗ 4



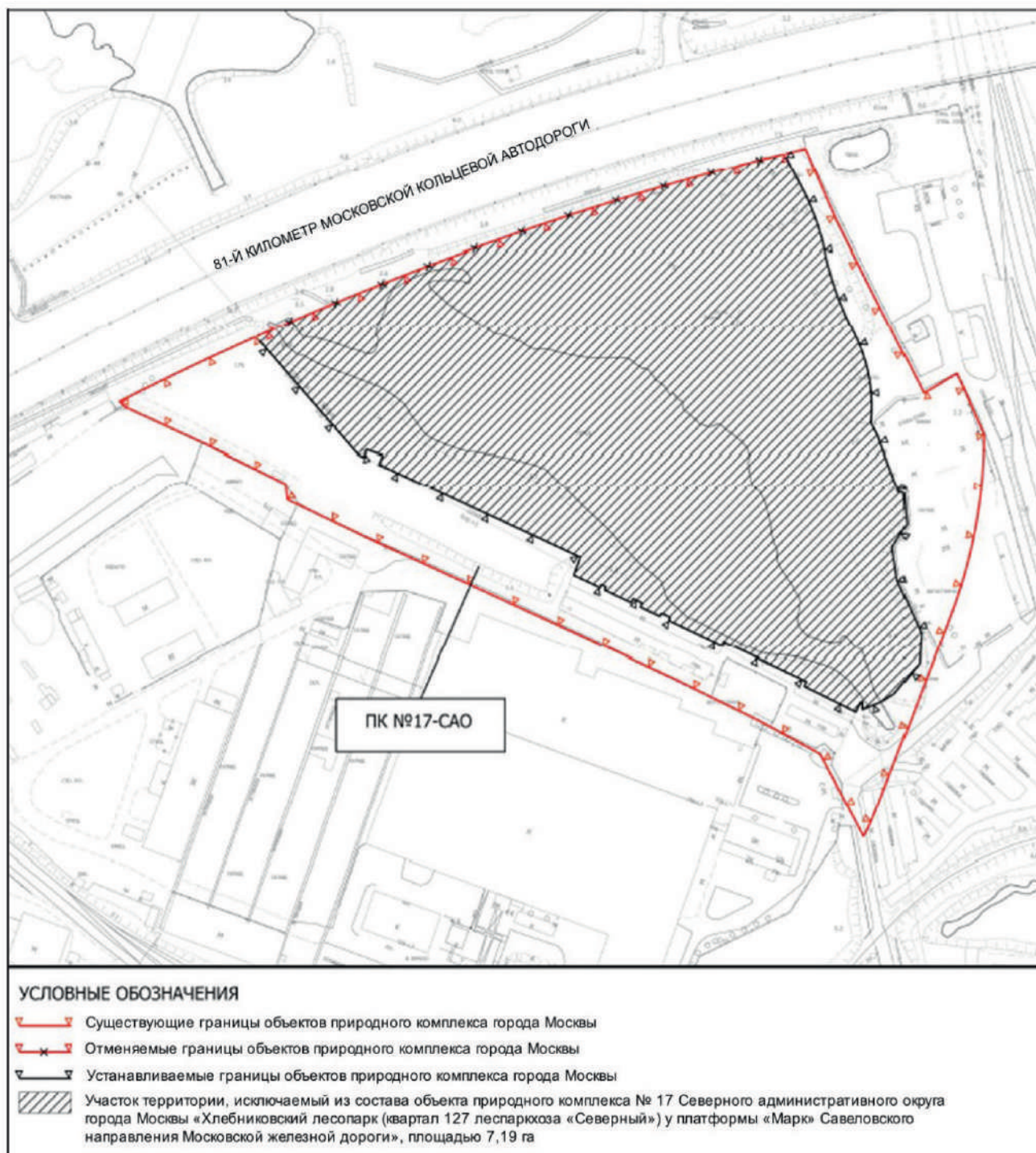
2. Предельные параметры разрешенного строительства, реконструкции объектов капитального строительства
(к схеме границ земельных участков, на территории которых допускается строительство, реконструкция объектов капитального строительства на особо охраняемой природной территории регионального значения «Орнитологический заказник «У платформы «Марк»)

Номер зоны размещения объектов капитального строительства на схеме	Предельные параметры разрешенного строительства, реконструкции объектов капитального строительства		
	плотность застройки, тыс.кв.м/га	высота застройки, м	застроенность, %
1	2	3	4
1	Ф	Ф	Ф

Приложение 3

к постановлению Правительства Москвы
от 28 августа 2024 г. № 1976-ПП

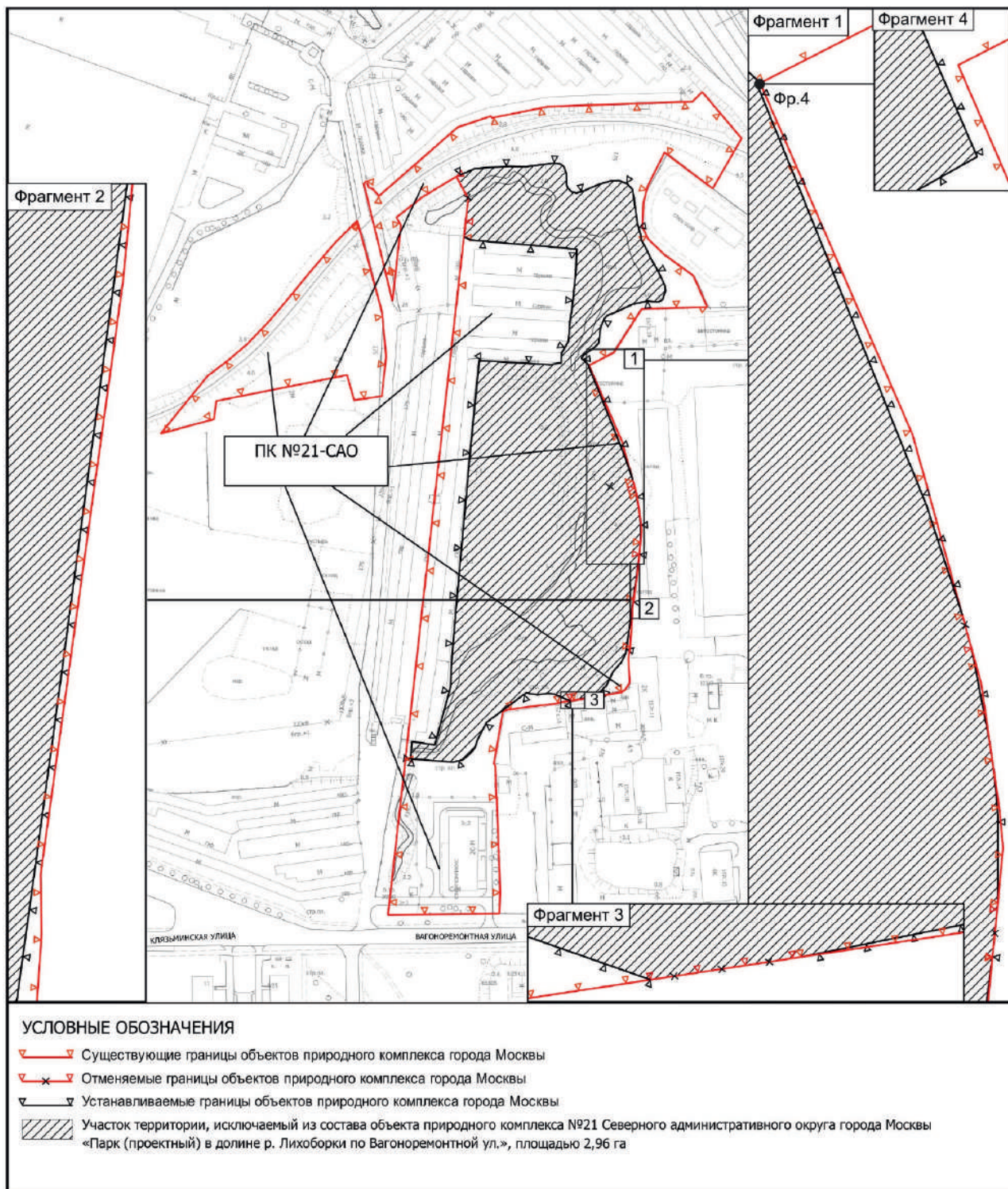
**Схема границ объекта природного комплекса № 17 Северного административного округа города Москвы
«Хлебниковский лесопарк (квартал 127 леспаркхоза «Северный») у платформы «Марк»
Савеловского направления Московской железной дороги»**



Приложение 4

к постановлению Правительства Москвы
от 28 августа 2024 г. № 1976-ПП

**Схема границ объекта природного комплекса № 21 Северного административного округа города Москвы
«Парк (проектный) в долине р. Лихоборки по Вагоноремонтной ул.»**



Приложение 5

к постановлению Правительства Москвы
от 28 августа 2024 г. № 1976-ПП

Внесение изменений в приложение 1 к постановлению Правительства Москвы от 19 января 1999 г. № 38

ПЕРЕЧЕНЬ ТЕРРИТОРИЙ ПРИРОДНОГО КОМПЛЕКСА Г. МОСКВЫ

(кроме особо охраняемых природных территорий и объектов Природного комплекса Центрального административного округа)

№ объекта	Наименование объекта Природного комплекса	Режим регулирования градостроительной деятельности	Площадь **, га
1	2	3	4
СЕВЕРНЫЙ АО			
17	Хлебниковский лесопарк (квартал 127 леспаркхоза «Северный») у платформы «Марк» Савеловского направления Московской железной дороги	Озелененная территория общего пользования	3,13
21	Парк (проектный) в долине р. Лихоборки по Вагоноремонтной ул.	Озелененная территория ограниченного пользования	3,46

Об утверждении проекта планировки территории, расположенной в районах Якиманка, Хамовники, Тверском, Мещанском, Красносельском, Таганском, Пресненском, Басманном районах города Москвы

Постановление Правительства Москвы от 28 августа 2024 года № 1977-ПП

В соответствии с Градостроительным кодексом Российской Федерации, Законом города Москвы от 25 июня 2008 г. № 28 «Градостроительный кодекс города Москвы», постановлением Правительства Москвы от 3 апреля 2024 г. № 706-ПП «Об утверждении Положения об особенностях состава, порядка подготовки и согласования проектов планировки территории в целях установления, изменения и отмены красных линий» **Правительство Москвы постановляет:**

1. Утвердить проект планировки территории, расположенной в районах Якиманка, Хамовники, Тверском, Мещанском, Красносельском, Таганском, Пресненском, Басманном районах города Москвы (приложение).

2. Контроль за выполнением настоящего постановления возложить на заместителя Мэра Москвы в Правительстве Москвы по вопросам градостроительной политики и строительства Ефимова В.В.

Мэр Москвы **С.С.Собянин**

Приложение

к постановлению Правительства Москвы
от 28 августа 2024 г. № 1977-ПП

Проект планировки территории, расположенной в районах Якиманка, Хамовники, Тверском, Мещанском, Красносельском, Таганском, Пресненском, Басманном районах города Москвы

1. Положение о планировке территории

Пояснительная записка

Территория в границах подготовки проекта планировки территории площадью 20,82 га состоит из следующих участков:

- участок от улицы Советской Армии до Олимпийского проспекта, расположенный в Мещанском районе города Москвы;
- участок Горлова тупика от многоквартирного дома по адресу: Новолесная улица, дом 18, корпус 1 до Новолесной улицы, расположенный в Тверском районе города Москвы;
- участок Красносельского тупика от Верхней Красносельской улицы до нежилого здания по адресу: Краснопрудная улица, дом 9А, расположенный в Красносельском районе города Москвы;
- участок Грохольского переулка от Глухарёва переулка до 2-го Коптельского переулка и Живарев переулок, расположенные в Красносельском районе города Москвы;
- участок вблизи примыкания Гольяновского проезда к улице Госпитальный Вал, расположенный в Басманном районе города Москвы;
- участок Даева переулка от проспекта Академика Сахарова до Уланского переулка, расположенный в Красносельском районе города Москвы;
- участок проектируемого проезда № 495 от Баррикадной улицы до Садовой-Кудринской улицы, расположенный в Пресненском районе города Москвы;
- участок 1-й улицы Шелепихи вблизи многоквартирного дома по адресу: Шелепихинское шоссе, дом 13, строение 4, расположенный в Пресненском районе города Москвы;
- участок Покровского бульвара вблизи жилых зданий по адресам: улица Покровка, дом 16 и улица Покровка, дом 18/18, строение 1, расположенный в Басманном районе города Москвы;
- участок проектируемого проезда № 6679 от Шелепихинской набережной до Мукомольного проезда, расположенный в Пресненском районе города Москвы;
- участок от 4-го Ростовского переулка до 6-го Ростовского переулка, расположенный в районе Хамовники города Москвы;
- участок от Большой Андроньевской улицы до улицы Рогожский Вал, расположенный в Таганском районе города Москвы;
- участок от Средней Калитниковской улицы до Большой Калитниковской улицы, расположенный в Таганском районе города Москвы;
- участок Сосинской улицы от улицы Мельникова до Волгоградского проспекта, расположенный в Таганском районе города Москвы;

- участок от улицы Ефремова до Кооперативной улицы, расположенный в районе Хамовники города Москвы;
- участок от Ленинского проспекта до нежилого здания по адресу: Ленинский проспект, дом 20, корпус 2, расположенный в районе Якиманка города Москвы и Донском районе города Москвы.

В границах подготовки проекта планировки территории расположены жилые, жилищно-коммунальные, коммунальные, общественные, складские, административно-деловые здания и сооружения, объекты транспортной инфраструктуры.

Проектом планировки территории предусматриваются мероприятия по строительству, реконструкции объектов улично-дорожной сети (№ участка территории на чертеже «План красных линий и зоны планируемого размещения линейных объектов»), а также отмена, установление и изменение красных линий улично-дорожной сети, в том числе:

- строительство улично-дорожной сети на участке от улицы Советской Армии до Олимпийского проспекта (участок № 1) с установлением красных линий улично-дорожной сети, отменой красных линий улично-дорожной сети улицы Советской Армии и Олимпийского проспекта в местах примыкания устанавливаемых красных линий улично-дорожной сети;
- изменение красных линий улично-дорожной сети Горлова тупика на участке от многоквартирного дома по адресу: Новолесная улица, дом 18, корпус 1 до Новолесной улицы и установление красных линий улично-дорожной сети Новолесной улицы в месте примыкания отменяемых красных линий улично-дорожной сети Горлова тупика;
- реконструкция Красносельского тупика на участке от Верхней Красносельской улицы до нежилого здания по адресу: Краснопрудная улица, дом 9А (участок № 2) с установлением красных линий улично-дорожной сети, отменой красных линий улично-дорожной сети Верхней Красносельской улицы в месте примыкания устанавливаемых красных линий Красносельского тупика, установлением красных линий улично-дорожной сети в месте отменяемых красных линий улично-дорожной сети;
- реконструкция Живарева переулка (участок № 3) с изменением красных линий улично-дорожной сети, отменой красных линий улично-дорожной сети 2-го Коптельского переулка в месте примыкания устанавливаемых красных линий Живарева переулка и изменение красных линий улично-дорожной сети Грохольского переулка на участке от Глухарёва переулка до 2-го Коптельского переулка;
- изменение красных линий улично-дорожной сети участка Гольяновского проезда вблизи примыкания к улице Госпитальный Вал;
- установление красных линий улично-дорожной сети Даева переулка на участке от проспекта Академика Саха-

рова до Уланского переулка, отмена красных линий улично-дорожной сети Уланского переулка и проспекта Академика Сахарова в местах примыкания устанавливаемых красных линий улично-дорожной сети;

- отмена красных линий улично-дорожной сети проектируемого проезда № 495 на участке от Баррикадной улицы до Садовой-Кудринской улицы, установление красных линий улично-дорожной сети Баррикадной улицы и Садовой-Кудринской улицы в местах примыкания отменяемых красных линий улично-дорожной сети;

- реконструкция участка 1-й улицы Шелепихи вблизи многоквартирного дома по адресу: Шелепихинское шоссе, дом 13, строение 4 (участок № 4) с изменением красных линий улично-дорожной сети;

- отмена красных линий улично-дорожной сети Покровского бульвара вблизи нежилых зданий по адресам: улица Покровка, дом 16 и улица Покровка, дом 18/18, строение 1, установление красных линий улично-дорожной сети в местах примыкания отменяемых красных линий улично-дорожной сети;

- отмена красных линий улично-дорожной сети проектируемого проезда № 6679 на участке от Шелепихинской набережной до Мукомольного проезда, установление красных линий улично-дорожной сети Шелепихинской набережной и Мукомольного проезда в местах примыкания отменяемых красных линий улично-дорожной сети;

- реконструкция участка 4-го Ростовского переулка (участок № 5) и участка 6-го Ростовского переулка (участок № 6) с изменением красных линий улично-дорожной сети;

- отмена красных линий улично-дорожной сети на участке от Большой Андроньевской улицы до улицы Рогожский Вал, установление красных линий улично-дорожной сети Большой Андроньевской улицы и улицы Рогожский Вал в местах примыкания отменяемых красных линий улично-дорожной сети;

- отмена красных линий улично-дорожной сети на участке от Средней Калитниковской улицы до Большой Калитниковской улицы, установление красных линий улично-дорожной сети Средней Калитниковской улицы и Большой Калитниковской улицы в местах примыкания отменяемых красных линий улично-дорожной сети;

- реконструкция Сосинской улицы на участке от Большого Симоновского переулка до Волгоградского проспекта (участок № 7) и на участке от улицы Мельникова до Большого Симоновского переулка (участок № 8) с установлением красных линий улично-дорожной сети, отменой красных линий улично-дорожной сети улицы Мельникова и Большого Симоновского переулка в местах примыкания устанавливаемых красных линий улично-дорожной сети;

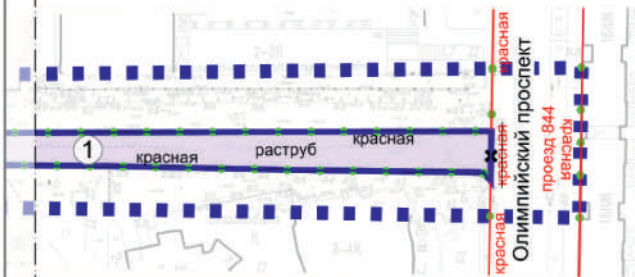
- реконструкция улично-дорожной сети на участке от улицы Ефремова до Кооперативной улицы (участок № 9) и участка Кооперативной улицы (участок № 10) с установлением красных линий улично-дорожной сети, отменой красных линий улично-дорожной сети улицы Ефремова и Кооперативной улицы в местах примыкания устанавливаемых красных линий улично-дорожной сети;

- реконструкция улично-дорожной сети на участке от Ленинского проспекта до нежилого здания по адресу: Ленинский проспект, дом 20, корпус 2 (участок № 11) с установлением красных линий улично-дорожной сети, отменой красных линий улично-дорожной сети Ленинского проспекта в месте примыкания устанавливаемых красных линий улично-дорожной сети.

На следующей стадии проектирования необходимо предусмотреть мероприятия, направленные на сохранность и эксплуатационную надежность существующих инженерных коммуникаций или вынос объектов инженерной инфраструктуры, попадающих в зону проведения работ, в том числе разработку специальных технических условий при необходимости.

Масштаб 1:2000
 Мещанский район города Москвы
 Лист 2 из 20

Лист 1
 Лист 2 Линия стыка



Мещанский район
 города Москвы



УСЛОВНЫЕ ОБОЗНАЧЕНИЯ

ГРАНИЦЫ:

- подготовка проекта планировки территории
- существующих и планируемых элементов планировочной структуры
- участков территории
- зон планируемого размещения линейных объектов

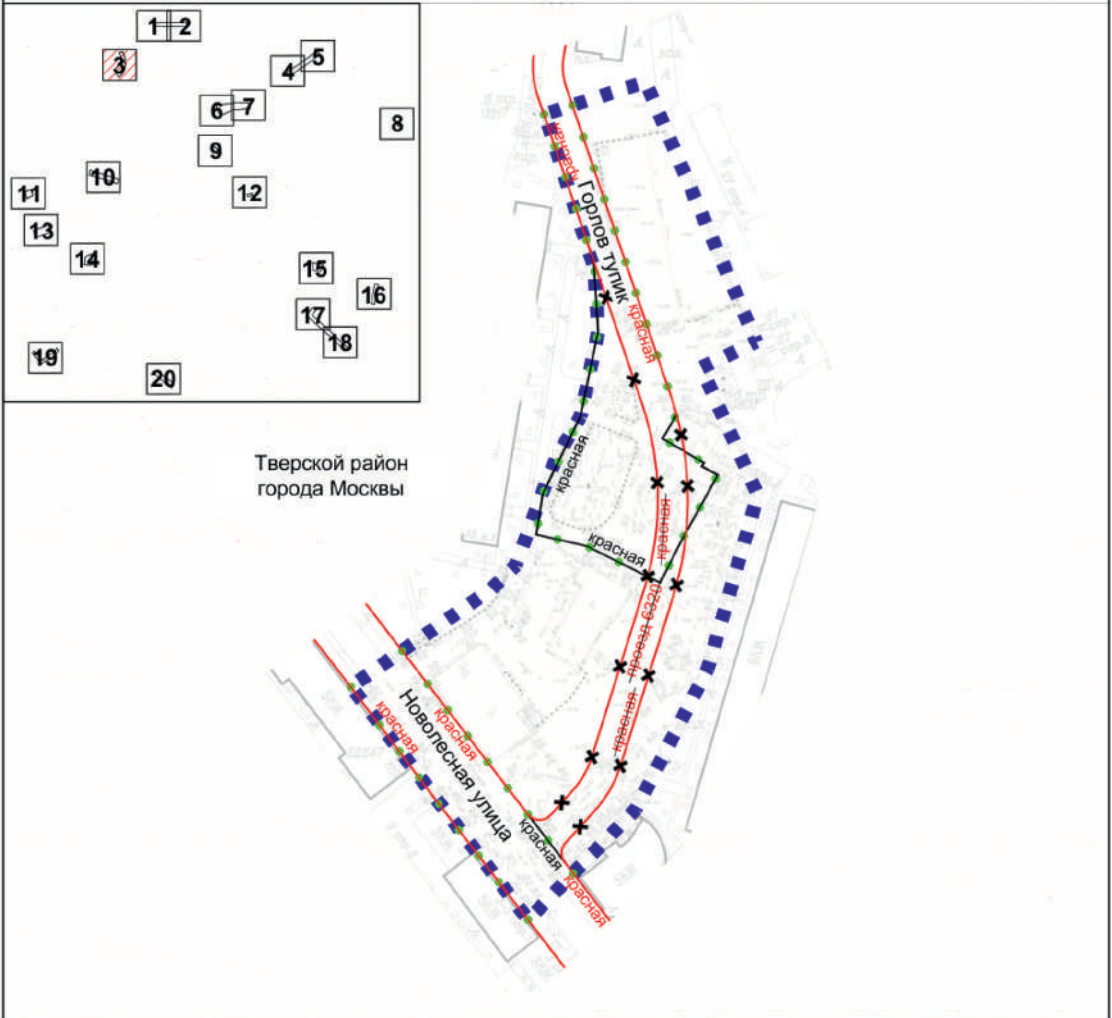
ЗОНЫ ПЛАНИРУЕМОГО РАЗМЕЩЕНИЯ:

- линейных объектов
- номер участка территории

ЛИНИИ ГРАДОСТРОИТЕЛЬНОГО РЕГУЛИРОВАНИЯ:

- СУЩЕСТВУЮЩИЕ:**
 - красная красные линии улично-дорожной сети
- ОТМЕНЯЕМЫЕ:**
 - красная красные линии улично-дорожной сети
- УСТАНОВЛИВАЕМЫЕ:**
 - красная красные линии улично-дорожной сети

Масштаб 1:2000
 Тверской район города Москвы
 Лист 3 из 20



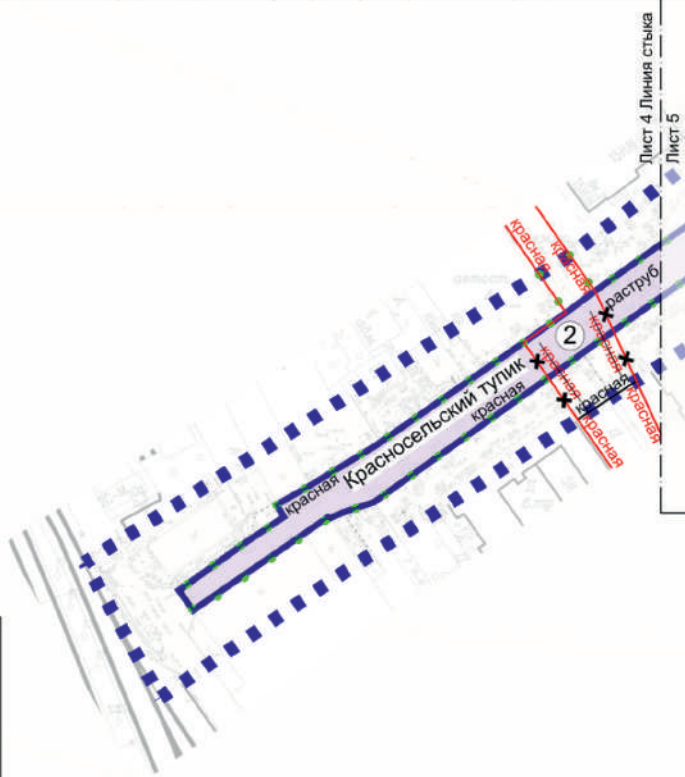
Тверской район
 города Москвы

УСЛОВНЫЕ ОБОЗНАЧЕНИЯ

- | | | | |
|-----------------|--|--|------------------------------------|
| ГРАНИЦЫ: | | ЛИНИИ ГРАДОСТРОИТЕЛЬНОГО РЕГУЛИРОВАНИЯ: | |
| ■ ■ ■ ■ ■ | подготовки проекта планировки территории | красная | красные линии улично-дорожной сети |
| ● ● ● ● ● | существующих и планируемых элементов планировочной структуры | красная | красные линии улично-дорожной сети |
| | | красная | красные линии улично-дорожной сети |

Масштаб 1:2000
 Красносельский район города Москвы
 Лист 4 из 20

Красносельский район
 города Москвы



УСЛОВНЫЕ ОБОЗНАЧЕНИЯ

ГРАНИЦЫ:

- ■ ■ ■ ■ подготовки проекта планировки территории
- ● ● ● ● существующих и планируемых элементов планировочной структуры
- участок территории
- зон планируемого размещения линейных объектов

ЗОНЫ ПЛАНИРУЕМОГО РАЗМЕЩЕНИЯ:

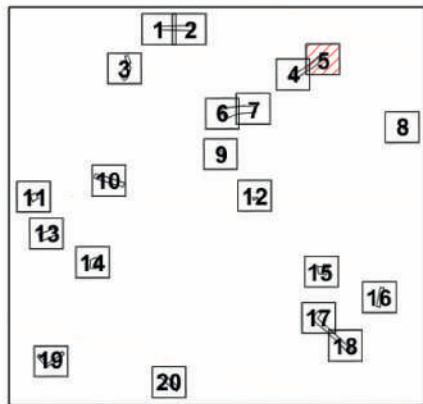
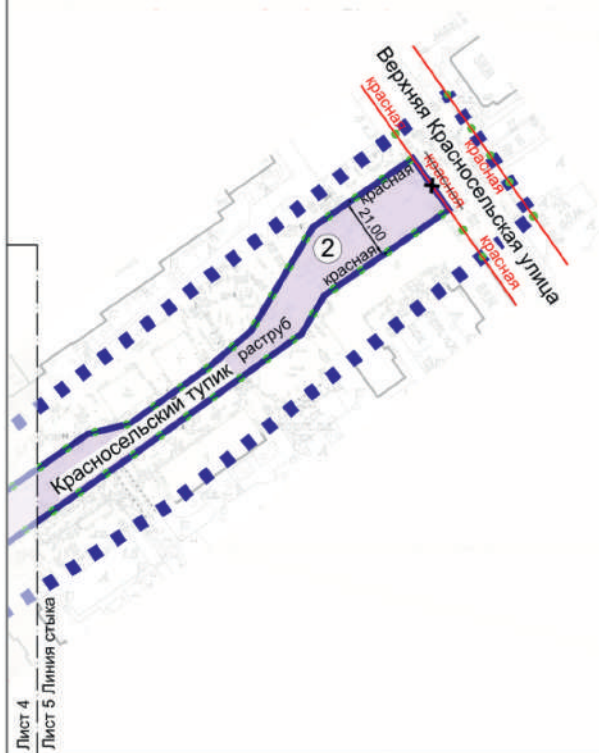
- линейных объектов
- ② номер участка территории

ЛИНИИ ГРАДОСТРОИТЕЛЬНОГО РЕГУЛИРОВАНИЯ:

- красная существующие красные линии улично-дорожной сети
- ~~красная~~ ОТМЕНЯЕМЫЕ: красные линии улично-дорожной сети
- красная УСТАНОВЛИВАЕМЫЕ: красные линии улично-дорожной сети

Масштаб 1:2000
 Красносельский район города Москвы
 Лист 5 из 20

Красносельский район
 города Москвы



УСЛОВНЫЕ ОБОЗНАЧЕНИЯ

ГРАНИЦЫ:

- подготовка проекта планировки территории
- существующих и планируемых элементов планировочной структуры
- участков территории
- зон планируемого размещения линейных объектов

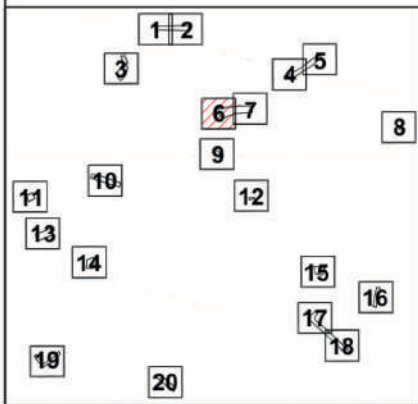
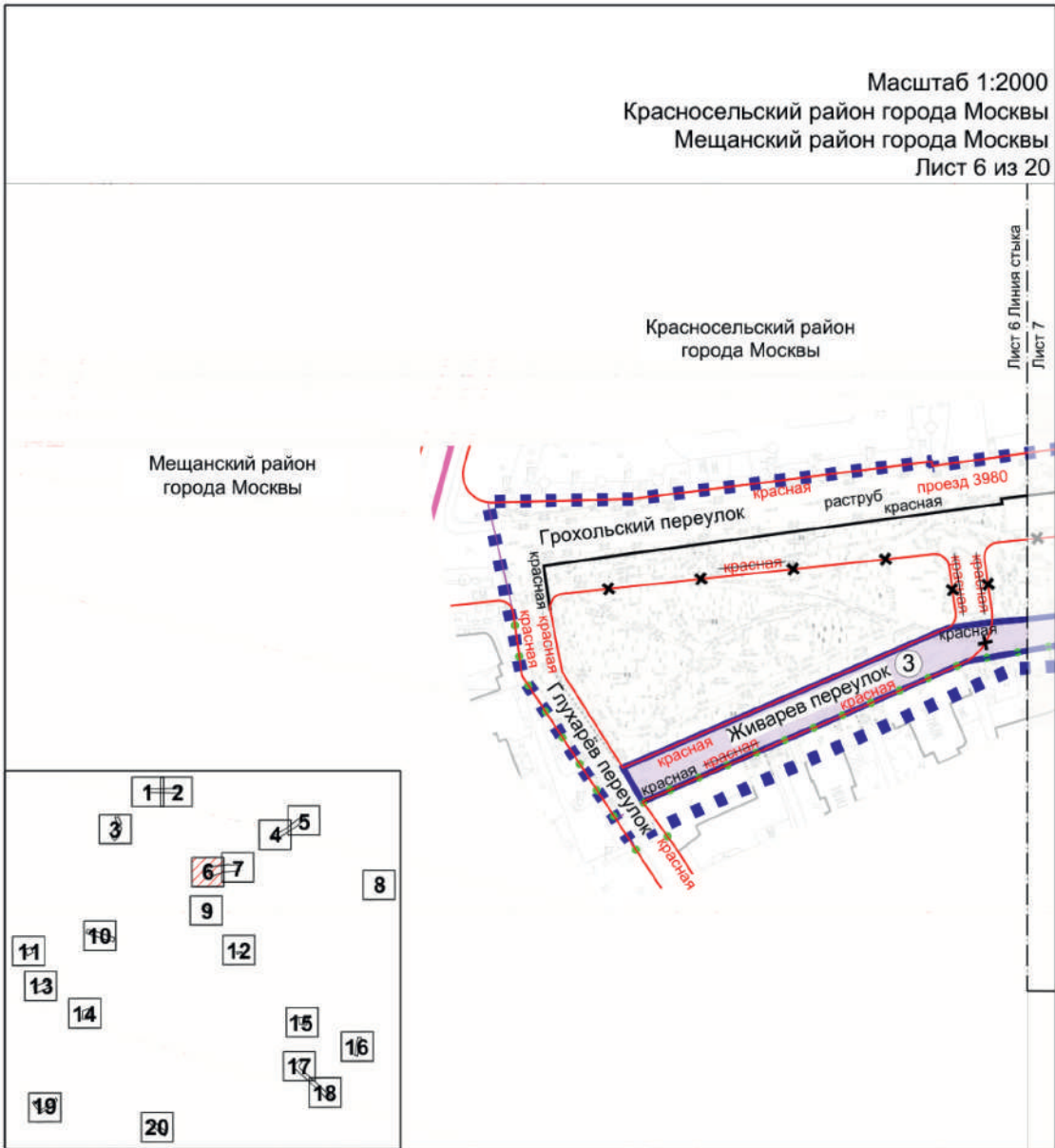
ЗОНЫ ПЛАНИРУЕМОГО РАЗМЕЩЕНИЯ:

- линейных объектов
- номер участка территории

ЛИНИИ ГРАДОСТРОИТЕЛЬНОГО РЕГУЛИРОВАНИЯ:

- СУЩЕСТВУЮЩИЕ:
 - красная красные линии улично-дорожной сети
- ОТМЕНЯЕМЫЕ:
 - красная красные линии улично-дорожной сети
- УСТАНОВЛИВАЕМЫЕ:
 - красная красные линии улично-дорожной сети

Масштаб 1:2000
 Красносельский район города Москвы
 Мещанский район города Москвы
 Лист 6 из 20



УСЛОВНЫЕ ОБОЗНАЧЕНИЯ

ГРАНИЦЫ:

- подготовки проекта планировки территории
- районов города Москвы
- существующих и планируемых элементов планировочной структуры
- участков территории
- зон планируемого размещения линейных объектов

ЗОНЫ ПЛАНИРУЕМОГО РАЗМЕЩЕНИЯ:

- линейных объектов.
- номер участка территории

ЛИНИИ ГРАДОСТРОИТЕЛЬНОГО РЕГУЛИРОВАНИЯ:

- СУЩЕСТВУЮЩИЕ:**
 - красная красные линии улично-дорожной сети
- ОТМЕНЯЕМЫЕ:**
 - красная красные линии улично-дорожной сети
- УСТАНОВЛИВАЕМЫЕ:**
 - красная красные линии улично-дорожной сети

Масштаб 1:2000
 Красносельский район города Москвы
 Лист 9 из 20

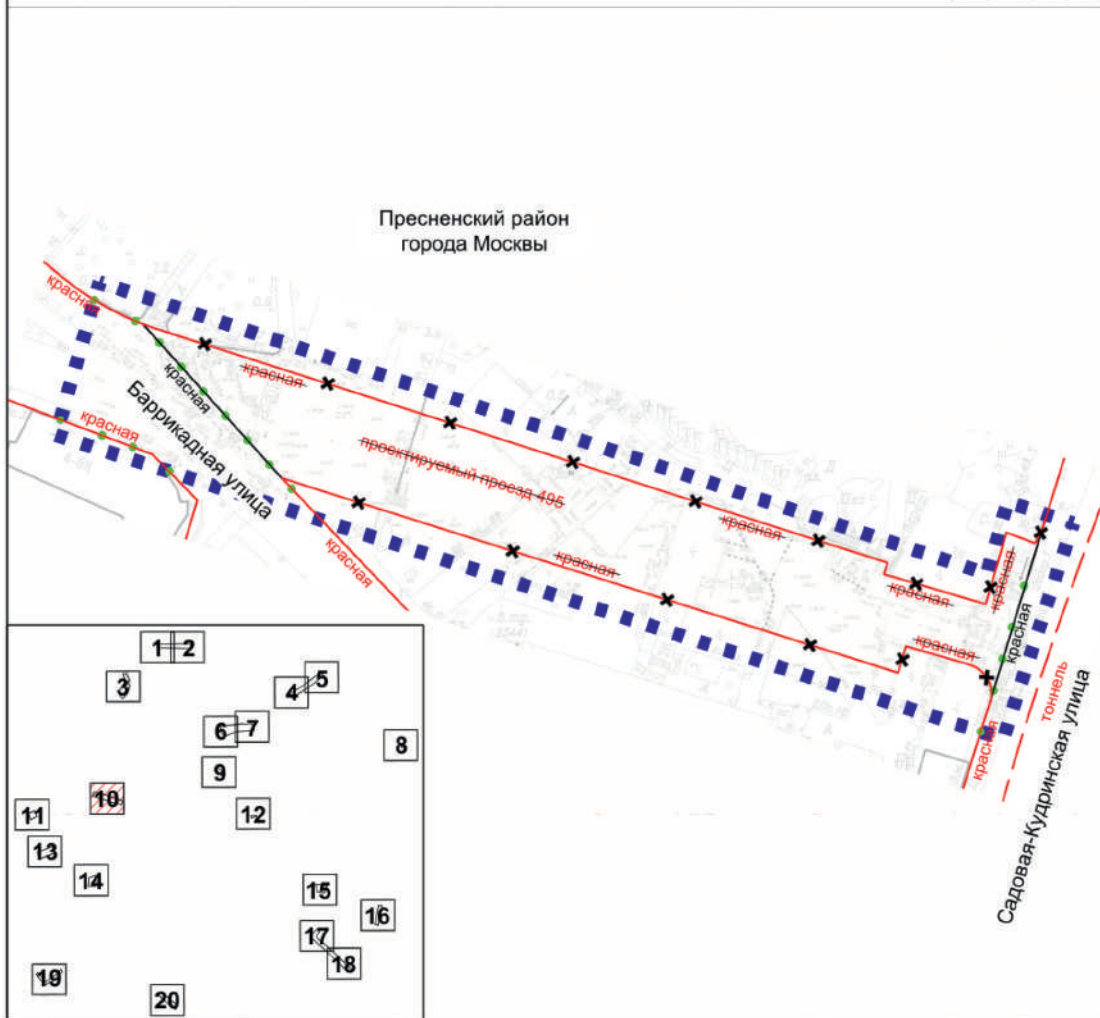


УСЛОВНЫЕ ОБОЗНАЧЕНИЯ

ГРАНИЦЫ:
 ■ ■ ■ ■ ■ границы подготовки проекта планировки территории
 ● ● ● ● ● границы существующих и планируемых элементов планировочной структуры



ЛИНИИ ГРАДОСТРОИТЕЛЬНОГО РЕГУЛИРОВАНИЯ:
СУЩЕСТВУЮЩИЕ:
 — красная — красные линии улично-дорожной сети
ОТМЕНЯЕМЫЕ:
 — X — X — X красная — красные линии улично-дорожной сети
УСТАНОВЛИВАЕМЫЕ:
 — красная — красные линии улично-дорожной сети

Масштаб 1:2000
Пресненский район города Москвы
Лист 10 из 20







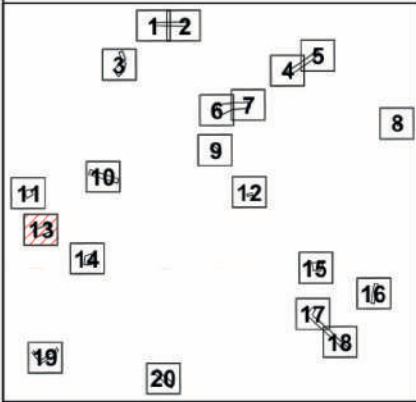
УСЛОВНЫЕ ОБОЗНАЧЕНИЯ

ГРАНИЦЫ:

-  подготовка проекта планировки территории
-  существующих и планируемых элементов планировочной структуры

ЛИНИИ ГРАДОСТРОИТЕЛЬНОГО РЕГУЛИРОВАНИЯ:

- СУЩЕСТВУЮЩИЕ:**
 -  красная красные линии улично-дорожной сети
 -  зона сооружений транспорта границы зон транспортных сооружений
- ОТМЕНЯЕМЫЕ:**
 -  красная красные линии улично-дорожной сети
- УСТАНОВЛИВАЕМЫЕ:**
 -  красная красные линии улично-дорожной сети



Пресненский район
 города Москвы



УСЛОВНЫЕ ОБОЗНАЧЕНИЯ

ГРАНИЦЫ:

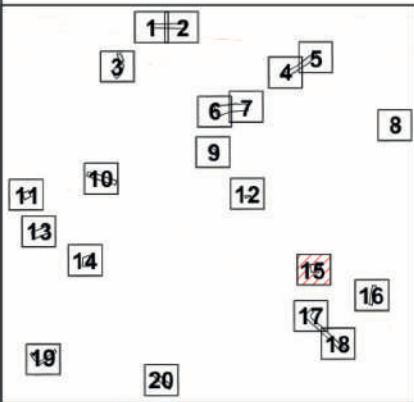
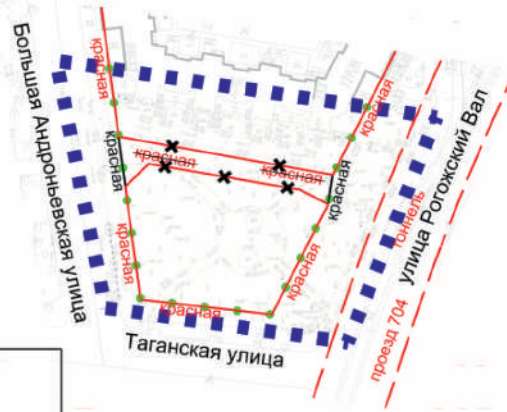
- ■ ■ ■ ■ границы подготовки проекта планировки территории
- ● ● ● ● границы существующих и планируемых элементов планировочной структуры

ЛИНИИ ГРАДОСТРОИТЕЛЬНОГО РЕГУЛИРОВАНИЯ:

- СУЩЕСТВУЮЩИЕ:**
- красная — красные линии улично-дорожной сети
 - - - линия застройки - - - границы линий застройки
 - - - техническая зона - - - границы технических зон инженерных коммуникаций и сооружений
- ОТМЕНЯЕМЫЕ:**
- x- красная -x- красные линии улично-дорожной сети
- УСТАНОВЛИВАЕМЫЕ:**
- красная — красные линии улично-дорожной сети

Масштаб 1:2000
 Таганский район города Москвы
 Лист 15 из 20

Таганский район
 города Москвы



УСЛОВНЫЕ ОБОЗНАЧЕНИЯ

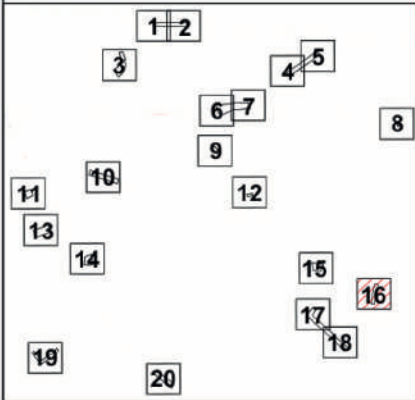
- ГРАНИЦЫ:**
- ■ ■ ■ ■ границы подготовки проекта планировки территории
 - ● ● ● ● границы существующих и планируемых элементов планировочной структуры

- ЛИНИИ ГРАДОСТРОИТЕЛЬНОГО РЕГУЛИРОВАНИЯ:**
- СУЩЕСТВУЮЩИЕ:**
- красная — красные линии улично-дорожной сети
 - зона сооружений транспорта — границы зон транспортных сооружений

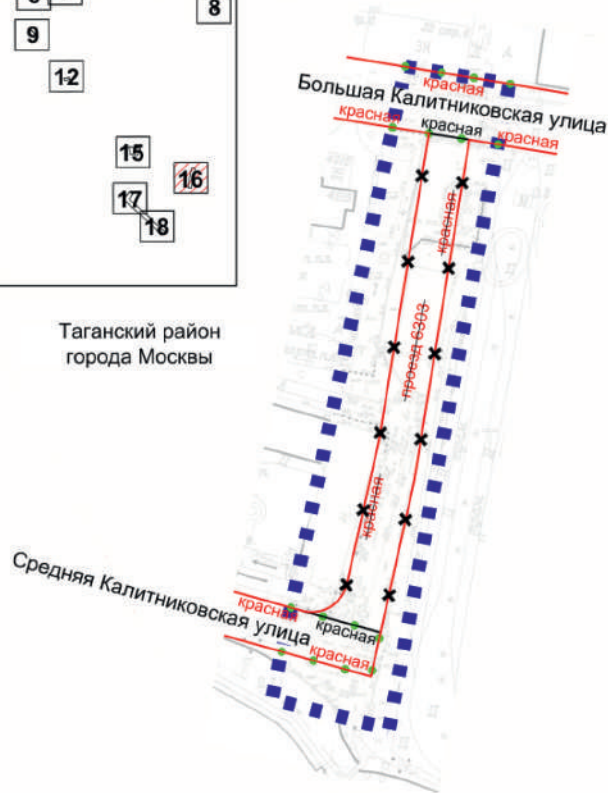
- ОТМЕНЯЕМЫЕ:**
- X — X — красные линии улично-дорожной сети

- УСТАНОВЛИВАЕМЫЕ:**
- красная — красные линии улично-дорожной сети

Масштаб 1:2000
 Таганский район города Москвы
 Лист 16 из 20





Таганский район
 города Москвы






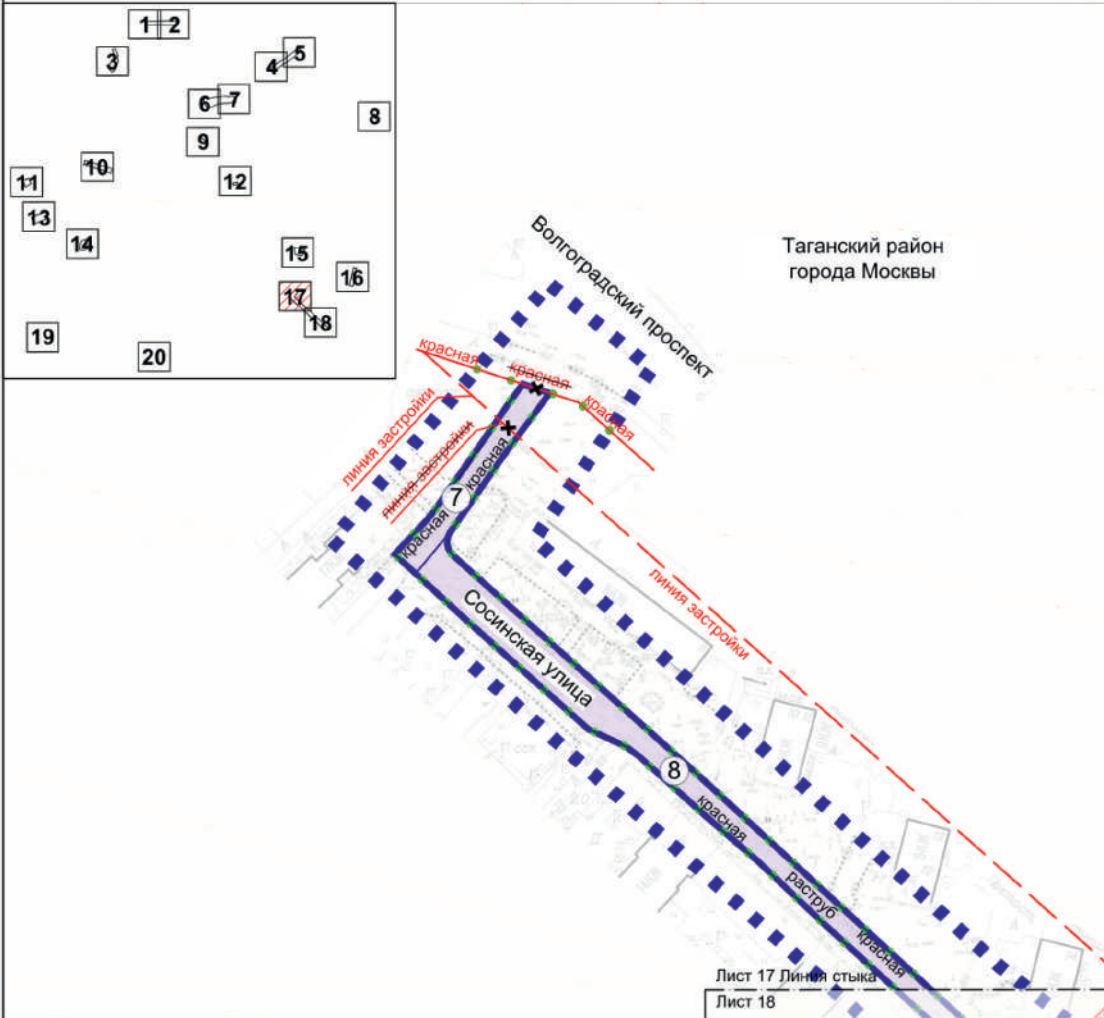
УСЛОВНЫЕ ОБОЗНАЧЕНИЯ

ГРАНИЦЫ:

-  подготовка проекта планировки территории
-  существующих и планируемых элементов планировочной структуры

ЛИНИИ ГРАДОСТРОИТЕЛЬНОГО РЕГУЛИРОВАНИЯ:

- СУЩЕСТВУЮЩИЕ:**
 -  красная красные линии улично-дорожной сети
- ОТМЕНЯЕМЫЕ:**
 -  ~~красная~~ красные линии улично-дорожной сети
- УСТАНОВЛИВАЕМЫЕ:**
 -  красная красные линии улично-дорожной сети

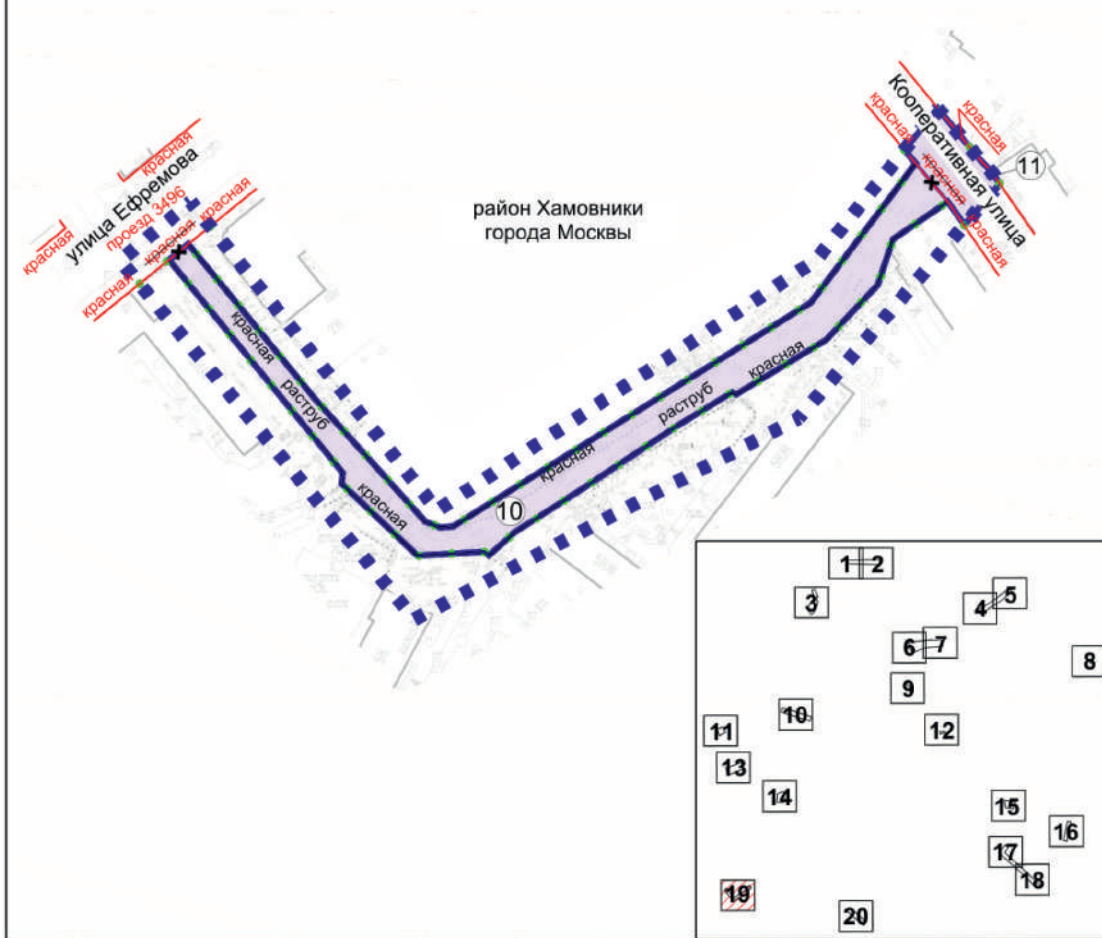


УСЛОВНЫЕ ОБОЗНАЧЕНИЯ

- | | | | |
|--------------------------------------|--|--|---|
| ГРАНИЦЫ: | | ЛИНИИ ГРАДОСТРОИТЕЛЬНОГО РЕГУЛИРОВАНИЯ: | |
| | подготовки проекта планировки территории | СУЩЕСТВУЮЩИЕ: | |
| | существующих и планируемых элементов планировочной структуры | | красная линия улично-дорожной сети |
| | участков территории | | линия застройки границы линий застройки |
| | зон планируемого размещения линейных объектов | УСТАНОВЛИВАЕМЫЕ: | |
| ЗОНЫ ПЛАНИРУЕМОГО РАЗМЕЩЕНИЯ: | | | красная линия улично-дорожной сети |
| | линейных объектов | | |
| | номер участка территории | | |

Лист 17 Линия стыка
 Лист 18

Масштаб 1:2000
район Хамовники города Москвы
Лист 19 из 20



УСЛОВНЫЕ ОБОЗНАЧЕНИЯ

ГРАНИЦЫ:

- ■ ■ ■ ■ подготовки проекта планировки территории
- ● ● ● ● существующих и планируемых элементов планировочной структуры
- — — — — участков территории
- — — — — зон планируемого размещения линейных объектов

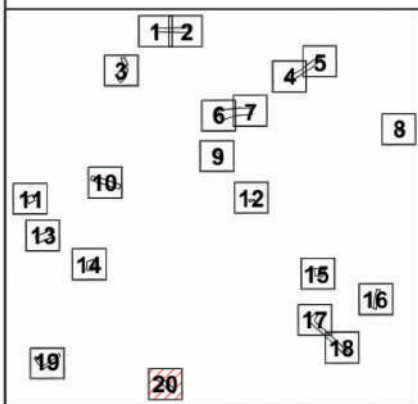
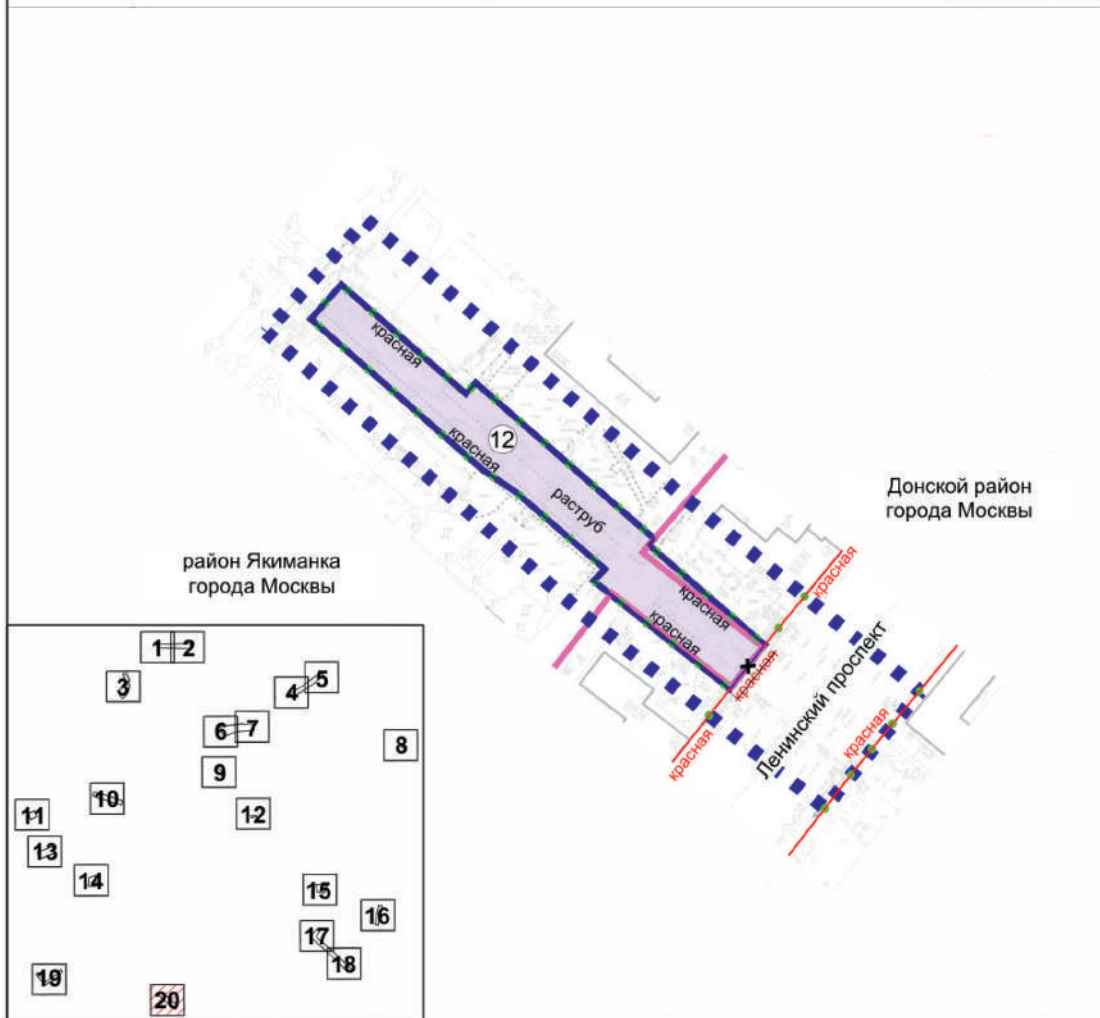
ЗОНЫ ПЛАНИРУЕМОГО РАЗМЕЩЕНИЯ:

- линейных объектов
- 10 номер участка территории

ЛИНИИ ГРАДОСТРОИТЕЛЬНОГО РЕГУЛИРОВАНИЯ:

- СУЩЕСТВУЮЩИЕ:**
- красная красные линии улично-дорожной сети
- ОТМЕНЯЕМЫЕ:**
- × красная × красные линии улично-дорожной сети
- УСТАНОВЛИВАЕМЫЕ:**
- красная красные линии улично-дорожной сети

Масштаб 1:2000
район Якиманка города Москвы
Донской район города Москвы
Лист 20 из 20



УСЛОВНЫЕ ОБОЗНАЧЕНИЯ

ГРАНИЦЫ:

- подготовки проекта планировки территории
- районов города Москвы
- существующих и планируемых элементов планировочной структуры
- участков территории
- зон планируемого размещения линейных объектов

ЗОНЫ ПЛАНИРУЕМОГО РАЗМЕЩЕНИЯ:

- линейных объектов.
- номер участка территории

ЛИНИИ ГРАДОСТРОИТЕЛЬНОГО РЕГУЛИРОВАНИЯ:

СУЩЕСТВУЮЩИЕ:

- красная
- красные линии улично-дорожной сети

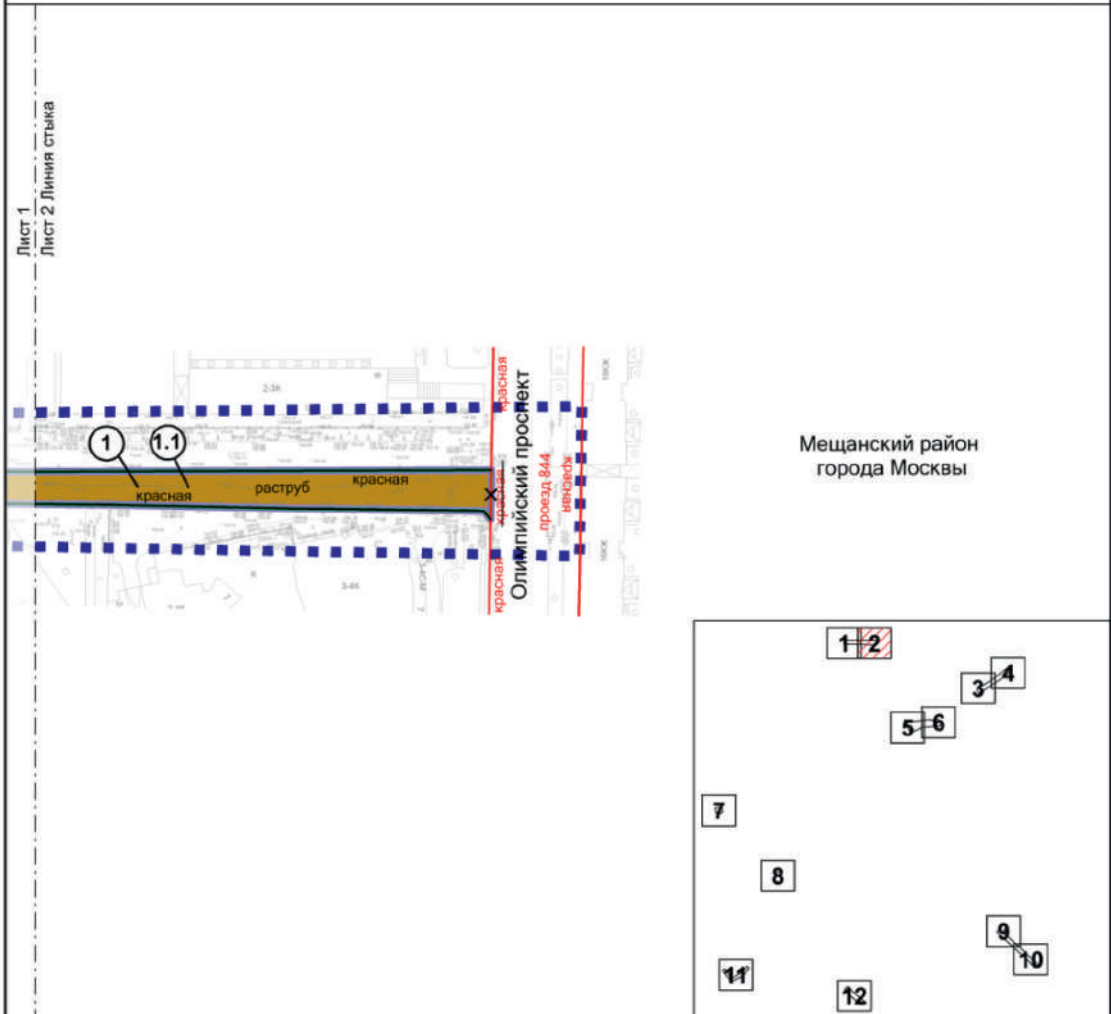
ОТМЕНЯЕМЫЕ:

- красная
- красные линии улично-дорожной сети

УСТАНОВЛИВАЕМЫЕ:

- красная
- красные линии улично-дорожной сети

Масштаб 1:2000
 Мещанский район города Москвы
 Лист 2 из 12



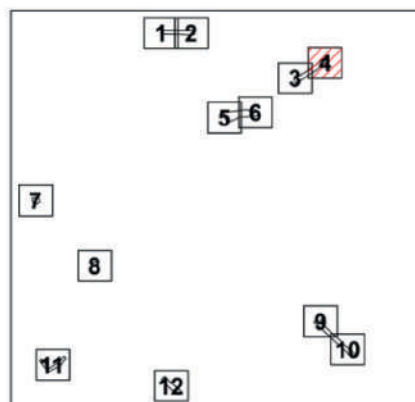
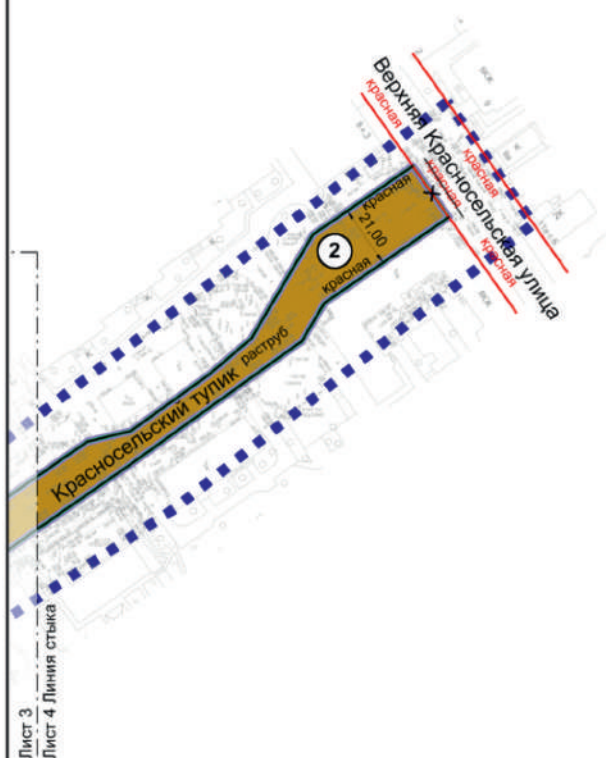
УСЛОВНЫЕ ОБОЗНАЧЕНИЯ

- ГРАНИЦЫ:**
- ■ ■ ■ ■ подготовка проекта планировки территории
 - — — — — подготовка проекта межевания территории
 - — — — — земельных участков
- ТЕРРИТОРИИ ЗЕМЕЛЬНЫХ УЧАСТКОВ И ЧАСТЕЙ ЗЕМЕЛЬНЫХ УЧАСТКОВ:**
- общего пользования
 - ① номер земельного участка

- ЛИНИИ ГРАДОСТРОИТЕЛЬНОГО РЕГУЛИРОВАНИЯ:**
- СУЩЕСТВУЮЩИЕ:**
- красная красные линии улично-дорожной сети
- ОТМЕНЯЕМЫЕ:**
- X красная X красные линии улично-дорожной сети
- УСТАНОВЛИВАЕМЫЕ:**
- красная красные линии улично-дорожной сети

Масштаб 1:2000
Красносельский район города Москвы
Лист 4 из 12

Красносельский район
города Москвы



УСЛОВНЫЕ ОБОЗНАЧЕНИЯ:

ГРАНИЦЫ:

- ■ ■ ■ ■ подготовка проекта планировки территории
- — — — — подготовка проекта межевания территории
- — — — — земельных участков

ТЕРРИТОРИИ ЗЕМЕЛЬНЫХ УЧАСТКОВ И ЧАСТЕЙ ЗЕМЕЛЬНЫХ УЧАСТКОВ:

- общего пользования
- ② номер земельного участка

ЛИНИИ ГРАДОСТРОИТЕЛЬНОГО РЕГУЛИРОВАНИЯ:

СУЩЕСТВУЮЩИЕ:

- красная красные линии улично-дорожной сети

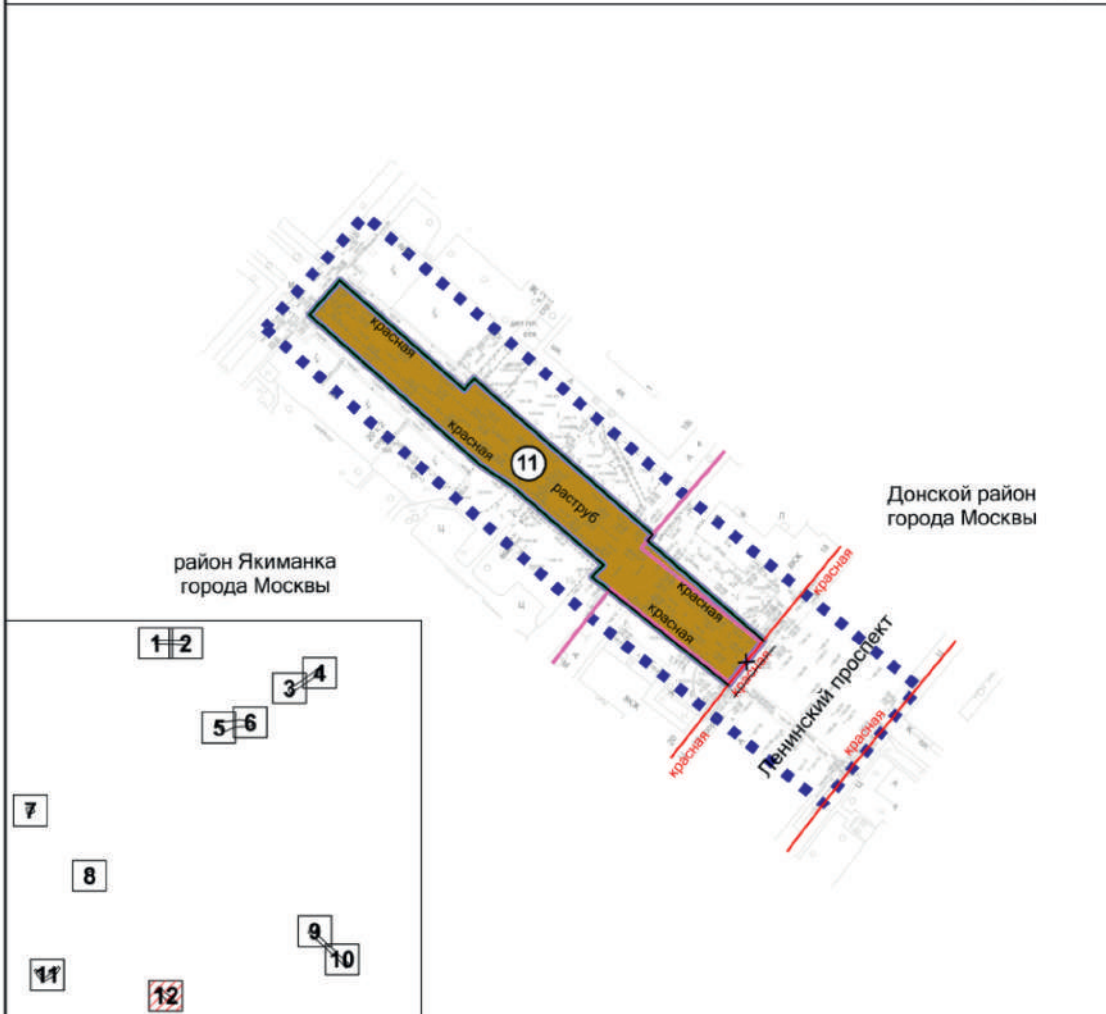
ОТМЕНЯЕМЫЕ:

- X красная красные линии улично-дорожной сети

УСТАНОВЛИВАЕМЫЕ:

- красная красные линии улично-дорожной сети

Масштаб 1:2000
 район Якиманка города Москвы
 Донской район города Москвы
 Лист 12 из 12



УСЛОВНЫЕ ОБОЗНАЧЕНИЯ:

- ГРАНИЦЫ:**
- ■ ■ ■ ■ подготовка проекта планировки территории
 - — — — — подготовка проекта межевания территории
 - — — — — районов города Москвы
 - — — — — земельных участков
- ТЕРРИТОРИИ ЗЕМЕЛЬНЫХ УЧАСТКОВ И ЧАСТЕЙ ЗЕМЕЛЬНЫХ УЧАСТКОВ:**
- общего пользования
 - ①① номер земельного участка

- ЛИНИИ ГРАДОСТРОИТЕЛЬНОГО РЕГУЛИРОВАНИЯ:**
- СУЩЕСТВУЮЩИЕ:**
- красная красные линии улично-дорожной сети
- ОТМЕНЯЕМЫЕ:**
- X—X—X красные линии улично-дорожной сети
- УСТАНОВЛИВАЕМЫЕ:**
- красная красные линии улично-дорожной сети

3.2. Пояснительная записка

Территория в границах подготовки проекта межевания территории состоит из следующих участков:

- участок от улицы Советской Армии до Олимпийского проспекта, расположенный в Мещанском районе города Москвы;

- участок Красносельского тупика от Верхней Красносельской улицы до нежилого здания по адресу: Краснопрудная улица, дом 9А, расположенный в Красносельском районе города Москвы;

- участок Грохольского переулка от Глухарёва переулка до 2-го Коптельского переулка и Живарев переулок, расположенные в Красносельском районе города Москвы;

- участок 1-й улицы Шелепихи вблизи многоквартирного дома по адресу: Шелепихинское шоссе, дом 13, строение 4, расположенный в Пресненском районе города Москвы;

- участок от 4-го Ростовского переулка до 6-го Ростовского переулка, расположенный в районе Хамовники города Москвы;

- участок Сосинской улицы от улицы Мельникова до Волгоградского проспекта, расположенный в Таганском районе города Москвы;

- участок от улицы Ефремова до Кооперативной улицы, расположенный в районе Хамовники города Москвы;

- участок от Ленинского проспекта до нежилого здания по адресу: Ленинский проспект, дом 20, корпус 2, расположенный в районе Якиманка города Москвы и Донском районе города Москвы.

Проектом межевания территории предусматривается образование 11 земельных участков территорий общего пользования.

Характеристика земельных участков территории представлена в таблице «Характеристика земельных участков территории» и на чертеже «План межевания территории» настоящего приложения.

Для реализации планировочных решений, предусмотренных проектом планировки территории, потребуется осуществить изъятие земельных участков в установленном законом порядке в соответствии с чертежом «План межевания территории».

3.3. Характеристика земельных участков территории
к чертежу «План межевания территории»

Назначение территории	№ земельного участка на чертеже	Адресные ориентиры (при наличии)	Площадь земельного участка, га		Площадь публичного сервитута, га	Площадь частей образуемых земельных участков, в отношении которых предполагается изъятие в установленном порядке для государственных и муниципальных нужд, га	Примечание
			0,390	0,371			
Территория общего пользования	1	-	2	4	5	6	7
			1.1	0,371	-	-	-
	1.2	0,019	-	0,019	-	-	
	2	город Москва, Красносельский тулик	0,517	-	-	-	-
	3	город Москва, Живарев переулок	0,377	-	-	-	Часть земельных участков с кадастровыми номерами 77:01:0003042:125, 77:01:0003042:128
4	город Москва, 1-я улица Шеленихи	0,080	-	-	-	Часть земельных участков с кадастровыми номерами 77:01:0004045:20, 77:01:0004045:48	
5	город Москва, 4-й Ростовский переулок	0,071	-	-	-	Часть земельного участка с кадастровым номером 77:01:0005004:130	

1	2	3	4	5	6	7	
Территория общего пользования	6	город Москва, 6-й Ростовский переулок	0,110	-	-	Часть земельного участка с кадастровым номером 77:01:0005004:129	
	7	город Москва, Сосинская улица	0,324	-	-	Часть земельного участка с кадастровым номером 77:01:0006041:48	
	8	город Москва, Сосинская улица	0,441	-	-	Часть земельных участков с кадастровыми номераами 77:01:0006041:47, 77:01:0006041:49	
	9	9.1	-	0,378	-	0,002 (полностью земельный участок 77:01:0005011:16)	-
		9.2				0,069 (часть земельного участка 77:01:0005011:1000)	-
		9.3				0,026 (часть земельного участка 77:01:0005011:1000)	-
	10	город Москва, Кооперативная улица	0,057	-	-	-	
	11	-	0,344	-	-	-	
	Итого: территории общего пользования			3,089	-	0,116	-
	Всего:			3,089	-	0,116	-

Об утверждении проекта планировки территории, расположенной в районах Теплый Стан, Коньково, Черемушки, Академическом районе города Москвы

Постановление Правительства Москвы от 28 августа 2024 года № 1978-ПП

В соответствии с Градостроительным кодексом Российской Федерации, Законом города Москвы от 25 июня 2008 г. № 28 «Градостроительный кодекс города Москвы», постановлением Правительства Москвы от 3 апреля 2024 г. № 706-ПП «Об утверждении Положения об особенностях состава, порядка подготовки и согласования проектов планировки территории в целях установления, изменения и отмены красных линий» **Правительство Москвы постановляет:**

1. Утвердить проект планировки территории, расположенной в районах Теплый Стан, Коньково, Черемушки, Академическом районе города Москвы (приложение).

2. Контроль за выполнением настоящего постановления возложить на заместителя Мэра Москвы в Правительстве Москвы по вопросам градостроительной политики и строительства Ефимова В.В.

Мэр Москвы **С.С.Собянин**

Приложение

к постановлению Правительства Москвы от 28 августа 2024 г. № 1978-ПП

Проект планировки территории, расположенной в районах Теплый Стан, Коньково, Черемушки, Академическом районе города Москвы

1. Положение о планировке территории

Пояснительная записка

Территория в границах подготовки проекта планировки территории площадью 49,04 га состоит из следующих участков:

- участок улицы Винокурова от улицы Гримау до Большой Черёмушкинской улицы, расположенный в Академическом районе города Москвы;
- участок Хлебобулочного проезда вблизи нежилого здания по адресу: улица Намёткина, дом 10А, строение 2, расположенный в районе Черемушки города Москвы;
- участок улицы Обручева вблизи нежилого здания по адресу: улица Обручева, дом 30/1, строение 2, расположенный в районе Коньково города Москвы;
- участок от улицы Обручева до улицы Бутлерова и от нежилого здания по адресу: улица Обручева, дом 36, корпус 1 до улицы Введенского, расположенный в районе Коньково города Москвы;
- участок улицы Обручева вблизи пересечения с улицей Введенского, расположенный в районе Коньково города Москвы;
- участок от улицы Бутлерова до улицы Миклухо-Маклая, расположенный в районе Коньково города Москвы;
- улица Генерала Антонова, расположенная в районе Коньково города Москвы;
- улица Академика Арцимовича, расположенная в районе Коньково города Москвы;
- участок от нежилого здания по адресу: Профсоюзная улица, дом 126, корпус 1 до проектируемого проезда 3542 А, расположенный в районе Теплый Стан города Москвы.

В границах подготовки проекта планировки территории расположены: жилые, жилищно-коммунальные, коммунальные, общественные, складские, торгово-бытовые, административно-деловые здания и сооружения, объекты транспортной инфраструктуры, улично-дорожная сеть города Москвы.

Проектом планировки территории предусматриваются мероприятия по реконструкции объектов улично-дорожной сети (№ участка территории на чертеже «План красных линий и зоны планируемого размещения линейных объектов»), а также отмена, установление и изменение красных линий улично-дорожной сети, в том числе:

- установление красных линий улично-дорожной сети улицы Винокурова и отмена красных линий улично-дорожной сети улицы Гримау, Новочерёмушкинской улицы и Большой Черёмушкинской улицы в местах примыкания устанавливаемых красных линий улично-дорожной сети улицы Винокурова;
- изменение красных линий улично-дорожной сети Хлебобулочного проезда вблизи нежилого здания по адресу: улица Намёткина, дом 10А, строение 2;
- изменение красных линий улично-дорожной сети улицы Обручева вблизи нежилого здания по адресу: улица Обручева, дом 30/1, строение 2;
- реконструкция участка улично-дорожной сети от улицы Обручева до улицы Бутлерова и от нежилого здания по адресу: улица Обручева, дом 36, корпус 1 до улицы Введенского (участок № 1) с установлением красных линий улично-дорожной сети, отменой красных линий улично-дорожной сети улицы Обручева, улицы Бутлерова и улицы Введенского в местах примыкания устанавливаемых красных линий улично-дорожной сети;

– реконструкция участка улицы Обручева вблизи пересечения с улицей Введенского (участок № 2) с изменением красных линий улично-дорожной сети;

– реконструкция участка улично-дорожной сети от улицы Бутлерова до улицы Миклухо-Маклая (участок № 3) с установлением красных линий улично-дорожной сети, отменой красных линий улично-дорожной сети улицы Бутлерова, Профсоюзной улицы и улицы Миклухо-Маклая в местах примыкания устанавливаемых красных линий улично-дорожной сети;

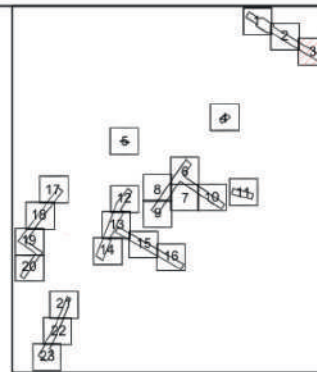
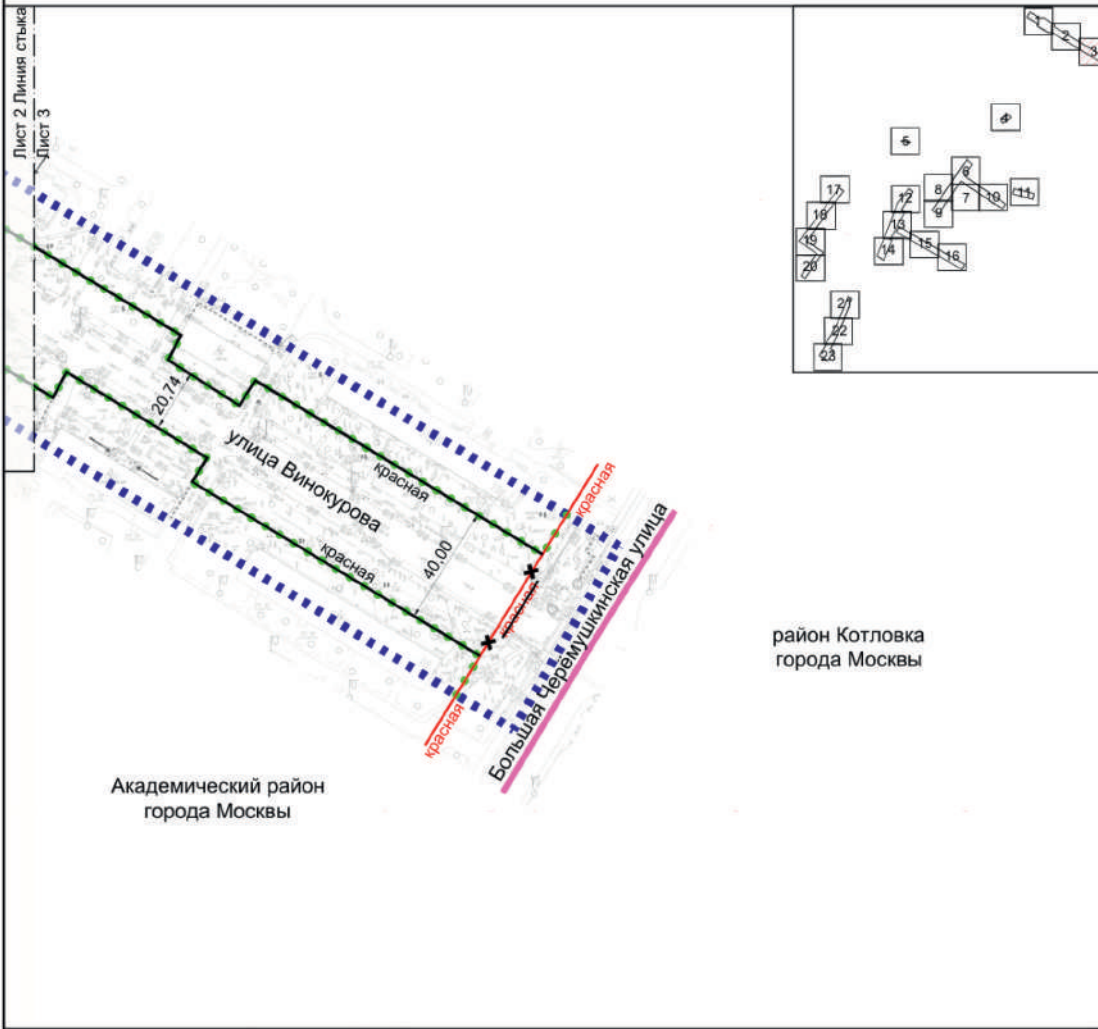
– установление красных линий улично-дорожной сети улицы Генерала Антонова и отмена красных линий улично-дорожной сети Профсоюзной улицы и улицы Введенского в местах примыкания устанавливаемых красных линий улично-дорожной сети улицы Генерала Антонова;

– реконструкция улицы Академика Арцимовича на участке от улицы Миклухо-Маклая до улицы Островитянова (участок № 4) с установлением красных линий улично-дорожной сети, отменой красных линий улично-дорожной сети улицы Миклухо-Маклая и улицы Островитянова в местах примыкания устанавливаемых красных линий улично-дорожной сети улицы Академика Арцимовича;

– реконструкция участка улично-дорожной сети от нежилого здания по адресу: Профсоюзная улица, дом 126, корпус 1 до проектируемого проезда 3542 А (участок № 5) с установлением красных линий улично-дорожной сети, отменой красных линий улично-дорожной сети проектируемого проезда № 3542 А в месте примыкания устанавливаемых красных линий улично-дорожной сети.




На следующей стадии проектирования необходимо предусмотреть мероприятия, направленные на сохранность и эксплуатационную надежность существующих инженерных коммуникаций или вынос объектов инженерной инфраструктуры, попадающих в зону проведения работ, в том числе разработку специальных технических условий при необходимости.

Масштаб 1:2000
 Академический район города Москвы
 район Котловка города Москвы
 Лист 3 из 23






УСЛОВНЫЕ ОБОЗНАЧЕНИЯ

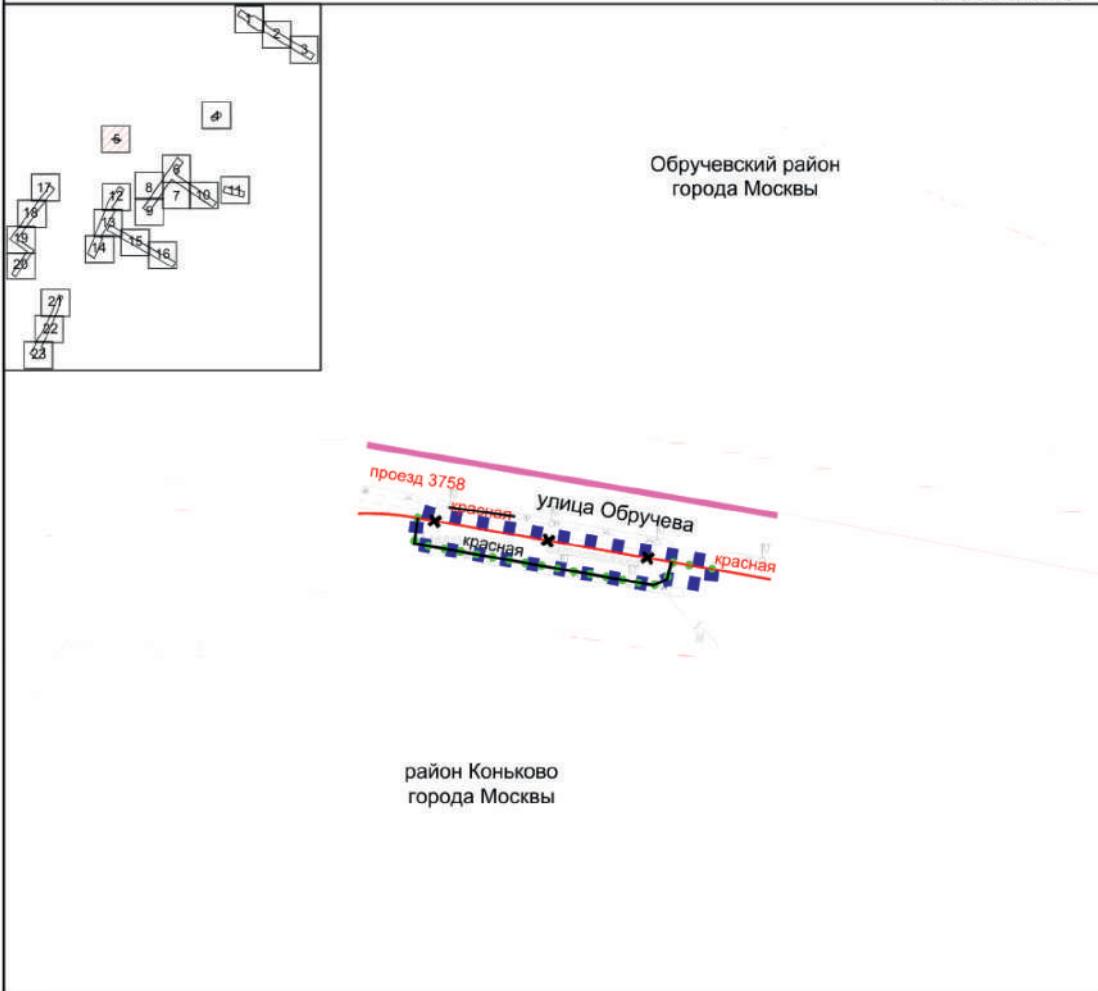
ГРАНИЦЫ:

-  подготовка проекта планировки территории
-  районов города Москвы
-  существующих и планируемых элементов планировочной структуры

ЛИНИИ ГРАДОСТРОИТЕЛЬНОГО РЕГУЛИРОВАНИЯ:




- СУЩЕСТВУЮЩИЕ:
 -  красная красные линии улично-дорожной сети
- ОТМЕНЯЕМЫЕ:
 -  красная красные линии улично-дорожной сети
- УСТАНОВЛИВАЕМЫЕ:
 -  красная красные линии улично-дорожной сети

Масштаб 1:2000
 Обручевский район города Москвы
 район Коньково города Москвы
 Лист 5 из 23






УСЛОВНЫЕ ОБОЗНАЧЕНИЯ

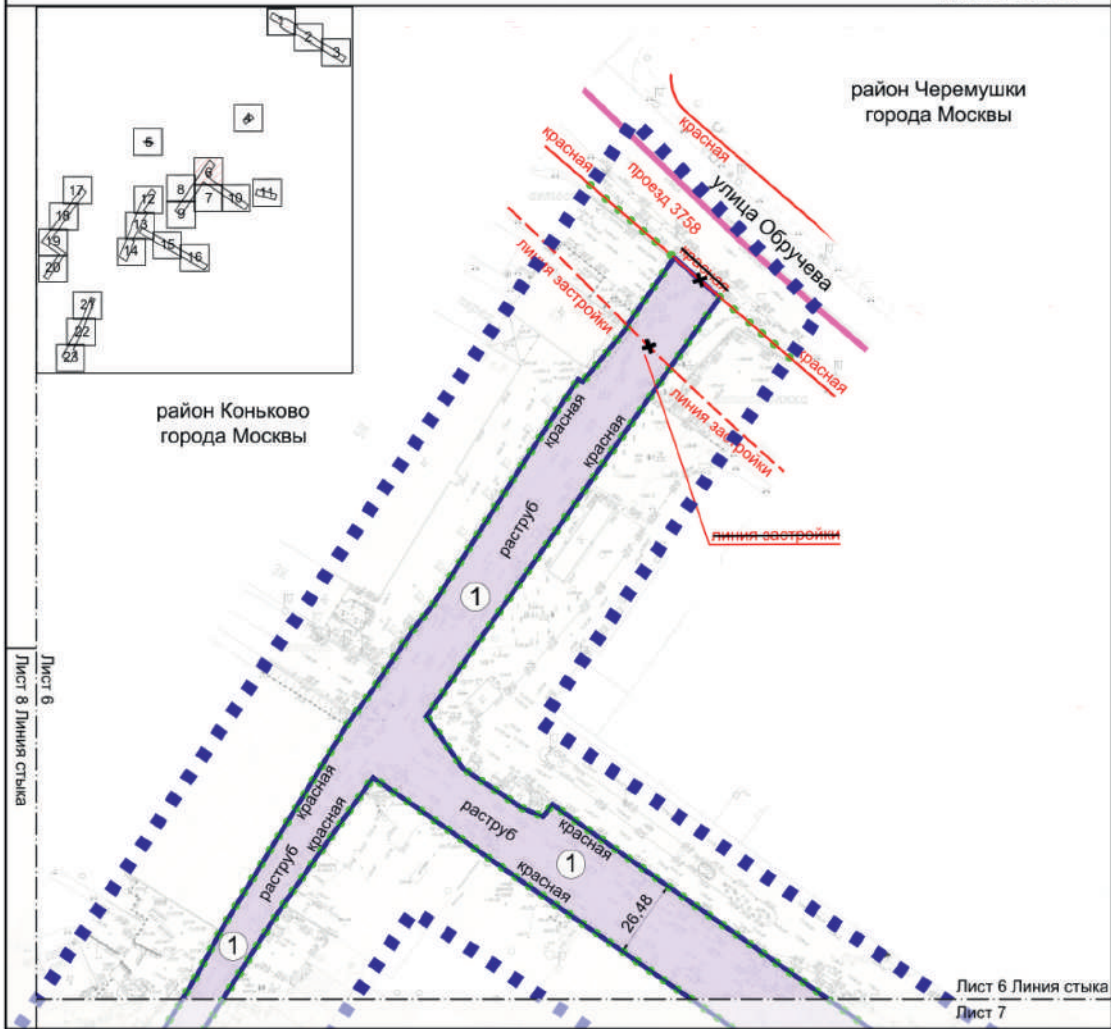
ГРАНИЦЫ:

-  подготовка проекта планировки территории
-  районов города Москвы
-  существующих и планируемых элементов планировочной структуры

ЛИНИИ ГРАДОСТРОИТЕЛЬНОГО РЕГУЛИРОВАНИЯ:

- СУЩЕСТВУЮЩИЕ:
 -  красная красные линии улично-дорожной сети
- ОТМЕНЯЕМЫЕ:
 -  красная красные линии улично-дорожной сети
- УСТАНОВЛИВАЕМЫЕ:
 -  красная красные линии улично-дорожной сети

Масштаб 1:2000
 район Коньково города Москвы
 район Черемушки города Москвы
 Лист 6 из 23



УСЛОВНЫЕ ОБОЗНАЧЕНИЯ

ГРАНИЦЫ:

- подготовка проекта планировки территории
- районов города Москвы
- существующих и планируемых элементов планировочной структуры
- участков территории
- зон планируемого размещения линейных объектов

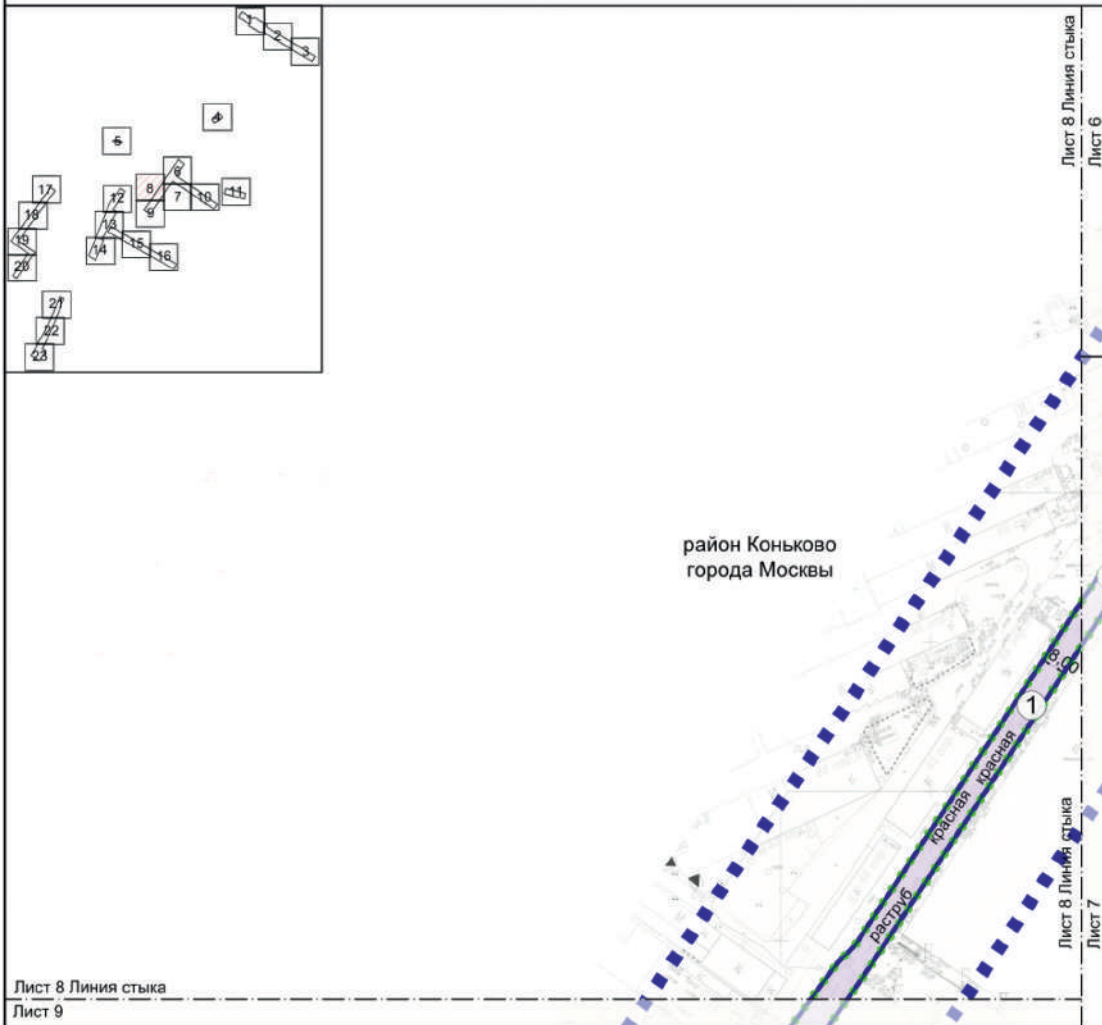
ЗОНЫ ПЛАНИРУЕМОГО РАЗМЕЩЕНИЯ:

- линейных объектов
- номер участка территории

ЛИНИИ ГРАДОСТРОИТЕЛЬНОГО РЕГУЛИРОВАНИЯ:

- СУЩЕСТВУЮЩИЕ:
- красная красные линии улично-дорожной сети
 - линия застройки границы линий застройки
- ОТМЕНЯЕМЫЕ:
- красная красные линии улично-дорожной сети
 - линия застройки границы линии застройки
- УСТАНОВЛИВАЕМЫЕ:
- красная красные линии улично-дорожной сети

Масштаб 1:2000
 район Коньково города Москвы
 Лист 8 из 23



УСЛОВНЫЕ ОБОЗНАЧЕНИЯ

ГРАНИЦЫ:

- подготовка проекта планировки территории
- существующих и планируемых элементов планировочной структуры
- участков территории
- зон планируемого размещения линейных объектов

ЗОНЫ ПЛАНИРУЕМОГО РАЗМЕЩЕНИЯ:

- линейных объектов
- номер участка территории

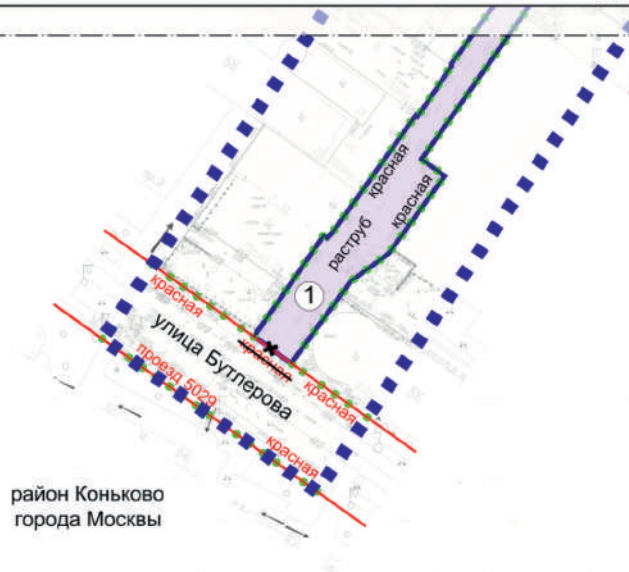
ЛИНИИ ГРАДОСТРОИТЕЛЬНОГО РЕГУЛИРОВАНИЯ:

- УСТАНОВЛИВАЕМЫЕ:
- красная красные линии улично-дорожной сети

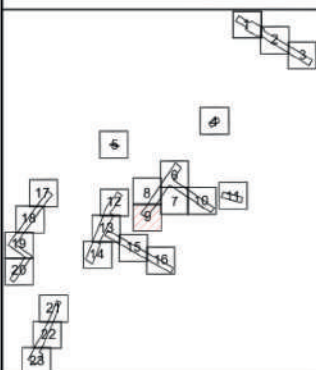
Масштаб 1:2000
район Коньково города Москвы
Лист 9 из 23

Лист 8 Линия стыка
Лист 9

Лист 7 Линия стыка
Лист 9







район Коньково
города Москвы



УСЛОВНЫЕ ОБОЗНАЧЕНИЯ

ГРАНИЦЫ:

-  подготовки проекта планировки территории
-  существующих и планируемых элементов планировочной структуры
-  участков территории
-  зон планируемого размещения линейных объектов

ЗОНЫ ПЛАНИРУЕМОГО РАЗМЕЩЕНИЯ:

-  линейных объектов
-  номер участка территории

ЛИНИИ ГРАДОСТРОИТЕЛЬНОГО РЕГУЛИРОВАНИЯ:

СУЩЕСТВУЮЩИЕ:

-  красная красные линии улично-дорожной сети

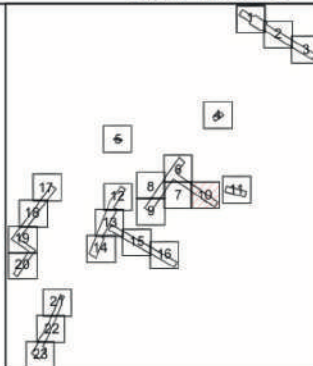
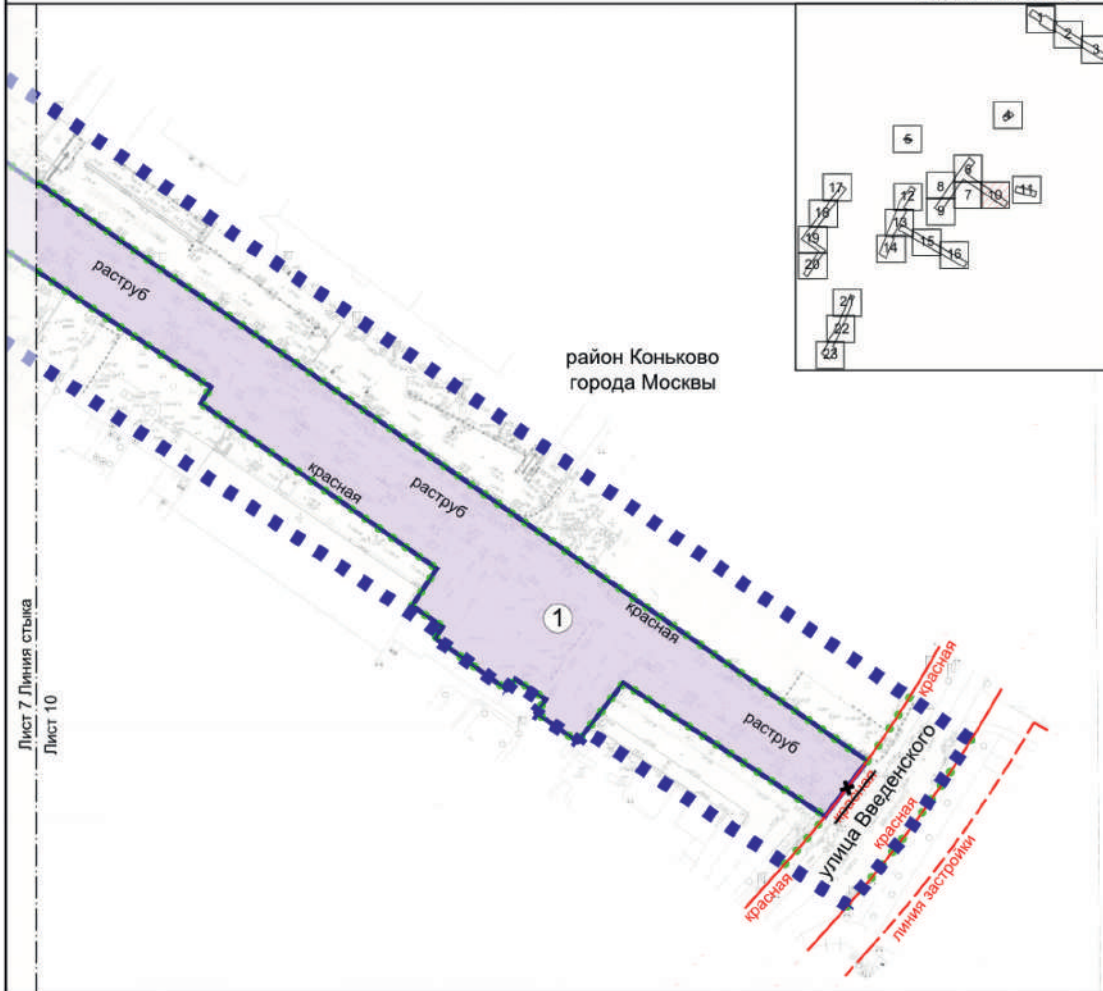
ОТМЕНЯЕМЫЕ:

-  красная красные линии улично-дорожной сети

УСТАНОВЛИВАЕМЫЕ:

-  красная красные линии улично-дорожной сети





Масштаб 1:2000
район Коньково города Москвы
Лист 10 из 23



Лист 7 Линия стыка
Лист 10

УСЛОВНЫЕ ОБОЗНАЧЕНИЯ





ГРАНИЦЫ:

-  подготовки проекта планировки территории
-  существующих и планируемых элементов планировочной структуры
-  участков территории
-  зон планируемого размещения линейных объектов

ЗОНЫ ПЛАНИРУЕМОГО РАЗМЕЩЕНИЯ:

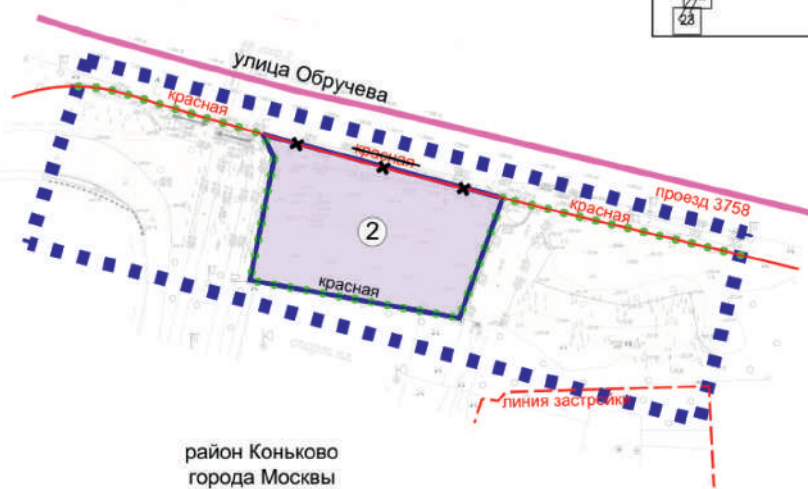
-  линейных объектов
-  номер участка территории

ЛИНИИ ГРАДОСТРОИТЕЛЬНОГО РЕГУЛИРОВАНИЯ:

- СУЩЕСТВУЮЩИЕ:**
 -  красная красные линии улично-дорожной сети
 -  линия застройки границы линий застройки
- ОТМЕНЯЕМЫЕ:**
 -  красная красные линии улично-дорожной сети
- УСТАНОВЛИВАЕМЫЕ:**
 -  красная красные линии улично-дорожной сети

Масштаб 1:2000
район Черемушки города Москвы
район Коньково города Москвы
Лист 11 из 23






район Черемушки
города Москвы



район Коньково
города Москвы

УСЛОВНЫЕ ОБОЗНАЧЕНИЯ

ГРАНИЦЫ:



-  подготовки проекта планировки территории
-  районов города Москвы
-  существующих и планируемых элементов планировочной структуры
-  участков территории
-  зон планируемого размещения линейных объектов

ЗОНЫ ПЛАНИРУЕМОГО РАЗМЕЩЕНИЯ:

-  линейных объектов
-  номер участка территории

ЛИНИИ ГРАДОСТРОИТЕЛЬНОГО РЕГУЛИРОВАНИЯ:

СУЩЕСТВУЮЩИЕ:

-  красная красные линии улично-дорожной сети
-  линия застройки границы линий застройки

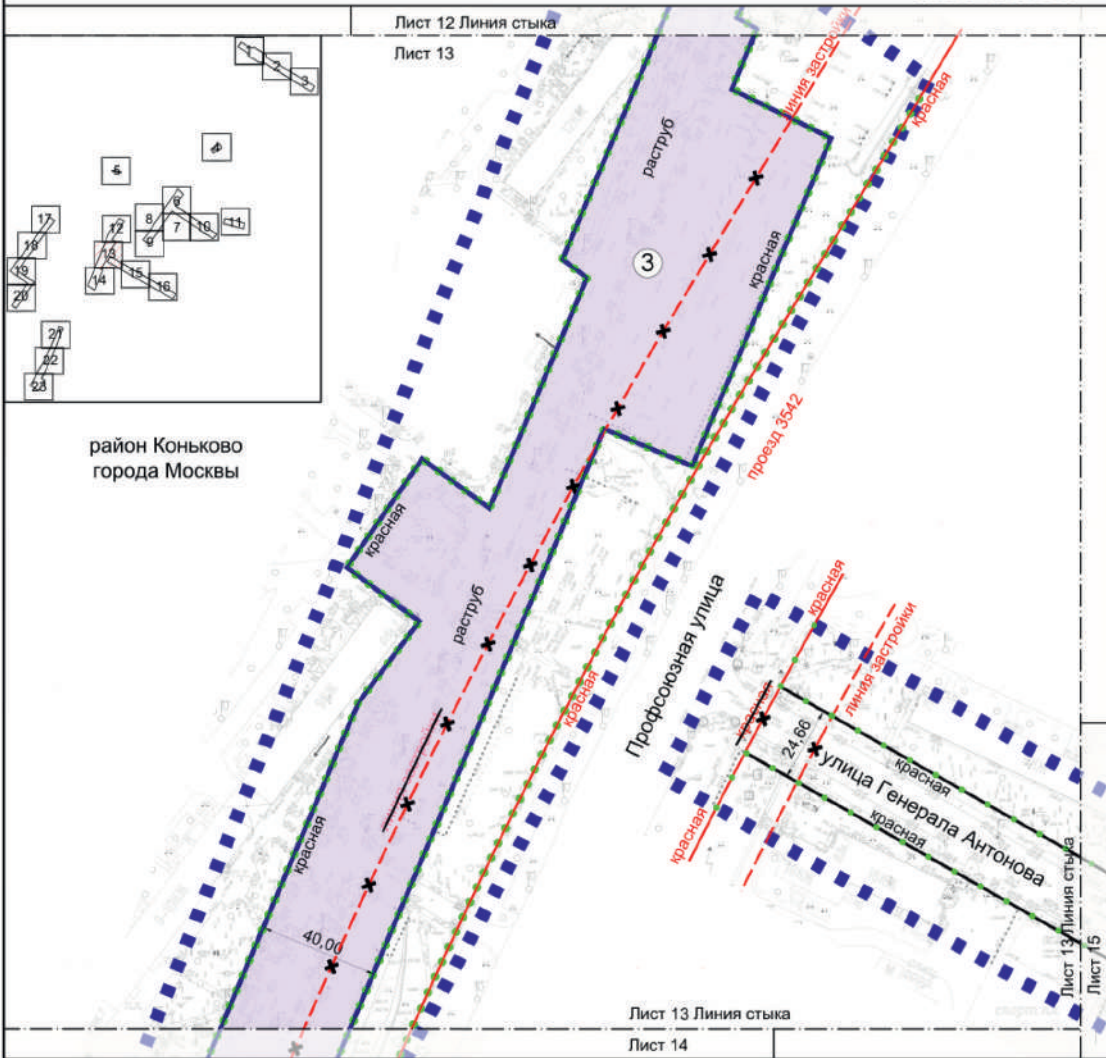
ОТМЕНЯЕМЫЕ:

-  красная красные линии улично-дорожной сети

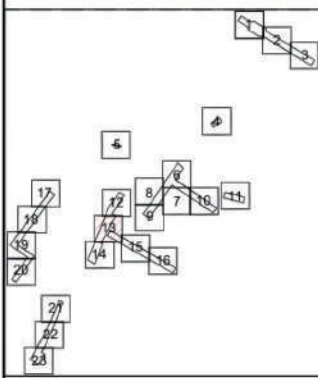
УСТАНОВЛИВАЕМЫЕ:

-  красная красные линии улично-дорожной сети

Масштаб 1:2000
район Коньково города Москвы
Лист 13 из 23



район Коньково
города Москвы



УСЛОВНЫЕ ОБОЗНАЧЕНИЯ

ГРАНИЦЫ:

- подготовка проекта планировки территории
- существующих и планируемых элементов планировочной структуры
- участков территории
- зон планируемого размещения линейных объектов

ЗОНЫ ПЛАНИРУЕМОГО РАЗМЕЩЕНИЯ:

- линейных объектов
- номер участка территории

ЛИНИИ ГРАДОСТРОИТЕЛЬНОГО РЕГУЛИРОВАНИЯ:

СУЩЕСТВУЮЩИЕ:

- красная красные линии улично-дорожной сети
- линия застройки границы линий застройки

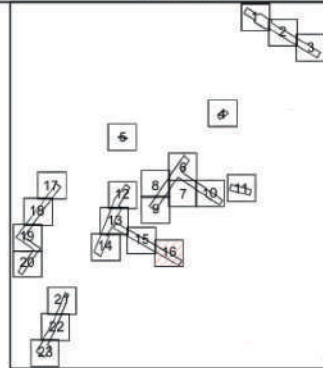
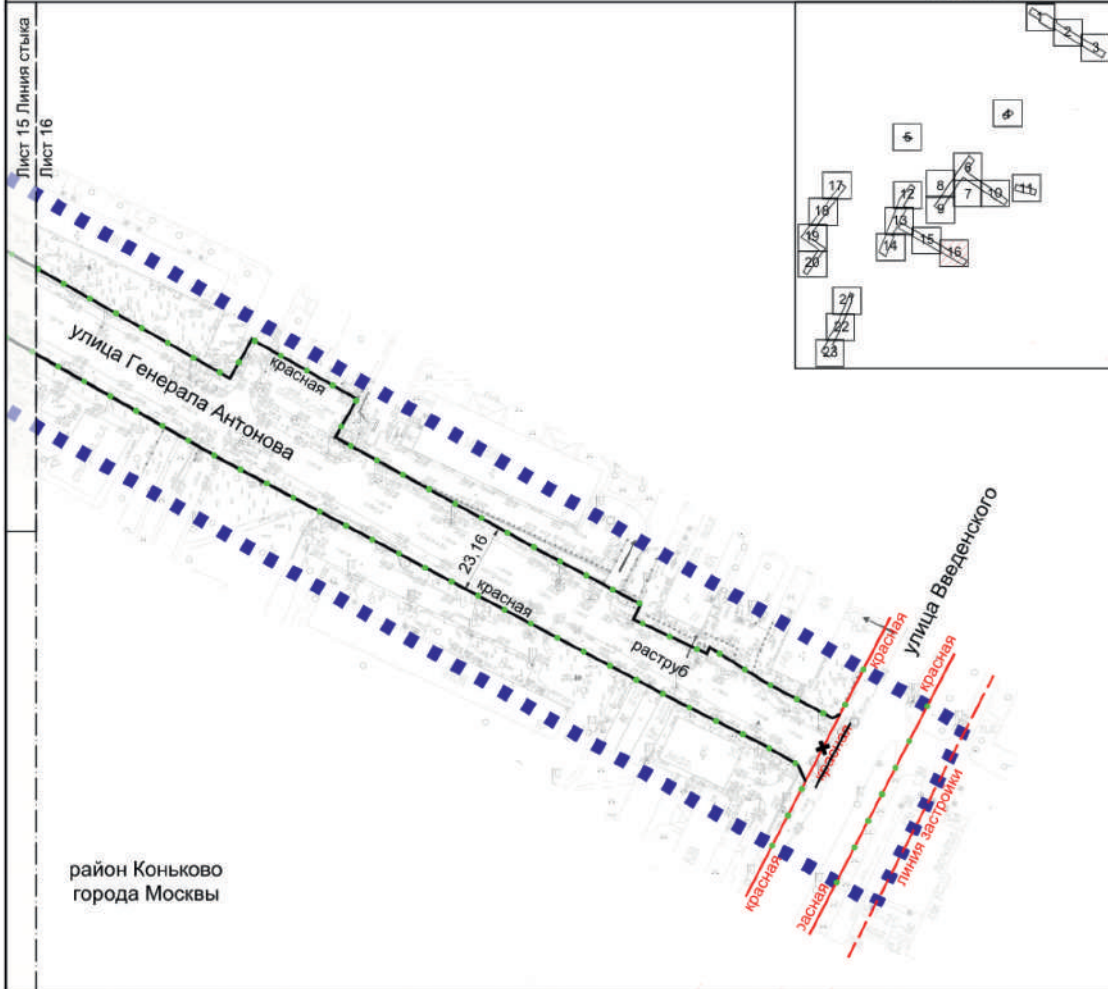
ОТМЕНЯЕМЫЕ:

- красная красные линии улично-дорожной сети
- линия застройки границы линий застройки

УСТАНОВЛИВАЕМЫЕ:

- красная красные линии улично-дорожной сети



Масштаб 1:2000
район Коньково города Москвы
Лист 16 из 23





район Коньково
города Москвы

УСЛОВНЫЕ ОБОЗНАЧЕНИЯ


ГРАНИЦЫ:

-  подготовка проекта планировки территории
-  существующих и планируемых элементов планировочной структуры


ЛИНИИ ГРАДОСТРОИТЕЛЬНОГО РЕГУЛИРОВАНИЯ:
СУЩЕСТВУЮЩИЕ:

-  красная линия улично-дорожной сети
-  границы линий застройки

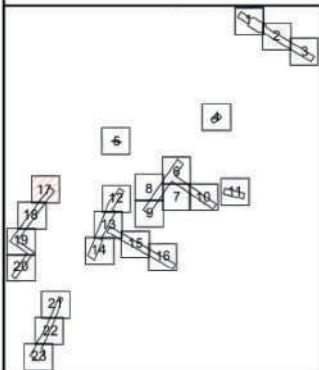
ОТМЕНЯЕМЫЕ:

-  красная линия улично-дорожной сети

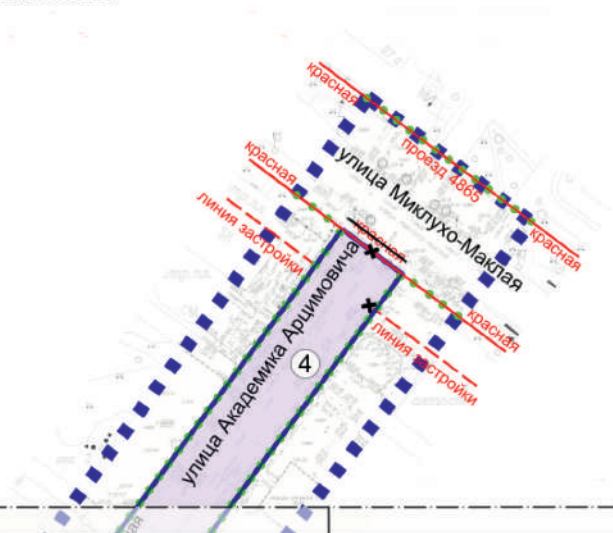
УСТАНОВЛИВАЕМЫЕ:

-  красная линия улично-дорожной сети

Масштаб 1:2000
район Коньково города Москвы
Лист 17 из 23



район Коньково
города Москвы



Лист 17

Лист 18 Линия стыка

УСЛОВНЫЕ ОБОЗНАЧЕНИЯ

ГРАНИЦЫ:

- подготовка проекта планировки территории
- существующих и планируемых элементов планировочной структуры
- участков территории
- зон планируемого размещения линейных объектов

ЗОНЫ ПЛАНИРУЕМОГО РАЗМЕЩЕНИЯ:

- линейных объектов
- номер участка территории

ЛИНИИ ГРАДОСТРОИТЕЛЬНОГО РЕГУЛИРОВАНИЯ:

СУЩЕСТВУЮЩИЕ:

- красная красные линии улично-дорожной сети
- линия застройки границы линий застройки

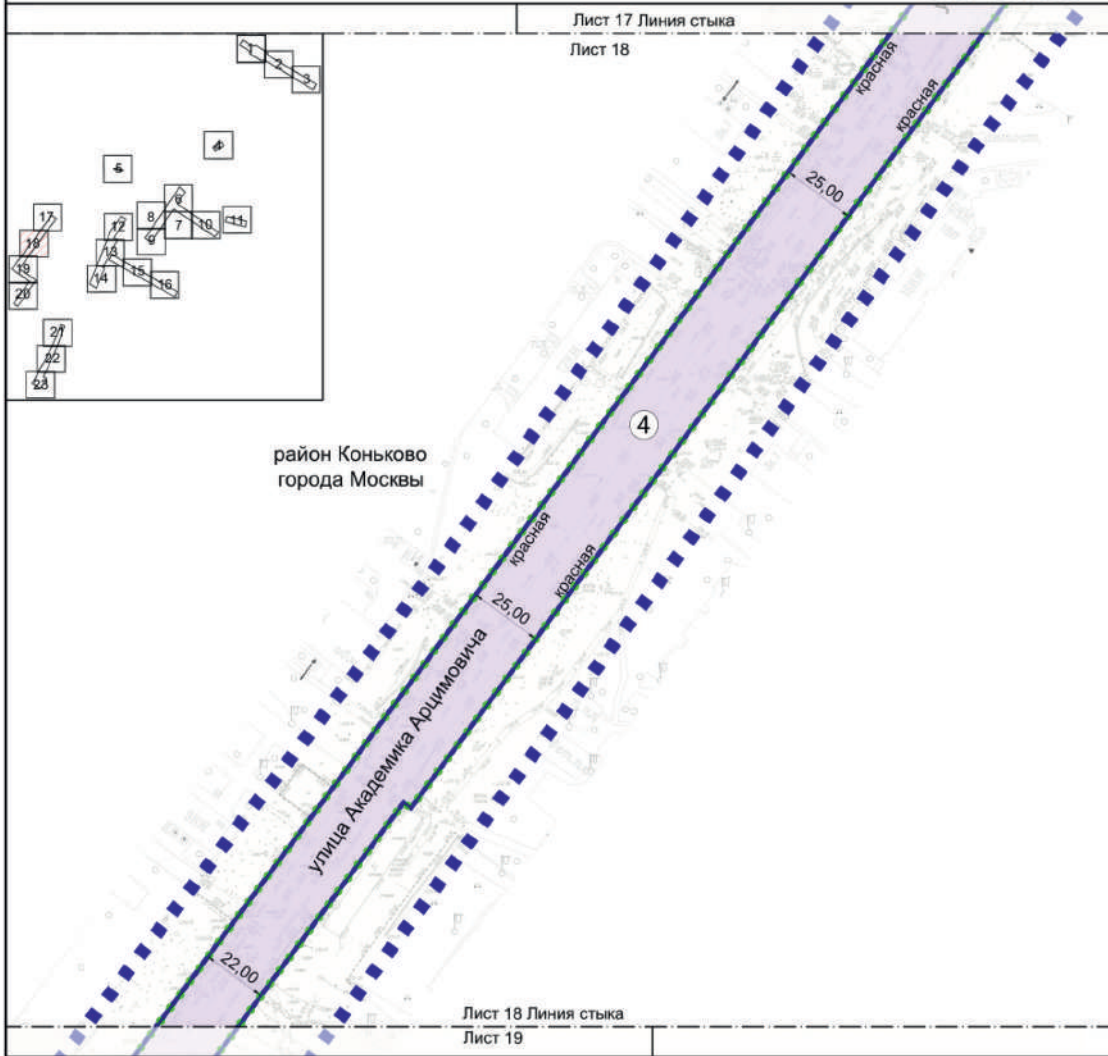
ОТМЕНЯЕМЫЕ:

- красная красные линии улично-дорожной сети
- линия застройки границы линий застройки

УСТАНОВЛИВАЕМЫЕ:





- красная красные линии улично-дорожной сети

Масштаб 1:2000
район Коньково города Москвы
Лист 18 из 23



УСЛОВНЫЕ ОБОЗНАЧЕНИЯ



ГРАНИЦЫ:

-  подготовка проекта планировки территории
-  существующих и планируемых элементов планировочной структуры
-  участков территории
-  зон планируемого размещения линейных объектов

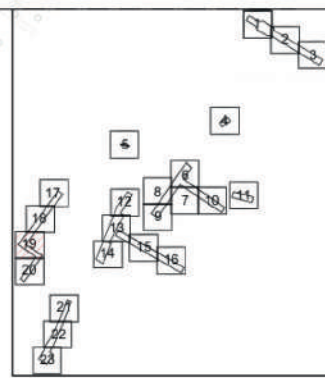
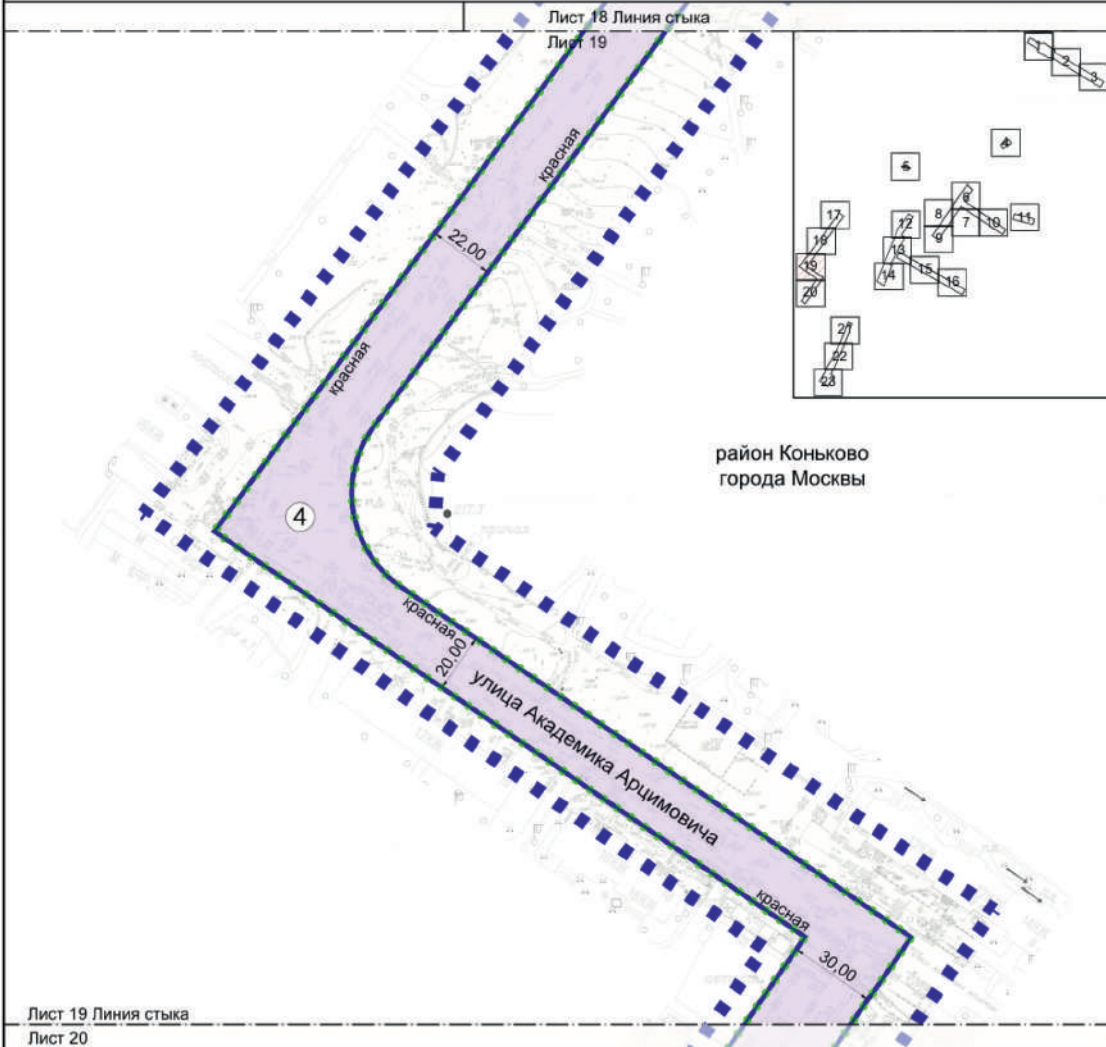
ЗОНЫ ПЛАНИРУЕМОГО РАЗМЕЩЕНИЯ:

-  линейных объектов
-  номер участка территории

ЛИНИИ ГРАДОСТРОИТЕЛЬНОГО РЕГУЛИРОВАНИЯ:

- УСТАНОВЛИВАЕМЫЕ:
-  красная
 -  красные линии улично-дорожной сети

Масштаб 1:2000
район Коньково города Москвы
Лист 19 из 23



район Коньково
города Москвы

УСЛОВНЫЕ ОБОЗНАЧЕНИЯ

ГРАНИЦЫ:

- подготовки проекта планировки территории
- существующих и планируемых элементов планировочной структуры
- участков территории
- зон планируемого размещения линейных объектов

ЗОНЫ ПЛАНИРУЕМОГО РАЗМЕЩЕНИЯ:

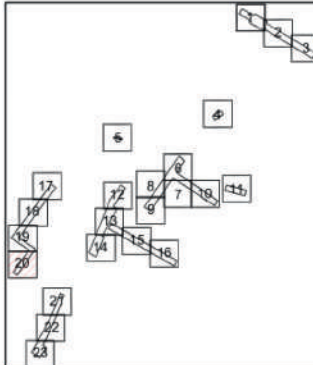
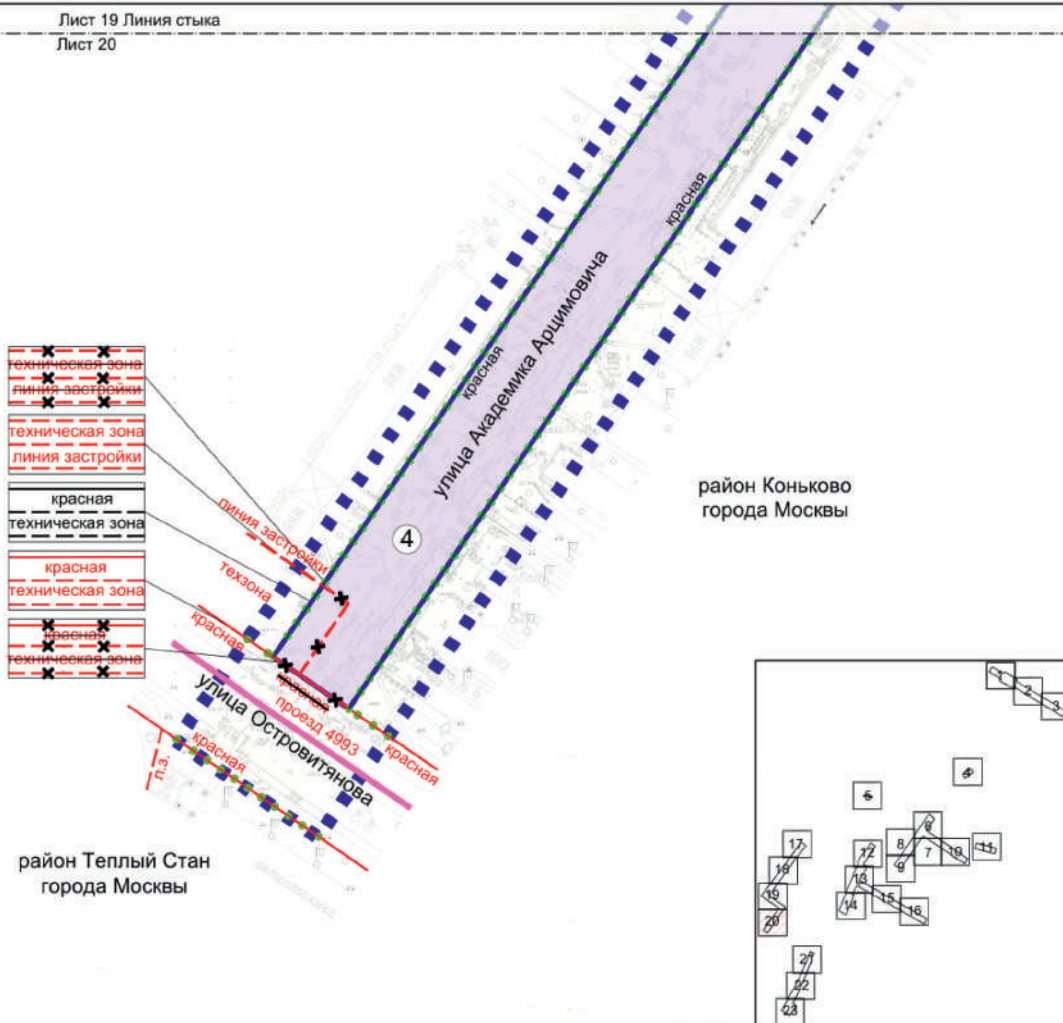
- линейных объектов
- номер участка территории

ЛИНИИ ГРАДОСТРОИТЕЛЬНОГО РЕГУЛИРОВАНИЯ:

- УСТАНОВЛИВАЕМЫЕ:
красная красные линии улично-дорожной сети

Масштаб 1:2000
 район Теплый Стан города Москвы
 район Коньково города Москвы
 Лист 20 из 23

Лист 19 Линия стыка
 Лист 20

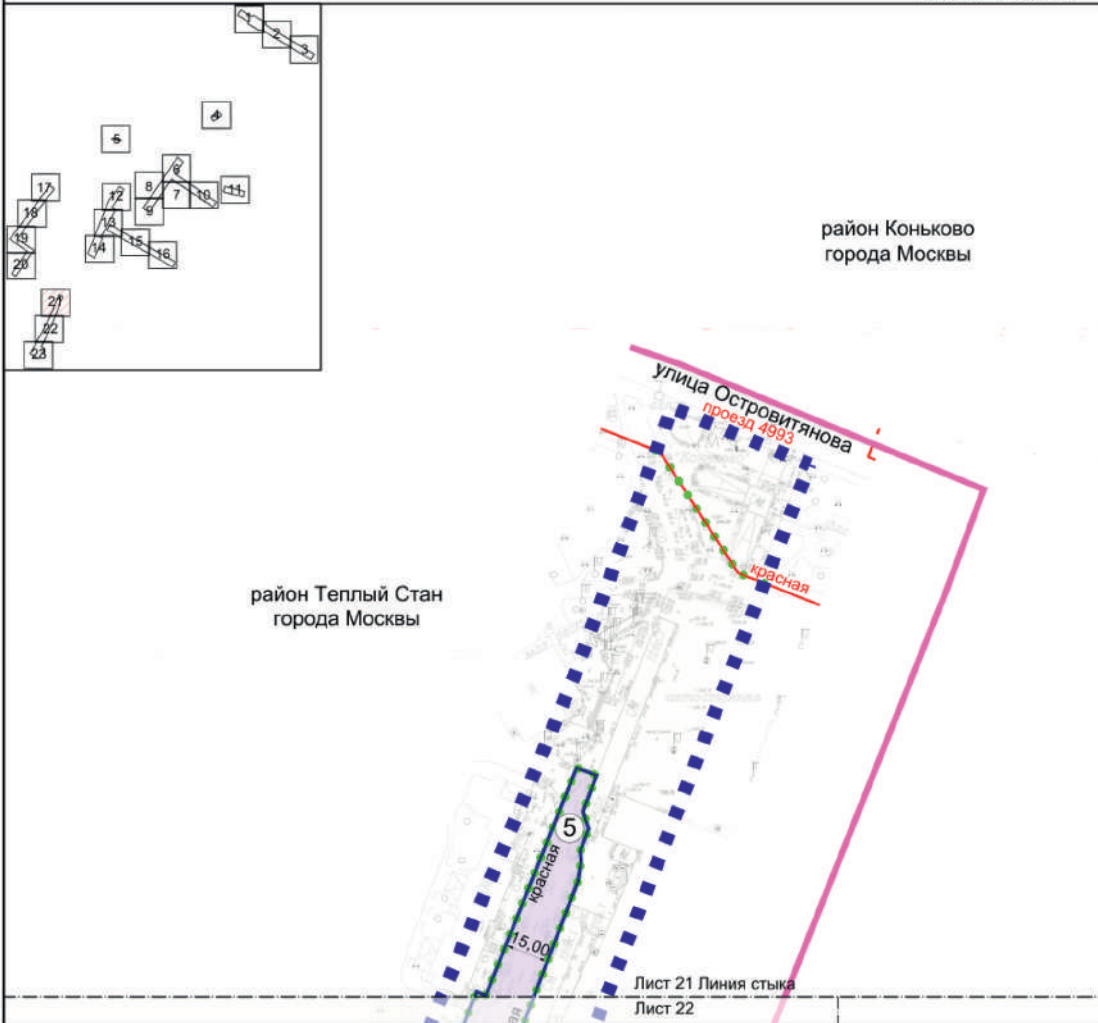


УСЛОВНЫЕ ОБОЗНАЧЕНИЯ

- ГРАНИЦЫ:**
- подготовка проекта планировки территории районов города Москвы
 - существующих и планируемых элементов планировочной структуры
 - участков территории
 - зон планируемого размещения линейных объектов
- ЗОНЫ ПЛАНИРУЕМОГО РАЗМЕЩЕНИЯ:**
- линейных объектов
 - номер участка территории
- ЛИНИИ ГРАДОСТРОИТЕЛЬНОГО РЕГУЛИРОВАНИЯ:**
- СУЩЕСТВУЮЩИЕ:**
- красная красные линии улично-дорожной сети
 - техническая зона границы технических зон инженерных коммуникаций и сооружений
 - линия застройки границы линий застройки






- ОТМЕНЯЕМЫЕ:**
- красная красные линии улично-дорожной сети
 - техническая зона границы технических зон инженерных коммуникаций и сооружений
 - линия застройки границы линий застройки
- УСТАНОВЛИВАЕМЫЕ:**
- красная красные линии улично-дорожной сети
 - техническая зона границы технических зон инженерных коммуникаций и сооружений

Масштаб 1:2000
 район Теплый Стан города Москвы
 район Коньково города Москвы
 Лист 21 из 23



УСЛОВНЫЕ ОБОЗНАЧЕНИЯ



ГРАНИЦЫ:

-  подготовки проекта планировки территории
-  районов города Москвы
-  существующих и планируемых элементов планировочной структуры
-  участков территории
-  зон планируемого размещения линейных объектов

ЗОНЫ ПЛАНИРУЕМОГО РАЗМЕЩЕНИЯ:

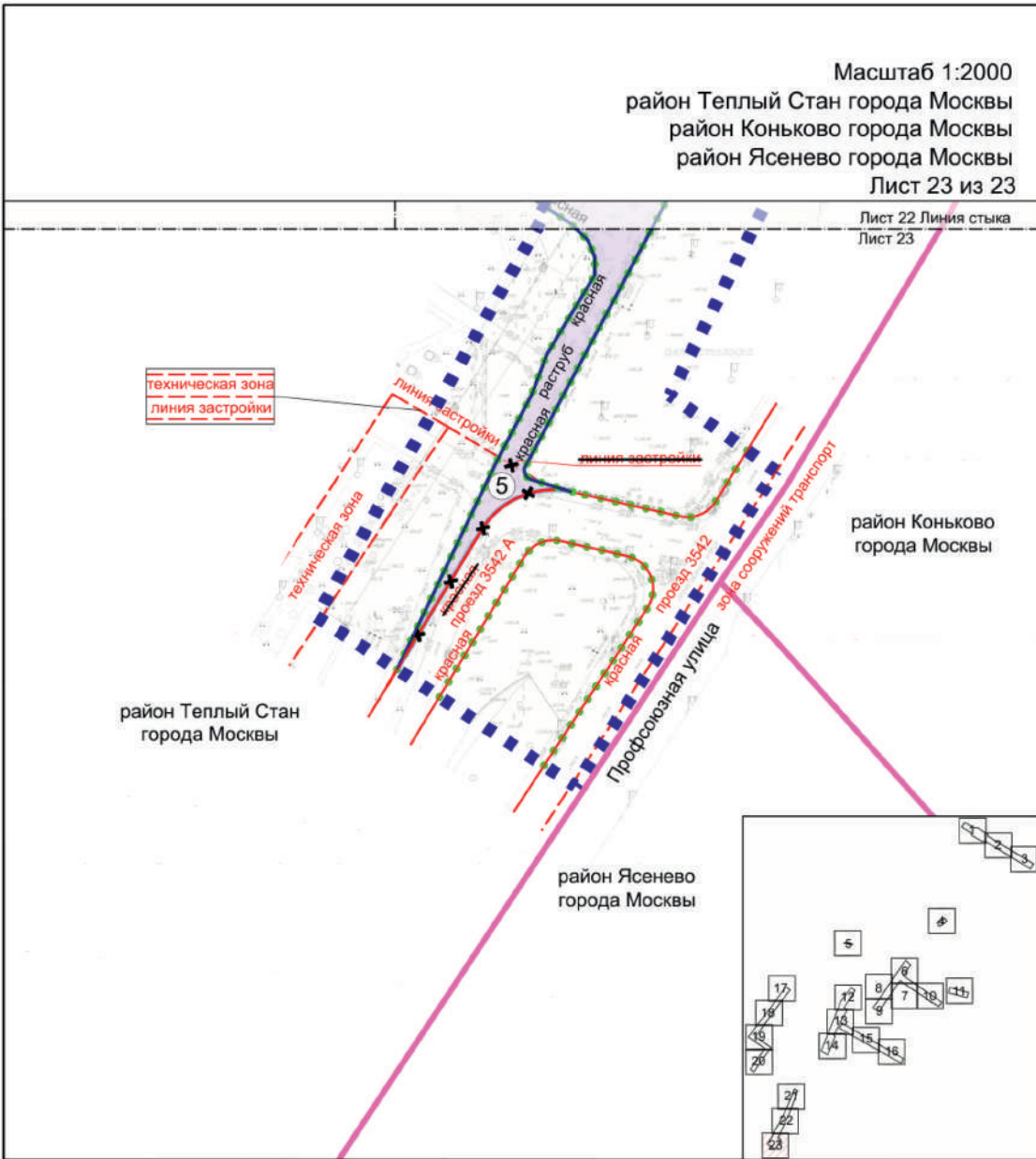
-  линейных объектов
-  номер участка территории

ЛИНИИ ГРАДОСТРОИТЕЛЬНОГО РЕГУЛИРОВАНИЯ:

- СУЩЕСТВУЮЩИЕ:
 -  красная красные линии улично-дорожной сети
- УСТАНОВЛИВАЕМЫЕ:
 -  красная красные линии улично-дорожной сети

Масштаб 1:2000
 район Теплый Стан города Москвы
 район Коньково города Москвы
 район Ясенево города Москвы
 Лист 23 из 23

Лист 22 Линия стыка
 Лист 23



УСЛОВНЫЕ ОБОЗНАЧЕНИЯ

ГРАНИЦЫ:

- подготовка проекта планировки территории районов города Москвы
- существующих и планируемых элементов планировочной структуры участков территории
- зон планируемого размещения линейных объектов

ЗОНЫ ПЛАНИРУЕМОГО РАЗМЕЩЕНИЯ:

- линейных объектов
- номер участка территории

ЛИНИИ ГРАДОСТРОИТЕЛЬНОГО РЕГУЛИРОВАНИЯ:

СУЩЕСТВУЮЩИЕ:

- красная красные линии улично-дорожной сети
- техническая зона границы технических зон инженерных коммуникаций и сооружений
- линия застройки границы линий застройки
- зона сооружений транспорта границы зон транспортных сооружений

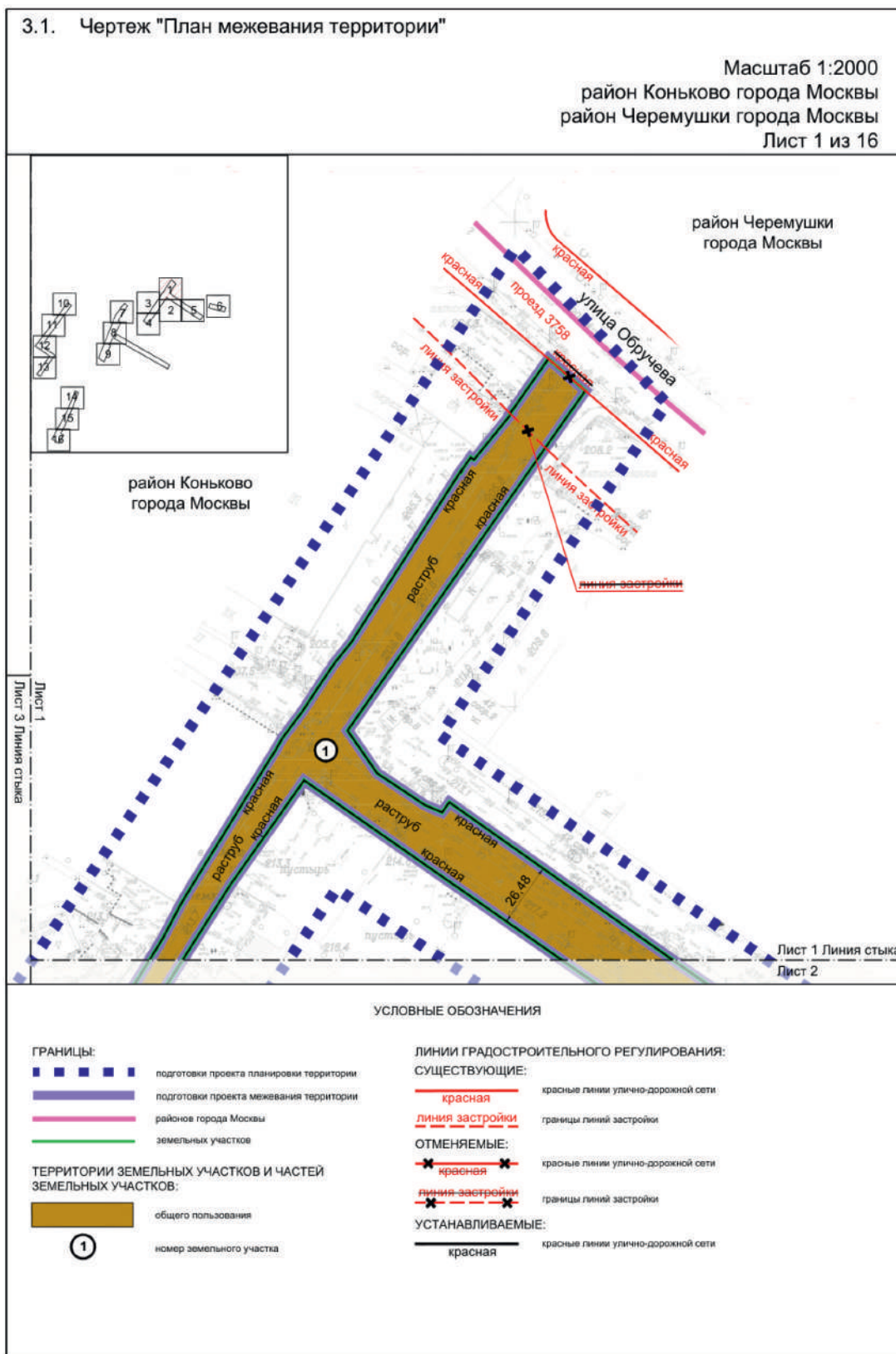
ОТМЕНЯЕМЫЕ:

- красная красные линии улично-дорожной сети
- линия застройки границы линий застройки

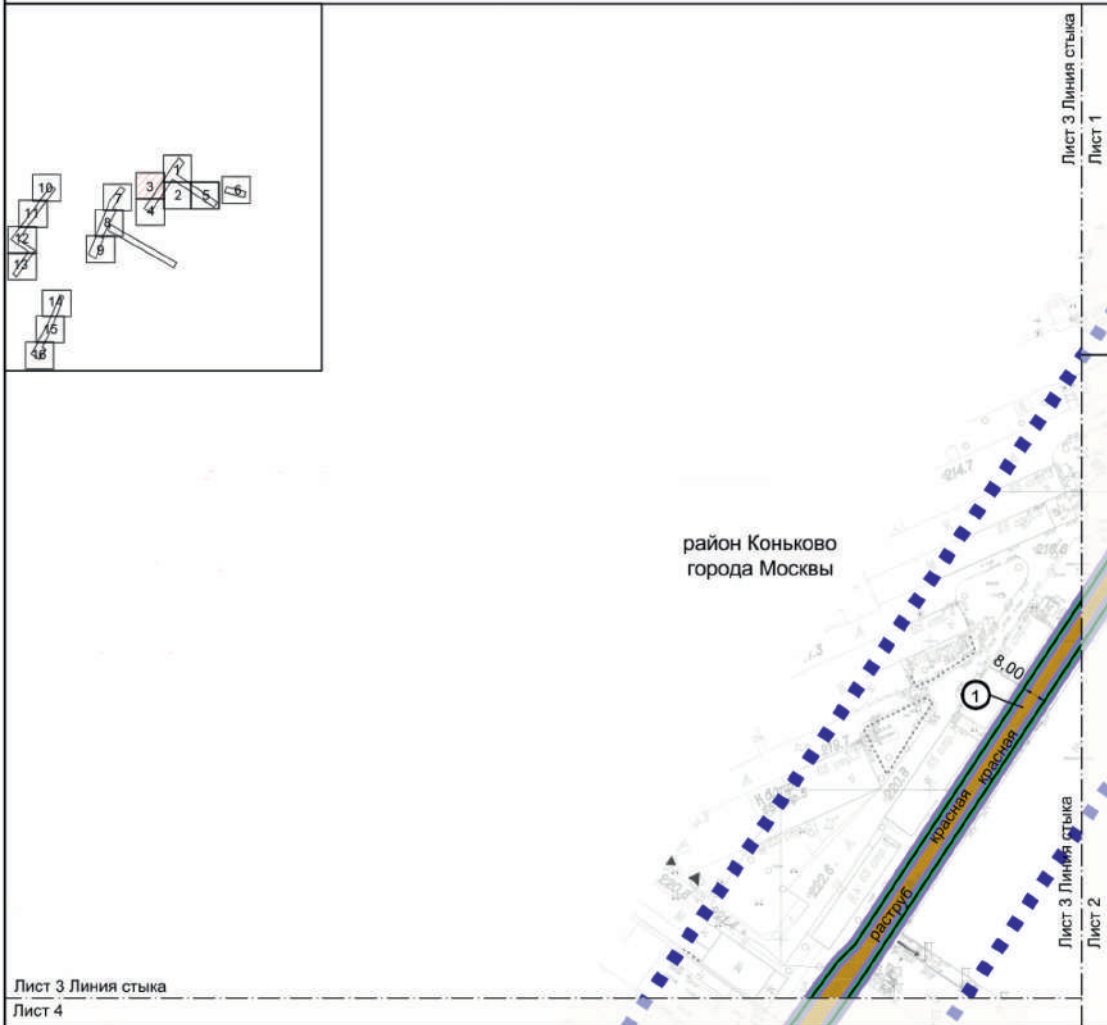
УСТАНОВЛИВАЕМЫЕ:

- красная красные линии улично-дорожной сети

3. Проект межевания территории






Масштаб 1:2000
район Коньково города Москвы
Лист 3 из 16



УСЛОВНЫЕ ОБОЗНАЧЕНИЯ

ГРАНИЦЫ:

-  подготовка проекта планировки территории
-  подготовка проекта межевания территории
-  земельных участков

ЛИНИИ ГРАДОСТРОИТЕЛЬНОГО РЕГУЛИРОВАНИЯ:

- УСТАНОВЛИВАЕМЫЕ:
-  красная
 -  красные линии улично-дорожной сети

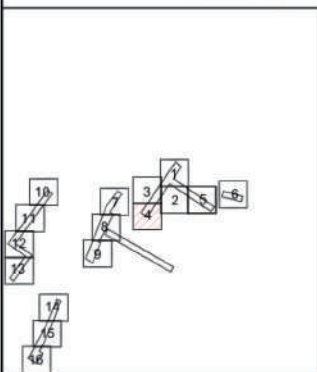
ТЕРРИТОРИИ ЗЕМЕЛЬНЫХ УЧАСТКОВ И ЧАСТЕЙ ЗЕМЕЛЬНЫХ УЧАСТКОВ:

-  общего пользования
-  номер земельного участка

Масштаб 1:2000
район Коньково города Москвы
Лист 4 из 16




Лист 3 Линия стыка
Лист 4

Лист 2 Линия стыка
Лист 4



УСЛОВНЫЕ ОБОЗНАЧЕНИЯ

ГРАНИЦЫ:

-  подготовка проекта планировки территории
-  подготовка проекта межевания территории
-  земельных участков

ТЕРРИТОРИИ ЗЕМЕЛЬНЫХ УЧАСТКОВ И ЧАСТЕЙ ЗЕМЕЛЬНЫХ УЧАСТКОВ:

-  общего пользования
-  номер земельного участка

ЛИНИИ ГРАДОСТРОИТЕЛЬНОГО РЕГУЛИРОВАНИЯ:
СУЩЕСТВУЮЩИЕ:

-  красная красные линии улично-дорожной сети

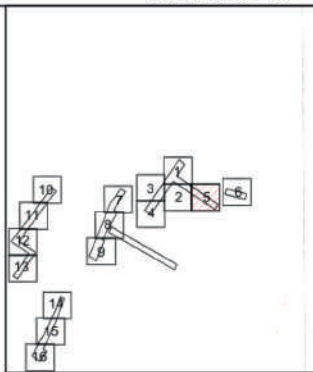
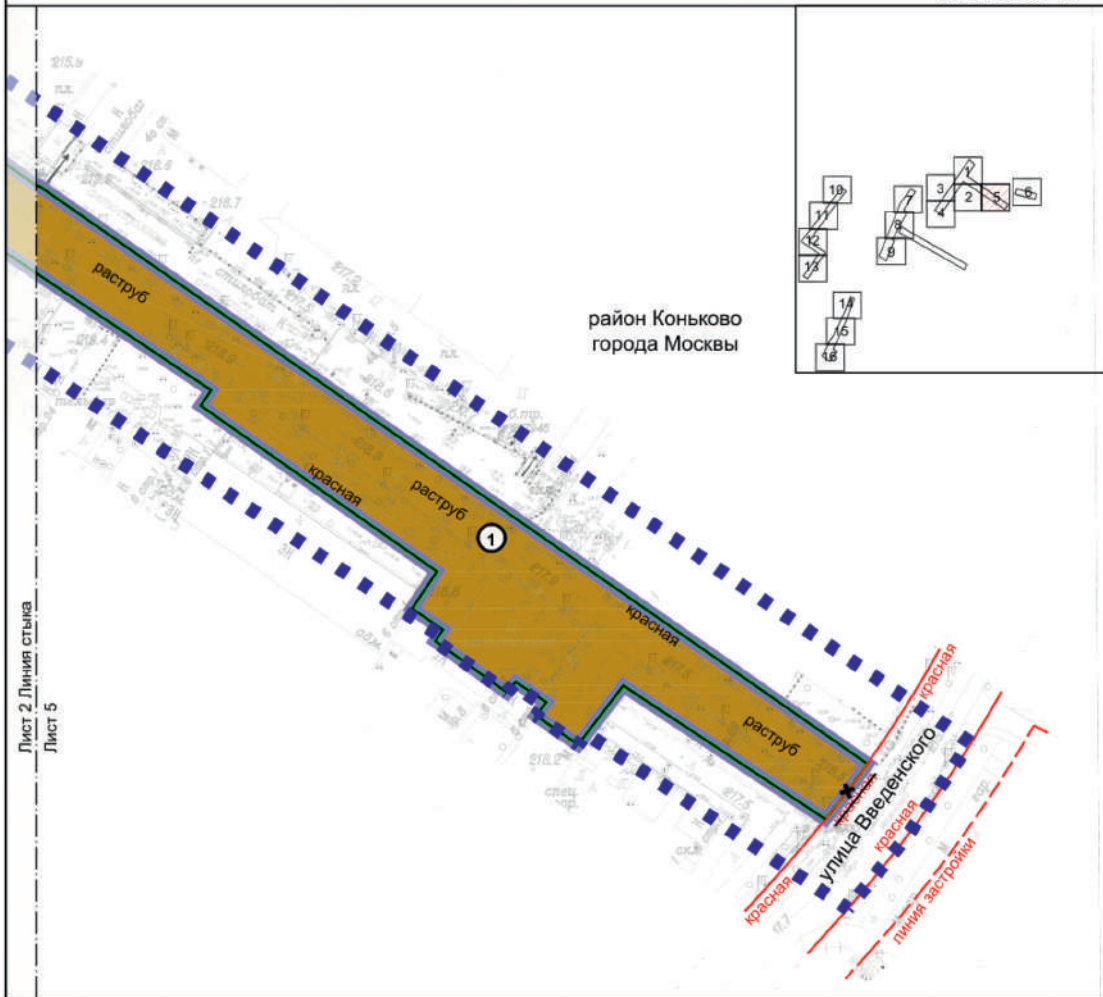
ОТМЕНЯЕМЫЕ:

-  красная красные линии улично-дорожной сети

УСТАНОВЛИВАЕМЫЕ:

-  красная красные линии улично-дорожной сети




Масштаб 1:2000
район Коньково города Москвы
Лист 5 из 16



Лист 2 Линия стыка
Лист 5

УСЛОВНЫЕ ОБОЗНАЧЕНИЯ



ГРАНИЦЫ:

-  подготовка проекта планировки территории
-  подготовка проекта межевания территории
-  земельных участков

ТЕРРИТОРИИ ЗЕМЕЛЬНЫХ УЧАСТКОВ И ЧАСТЕЙ ЗЕМЕЛЬНЫХ УЧАСТКОВ:

-  общего пользования
-  номер земельного участка

ЛИНИИ ГРАДОСТРОИТЕЛЬНОГО РЕГУЛИРОВАНИЯ:
СУЩЕСТВУЮЩИЕ:

-  красная красные линии улично-дорожной сети
-  линия застройки границы линий застройки

ОТМЕНЯЕМЫЕ:

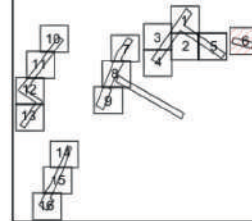
-  красная красные линии улично-дорожной сети

УСТАНОВЛИВАЕМЫЕ:

-  красная красные линии улично-дорожной сети

Масштаб 1:2000
 район Черемушки города Москвы
 район Коньково города Москвы
 Лист 6 из 16





район Черемушки
 города Москвы






район Коньково
 города Москвы

УСЛОВНЫЕ ОБОЗНАЧЕНИЯ



ГРАНИЦЫ:

-  подготовка проекта планировки территории
-  подготовка проекта межевания территории
-  районов города Москвы
-  земельных участков

ТЕРРИТОРИИ ЗЕМЕЛЬНЫХ УЧАСТКОВ И ЧАСТЕЙ ЗЕМЕЛЬНЫХ УЧАСТКОВ:

-  общего пользования
-  планируемое изъятие в установленном законом порядке
-  номер земельного участка

ЛИНИИ ГРАДОСТРОИТЕЛЬНОГО РЕГУЛИРОВАНИЯ:
 СУЩЕСТВУЮЩИЕ:

-  красная красные линии улично-дорожной сети
-  линия застройки границы линий застройки

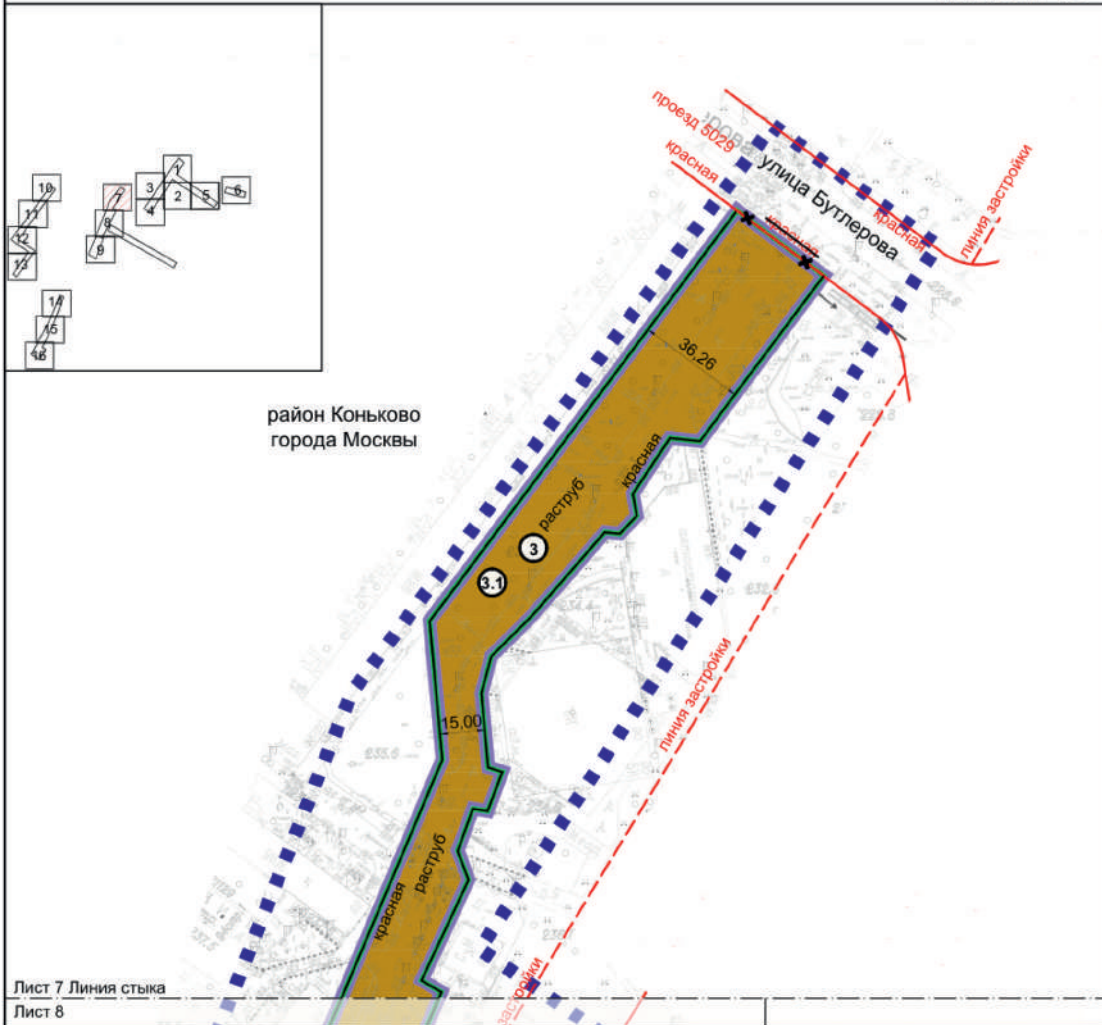
ОТМЕНЯЕМЫЕ:

-  красная красные линии улично-дорожной сети

УСТАНОВЛИВАЕМЫЕ:




-  красная красные линии улично-дорожной сети

Масштаб 1:2000
район Коньково города Москвы
Лист 7 из 16




УСЛОВНЫЕ ОБОЗНАЧЕНИЯ



ГРАНИЦЫ:

-  подготовка проекта планировки территории
-  подготовка проекта межевания территории
-  земельных участков


ТЕРРИТОРИИ ЗЕМЕЛЬНЫХ УЧАСТКОВ И ЧАСТЕЙ ЗЕМЕЛЬНЫХ УЧАСТКОВ:

-  общего пользования
-  номер земельного участка


ЛИНИИ ГРАДОСТРОИТЕЛЬНОГО РЕГУЛИРОВАНИЯ:
СУЩЕСТВУЮЩИЕ:

-  красная красные линии улично-дорожной сети
-  линия застройки границы линий застройки

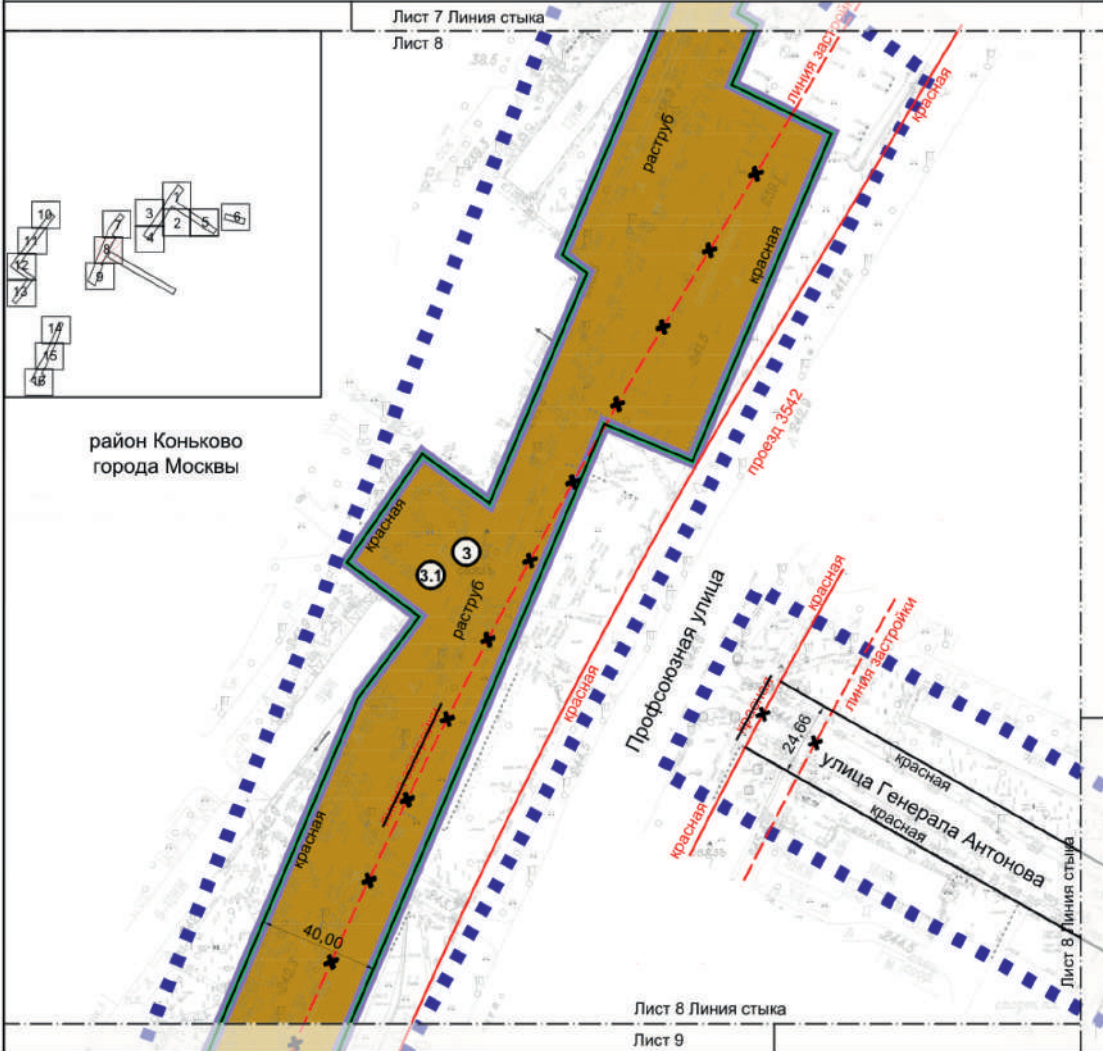
ОТМЕНЯЕМЫЕ:

-  красная красные линии улично-дорожной сети

УСТАНОВЛИВАЕМЫЕ:

-  красная красные линии улично-дорожной сети

Масштаб 1:2000
район Коньково города Москвы
Лист 8 из 16



УСЛОВНЫЕ ОБОЗНАЧЕНИЯ

ГРАНИЦЫ:

- подготовка проекта планировки территории
- подготовка проекта межевания территории
- земельных участков

ТЕРРИТОРИИ ЗЕМЕЛЬНЫХ УЧАСТКОВ И ЧАСТЕЙ ЗЕМЕЛЬНЫХ УЧАСТКОВ:

- общего пользования
- номер земельного участка

ЛИНИИ ГРАДОСТРОИТЕЛЬНОГО РЕГУЛИРОВАНИЯ:
СУЩЕСТВУЮЩИЕ:

- красная красные линии улично-дорожной сети
- линия застройки границы линий застройки

ОТМЕНЯЕМЫЕ:

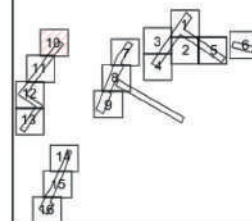
- красная красные линии улично-дорожной сети
- линия застройки границы линий застройки

УСТАНОВЛИВАЕМЫЕ:

- красная красные линии улично-дорожной сети

Масштаб 1:2000
район Коньково города Москвы
Лист 10 из 16

район Коньково
города Москвы






Лист 10

Лист 11 Линия стыка

УСЛОВНЫЕ ОБОЗНАЧЕНИЯ



ГРАНИЦЫ:

-  подготовка проекта планировки территории
-  подготовка проекта межевания территории
-  земельных участков



ТЕРРИТОРИИ ЗЕМЕЛЬНЫХ УЧАСТКОВ И ЧАСТЕЙ ЗЕМЕЛЬНЫХ УЧАСТКОВ:

-  общего пользования
-  номер земельного участка

ЛИНИИ ГРАДОСТРОИТЕЛЬНОГО РЕГУЛИРОВАНИЯ: СУЩЕСТВУЮЩИЕ:

-  красная красные линии улично-дорожной сети
-  линия застройки границы линий застройки

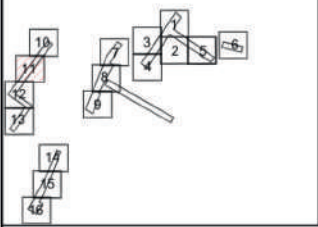
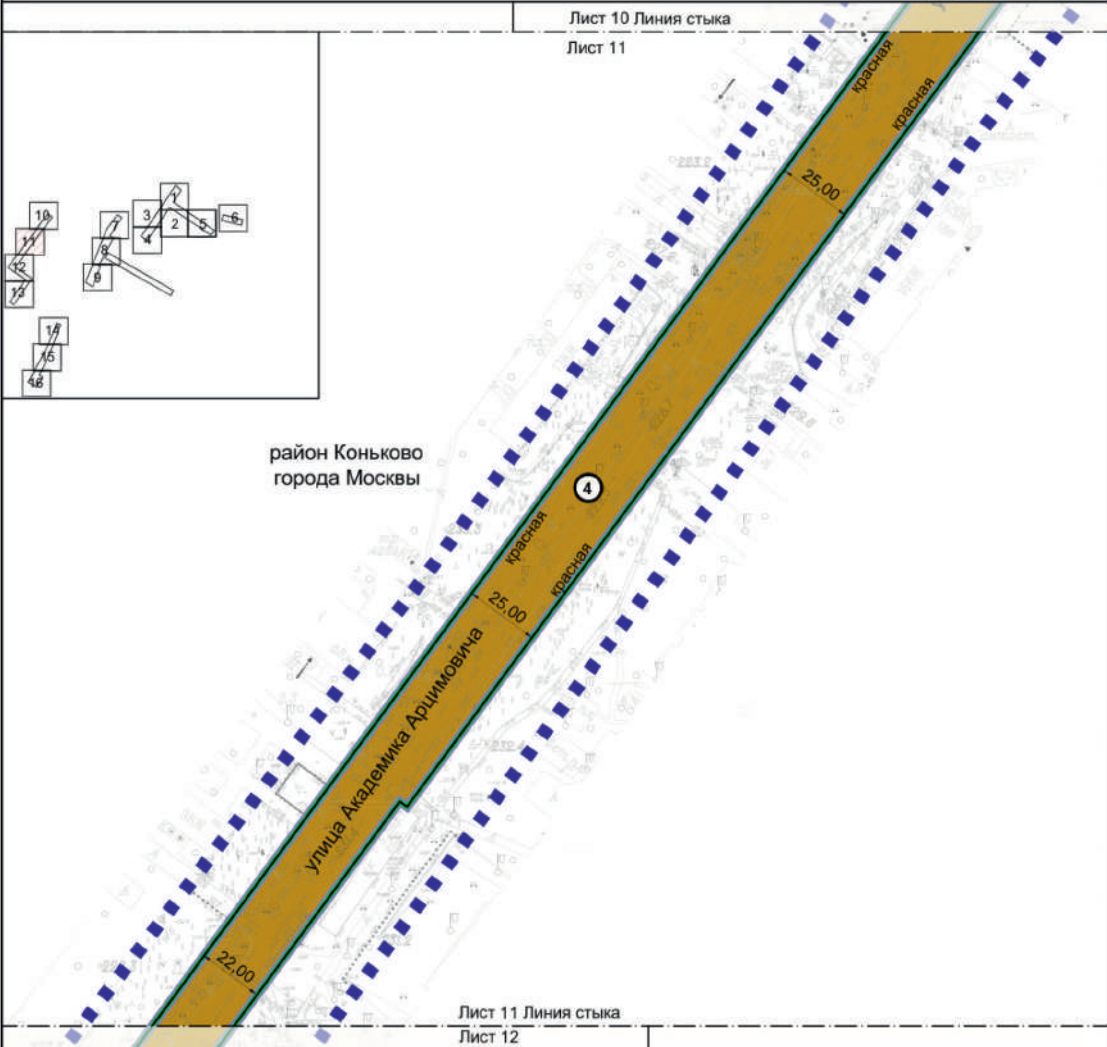
ОТМЕНЯЕМЫЕ:

-  красная красные линии улично-дорожной сети
-  линия застройки границы линий застройки




УСТАНОВЛИВАЕМЫЕ:


-  красная красные линии улично-дорожной сети

Масштаб 1:2000
район Коньково города Москвы
Лист 11 из 16





УСЛОВНЫЕ ОБОЗНАЧЕНИЯ

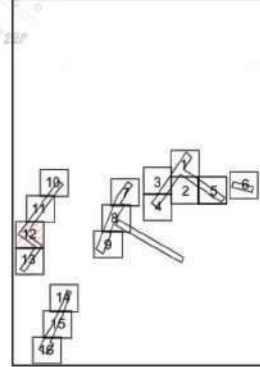
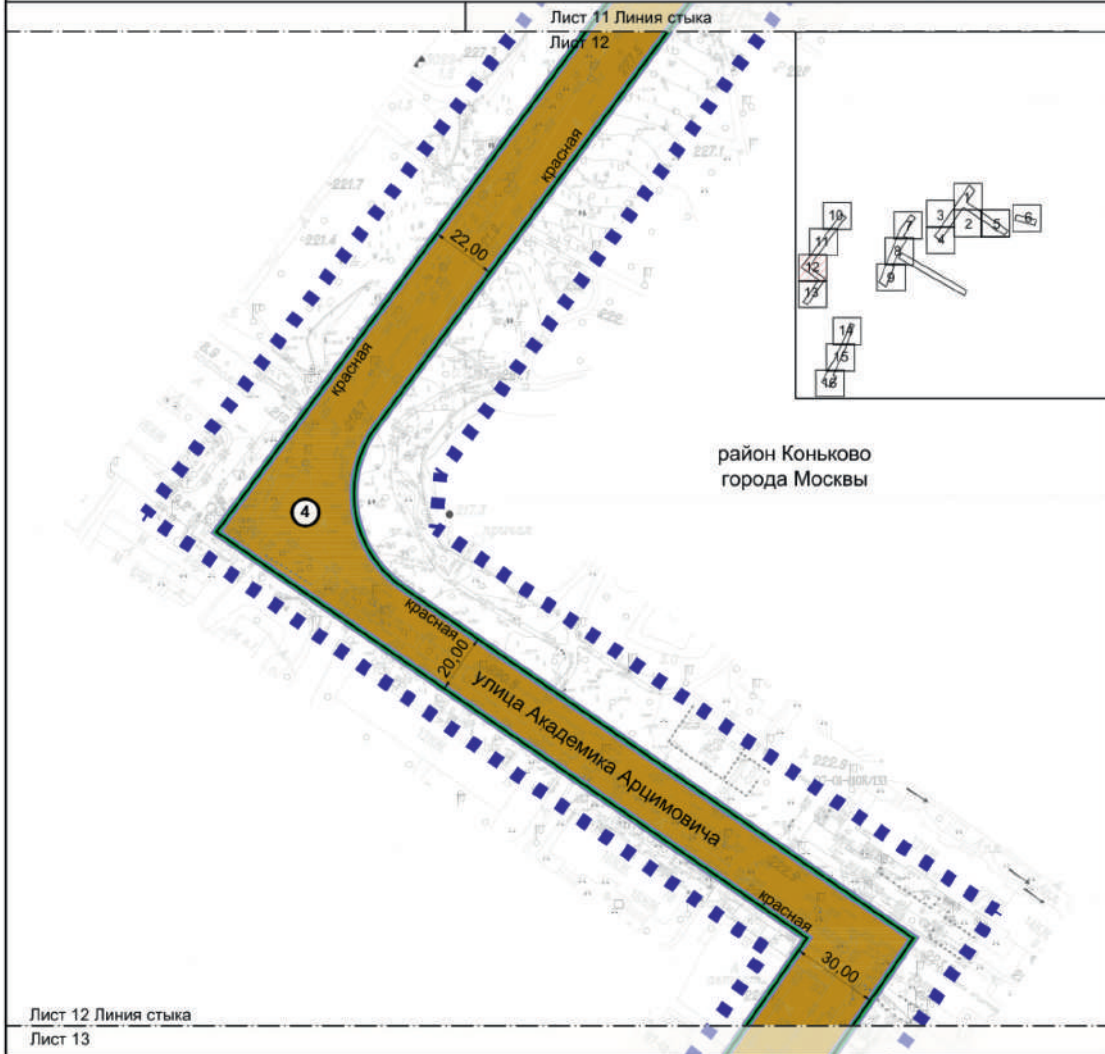
- ГРАНИЦЫ:**
-  подготовка проекта планировки территории
 -  подготовка проекта межевания территории
 -  земельных участков

- ЛИНИИ ГРАДОСТРОИТЕЛЬНОГО РЕГУЛИРОВАНИЯ:**
УСТАНОВЛИВАЕМЫЕ:
-  красная линия улично-дорожной сети

ТЕРРИТОРИИ ЗЕМЕЛЬНЫХ УЧАСТКОВ И ЧАСТЕЙ ЗЕМЕЛЬНЫХ УЧАСТКОВ:

-  общего пользования
-  номер земельного участка




Масштаб 1:2000
район Коньково города Москвы
Лист 12 из 16



район Коньково
города Москвы

УСЛОВНЫЕ ОБОЗНАЧЕНИЯ

ГРАНИЦЫ:

-  подготовки проекта планировки территории
-  подготовки проекта межевания территории
-  земельных участков

ЛИНИИ ГРАДОСТРОИТЕЛЬНОГО РЕГУЛИРОВАНИЯ:

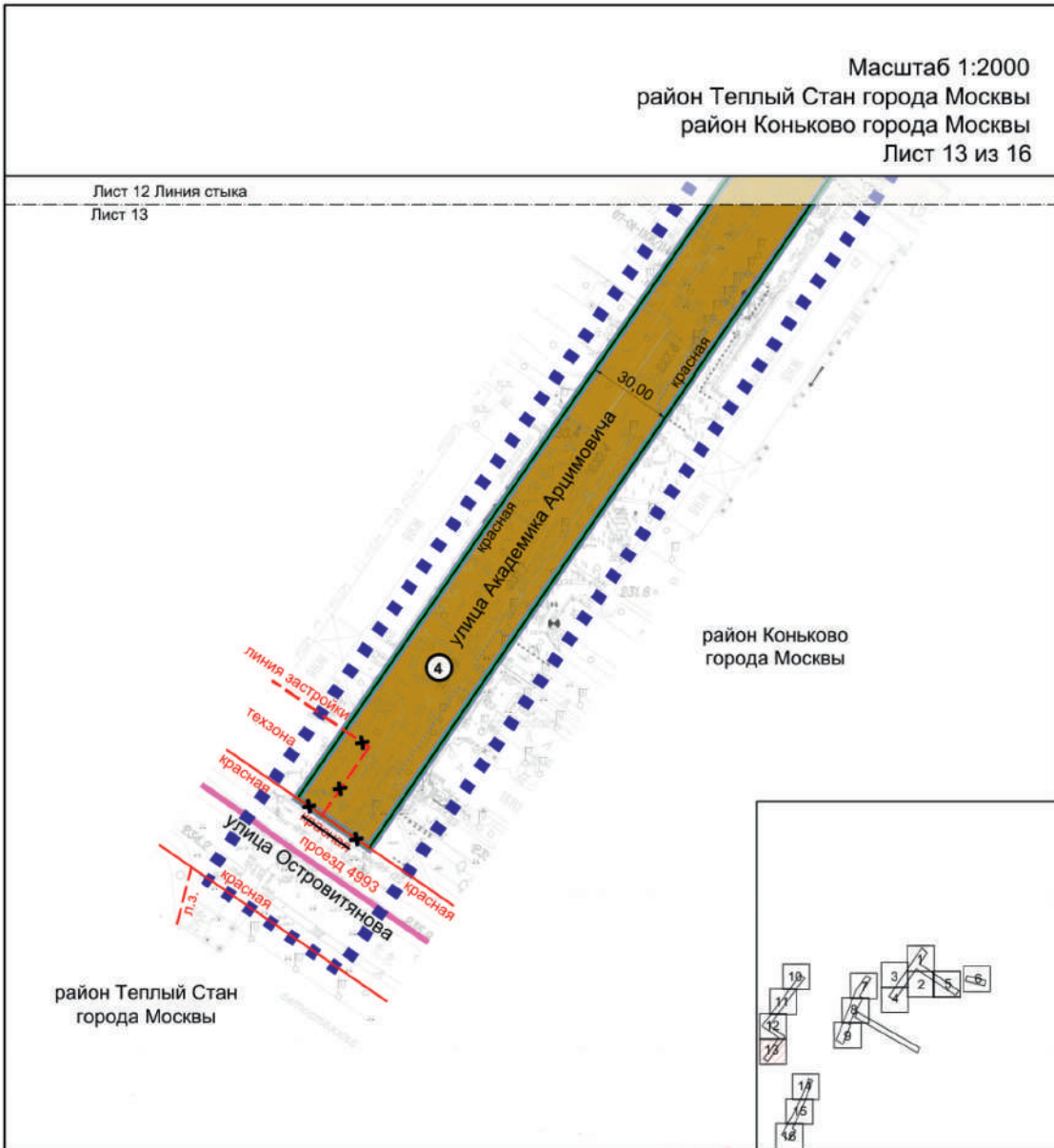
- УСТАНОВЛИВАЕМЫЕ:
-  красная
 -  красные линии улично-дорожной сети

ТЕРРИТОРИИ ЗЕМЕЛЬНЫХ УЧАСТКОВ И ЧАСТЕЙ ЗЕМЕЛЬНЫХ УЧАСТКОВ:

-  общего пользования
-  номер земельного участка

Масштаб 1:2000
 район Теплый Стан города Москвы
 район Коньково города Москвы
 Лист 13 из 16

Лист 12 Линия стыка
 Лист 13



район Теплый Стан
 города Москвы

район Коньково
 города Москвы

УСЛОВНЫЕ ОБОЗНАЧЕНИЯ

ГРАНИЦЫ:

- подготовка проекта планировки территории
- подготовка проекта межевания территории
- районов города Москвы
- земельных участков

ТЕРРИТОРИИ ЗЕМЕЛЬНЫХ УЧАСТКОВ И ЧАСТЕЙ
 ЗЕМЕЛЬНЫХ УЧАСТКОВ:

- общего пользования
- номер земельного участка

ЛИНИИ ГРАДОСТРОИТЕЛЬНОГО РЕГУЛИРОВАНИЯ:
 СУЩЕСТВУЮЩИЕ:

- красная красные линии улично-дорожной сети
- техническая зона границы технических зон инженерных коммуникаций и сооружений
- линия застройки границы линий застройки

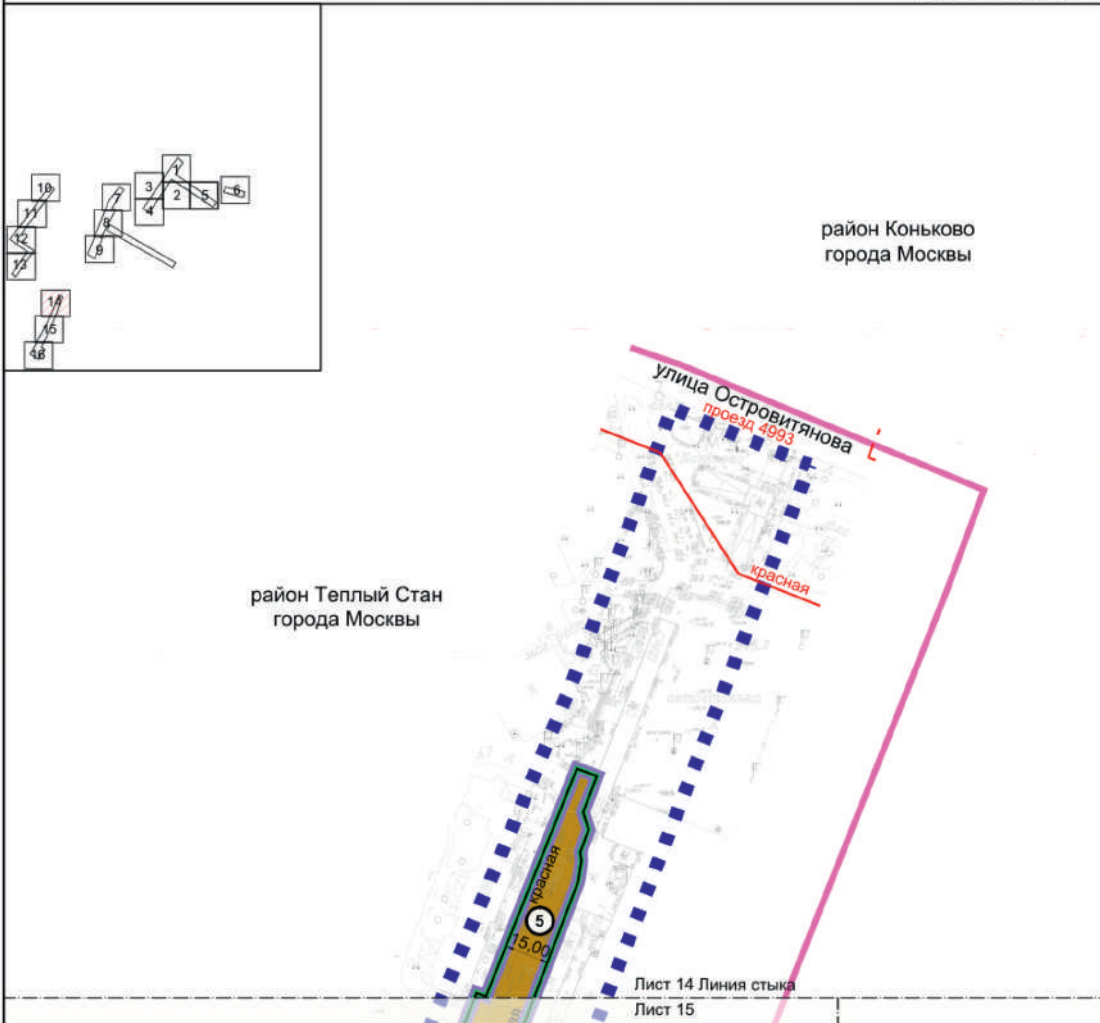
ОТМЕНЯЕМЫЕ:

- красная красные линии улично-дорожной сети
- техническая зона границы технических зон инженерных коммуникаций и сооружений
- линия застройки границы линий застройки

УСТАНОВЛИВАЕМЫЕ:





- красная красные линии улично-дорожной сети
- техническая зона границы технических зон инженерных коммуникаций и сооружений

Масштаб 1:2000
 район Теплый Стан города Москвы
 район Коньково города Москвы
 Лист 14 из 16



УСЛОВНЫЕ ОБОЗНАЧЕНИЯ

ГРАНИЦЫ:

-  подготовка проекта планировки территории
-  подготовка проекта межевания территории
-  районов города Москвы
-  земельных участков

ЛИНИИ ГРАДОСТРОИТЕЛЬНОГО РЕГУЛИРОВАНИЯ:
 СУЩЕСТВУЮЩИЕ:

-  красная красные линии улично-дорожной сети

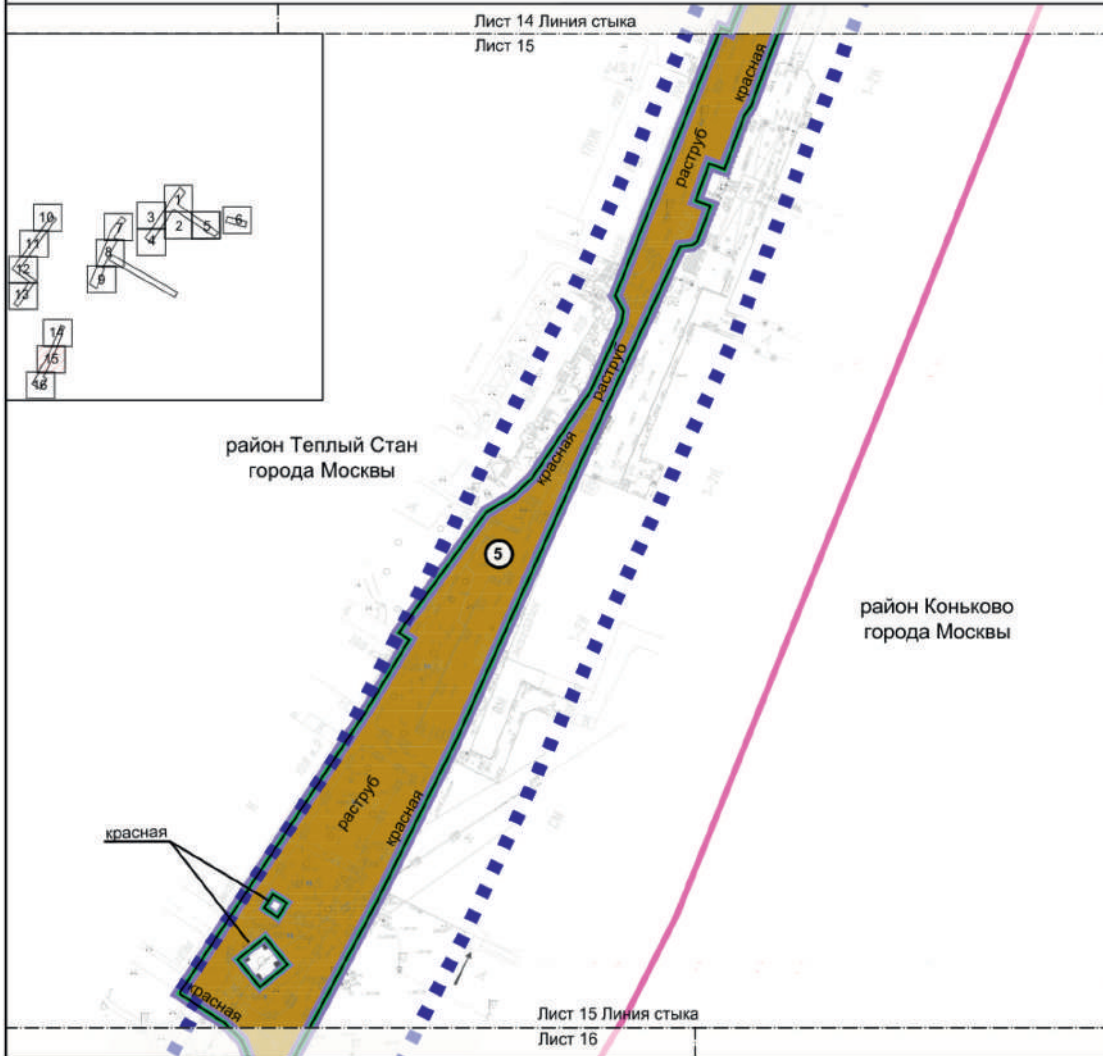
УСТАНОВЛИВАЕМЫЕ:

-  красная красные линии улично-дорожной сети

ТЕРРИТОРИИ ЗЕМЕЛЬНЫХ УЧАСТКОВ И ЧАСТЕЙ
 ЗЕМЕЛЬНЫХ УЧАСТКОВ:





-  общего пользования
-  номер земельного участка

Масштаб 1:2000
 район Теплый Стан города Москвы
 район Коньково города Москвы
 Лист 15 из 16





УСЛОВНЫЕ ОБОЗНАЧЕНИЯ

ГРАНИЦЫ:

-  подготовка проекта планировки территории
-  районов города Москвы
-  подготовки проекта межевания территории
-  земельных участков

ЛИНИИ ГРАДОСТРОИТЕЛЬНОГО РЕГУЛИРОВАНИЯ:

- УСТАНОВЛИВАЕМЫЕ:
-  красная
 -  красные линии улично-дорожной сети

ТЕРРИТОРИИ ЗЕМЕЛЬНЫХ УЧАСТКОВ И ЧАСТЕЙ ЗЕМЕЛЬНЫХ УЧАСТКОВ:

-  общего пользования
-  номер земельного участка

3.2. Пояснительная записка

Территория в границах подготовки проекта межевания территории состоит из следующих участков:

- участок от улицы Обручева до улицы Бутлерова и от нежилого здания по адресу: улица Обручева, дом 36, корпус 1 до улицы Введенского, расположенный в районе Коньково города Москвы;

- участок улицы Обручева вблизи пересечения с улицей Введенского, расположенный в районе Коньково города Москвы;

- участок от улицы Бутлерова до улицы Миклухо-Маклая, расположенный в районе Коньково города Москвы;

- улица Академика Арцимовича, расположенная в районе Коньково города Москвы;

- участок от нежилого здания по адресу: Профсоюзная улица, дом 126, корпус 1 до проектируемого проезда 3542 А, расположенный в районе Теплый Стан города Москвы.

Проектом межевания территории предусматривается образование 5 земельных участков (№ участка на чертеже «План межевания территории») территорий общего пользования (участки № 1, 2, 3, 4, 5).

Характеристика земельных участков территории представлена в таблице «Характеристика земельных участков территории» и на чертеже «План межевания территории» настоящего приложения.

Для реализации планировочных решений, предусмотренных проектом межевания территории, потребуется осуществить изъятие земельных участков в установленном законом порядке в соответствии с чертежом «План межевания территории».

3.3. Характеристика земельных участков территории
к чертежу «План межевания территории»

Назначение территории	№ земельного участка на чертеже	Адресные ориентиры (при наличии)	Площадь земельного участка, га	Площадь публичного сервитута, га	Площадь частей образуемых земельных участков, в отношении которых предполагается изъятие в установленном законом порядке для государственных или муниципальных нужд, га	Примечание
1	2	3	4	5	6	7
Территория общего пользования	1	-	2,672	-	-	-
	2	город Москва, улица Обручева	0,337	-	0,307	(земельный участок с кадастровым номером 77:06:0008002:14)
	3	город Москва, Профсоюзная улица	3,403	-	-	-
		3.1		0,002		
	3.2					

1	2	3	4	5	6	7
Территории общего пользования					(земельный участок с кадастровым номером 77:06:0006003:82)	
	3.3		0,050	-	0,050 (земельный участок с кадастровым номером 77:06:0006003:259)	-
	3.4		0,010	-	0,010 (часть земельного участка с кадастровым номером 77:06:0006003:67)	-
	4	город Москва, улица Академика Арцимовича	3,143	-	-	Часть земельного участка с кадастровым номером 77:06:0006005:231
	5	город Москва, проектируемый проезд 3542 А	1,147	-	-	-
Итого: территории общего пользования			10,702	-	0,369	-
Всего:			10,702	-	0,369	-

Об утверждении проекта планировки территории, ограниченной улицей Матросская Тишина, проектируемым проездом № 4244, Большим Матросским переулком и Русаковской набережной

Постановление Правительства Москвы от 28 августа 2024 года № 1979-ПП

В соответствии с Градостроительным кодексом Российской Федерации, Законом города Москвы от 25 июня 2008 г. № 28 «Градостроительный кодекс города Москвы», постановлением Правительства Москвы от 3 апреля 2024 г. № 706-ПП «Об утверждении Положения об особенностях состава, порядка подготовки и согласования проектов планировки территории в целях установления, изменения и отмены красных линий» **Правительство Москвы постановляет:**

1. Утвердить проект планировки территории, ограниченной улицей Матросская Тишина, проектируемым проездом № 4244, Большим Матросским переулком и Русаковской набережной (приложение).

2. Контроль за выполнением настоящего постановления возложить на заместителя Мэра Москвы в Правительстве Москвы по вопросам градостроительной политики и строительства Ефимова В.В.

Мэр Москвы **С.С.Собянин**

Приложение

к постановлению Правительства Москвы от 28 августа 2024 г. № 1979-ПП

Проект планировки территории, ограниченной улицей Матросская Тишина, проектируемым проездом № 4244, Большим Матросским переулком и Русаковской набережной

1. Положение о планировке территории

Пояснительная записка

Территория в границах подготовки проекта планировки территории площадью 2,02 га расположена в районе Сокольники города Москвы и ограничена :

- участком Большого Матросского переуллка от Русаковской набережной до улицы Матросская Тишина;
- участком проектируемого проезда № 4244 от Русаковской набережной до улицы Матросская Тишина;

– Русаковской набережной и улицей Матросская Тишина.

В границах подготовки проекта планировки территории расположены объекты здравоохранения.

Проектом планировки территории предусматривается исключение участка проектируемого проезда № 4244 от Русаковской набережной до улицы Матросская Тишина из красных линий улично-дорожной сети.

Изменение линий градостроительного регулирования не повлияет на эксплуатационную надежность существующих инженерных сетей в рассматриваемых границах.

О внесении изменений в постановление Правительства Москвы от 28 марта 2017 г. № 120-ПП

Постановление Правительства Москвы от 28 августа 2024 года № 1981-ПП

В соответствии с Градостроительным кодексом Российской Федерации, Законом города Москвы от 25 июня 2008 г. № 28 «Градостроительный кодекс города Москвы», постановлениями Правительства Москвы от 7 апреля 2009 г. № 270-ПП «О создании Городской комиссии по вопросам градостроительства, землепользования и застройки при Правительстве Москвы и об утверждении положений о Городской и окружной комиссиях по вопросам градостроительства, землепользования и застройки при Правительстве Москвы», от 22 марта 2022 г. № 438-ПП «О реализации положений пункта 2 статьи 7 Федерального закона от 14 марта 2022 г. № 58-ФЗ «О внесении изменений в отдельные законодательные акты Российской Федерации» **Правительство Москвы постановляет:**

1. Внести изменения в постановление Правительства Москвы от 28 марта 2017 г. № 120-ПП «Об утверждении правил землепользования и застройки города Москвы»:

1.1. Карту градостроительного зонирования «Границы территориальных зон и виды разрешенного использования земельных участков и объектов капитального строительства. Северный административный округ города Москвы» раздела 1 книги 3 территориальной части правил землепользования и застройки приложения к постановлению дополнить изображением территориальной зоны согласно приложению 1 к настоящему постановлению.

1.2. Карту градостроительного зонирования «Границы территориальных зон, подзон территориальных зон и предельные параметры разрешенного строительства, реконструкции объектов капитального строительства. Северный административный округ города Москвы» раздела 1 книги 3 территориальной части правил землепользования и застройки приложения к постановлению дополнить изображением территориальной зоны согласно приложению 2 к настоящему постановлению.

2. Контроль за выполнением настоящего постановления возложить на заместителя Мэра Москвы в Правительстве Москвы по вопросам градостроительной политики и строительства Ефимова В.В.

Мэр Москвы **С.С.Собянин**

Приложение 1
к постановлению Правительства Москвы
от 28 августа 2024 г. № 1981-ПП

**Внесение изменения в приложение к постановлению Правительства Москвы
от 28 марта 2017 г. № 120-ПП**

Книга 3
Карта градостроительного зонирования
Границы территориальных зон и виды разрешенного использования
земельных участков и объектов капитального строительства
Северный административный округ города Москвы



Приложение 2
к постановлению Правительства Москвы
от 28 августа 2024 г. № 1981-ПП

**Внесение изменения в приложение к постановлению Правительства Москвы
от 28 марта 2017 г. № 120-ПП**

Книга 3
Карта градостроительного зонирования
Границы территориальных зон, подзон территориальных зон и предельные параметры
разрешенного строительства, реконструкции объектов капитального строительства
Северный административный округ города Москвы



О внесении изменений в постановление Правительства Москвы от 28 марта 2017 г. № 120-ПП

Постановление Правительства Москвы от 28 августа 2024 года № 1982-ПП

В соответствии с Градостроительным кодексом Российской Федерации, Законом города Москвы от 25 июня 2008 г. № 28 «Градостроительный кодекс города Москвы», постановлениями Правительства Москвы от 7 апреля 2009 г. № 270-ПП «О создании Городской комиссии по вопросам градостроительства, землепользования и застройки при Правительстве Москвы и об утверждении положений о Городской и окружной комиссиях по вопросам градостроительства, землепользования и застройки при Правительстве Москвы», от 22 марта 2022 г. № 438-ПП «О реализации положений пункта 2 статьи 7 Федерального закона от 14 марта 2022 г. № 58-ФЗ «О внесении изменений в отдельные законодательные акты Российской Федерации» **Правительство Москвы постановляет:**

1. Внести изменения в постановление Правительства Москвы от 28 марта 2017 г. № 120-ПП «Об утверждении правил землепользования и застройки города Москвы»:

1.1. Карту градостроительного зонирования «Границы территориальных зон и виды разрешенного использования земельных участков и объектов капитального строительства. Центральный административный округ города Москвы» раздела 1 книги 2 территориальной части правил землепользования и застройки приложения к постановлению дополнить изображением территориальной зоны согласно приложению 1 к настоящему постановлению.

1.2. Карту градостроительного зонирования «Границы территориальных зон, подзон территориальных зон и предельные параметры разрешенного строительства, реконструкции объектов капитального строительства. Центральный административный округ города Москвы» раздела 1 книги 2 территориальной части правил землепользования и застройки приложения к постановлению дополнить изображением территориальной зоны согласно приложению 2 к настоящему постановлению.

2. Контроль за выполнением настоящего постановления возложить на заместителя Мэра Москвы в Правительстве Москвы по вопросам градостроительной политики и строительства Ефимова В.В.

Мэр Москвы **С.С.Собянин**

Приложение 1
к постановлению Правительства Москвы
от 28 августа 2024 г. № 1982-ПП

**Внесение изменения в приложение к постановлению Правительства Москвы
от 28 марта 2017 г. № 120-ПП**


Книга 2
Карта градостроительного зонирования
Границы территориальных зон и виды разрешенного использования
земельных участков и объектов капитального строительства
Центральный административный округ города Москвы



Приложение 2
к постановлению Правительства Москвы
от 28 августа 2024 г. № 1982-ПП

**Внесение изменения в приложение к постановлению Правительства Москвы
от 28 марта 2017 г. № 120-ПП**

Книга 2
Карта градостроительного зонирования
Границы территориальных зон, подзон территориальных зон и предельные параметры
разрешенного строительства, реконструкции объектов капитального строительства
Центральный административный округ города Москвы



О внесении изменений в постановление Правительства Москвы от 28 марта 2017 г. № 120-ПП

Постановление Правительства Москвы от 28 августа 2024 года № 1983-ПП

В соответствии с Градостроительным кодексом Российской Федерации, Законом города Москвы от 25 июня 2008 г. № 28 «Градостроительный кодекс города Москвы», постановлениями Правительства Москвы от 7 апреля 2009 г. № 270-ПП «О создании Городской комиссии по вопросам градостроительства, землепользования и застройки при Правительстве Москвы и об утверждении положений о Городской и окружной комиссиях по вопросам градостроительства, землепользования и застройки при Правительстве Москвы», от 22 марта 2022 г. № 438-ПП «О реализации положений пункта 2 статьи 7 Федерального закона от 14 марта 2022 г. № 58-ФЗ «О внесении изменений в отдельные законодательные акты Российской Федерации» **Правительство Москвы постановляет:**

1. Внести изменения в постановление Правительства Москвы от 28 марта 2017 г. № 120-ПП «Об утверждении правил землепользования и застройки города Москвы»:

1.1. Карту градостроительного зонирования «Границы территориальных зон и виды разрешенного использования земельных участков и объектов капитального строительства. Южный административный округ города Москвы» раздела 1 книги 7 территориальной части правил землепользования и застройки приложения к постановлению дополнить изображением территориальной зоны согласно приложению 1 к настоящему постановлению.

1.2. Карту градостроительного зонирования «Границы территориальных зон, подзон территориальных зон и предельные параметры разрешенного строительства, реконструкции объектов капитального строительства. Южный административный округ города Москвы» раздела 1 книги 7 территориальной части правил землепользования и застройки приложения к постановлению дополнить изображением территориальной зоны согласно приложению 2 к настоящему постановлению.

1.3. Изображение территории на карте градостроительного зонирования «Территории, в границах которых предусматривается осуществление деятельности по комплексному развитию территории» раздела 1 книги 14 территориальной части правил землепользования и застройки приложения к постановлению изменить согласно приложению 3 к настоящему постановлению.

2. Контроль за выполнением настоящего постановления возложить на заместителя Мэра Москвы в Правительстве Москвы по вопросам градостроительной политики и строительства Ефимова В.В.

Мэр Москвы **С.С.Собянин**

Приложение 1
к постановлению Правительства Москвы
от 28 августа 2024 г. № 1983-ПП

**Внесение изменения в приложение к постановлению Правительства Москвы
от 28 марта 2017 г. № 120-ПП**

Книга 7
Карта градостроительного зонирования
Границы территориальных зон и виды разрешенного использования
земельных участков и объектов капитального строительства
Южный административный округ города Москвы




**3.3, 3.4.1, 4.4,
4.6, 5.1.2,
5.1.3, 5.1.4**

H7-4-3-3

Приложение 2
к постановлению Правительства Москвы
от 28 августа 2024 г. № 1983-ПП

**Внесение изменения в приложение к постановлению Правительства Москвы
от 28 марта 2017 г. № 120-ПП**

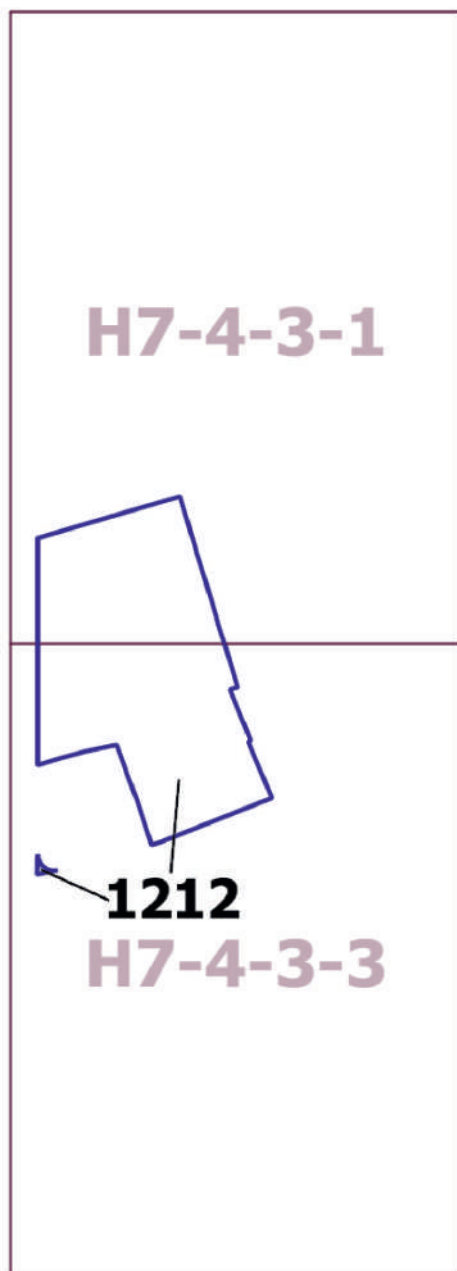
Книга 7
Карта градостроительного зонирования
Границы территориальных зон, подзон территориальных зон и предельные параметры
разрешенного строительства, реконструкции объектов капитального строительства
Южный административный округ города Москвы



Приложение 3
к постановлению Правительства Москвы
от 28 августа 2024 г. № 1983-ПП

**Внесение изменения в приложение к постановлению Правительства Москвы
от 28 марта 2017 г. № 120-ПП**

Книга 14
Карта градостроительного зонирования
Территории, в границах которых предусматривается осуществление
деятельности по комплексному развитию территории



О внесении изменений в постановление Правительства Москвы от 28 марта 2017 г. № 120-ПП

Постановление Правительства Москвы от 28 августа 2024 года № 1984-ПП

В соответствии с Градостроительным кодексом Российской Федерации, Законом города Москвы от 25 июня 2008 г. № 28 «Градостроительный кодекс города Москвы», постановлениями Правительства Москвы от 7 апреля 2009 г. № 270-ПП «О создании Городской комиссии по вопросам градостроительства, землепользования и застройки при Правительстве Москвы и об утверждении положений о Городской и окружной комиссиях по вопросам градостроительства, землепользования и застройки при Правительстве Москвы», от 22 марта 2022 г. № 438-ПП «О реализации положений пункта 2 статьи 7 Федерального закона от 14 марта 2022 г. № 58-ФЗ «О внесении изменений в отдельные законодательные акты Российской Федерации» **Правительство Москвы постановляет:**

1. Внести изменения в постановление Правительства Москвы от 28 марта 2017 г. № 120-ПП «Об утверждении правил землепользования и застройки города Москвы»:

1.1. Карту градостроительного зонирования «Границы территориальных зон и виды разрешенного использования земельных участков и объектов капитального строительства. Западный административный округ города Москвы» раздела 1 книги 9 территориальной части правил землепользования и застройки приложения к постановлению дополнить изображением территориальной зоны согласно приложению 1 к настоящему постановлению.

1.2. Карту градостроительного зонирования «Границы территориальных зон, подзон территориальных зон и предельные параметры разрешенного строительства, реконструкции объектов капитального строительства. Западный административный округ города Москвы» раздела 1 книги 9 территориальной части правил землепользования и застройки приложения к постановлению дополнить изображением территориальной зоны согласно приложению 2 к настоящему постановлению.

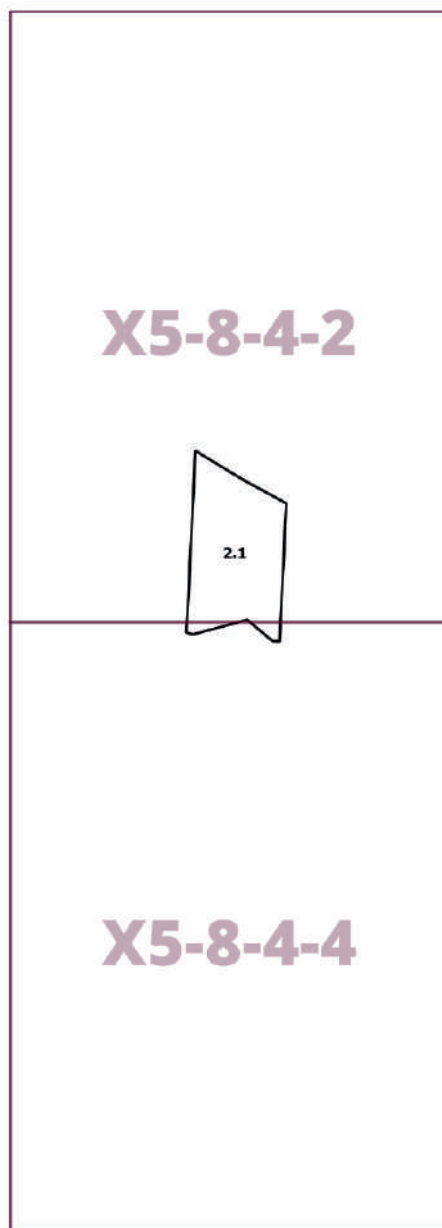
2. Контроль за выполнением настоящего постановления возложить на заместителя Мэра Москвы в Правительстве Москвы по вопросам градостроительной политики и строительства Ефимова В.В.

Мэр Москвы **С.С.Собянин**

Приложение 1
к постановлению Правительства Москвы
от 28 августа 2024 г. № 1984-ПП

Внесение изменения в приложение к постановлению Правительства Москвы
от 28 марта 2017 г. № 120-ПП

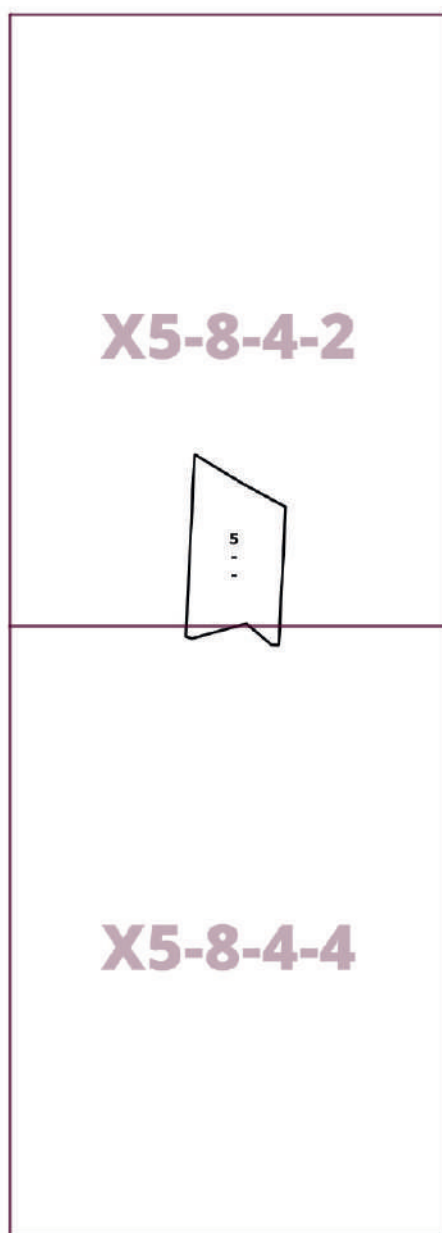
Книга 9
Карта градостроительного зонирования
Границы территориальных зон и виды разрешенного использования
земельных участков и объектов капитального строительства
Западный административный округ города Москвы



Приложение 2
к постановлению Правительства Москвы
от 28 августа 2024 г. № 1984-ПП

**Внесение изменения в приложение к постановлению Правительства Москвы
от 28 марта 2017 г. № 120-ПП**

Книга 9
Карта градостроительного зонирования
Границы территориальных зон, подзон территориальных зон и предельные параметры
разрешенного строительства, реконструкции объектов капитального строительства
Западный административный округ города Москвы



О внесении изменений в постановление Правительства Москвы от 28 марта 2017 г. № 120-ПП

Постановление Правительства Москвы от 28 августа 2024 года № 1985-ПП

В соответствии с Градостроительным кодексом Российской Федерации, Законом города Москвы от 25 июня 2008 г. № 28 «Градостроительный кодекс города Москвы», постановлениями Правительства Москвы от 7 апреля 2009 г. № 270-ПП «О создании Городской комиссии по вопросам градостроительства, землепользования и застройки при Правительстве Москвы и об утверждении положений о Городской и окружной комиссиях по вопросам градостроительства, землепользования и застройки при Правительстве Москвы», от 22 марта 2022 г. № 438-ПП «О реализации положений пункта 2 статьи 7 Федерального закона от 14 марта 2022 г. № 58-ФЗ «О внесении изменений в отдельные законодательные акты Российской Федерации» **Правительство Москвы постановляет:**

1. Внести изменения в постановление Правительства Москвы от 28 марта 2017 г. № 120-ПП «Об утверждении правил землепользования и застройки города Москвы»:

1.1. Карту градостроительного зонирования «Границы территориальных зон и виды разрешенного использования земельных участков и объектов капитального строительства. Западный административный округ города Москвы» раздела 1 книги 9 территориальной части правил землепользования и застройки приложения к постановлению дополнить изображением территориальной зоны согласно приложению 1 к настоящему постановлению.

1.2. Карту градостроительного зонирования «Границы территориальных зон, подзон территориальных зон и предельные параметры разрешенного строительства, реконструкции объектов капитального строительства. Западный административный округ города Москвы» раздела 1 книги 9 территориальной части правил землепользования и застройки приложения к постановлению дополнить изображением территориальной зоны согласно приложению 2 к настоящему постановлению.

1.3. Раздел 3 книги 9 территориальной части правил землепользования и застройки приложения к постановлению дополнить пунктом в редакции согласно приложению 3 к настоящему постановлению.

1.4. Карту градостроительного зонирования «Территории, в границах которых предусматривается осуществление деятельности по комплексному развитию территории» раздела 1 книги 14 территориальной части правил землепользования и застройки приложения к постановлению дополнить изображением территории согласно приложению 4 к настоящему постановлению.

1.5. Раздел 2 книги 14 территориальной части правил землепользования и застройки приложения к постановлению дополнить подразделом в редакции согласно приложению 5 к настоящему постановлению.

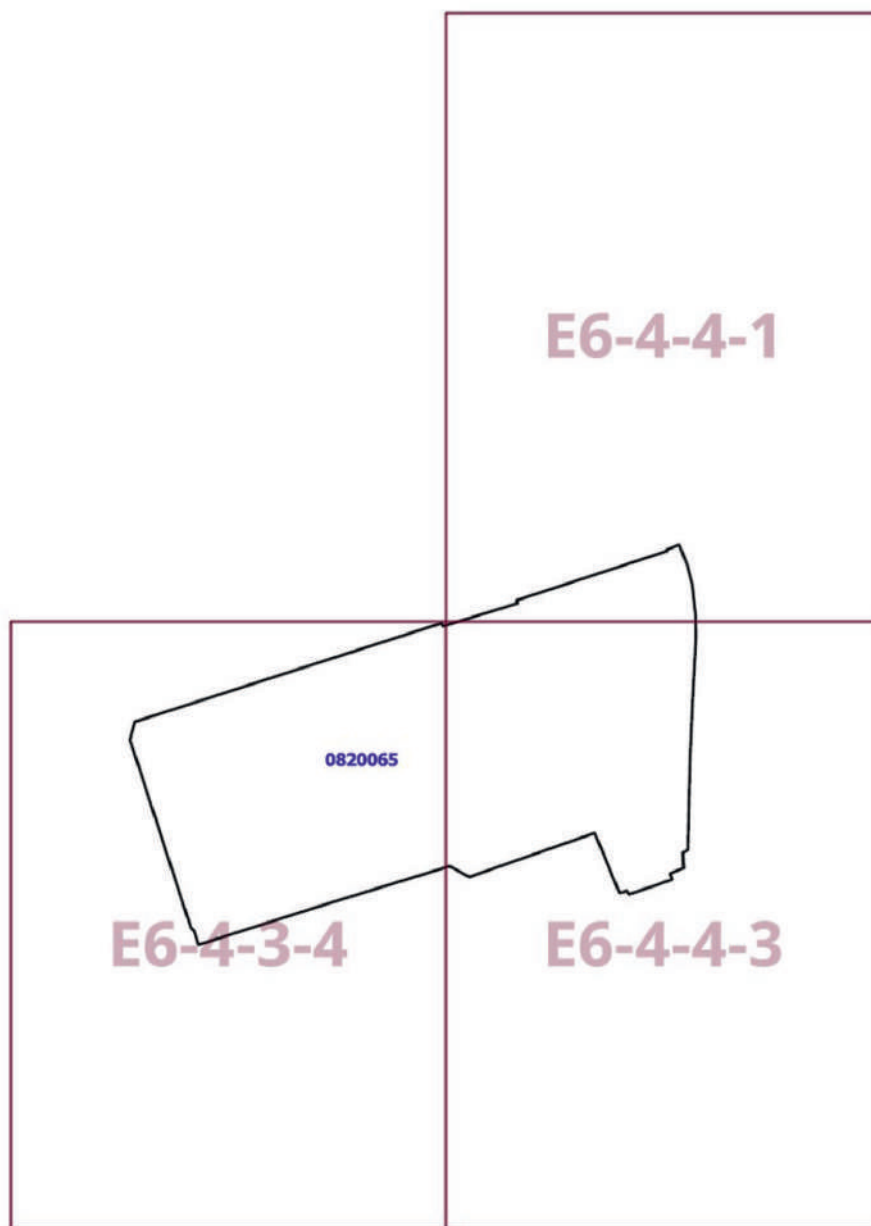
2. Контроль за выполнением настоящего постановления возложить на заместителя Мэра Москвы в Правительстве Москвы по вопросам градостроительной политики и строительства Ефимова В.В.

Мэр Москвы **С.С.Собянин**

Приложение 1
к постановлению Правительства Москвы
от 28 августа 2024 г. № 1985-ПП

**Внесение изменения в приложение к постановлению Правительства Москвы
от 28 марта 2017 г. № 120-ПП**

Книга 9
Карта градостроительного зонирования
Границы территориальных зон и виды разрешенного использования
земельных участков и объектов капитального строительства
Западный административный округ города Москвы



Приложение 3

*к постановлению Правительства Москвы
от 28 августа 2024 г. № 1985-ПП*

**Внесение изменения в приложение к постановлению Правительства Москвы
от 28 марта 2017 г. № 120-ПП**

Книга 9

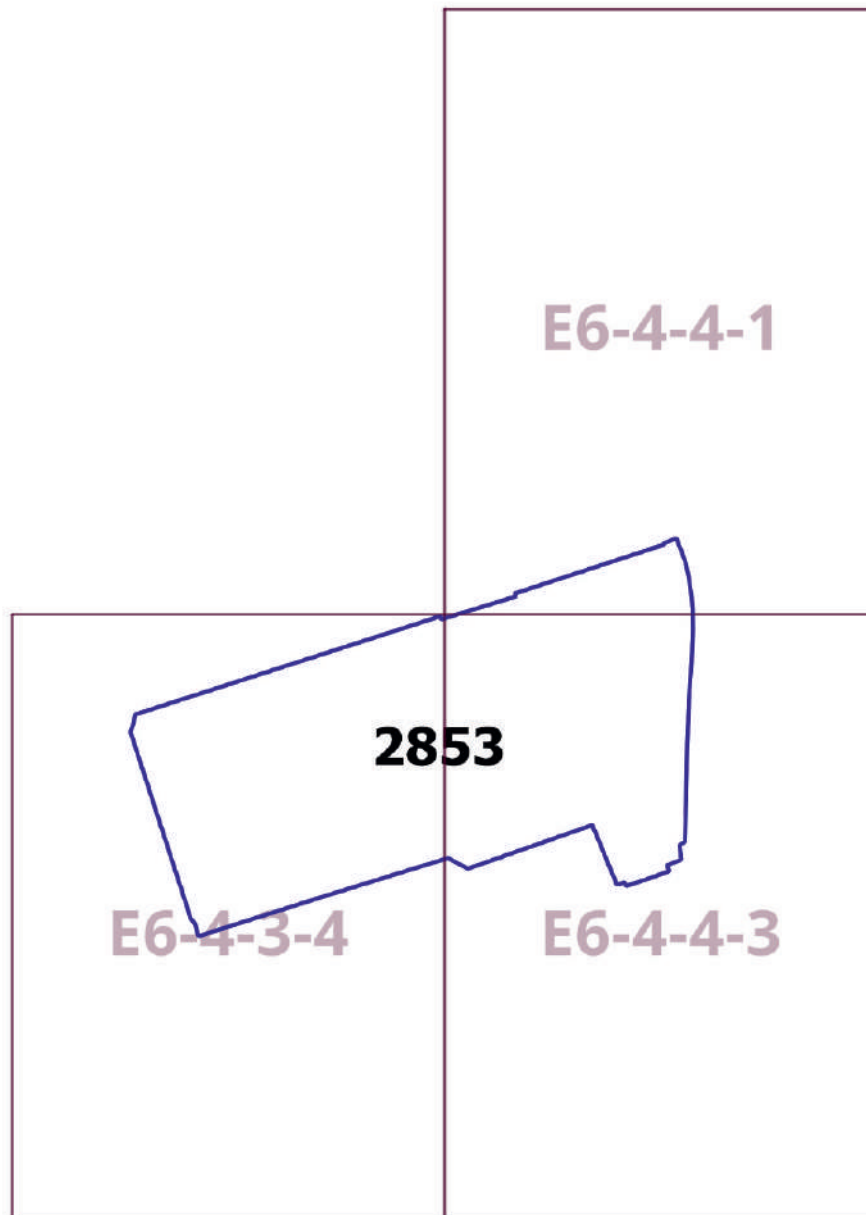
Западный административный округ города Москвы

№ пункта	Районы	Номер территориальной зоны	Коды видов разрешенного использования земельных участков и объектов капитального строительства
52	Очаково-Матвеевское	0820065	1.14, 1.15, 1.17, 1.18, 2.7.1, 3.1, 3.1.1, 3.1.2, 3.2.2, 3.2.3, 3.3, 3.4, 3.4.1, 3.4.2, 3.4.3, 3.5, 3.5.1, 3.5.2, 3.6, 3.6.1, 3.6.2, 3.6.3, 3.7, 3.7.1, 3.7.2, 3.8, 3.8.1, 3.8.2, 3.9, 3.9.1, 3.9.2, 3.9.3, 3.10.1, 4.1, 4.2, 4.3, 4.4, 4.5, 4.6, 4.8.1, 4.9, 4.9.1.1, 4.9.1.3, 4.9.1.4, 4.10, 5.1.1, 5.1.2, 5.1.3, 5.1.4, 5.1.5, 5.1.6, 5.4, 5.5, 6.0, 6.2.1, 6.3, 6.3.1, 6.4, 6.5, 6.6, 6.7, 6.8, 6.9, 6.10, 6.11, 6.12, 7.0, 7.1, 7.2, 7.2.1, 7.2.2, 7.2.3, 7.3, 7.4, 7.5, 7.6, 8.0, 8.1, 8.3, 8.4, 9.0, 9.1, 9.3, 11.1, 11.2, 11.3, 12.0, 12.0.1, 12.0.2

Приложение 4
к постановлению Правительства Москвы
от 28 августа 2024 г. № 1985-ПП

**Внесение изменения в приложение к постановлению Правительства Москвы
от 28 марта 2017 г. № 120-ПП**

Книга 14
Карта градостроительного зонирования
Территории, в границах которых предусматривается осуществление
деятельности по комплексному развитию территории



Приложение 5

к постановлению Правительства Москвы
от 28 августа 2024 г. № 1985-ПП

**Внесение изменения в приложение к постановлению Правительства Москвы
от 28 марта 2017 г. № 120-ПП**

Книга 14

Пункт 276

Комплексное развитие территории 2853

В отношении территориальной зоны, для которой установлены виды разрешенного использования земельных участков и объектов капитального строительства с кодами 1.14, 1.15, 1.17, 1.18, 3.1, 3.1.1, 3.1.2, 3.9, 3.9.1, 3.9.2, 3.9.3, 3.10.1, 6.0, 6.2.1, 6.3, 6.3.1, 6.4, 6.5, 6.6, 6.7, 6.8, 6.9, 6.10, 6.11, 6.12, 7.0, 7.1, 7.2, 7.2.1, 7.2.2, 7.2.3, 7.3, 7.4, 7.5, 7.6, 8.0, 8.1, 8.3, 8.4, 9.0, 9.1, 9.3

Расчетные показатели минимально допустимого уровня обеспеченности территории объектами коммунальной, транспортной, социальной инфраструктур

Социальная инфраструктура	Объекты открытой сети местного уровня размещаются на стыковых территориях производственных зон и жилых районов и рассчитываются на население прилегающих районов с коэффициентом учета работающих			
Транспортная инфраструктура	В соответствии с нормативами			
Коммунальная инфраструктура		Наименование показателя (единицы измерения)	Производственные объекты	Общественные объекты
	Водопотребление	Усредненные расчетные показатели удельного водопотребления в сутки на 1 кв.м общей площади застройки (литр/(сутки x кв.м))	2,6, дополнительное водопотребление для нужд промышленного производства определяется в зависимости от технологии	5
	Водоотведение	Коэффициент стока	0,8	0,7
		Объем поверхностных вод, поступающих на очистку (куб.м с 1 га территории)	70	60
	Теплоснабжение	Средний удельный показатель расхода тепла (отопление, вентиляция, горячее водоснабжение – среднечасовое, не более) (ккал/(час x кв.м))	50,4 на 1 кв.м общей площади застройки	44,5 на 1 кв.м общей площади застройки
Электроснабжение	Средний удельный показатель расхода электроэнергии на 1 кв.м общей площади застройки в функциональной зоне (не более) (кВт/кв.м)	Определяется в зависимости от технологии производства	0,078	

Расчетные показатели максимально допустимого уровня территориальной доступности указанных объектов для населения в отношении территорий, подлежащих комплексному развитию

Социальная инфраструктура	Амбулаторно-поликлинические объекты	Следует размещать на территории предприятия
	Аптеки	
	Столовые, кафетерии, буфеты	
Транспортная инфраструктура	Остановочные пункты наземного городского пассажирского транспорта	Не более 400 м от проходной предприятий в производственных и коммунально-складских зонах
	Въезд на территорию	Не менее двух въездов для предприятий с площадками размером более 5 га

В отношении территориальной зоны, для которой установлены виды разрешенного использования земельных участков и объектов капитального строительства с кодами 2.7.1, 3.2.2, 3.2.3, 3.3, 3.4, 3.4.1, 3.4.2, 3.4.3, 3.5, 3.5.1, 3.5.2, 3.6, 3.6.1, 3.6.2, 3.6.3, 3.7, 3.7.1, 3.7.2, 3.8, 3.8.1, 3.8.2, 4.1, 4.2, 4.3, 4.4, 4.5, 4.6, 4.8.1, 4.9, 4.9.1.1, 4.9.1.3, 4.9.1.4, 4.10, 5.1.1, 5.1.2, 5.1.3, 5.1.4, 5.1.5, 5.1.6, 5.4, 5.5, 11.1, 11.2, 11.3, 12.0, 12.0.1, 12.0.2

Расчетные показатели минимально допустимого уровня обеспеченности территории объектами коммунальной, транспортной, социальной инфраструктур

Транспортная инфраструктура	В соответствии с нормативами		
Коммунальная инфраструктура		Наименование показателя (единицы измерения)	Общественные объекты
	Водопотребление	Усредненные расчетные показатели удельного водопотребления в сутки на 1 кв.м общей площади застройки (литр/(сутки x кв.м)	5
	Водоотведение	Коэффициент стока	0,7
		Объем поверхностных вод, поступающих на очистку (куб.м с 1 га территории)	60
	Теплоснабжение	Средний удельный показатель расхода тепла (отопление, вентиляция, горячее водоснабжение – среднечасовое, не более) (ккал/(час x кв.м)	44,5 на 1 кв.м общей площади застройки
Электроснабжение	Средний удельный показатель расхода электроэнергии на 1 кв.м общей площади застройки в функциональной зоне (не более) (кВт/кв.м)	0,078	

Максимально допустимые уровни территориальной доступности указанных объектов для населения в отношении территорий, подлежащих комплексному развитию, не нормируются.

О внесении изменений в постановление Правительства Москвы от 28 марта 2017 г. № 120-ПП

Постановление Правительства Москвы от 28 августа 2024 года № 1986-ПП

В соответствии с Градостроительным кодексом Российской Федерации, Законом города Москвы от 25 июня 2008 г. № 28 «Градостроительный кодекс города Москвы», постановлениями Правительства Москвы от 7 апреля 2009 г. № 270-ПП «О создании Городской комиссии по вопросам градостроительства, землепользования и застройки при Правительстве Москвы и об утверждении положений о Городской и окружной комиссиях по вопросам градостроительства, землепользования и застройки при Правительстве Москвы», от 22 марта 2022 г. № 438-ПП «О реализации положений пункта 2 статьи 7 Федерального закона от 14 марта 2022 г. № 58-ФЗ «О внесении изменений в отдельные законодательные акты Российской Федерации» **Правительство Москвы постановляет:**

1. Внести изменения в постановление Правительства Москвы от 28 марта 2017 г. № 120-ПП «Об утверждении правил землепользования и застройки города Москвы»:

1.1. Карту градостроительного зонирования «Границы территориальных зон и виды разрешенного использования земельных участков и объектов капитального строительства. Северо-Восточный административный округ города Москвы» раздела 1 книги 4 территориальной части правил землепользования и застройки приложения к постановлению дополнить изображением территориальной зоны согласно приложению 1 к настоящему постановлению.

1.2. Карту градостроительного зонирования «Границы территориальных зон, подзон территориальных зон и предельные параметры разрешенного строительства, реконструкции объектов капитального строительства. Северо-Восточный административный округ города Москвы» раздела 1 книги 4 территориальной части правил землепользования и застройки приложения к постановлению дополнить изображением территориальной зоны согласно приложению 2 к настоящему постановлению.

1.3. Раздел 2 книги 4 территориальной части правил землепользования и застройки приложения к постановлению дополнить подразделом в редакции согласно приложению 3 к настоящему постановлению.

1.4. Изображение территории на карте градостроительного зонирования «Территории, в границах которых предусматривается осуществление деятельности по комплексному развитию территории» раздела 1 книги 14 территориальной части правил землепользования и застройки приложения к постановлению изменить согласно приложению 4 к настоящему постановлению.

2. Контроль за выполнением настоящего постановления возложить на заместителя Мэра Москвы в Правительстве Москвы по вопросам градостроительной политики и строительства Ефимова В.В.

Мэр Москвы **С.С.Собянин**

Приложение 1
к постановлению Правительства Москвы
от 28 августа 2024 г. № 1986-ПП

**Внесение изменения в приложение к постановлению Правительства Москвы
от 28 марта 2017 г. № 120-ПП**

Книга 4
Карта градостроительного зонирования
Границы территориальных зон и виды разрешенного использования
земельных участков и объектов капитального строительства
Северо-Восточный административный округ города Москвы



Приложение 2
к постановлению Правительства Москвы
от 28 августа 2024 г. № 1986-ПП

**Внесение изменения в приложение к постановлению Правительства Москвы
от 28 марта 2017 г. № 120-ПП**

Книга 4
Карта градостроительного зонирования
Границы территориальных зон, подзон территориальных зон и предельные параметры
разрешенного строительства, реконструкции объектов капитального строительства
Северо-Восточный административный округ города Москвы



Приложение 3
к постановлению Правительства Москвы
от 28 августа 2024 г. № 1986-ПП

**Внесение изменения в приложение к постановлению Правительства Москвы
от 28 марта 2017 г. № 120-ПП**

Книга 4
Северо-Восточный административный округ города Москвы

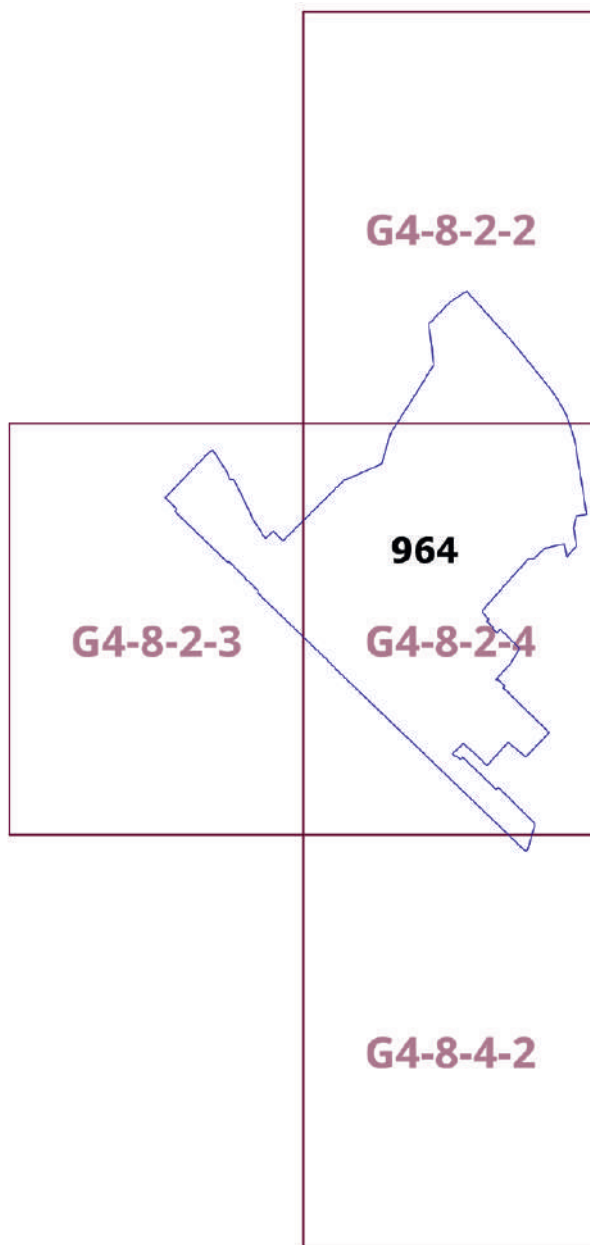
Пункт 639

Территориальная зона	174242250
Основные виды разрешенного использования	4.7. Гостиничное обслуживание
Условно разрешенные виды использования	
Вспомогательные виды	
Максимальный процент застройки (%)	По фактическому использованию
Высота застройки (м)	По фактическому использованию
Плотность застройки (тыс.кв.м/га)	По фактическому использованию
Минимальные и (или) максимальные размеры земельных участков (га)	
Иные показатели	Общая площадь гостиницы на 84 номера – 1 714,9 кв.м

Приложение 4
к постановлению Правительства Москвы
от 28 августа 2024 г. № 1986-ПП

**Внесение изменения в приложение к постановлению Правительства Москвы
от 28 марта 2017 г. № 120-ПП**

Книга 14
Карта градостроительного зонирования
Территории, в границах которых предусматривается осуществление
деятельности по комплексному развитию территории



О внесении изменений в постановление Правительства Москвы от 28 марта 2017 г. № 120-ПП

Постановление Правительства Москвы от 28 августа 2024 года № 1987-ПП

В соответствии с Градостроительным кодексом Российской Федерации, Законом города Москвы от 25 июня 2008 г. № 28 «Градостроительный кодекс города Москвы», постановлениями Правительства Москвы от 7 апреля 2009 г. № 270-ПП «О создании Городской комиссии по вопросам градостроительства, землепользования и застройки при Правительстве Москвы и об утверждении положений о Городской и окружной комиссиях по вопросам градостроительства, землепользования и застройки при Правительстве Москвы», от 22 марта 2022 г. № 438-ПП «О реализации положений пункта 2 статьи 7 Федерального закона от 14 марта 2022 г. № 58-ФЗ «О внесении изменений в отдельные законодательные акты Российской Федерации» **Правительство Москвы постановляет:**

1. Внести изменения в постановление Правительства Москвы от 28 марта 2017 г. № 120-ПП «Об утверждении правил землепользования и застройки города Москвы»:

1.1. Карту градостроительного зонирования «Границы территориальных зон и виды разрешенного использования земельных участков и объектов капитального строительства. Южный административный округ города Москвы» раздела 1 книги 7 территориальной части правил землепользования и застройки приложения к постановлению дополнить изображением территориальной зоны согласно приложению 1 к настоящему постановлению.

1.2. Карту градостроительного зонирования «Границы территориальных зон, подзон территориальных зон и предельные параметры разрешенного строительства, реконструкции объектов капитального строительства. Южный административный округ города Москвы» раздела 1 книги 7 территориальной части правил землепользования и застройки приложения к постановлению дополнить изображением территориальной зоны согласно приложению 2 к настоящему постановлению.

2. Контроль за выполнением настоящего постановления возложить на заместителя Мэра Москвы в Правительстве Москвы по вопросам градостроительной политики и строительства Ефимова В.В.

Мэр Москвы **С.С.Собянин**

Приложение 1
к постановлению Правительства Москвы
от 28 августа 2024 г. № 1987-ПП

**Внесение изменения в приложение к постановлению Правительства Москвы
от 28 марта 2017 г. № 120-ПП**

Книга 7
Карта градостроительного зонирования
Границы территориальных зон и виды разрешенного использования
земельных участков и объектов капитального строительства
Южный административный округ города Москвы

H7-6-2-3

3.1.1



Приложение 2
к постановлению Правительства Москвы
от 28 августа 2024 г. № 1987-ПП

**Внесение изменения в приложение к постановлению Правительства Москвы
от 28 марта 2017 г. № 120-ПП**

Книга 7
Карта градостроительного зонирования
Границы территориальных зон, подзон территориальных зон и предельные параметры
разрешенного строительства, реконструкции объектов капитального строительства
Южный административный округ города Москвы

H7-6-2-3



О внесении изменения в постановление Правительства Москвы от 28 марта 2017 г. № 120-ПП

Постановление Правительства Москвы от 28 августа 2024 года № 1988-ПП

В соответствии с Градостроительным кодексом Российской Федерации, Законом города Москвы от 25 июня 2008 г. № 28 «Градостроительный кодекс города Москвы», постановлениями Правительства Москвы от 7 апреля 2009 г. № 270-ПП «О создании Городской комиссии по вопросам градостроительства, землепользования и застройки при Правительстве Москвы и об утверждении положений о Городской и окружной комиссиях по вопросам градостроительства, землепользования и застройки при Правительстве Москвы», от 22 марта 2022 г. № 438-ПП «О реализации положений пункта 2 статьи 7 Федерального закона от 14 марта 2022 г. № 58-ФЗ «О внесении изменений в отдельные законодательные акты Российской Федерации» **Правительство Москвы постановляет:**

1. Внести изменение в постановление Правительства Москвы от 28 марта 2017 г. № 120-ПП «Об утверждении правил землепользования и застройки города Москвы», изменив изображение территории на карте градостроительного зонирования «Территории, в границах которых предусматривается осуществление деятельности по комплексному развитию территории» раздела 1 книги 14 территориальной части правил землепользования и застройки приложения к постановлению согласно приложению к настоящему постановлению.

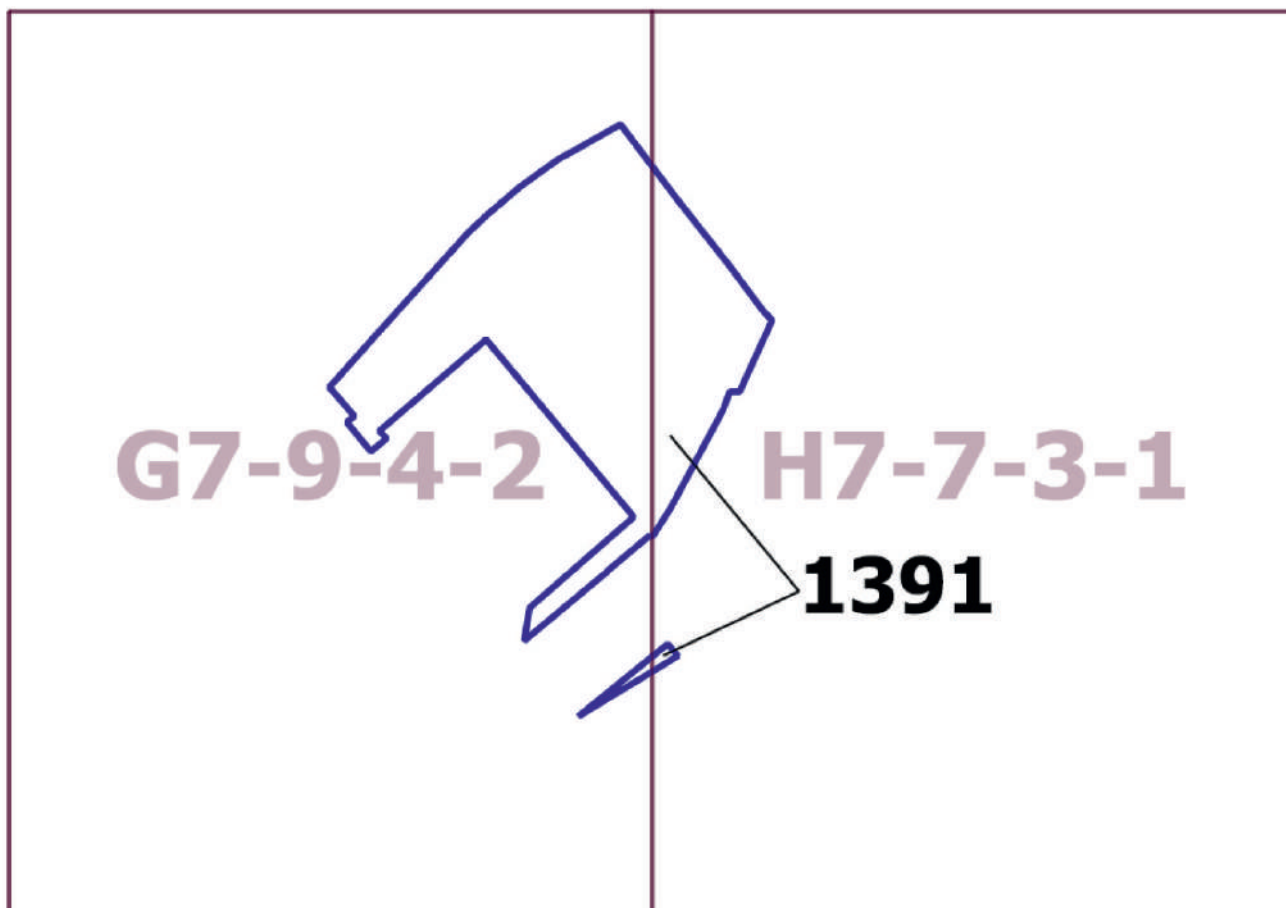
2. Контроль за выполнением настоящего постановления возложить на заместителя Мэра Москвы в Правительстве Москвы по вопросам градостроительной политики и строительства Ефимова В.В.

Мэр Москвы **С.С.Собянин**

Приложение
к постановлению Правительства Москвы
от 28 августа 2024 г. № 1988-ПП

**Внесение изменения в приложение к постановлению Правительства Москвы
от 28 марта 2017 г. № 120-ПП**

Книга 14
Карта градостроительного зонирования
Территории, в границах которых предусматривается осуществление
деятельности по комплексному развитию территории



О внесении изменений в постановление Правительства Москвы от 28 марта 2017 г. № 120-ПП

Постановление Правительства Москвы от 29 августа 2024 года № 1989-ПП

В соответствии с Градостроительным кодексом Российской Федерации, Законом города Москвы от 25 июня 2008 г. № 28 «Градостроительный кодекс города Москвы», постановлениями Правительства Москвы от 7 апреля 2009 г. № 270-ПП «О создании Городской комиссии по вопросам градостроительства, землепользования и застройки при Правительстве Москвы и об утверждении положений о Городской и окружной комиссиях по вопросам градостроительства, землепользования и застройки при Правительстве Москвы», от 22 марта 2022 г. № 438-ПП «О реализации положений пункта 2 статьи 7 Федерального закона от 14 марта 2022 г. № 58-ФЗ «О внесении изменений в отдельные законодательные акты Российской Федерации» **Правительство Москвы постановляет:**

1. Внести изменения в постановление Правительства Москвы от 28 марта 2017 г. № 120-ПП «Об утверждении правил землепользования и застройки города Москвы»:

1.1. Карту градостроительного зонирования «Границы территориальных зон и виды разрешенного использования земельных участков и объектов капитального строительства. Центральный административный округ города Москвы» раздела 1 книги 2 территориальной части правил землепользования и застройки приложения к постановлению дополнить изображением территориальной зоны согласно приложению 1 к настоящему постановлению.

1.2. Карту градостроительного зонирования «Границы территориальных зон, подзон территориальных зон и предельные параметры разрешенного строительства, реконструкции объектов капитального строительства. Центральный административный округ города Москвы» раздела 1 книги 2 территориальной части правил землепользования и застройки приложения к постановлению дополнить изображением территориальной зоны согласно приложению 2 к настоящему постановлению.

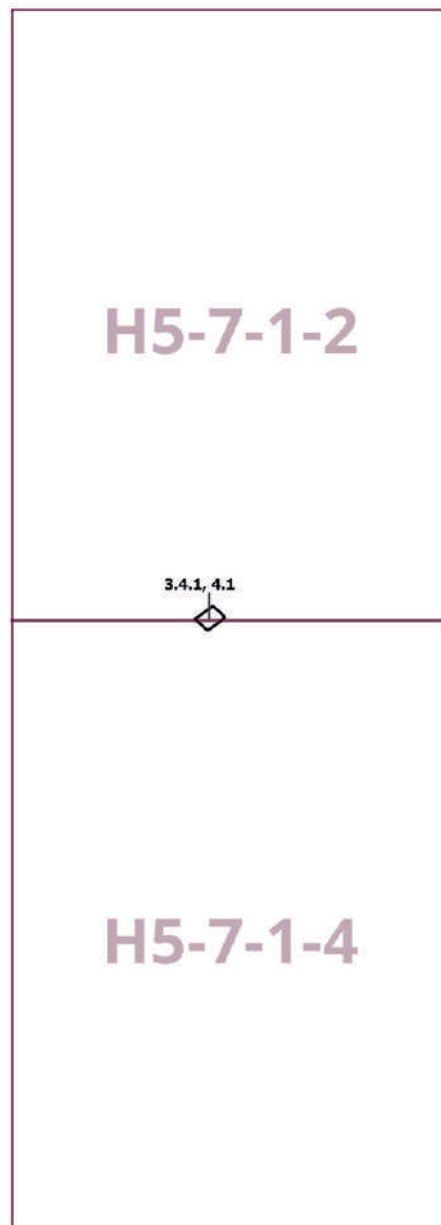
2. Контроль за выполнением настоящего постановления возложить на заместителя Мэра Москвы в Правительстве Москвы по вопросам градостроительной политики и строительства Ефимова В.В.

Мэр Москвы **С.С.Собянин**

Приложение 1
к постановлению Правительства Москвы
от 29 августа 2024 г. № 1989-ПП

**Внесение изменения в приложение к постановлению Правительства Москвы
от 28 марта 2017 г. № 120-ПП**

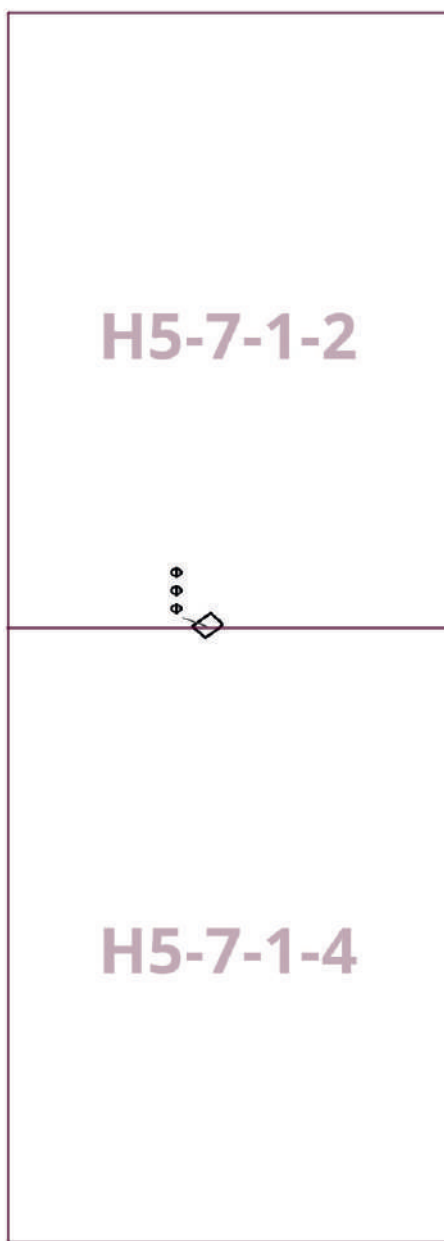
Книга 2
Карта градостроительного зонирования
Границы территориальных зон и виды разрешенного использования
земельных участков и объектов капитального строительства
Центральный административный округ города Москвы



Приложение 2
к постановлению Правительства Москвы
от 29 августа 2024 г. № 1989-ПП

**Внесение изменения в приложение к постановлению Правительства Москвы
от 28 марта 2017 г. № 120-ПП**

Книга 2
Карта градостроительного зонирования
Границы территориальных зон, подзон территориальных зон и предельные параметры
разрешенного строительства, реконструкции объектов капитального строительства
Центральный административный округ города Москвы



О внесении изменений в постановление Правительства Москвы от 28 марта 2017 г. № 120-ПП

Постановление Правительства Москвы от 29 августа 2024 года № 1990-ПП

В соответствии с Градостроительным кодексом Российской Федерации, Законом города Москвы от 25 июня 2008 г. № 28 «Градостроительный кодекс города Москвы», постановлениями Правительства Москвы от 7 апреля 2009 г. № 270-ПП «О создании Городской комиссии по вопросам градостроительства, землепользования и застройки при Правительстве Москвы и об утверждении положений о Городской и окружной комиссиях по вопросам градостроительства, землепользования и застройки при Правительстве Москвы», от 22 марта 2022 г. № 438-ПП «О реализации положений пункта 2 статьи 7 Федерального закона от 14 марта 2022 г. № 58-ФЗ «О внесении изменений в отдельные законодательные акты Российской Федерации» **Правительство Москвы постановляет:**

1. Внести изменения в постановление Правительства Москвы от 28 марта 2017 г. № 120-ПП «Об утверждении правил землепользования и застройки города Москвы»:

1.1. Карту градостроительного зонирования «Границы территориальных зон и виды разрешенного использования земельных участков и объектов капитального строительства. Северо-Восточный административный округ города Москвы» раздела 1 книги 4 территориальной части правил землепользования и застройки приложения к постановлению дополнить изображением территориальной зоны согласно приложению 1 к настоящему постановлению.

1.2. Карту градостроительного зонирования «Границы территориальных зон, подзон территориальных зон и предельные параметры разрешенного строительства, реконструкции объектов капитального строительства. Северо-Восточный административный округ города Москвы» раздела 1 книги 4 территориальной части правил землепользования и застройки приложения к постановлению дополнить изображением территориальной зоны согласно приложению 2 к настоящему постановлению.

2. Контроль за выполнением настоящего постановления возложить на заместителя Мэра Москвы в Правительстве Москвы по вопросам градостроительной политики и строительства Ефимова В.В.

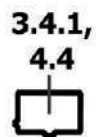
Мэр Москвы **С.С.Собянин**

Приложение 1
к постановлению Правительства Москвы
от 29 августа 2024 г. № 1990-ПП

**Внесение изменения в приложение к постановлению Правительства Москвы
от 28 марта 2017 г. № 120-ПП**

Книга 4
Карта градостроительного зонирования
Границы территориальных зон и виды разрешенного использования
земельных участков и объектов капитального строительства
Северо-Восточный административный округ города Москвы

G3-9-2-1



Приложение 2
к постановлению Правительства Москвы
от 29 августа 2024 г. № 1990-ПП

**Внесение изменения в приложение к постановлению Правительства Москвы
от 28 марта 2017 г. № 120-ПП**

Книга 4
Карта градостроительного зонирования
Границы территориальных зон, подзон территориальных зон и предельные параметры
разрешенного строительства, реконструкции объектов капитального строительства
Северо-Восточный административный округ города Москвы

G3-9-2-1



О внесении изменений в постановление Правительства Москвы от 28 марта 2017 г. № 120-ПП

Постановление Правительства Москвы от 29 августа 2024 года № 1991-ПП

В соответствии с Градостроительным кодексом Российской Федерации, Законом города Москвы от 25 июня 2008 г. № 28 «Градостроительный кодекс города Москвы», постановлениями Правительства Москвы от 7 апреля 2009 г. № 270-ПП «О создании Городской комиссии по вопросам градостроительства, землепользования и застройки при Правительстве Москвы и об утверждении положений о Городской и окружной комиссиях по вопросам градостроительства, землепользования и застройки при Правительстве Москвы», от 22 марта 2022 г. № 438-ПП «О реализации положений пункта 2 статьи 7 Федерального закона от 14 марта 2022 г. № 58-ФЗ «О внесении изменений в отдельные законодательные акты Российской Федерации» **Правительство Москвы постановляет:**

1. Внести изменения в постановление Правительства Москвы от 28 марта 2017 г. № 120-ПП «Об утверждении правил землепользования и застройки города Москвы»:

1.1. Карту градостроительного зонирования «Границы территориальных зон и виды разрешенного использования земельных участков и объектов капитального строительства. Зеленоградский административный округ города Москвы» раздела 1 книги 11 территориальной части правил землепользования и застройки приложения к постановлению дополнить изображением территориальной зоны согласно приложению 1 к настоящему постановлению.

1.2. Карту градостроительного зонирования «Границы территориальных зон, подзон территориальных зон и предельные параметры разрешенного строительства, реконструкции объектов капитального строительства. Зеленоградский административный округ города Москвы» раздела 1 книги 11 территориальной части правил землепользования и застройки приложения к постановлению дополнить изображением территориальной зоны согласно приложению 2 к настоящему постановлению.

2. Контроль за выполнением настоящего постановления возложить на заместителя Мэра Москвы в Правительстве Москвы по вопросам градостроительной политики и строительства Ефимова В.В.

Мэр Москвы **С.С.Собянин**

Приложение 1
к постановлению Правительства Москвы
от 29 августа 2024 г. № 1991-ПП

**Внесение изменения в приложение к постановлению Правительства Москвы
от 28 марта 2017 г. № 120-ПП**

Книга 11
Карта градостроительного зонирования
Границы территориальных зон и виды разрешенного использования
земельных участков и объектов капитального строительства
Зеленоградский административный округ города Москвы

B1-8-1-1

3.5.1

Приложение 2
к постановлению Правительства Москвы
от 29 августа 2024 г. № 1991-ПП

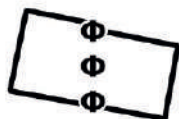
**Внесение изменения в приложение к постановлению Правительства Москвы
от 28 марта 2017 г. № 120-ПП**

Книга 11

Карта градостроительного зонирования

Границы территориальных зон, подзон территориальных зон и предельные параметры
разрешенного строительства, реконструкции объектов капитального строительства
Зеленоградский административный округ города Москвы

B1-8-1-1





ВЕСТНИК МОСКВЫ

Сентябрь 2024 года | Спецвыпуск № 33

Учредитель: Департамент средств массовой информации и рекламы города Москвы
Издатель: АО «Редакция газеты «Вечерняя Москва»
Главный редактор: Тарапата Юлия Александровна
Зам. главного редактора: Трухачев Александр Викторович
Ответственный секретарь: Акульшин Павел Александрович
Адрес редакции: 127015, Москва, Бумажный пр-д, 14, стр. 2
Тел. (499) 557-04-24, доб. 450
E-mail: vestnikmoscow@vmdaily.ru

Выпуск осуществлен при финансовой поддержке Департамента средств массовой информации и рекламы города Москвы

Журнал зарегистрирован Федеральной службой по надзору в сфере связи, информационных технологий и массовых коммуникаций. Свидетельство ПИ № ФС 77-81024 от 30.04.2021. Территория распространения: Российская Федерация. Цена свободная

Подписной индекс по каталогу
АО «Почта России» (подписной индекс **PC085**);
в ГК «Урал-Пресс» (подписной индекс **014765**)

Периодичность издания: минимально 6 раз в месяц
Электронная версия журнала на сайте: vestnikmoscow.mos.ru

Подписано в печать: 30.08.2024
Дата выхода в свет: 03.09.2024

Отпечатано: ОАО «Подольская фабрика офсетной печати»,
142100, Московская обл., г. Подольск, Революционный пр-т, 80/42
Тираж 1700 экз.
Заказ №