



ВЕСТНИК МОСКВЫ

ISSN 2713-0592

Май 2024

Специальный выпуск № 18



ВЕСТНИК МОСКВЫ

Май 2024 года | Спецвыпуск № 18

Законы города Москвы

| | |
|---|---|
| О внесении изменений в отдельные законы города Москвы от 08.05.24 № 16 | 3 |
|---|---|

Постановления Правительства Москвы

| | |
|---|----|
| Об утверждении Положения об особо охраняемой природной территории регионального значения «Ландшафтный заказник «Долина реки Лихоборки» от 07.05.24 № 928-ПП | 10 |
| Об объектах природного комплекса Юго-Восточного административного округа города Москвы от 07.05.24 № 929-ПП | 66 |
| О внесении изменений в постановление Правительства Москвы от 28 марта 2017 г. № 120-ПП от 07.05.24 № 930-ПП | 69 |
| О внесении изменений в постановление Правительства Москвы от 28 марта 2017 г. № 120-ПП от 07.05.24 № 931-ПП | 72 |
| О внесении изменений в постановление Правительства Москвы от 28 марта 2017 г. № 120-ПП от 07.05.24 № 932-ПП | 76 |
| О внесении изменений в постановление Правительства Москвы от 28 марта 2017 г. № 120-ПП от 07.05.24 № 933-ПП | 79 |
| О внесении изменений в постановление Правительства Москвы от 28 марта 2017 г. № 120-ПП от 07.05.24 № 934-ПП | 82 |
| О внесении изменений в постановление Правительства Москвы от 28 марта 2017 г. № 120-ПП от 07.05.24 № 935-ПП | 85 |
| О внесении изменений в постановление Правительства Москвы от 28 марта 2017 г. № 120-ПП от 07.05.24 № 936-ПП | 88 |
| О внесении изменений в постановление Правительства Москвы от 28 марта 2017 г. № 120-ПП от 07.05.24 № 937-ПП | 91 |
| О внесении изменений в постановление Правительства Москвы от 28 марта 2017 г. № 120-ПП от 07.05.24 № 938-ПП | 94 |

| | |
|--|-----|
| О внесении изменений в постановление Правительства Москвы от 28 марта 2017 г. № 120-ПП от 07.05.24 № 939-ПП | 97 |
| О внесении изменений в постановление Правительства Москвы от 28 марта 2017 г. № 120-ПП от 07.05.24 № 940-ПП | 100 |
| О внесении изменений в постановление Правительства Москвы от 28 марта 2017 г. № 120-ПП от 07.05.24 № 942-ПП | 103 |
| О внесении изменения в постановление Правительства Москвы от 28 марта 2017 г. № 120-ПП от 07.05.24 № 943-ПП | 107 |
| О внесении изменений в постановление Правительства Москвы от 28 марта 2017 г. № 120-ПП от 08.05.24 № 957-ПП | 109 |

Законы города Москвы



О внесении изменений в отдельные законы города Москвы

Закон города Москвы от 8 мая 2024 года № 16

Статья 1. О внесении изменений в Закон города Москвы от 23 апреля 2003 года № 23 «О Московской городской избирательной комиссии»

1. Абзац третьей части 5 статьи 3 признать утратившим силу.

2. В части 1 статьи 4 слова «со дня представления в Центральную избирательную комиссию Российской Федерации документов для его» заменить словом «после», дополнить предложением следующего содержания: «Кандидат может поручить назначение члена Городской комиссии с правом совещательного голоса своему доверенному лицу.»

3. В пункте 1 части 2 статьи 5 слова «утраты членом Городской комиссии гражданства Российской Федерации», заменить словами «прекращения гражданства Российской Федерации члена Городской комиссии или», слово «вида» заменить словами «им вида».

4. Пункт 8 части 2 статьи 7 после слова «референдума», дополнить словами «выделенные ей из бюджета города Москвы средства на оказание содействия в подготовке и проведении выборов в федеральные органы государственной власти.»

Статья 2. О внесении изменений в Закон города Москвы от 6 июля 2005 года № 38 «Избирательный кодекс города Москвы»

1. В части 2 статьи 2 слова «советы депутатов городских округов, советы депутатов поселений» заменить словами «совет депутатов городского округа», слова «главы городских округов, главы поселений» заменить словами «глава городского округа».

2. В статье 8:

1) в части 3 слова «в административном округе города Москвы, включающем в себя районы,» и слова «, в административном округе города Москвы, включающем в себя поселения, – префектом административного округа города Москвы» исключить;

2) в части 5 слова «в административном округе города Москвы, включающем в себя районы, префекту административного округа города Москвы в административном округе города Москвы, включающем в себя поселения,» исключить;

3) в части 6 слова «в административном округе города Москвы, включающем в себя районы, префект административного округа города Москвы в административном округе города Москвы, включающем в себя поселения,» исключить, слово «получают» заменить словом «получает»;

4) в частях 7–9 и 12 слова «в административном округе города Москвы, включающем в себя районы, префект административного округа города Москвы в административном округе города Москвы, включающем в себя поселения,» в соответствующем числе и падеже исключить.

3. В части 3 статьи 9 слова «в административном округе города Москвы, включающем в себя районы, префект административного округа города Москвы в административном округе города Москвы, включающем в себя поселения» и последнее предложение исключить.

4. Часть 13.1 статьи 10 признать утратившей силу.

5. В статье 14:

1) в части 2 слова «в административном округе города Москвы, включающем в себя районы,» и слова «, а в административном округе города Москвы, включающем в себя поселения, – префектом административного округа города Москвы» исключить;

2) в части 7 слова «в административном округе города Москвы, включающем в себя районы, префектом административного округа города Москвы в административном округе города Москвы, включающем в себя поселения,» исключить.

6. В части 17.1 статьи 15 слова «федерального реестра инвалидов» заменить словами «, содержащихся в государственной информационной системе «Единая централизованная цифровая платформа в социальной сфере»,».

7. Часть 3.1 статьи 20 после слова «истекает» дополнить словами «в сроки, предусмотренные пунктами 2, 3 и 7 статьи 10 Федерального закона для назначения ближайших выборов,».

8. В части 12 статьи 21 во втором предложении слова «председателя комиссии,» исключить, в третьем предложении слова «новых председателя,» заменить словом «новых».

9. В пункте 1 части 7 статьи 22 слова «утраты членом комиссии гражданства Российской Федерации,» заме-

нить словами «прекращения гражданства Российской Федерации члена комиссии или».

10. Статью 23 дополнить частью 16 следующего содержания:

«16. Осуществление фото- и (или) видеосъемки в помещениях для голосования, находящихся на избирательных участках, образованных в воинских частях, допускается только аккредитованными в соответствии с частью 12.2 настоящей статьи представителями средств массовой информации и по согласованию с командиром соответствующей воинской части.»

11. В части 9 статьи 33 слова «1, 4 и 5» заменить словами «1 и 4».

12. В части 1 статьи 65 слова «в административном округе города Москвы, включающем в себя районы, префектом административного округа города Москвы в административном округе города Москвы, включающем в себя поселения,» исключить.

13. В части 15 статьи 66 слова «, если иное не установлено федеральным законодательством» исключить, слова «частями 13 и 13.1» заменить словами «частью 13».

14. В части 1 статьи 69.1 слова «депутатов Московской городской Думы» заменить словами «в органы государственной власти города Москвы».

Статья 3. О внесении изменений в Закон города Москвы от 18 апреля 2007 года № 11 «О референдумах в городе Москве»

1. В части 2 статьи 1 слова «советы депутатов городских округов, советы депутатов поселений» заменить словами «совет депутатов городского округа».

2. В статье 13:

1) в части 3 слова «в административном округе города Москвы, включающем в себя районы,» и слова «, в административном округе города Москвы, включающем в себя поселения, – префектом административного округа города Москвы» исключить;

2) в части 5 слова «в административном округе города Москвы, включающем в себя районы, префекту административного округа города Москвы в административном округе города Москвы, включающем в себя поселения,» исключить;

3) в части 6 слова «в административном округе города Москвы, включающем в себя районы, префект административного округа города Москвы в административном округе города Москвы, включающем в себя поселения,» исключить, слово «получают» заменить словом «получает»;

4) в частях 7–9 слова «в административном округе города Москвы, включающем в себя районы, префект административного округа города Москвы в административном округе города Москвы, включающем в себя поселения,» в соответствующем падеже исключить.

3. В части 3 статьи 14 слова «в административном округе города Москвы, включающем в себе районы, префект административного округа города Москвы в административном округе города Москвы, включающем в себя поселения» в соответствующем падеже исключить.

4. В части 4 статьи 15 слова «в административном округе города Москвы, включающем в себя районы, префектом административного округа города Москвы в административном округе города Москвы, включающем в себя поселения,» исключить.

5. В части 14.1 статьи 17 слова «федерального реестра инвалидов» заменить словами «, содержащихся в государственной информационной системе «Единая централизованная цифровая платформа в социальной сфере»,».

6. В части 8 статьи 21 во втором предложении слова «должности председателя,» заменить словом «должности».

7. Статью 23 дополнить частью 15 следующего содержания:

«15. Осуществление фото- и (или) видеосъемки в помещениях для голосования, находящихся на участках референдума, образованных в воинских частях, допускается только аккредитованными в соответствии с частью 12.2 настоящей статьи представителями средств массовой информации и по согласованию с командиром соответствующей воинской части.»

8. В части 1 статьи 48 слова «в административном округе города Москвы, включающем в себя районы, префектом административного округа города Москвы в административном округе города Москвы, включающем в себя поселения,» исключить.

9. В части 11 статьи 49 слова «, если иное не установлено федеральным законодательством» исключить.

Статья 4. О внесении изменений в Закон города Москвы от 27 декабря 2023 года № 39 «О схеме одномандатных избирательных округов по выборам депутатов Московской городской Думы»

1. В статье 1:

1) количество избирателей и описание границ избирательного округа № 19 изложить в следующей редакции: «Избирательный округ № 19

Количество избирателей – 154920.

Районы города Москвы: Косино-Ухтомский, Некрасовка; часть района города Москвы Вешняки в границах:

от границы района и северо-западной границы дома 21А по Косинской улице на северо-восток по Вешняковской улице до Косинской улицы, далее по Косинской улице до дома 8, далее на северо-восток вдоль восточной границы владения 3 (строение 4) до южной границы владения 21 по Вешняковской улице, далее на восток вдоль южной границы владения 21 по Вешняковской улице до съезда 5В с МКАД, далее на юг до пересечения съезда 5В с МКАД и МКАД, далее на юг по границе района до северо-западной границы дома 21А по Косинской улице;

часть района города Москвы Выхино-Жулебино в границах:

от границы района на северо-восток по улице Генерала Кузнецова до улицы Авиаконструктора Миля, далее на северо-запад по улице Авиаконструктора Миля, пересекая Жулебинский бульвар, Привольную улицу, далее, пересекая Жулебинский лесопарк, до МКАД, далее на северо-восток по МКАД до границы района, далее на юго-восток по границе района до улицы Генерала Кузнецова.»;

2) количество избирателей и описание границ избирательного округа № 20 изложить в следующей редакции: «Избирательный округ № 20

Количество избирателей – 153933.

Район города Москвы Капотня; район города Москвы Выхино-Жулебино, за исключением территории в границах:

от границы района на северо-восток по улице Генерала Кузнецова до улицы Авиаконструктора Миля, далее

на северо-запад по улице Авиаконструктора Миля, пересекая Жулебинский бульвар, Привольную улицу, далее, пересекая Жулебинский лесопарк, до МКАД, далее на северо-восток по МКАД до границы района, далее на юго-восток по границе района до улицы Генерала Кузнецова;

часть района города Москвы Люблино в границах:

от пересечения Белореченской улицы, улицы Верхние Поля и Новороссийской улицы на северо-запад по Новороссийской улице до пересечения с Совхозной улицей, далее на северо-восток по Совхозной улице, исключая дом 23 (корпус 1) по Новороссийской улице, до Краснодарской улицы, далее на юго-восток по Краснодарской улице до домов 58Г и 65/18 (строение 2), далее на северо-восток вдоль юго-восточной границы дома 57 (корпус 3), далее на северо-запад вдоль северо-восточной границы дома 57 (корпус 3), далее на северо-восток вдоль юго-восточной границы дома 55, далее на северо-запад вдоль северо-восточной границы дома 55 до западной границы дома 59, далее на северо-восток по внутриквартальному проезду между домами 53 и 59 по Краснодарской улице до дома 54 (корпус 2) по Ставропольской улице, далее на восток по внутриквартальному проезду вдоль южных границ домов 54 (корпус 2) и 56 (корпуса 2 и 3), далее на север по внутриквартальному проезду вдоль дома 58 (корпус 2), между домами 56 (строение 4) и 60 (корпус 1, строение 2) по Ставропольской улице до дома 58 (корпус 1), далее на восток вдоль дома 58 (корпус 1), на север вдоль восточной границы дома 58 (корпус 1) до северной границы дома 27 (строение 8) по Ставропольской улице, далее на северо-запад до дома 27А (строение 2) по Ставропольской улице, далее на север до границы района, далее на юго-восток по границе района до пересечения Белореченской улицы, улицы Верхние Поля и Новороссийской улицы;

часть района города Москвы Марьино в границах:

по границе района на юго-восток от пересечения улицы Верхние Поля и Цимлянской улицы до юго-восточной границы дома 44 (корпус 1) по улице Верхние Поля, далее на юго-запад вдоль юго-восточных границ домов 44 (корпус 1) и 42 (корпус 2) по улице Верхние Поля, домов 41 (корпус 2) и 43 по Белореченской улице, исключая дом 47 (корпус 3) по Белореченской улице и включая дом 45 (корпус 2) по Белореченской улице, до пересечения Белореченской улицы и Новомарьинской улицы, далее на северо-запад по Белореченской улице до юго-восточной границы территории храма святых Жен-Мироносиц на территории Дюссельдорфского парка, далее на юго-запад по территории Дюссельдорфского парка до Перервинского бульвара, далее на северо-запад по Перервинскому бульвару до улицы Перервы, далее на северо-восток по улице Перерве до Белореченской улицы, далее на северо-запад по Белореченской улице до границы района и пересечения улицы Верхние Поля и Цимлянской улицы.»;

3) количество избирателей и описание границ избирательного округа № 31 изложить в следующей редакции:

«Избирательный округ № 31

Количество избирателей – 168484.

Район города Москвы Южное Бутово; часть района города Москвы Щербинка в границах:

от пересечения границ районов города Москвы Южное Бутово, Щербинка и Московской области на юго-вос-

ток по границе города Москвы, далее по юго-западным границам территорий СНТ «Дружба», СНТ «Наука» и СНТ «Ленинское Знамя», далее на юго-запад по северо-западной и юго-западной границам территории НСТ «Большевичка», юго-западной границе территории СНТ «Высотка», далее на юго-запад, пересекая улицу Маршала Савицкого, до северо-восточной границы Захарьинского кладбища, далее по восточной и юго-восточной границам Захарьинского кладбища, далее на северо-запад по северо-восточной, северо-западной и юго-западной границам владения 3 28-го километра Варшавского шоссе, далее на северо-запад по северо-восточной границе полосы отвода Обводной дороги, пересекая Варшавское шоссе, далее на север по восточной границе полосы отвода Симферопольского шоссе, далее на запад, пересекая Симферопольское шоссе, вдоль южной границы дома 20 по Юбилейной улице до восточной границы дома 16 по Юбилейной улице, далее на юго-запад до южной границы дома 16, далее на запад вдоль южной границы дома 16 до западной границы дома 10 (строение 2) по Первомайской улице, далее на юг вдоль восточной границы дома 9А по Первомайской улице до Первомайской улицы, далее на запад по Первомайской улице до западной границы дома 6 (строение 30) по Первомайской улице, далее на юг вдоль западной границы дома 6 (строение 30) по Первомайской улице до дома 14 по Театральной улице, далее на юго-восток до юго-восточной границы дома 14 по Театральной улице, далее по границе территории Щербинского лифтостроительного завода до Спортивной улицы, далее на юг по Спортивной улице, включая дом 23, 27 и 29 по Спортивной улице, до Железнодорожной улицы, далее на запад по Железнодорожной улице до северо-восточной границы владения 24В, далее на запад до Заводской улицы, далее на север по Заводской улице, далее по Новостроевской улице до южной границы дома 8, далее на запад вдоль южной границы дома 8, на север вдоль западной границы дома 8 до внутриквартального проезда между домом 2 по улице Чехова и домом 11 по Индустриальной улице, далее на запад по внутриквартальному проезду до западной границы дома 11 по Индустриальной улице, далее на северо-запад вдоль южной границы дома 16 по Индустриальной улице до Парковой улицы, далее на север по Парковой улице до западной границы дома 6 по Индустриальной улице, далее на запад вдоль северной границы дома 2 по Авиационной улице до западной границы дома 40 по Авиационной улице, далее на юг вдоль западной границы дома 40 по Авиационной улице, пересекая Кооперативную улицу, до северной границы дома 46 по Северной улице, далее на запад до северной границы земельного участка 50:61:0020203:29, далее на юг вдоль западной границы земельного участка 50:61:0020203:29 до юго-западной границы земельного участка 50:61:0020203:5, далее на запад до западной границы земельного участка 50:61:0020210:85, далее на юг до пересечения северо-западной и западной границ земельного участка 50:61:0020210:91, далее на запад до северо-восточной границы дома 12 по улице Барышевская Роща, далее на северо-запад по северо-восточным границам домов 12, 24 и 26 по улице Барышевская Роща, далее на юго-запад по западной границе дома 26 по улице Барышевская Роща до северо-восточной границы территории СНТ «Нефтемаш», на северо-запад по северо-

восточной границе территории СНТ «Нефтемаш», далее на север до пересечения Остафьевского шоссе и улицы Барышевская Роща, далее на север по улице Барышевская Роща до Староникольской улицы, далее на восток по Староникольской улице до улицы Космонавтов, далее на северо-восток по улице Космонавтов до промышленной территории, далее на северо-восток по границе промышленной территории до полосы отвода железной дороги, далее на северо-запад по юго-западной границе полосы отвода железной дороги, включая здание лаборатории автосцепки экспериментальной кольцевой железной дороги, до границы района города Москвы Щербинка, далее на север по границе района до пересечения границ районов города Москвы Щербинка, Южное Бутово и Московской области.»;

4) количество избирателей и описание границ избирательного округа № 36 изложить в следующей редакции: «Избирательный округ № 36
Количество избирателей – 172424.

Район города Москвы Коммунарка; часть района города Москвы Филимонковский в границах:

от пересечения границ районов города Москвы Филимонковский, Внуково, Коммунарка и Ново-Переделкино на юго-восток по границе района города Москвы Филимонковский до развязки Филимонковского шоссе с Зименковской улицей, далее на северо-запад по северо-восточной границе деревни Верхнее Валуево до юго-восточной границы земельного участка 77:00:0000000:66267, далее на юго-запад по границе земельного участка 77:00:0000000:66267 до реки Ликовы, далее на северо-запад по оси русла реки Ликовы до деревни Мешково, далее на запад по восточной, южной и западной границам деревни Мешково до Киевского шоссе, пересекая Киевское шоссе, далее на северо-восток по северо-западной границе полосы отвода Киевского шоссе до пересечения границ районов города Москвы Филимонковский, Внуково, Коммунарка и Ново-Переделкино;

район города Москвы Щербинка, за исключением территории в границах:

от пересечения границ районов города Москвы Южное Бутово, Щербинка и Московской области на юго-восток по границе города Москвы, далее по юго-западным границам территорий СНТ «Дружба», СНТ «Наука» и СНТ «Ленинское Знамя», далее на юго-запад по северо-западной и юго-западной границам территории НСТ «Большевичка», юго-западной границе территории СНТ «Высотка», далее на юго-запад, пересекая улицу Маршала Савицкого, до северо-восточной границы Захарьинского кладбища, далее по восточной и юго-восточной границам Захарьинского кладбища, далее на северо-запад по северо-восточной, северо-западной и юго-западной границам владения 3 28-го километра Варшавского шоссе, далее на северо-запад по северо-восточной границе полосы отвода Обводной дороги, пересекая Варшавское шоссе, далее на север по восточной границе полосы отвода Симферопольского шоссе, далее на запад, пересекая Симферопольское шоссе, вдоль южной границы дома 20 по Юбилейной улице до восточной границы дома 16 по Юбилейной улице, далее на юго-запад до южной границы дома 16, далее на запад вдоль южной границы дома 16 до западной границы дома 10 (строе-

ние 2) по Первомайской улице, далее на юг вдоль восточной границы дома 9А по Первомайской улице до Первомайской улицы, далее на запад по Первомайской улице до западной границы дома 6 (строение 30) по Первомайской улице, далее на юг вдоль западной границы дома 6 (строение 30) по Первомайской улице до дома 14 по Театральной улице, далее на юго-восток до юго-восточной границы дома 14 по Театральной улице, далее по границе территории Щербинского лифто-строительного завода до Спортивной улицы, далее на юг по Спортивной улице, включая дома 23, 27 и 29 по Спортивной улице, до Железнодорожной улицы, далее на запад по Железнодорожной улице до северо-восточной границы владения 24В, далее на запад до Заводской улицы, далее на север по Заводской улице, далее по Новостроевской улице до южной границы дома 8, далее на запад вдоль южной границы дома 8, на север вдоль западной границы дома 8 до внутриквартального проезда между домом 2 по улице Чехова и домом 11 по Индустриальной улице, далее на запад по внутриквартальному проезду до западной границы дома 11 по Индустриальной улице, далее на северо-запад вдоль южной границы дома 16 по Индустриальной улице до Парковой улицы, далее на север по Парковой улице до западной границы дома 6 по Индустриальной улице, далее на запад вдоль северной границы дома 2 по Авиационной улице до западной границы дома 40 по Авиационной улице, далее на юг вдоль западной границы дома 40 по Авиационной улице, пересекая Кооперативную улицу, до северной границы дома 46 по Северной улице, далее на запад до северной границы земельного участка 50:61:0020203:29, далее на юг вдоль западной границы земельного участка 50:61:0020203:5, далее на запад до западной границы земельного участка 50:61:0020210:85, далее на юг до пересечения северо-западной и западной границ земельного участка 50:61:0020210:91, далее на запад до северо-восточной границы дома 12 по улице Барышевская Роща, далее на северо-запад по северо-восточным границам домов 12, 24 и 26 по улице Барышевская Роща, далее на юго-запад по западной границе дома 26 по улице Барышевская Роща до северо-восточной границы территории СНТ «Нефтемаш», на северо-запад по северо-восточной границе территории СНТ «Нефтемаш», далее на север до пересечения Остафьевского шоссе и улицы Барышевская Роща, далее на север по улице Барышевская Роща до Староникольской улицы, далее на восток по Староникольской улице до улицы Космонавтов, далее на северо-восток по улице Космонавтов до промышленной территории, далее на северо-восток по границе промышленной территории до полосы отвода железной дороги, далее на северо-запад по юго-западной границе полосы отвода железной дороги, включая здание лаборатории автосцепки экспериментальной кольцевой железной дороги, до границы района города Москвы Щербинка, далее на север по границе района до пересечения границ районов города Москвы Щербинка, Южное Бутово и Московской области.»;

5) количество избирателей и описание границ избирательного округа № 37 изложить в следующей редакции: «Избирательный округ № 37

Количество избирателей – 181400.

Районы города Москвы: Бекасово, Вороново, Краснопахорский, Троицк; район города Москвы Филимонковский, за исключением территории в границах:

от пересечения границ районов города Москвы Филимонковский, Внуково, Коммунарка и Ново-Переделкино на юго-восток по границе района города Москвы Филимонковский до развязки Филимонковского шоссе с Зименковской улицей, далее на северо-запад по северо-восточной границе деревни Верхнее Валухево до юго-восточной границы земельного участка 77:00:0000000:66267, далее на юго-запад по границе земельного участка 77:00:0000000:66267 до реки Ликовы, далее на северо-запад по оси русла реки Ликовы до деревни Мешково, далее на запад по восточной, южной и западной границам деревни Мешково до Киевского шоссе, пересекая Киевское шоссе, далее на северо-восток по северо-западной границе полосы отвода Киевского шоссе до пересечения границ районов города Москвы Филимонковский, Внуково, Коммунарка и Ново-Переделкино;

район города Москвы Внуково, за исключением территории в границах:

от пересечения границ районов города Москвы Внуково, Ново-Переделкино и Московской области на юго-восток по границе района города Москвы Внуково до северо-западной границы Ульяновского лесопарка, далее по юго-восточной границе деревни Рассказовка, по северо-западной и западной границам Ульяновского лесопарка, пересекая дублер Боровского шоссе, до северной границы территории СНТ «Лель», далее на юго-запад по северной границе территории СНТ «Лель», пересекая проектируемый проезд № 389, далее на юго-запад вдоль подъездной дороги к территории КП «Бристоль», далее на север по границам территорий КП «Бристоль», СНТ «Карачаровец» и СНТ «Тонус» до улицы Авиаконструктора Петлякова, далее на юго-запад по юго-восточной границе полосы отвода улицы Авиаконструктора Петлякова, далее на юго-восток по северо-восточной и юго-восточной границам парка «Пыхтино», далее на северо-запад по северо-восточной и северной границам Пыхтинского пруда до Пыхтинского моста, далее на юго-запад вдоль Верхнего Внуковского ручья, далее на северо-запад по северо-восточной границе территории Московского центра автоматизированного управления воздушным движением до северной границы дома 2В (строение 2) по Большой Внуковской улице, далее на юго-запад, пересекая Большую Внуковскую улицу, до точки с координатами 55.860976° с.ш., 37.456744° в.д., далее на запад до Центральной улицы, включая дома 25 и 25 (строение 1) по Центральной улице, далее на северо-запад по Центральной улице, включая подъездную дорогу аэропорта Внуково, пересекая Боровское шоссе, далее на юго-запад по северо-западной границе полосы отвода Боровского шоссе до пересечения с Внуковским шоссе, далее на северо-запад по восточной границе полосы отвода Внуковского шоссе до пересечения с Луговой улицей, далее на юго-запад по северо-западной границе поселка Внуково, пересекая Базовую улицу, 1-ю Новоизваринскую улицу и Алешин ручей до полосы отвода Московской железной дороги Киевского направления Аэропорт – Лесной Городок, далее на юго-восток по северо-восточной границе полосы отвода Московской железной дороги Киевского направления Аэропорт – Лесной Городок до Боровского шоссе, далее на юго-запад по северо-западной границе полосы отвода Боровского шоссе, пересекая Боровское шоссе, до деревни Постниково, далее на северо-запад вдоль се-

ления Аэропорт – Лесной Городок до Боровского шоссе, далее на юго-запад по северо-западной границе полосы отвода Боровского шоссе, пересекая Боровское шоссе, до деревни Постниково, далее на северо-запад вдоль северо-восточных границ деревни Постниково, деревни Марушкино, территории СНТ «Транспортник-1» и поселка Толстопальцево до границы района города Москвы Внуково, далее на северо-восток по границе города Москвы до пересечения границ районов города Москвы Внуково, Ново-Переделкино и Московской области.»;

б) количество избирателей и описание границ избирательного округа № 38 изложить в следующей редакции: «Избирательный округ № 38

Количество избирателей – 183154.

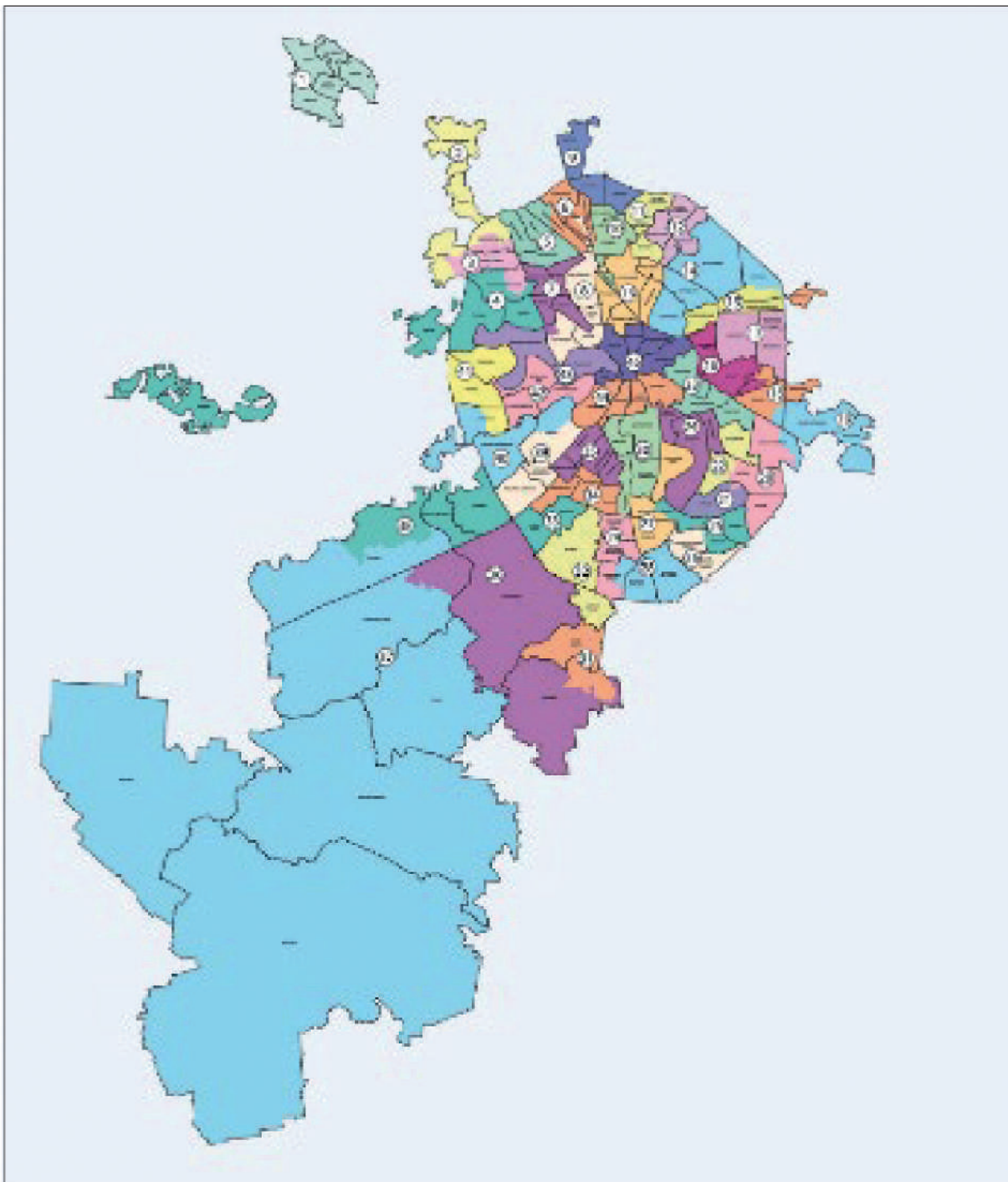
Районы города Москвы: Ново-Переделкино, Солнцево; часть района города Москвы Внуково в границах:

от пересечения границ районов города Москвы Внуково, Ново-Переделкино и Московской области на юго-восток по границе района города Москвы Внуково до северо-западной границы Ульяновского лесопарка, далее по юго-восточной границе деревни Рассказовка, по северо-западной и западной границам Ульяновского лесопарка, пересекая дублер Боровского шоссе, до северной границы территории СНТ «Лель», далее на юго-запад по северной границе территории СНТ «Лель», пересекая проектируемый проезд № 389, далее на юго-запад вдоль подъездной дороги к территории КП «Бристоль», далее на север по границам территорий КП «Бристоль», СНТ «Карачаровец» и СНТ «Тонус» до улицы Авиаконструктора Петлякова, далее на юго-запад по юго-восточной границе полосы отвода улицы Авиаконструктора Петлякова, далее на юго-восток по северо-восточной и юго-восточной границам парка «Пыхтино», далее на северо-запад по северо-восточной и северной границам Пыхтинского пруда до Пыхтинского моста, далее на юго-запад вдоль Верхнего Внуковского ручья, далее на северо-запад по северо-восточной границе территории Московского центра автоматизированного управления воздушным движением до северной границы дома 2В (строение 2) по Большой Внуковской улице, далее на юго-запад, пересекая Большую Внуковскую улицу, до точки с координатами 55.860976° с.ш., 37.456744° в.д., далее на запад до Центральной улицы, включая дома 25 и 25 (строение 1) по Центральной улице, далее на северо-запад по Центральной улице, включая подъездную дорогу аэропорта Внуково, пересекая Боровское шоссе, далее на юго-запад по северо-западной границе полосы отвода Боровского шоссе до пересечения с Внуковским шоссе, далее на северо-запад по восточной границе полосы отвода Внуковского шоссе до пересечения с Луговой улицей, далее на юго-запад по северо-западной границе поселка Внуково, пересекая Базовую улицу, 1-ю Новоизваринскую улицу и Алешин ручей до полосы отвода Московской железной дороги Киевского направления Аэропорт – Лесной Городок, далее на юго-восток по северо-восточной границе полосы отвода Московской железной дороги Киевского направления Аэропорт – Лесной Городок до Боровского шоссе, далее на юго-запад по северо-западной границе полосы отвода Боровского шоссе, пересекая Боровское шоссе, до деревни Постниково, далее на северо-запад вдоль се-

веро-восточных границ деревни Постниково, деревни Марушкино, территории СНТ «Транспортник-1» и поселка Толстопальцево до границы района города Москвы Внуково, далее на северо-восток по границе города Москвы до пересечения границ районов города Москвы Внуково, Ново-Переделкино и Московской области.».

2. Приложение изложить в следующей редакции:
«Приложение к Закону города Москвы от 27 декабря 2023 года № 39 «О схеме одномандатных избирательных округов по выборам депутатов Московской городской Думы»

Графическое изображение схемы одномандатных избирательных округов по выборам депутатов Московской городской Думы



Статья 5. Переходные положения

До формирования управ районов города Москвы, образованных в соответствии с Законом города Москвы «О внесении изменений в отдельные законы города Москвы и признании утратившими силу Закона города Москвы от 4 июля 2012 года № 36 «О наделении органов местного самоуправления городских округов Троицк и Щербинка отдельными полномочиями города Москвы в области образования» и отдельных положений законов города Москвы», полномочия, указанные в части 2 статьи 2, частях 3, 5 – 9 и 12 статьи 8, части 3 статьи 9, частях 2 и 7 статьи 14 и части 1 статьи 65 Закона города Москвы от 6 июля 2005 года № 38 «Избирательный кодекс города Москвы», части 2 статьи 1, частях 3, 5 — 9 статьи 13,

части 3 статьи 14, части 4 статьи 15 и части 1 статьи 48 Закона города Москвы от 18 апреля 2007 года № 11 «О референдумах в городе Москве», осуществляет префект административного округа города Москвы, в границах которого расположены указанные районы города Москвы.

Статья 6. Вступление настоящего Закона в силу

Настоящий Закон вступает в силу со дня его официального опубликования.

Мэр Москвы **С.С.Собянин**

Москва, Московская городская Дума

Постановления Правительства Москвы



Об утверждении Положения об особо охраняемой природной территории регионального значения «Ландшафтный заказник «Долина реки Лихоборки»

Постановление Правительства Москвы от 7 мая 2024 года № 928-ПП

В соответствии с Федеральным законом от 14 марта 1995 г. № 33-ФЗ «Об особо охраняемых природных территориях», Законом города Москвы от 26 сентября 2001 г. № 48 «Об особо охраняемых природных территориях в городе Москве» **Правительство Москвы постановляет:**

1. Утвердить Положение об особо охраняемой природной территории регионального значения «Ландшафтный заказник «Долина реки Лихоборки» (приложение).

2. Контроль за выполнением настоящего постановления возложить на заместителя Мэра Москвы в Правительстве Москвы по вопросам градостроительной политики и строительства Ефимова В.В.

Мэр Москвы **С.С.Собянин**

Приложение

к постановлению Правительства Москвы от 7 мая 2024 г. № 928-ПП

Положение об особо охраняемой природной территории регионального значения «Ландшафтный заказник «Долина реки Лихоборки»

1. Общие положения

1.1. Положение об особо охраняемой природной территории регионального значения «Ландшафтный заказник «Долина реки Лихоборки» (далее – Положение) разработано в соответствии с Федеральным законом от 14 марта 1995 г. № 33-ФЗ «Об особо охраняемых природных территориях», Земельным кодексом Российской Федерации, Градостроительным кодексом Российской Федерации, Законом города Москвы от 26 сентября 2001 г. № 48 «Об особо охраняемых природных территориях в городе Москве».

1.2. Ландшафтный заказник «Долина реки Лихоборки» – особо охраняемая природная территория регионального значения (далее – ООПТ), образованная с целью охраны природных комплексов, естественных ландшафтов, сохранения или восстановления природ-

ных комплексов, биологического разнообразия и отдельных видов растений и животных, поддержания рекреационного потенциала природных территорий в пределах города Москвы.

1.3. Использование ООПТ «Ландшафтный заказник «Долина реки Лихоборки» (далее – ландшафтный заказник) допускается в культурно-просветительских, природных, рекреационных и физкультурно-оздоровительных целях.

1.4. Ландшафтный заказник образован в соответствии с постановлением Правительства Москвы от 21 февраля 2023 г. № 287-ПП «Об образовании особо охраняемой природной территории регионального значения «Ландшафтный заказник «Долина реки Лихоборки».

1.5. На территории ландшафтного заказника объекты культурного наследия, включенные в Единый государ-

ственный реестр объектов культурного наследия (памятников истории и культуры) народов Российской Федерации, выявленные объекты культурного наследия или объекты, обладающие признаками объекта культурного наследия, отсутствуют.

1.6. Площадь ландшафтного заказника составляет 23,31 га.

1.7. Основное назначение ландшафтного заказника:

1.7.1. Сохранение и восстановление ценных объектов и территорий, являющихся местообитанием редких, находящихся под угрозой исчезновения или уязвимых в условиях города видов растений, животных, птиц или насекомых.

1.7.2. Организация проведения научно-исследовательских работ по изучению объектов особой охраны.

1.7.3. Организация условий для прогулок и отдыха в природном окружении.

1.7.4. Организация и проведение учебно-экскурсионных работ.

1.7.5. Организация экологического просвещения населения.

1.8. В соответствии с Федеральным законом от 14 марта 1995 г. № 33-ФЗ «Об особо охраняемых природных территориях», Законом города Москвы от 26 сентября 2001 г. № 48 «Об особо охраняемых природных территориях в городе Москве», постановлением Правительства Москвы от 27 сентября 2023 г. № 1786-ПП «Об оптимизации полномочий отдельных органов исполнительной власти города Москвы» функции по охране ландшафтного заказника возложены на Государственное природоохранное бюджетное учреждение города Москвы «Государственный природоохранный центр» (далее – ГПБУ «Государственный природоохранный центр»), функции по использованию и содержанию ландшафтного заказника – на учреждения, подведомственные префектурам Северного и Северо-Восточного административных округов города Москвы (Государственное бюджетное учреждение города Москвы «Автомобильные дороги Северного административного округа», Государственное бюджетное учреждение города Москвы «Автомобильные дороги Северо-Восточного административного округа» и Государственное бюджетное учреждение города Москвы «Жилищник района Отрадное»).

2. Зонирование ландшафтного заказника

2.1. На территории ландшафтного заказника выделяются следующие функциональные зоны:

2.1.1. Зоны охраняемого ландшафта (ОЛ), предназначенные для сохранения и экореабилитации участков природных ландшафтов.

2.1.2. Прогулочные (П).

2.1.3. Участки, предоставленные юридическим лицам и гражданам (СП), деятельность которых не связана с охраной, содержанием и использованием ООПТ и не противоречит установленному режиму.

2.2. Схема и таблица функциональных зон ООПТ «Ландшафтный заказник «Долина реки Лихоборки» приводятся в приложении 1 к настоящему Положению.

3. Основные и вспомогательные виды разрешенного использования земельных участков, расположенных в границах ландшафтного заказника

Таблица видов разрешенного использования земельных участков, расположенных на ООПТ «Ландшафтный заказник «Долина реки Лихоборки», приводится в приложении 1 к настоящему Положению.

В функциональных зонах с индексами П-1 – П-4, ОЛ-1, ОЛ-2, СП-1, помимо кодов видов разрешенного использования земельных участков и объектов капитального строительства, указанных в приложении 1 к настоящему Положению, в качестве основных видов разрешенного использования земельных участков и объектов капитального строительства устанавливаются также виды разрешенного использования земельных участков и объектов капитального строительства, сведения о которых содержатся в Едином государственном реестре недвижимости.

4. Режимы охраны и использования ландшафтного заказника

На территории ландшафтного заказника устанавливаются режимы охраны и использования территории, запрещающие или допускающие проведение тех или иных мероприятий и работ в установленных границах функциональных зон ООПТ.

Схема и описание режимов особой охраны ООПТ «Ландшафтный заказник «Долина реки Лихоборки» приводятся в приложении 2 к настоящему Положению.

Помимо требований режимов особой охраны ООПТ «Ландшафтный заказник «Долина реки Лихоборки», указанных в приложении 2 к настоящему Положению, в отношении ландшафтного заказника должны соблюдаться требования, установленные федеральными законами, иными нормативными правовыми актами Российской Федерации, законами города Москвы, иными нормативными правовыми актами города Москвы.

5. Предельные параметры разрешенного строительства, реконструкции объектов капитального строительства на территории ландшафтного заказника

На территории прогулочных зон, в границах которых отсутствуют ценные и особо ценные экологические системы и объекты, ради сохранения которых создавался ландшафтный заказник, допускается деятельность, которая направлена на обеспечение функционирования ландшафтного заказника и выполнение экологических, культурных, просветительных, оздоровительных и рекреационных функций.

Схема границ земельных участков, на территории которых допускается строительство, реконструкция объектов капитального строительства на ООПТ «Ландшафтный заказник «Долина реки Лихоборки», и предельные параметры разрешенного строительства, реконструкции объектов капитального строительства приводятся в приложении 3 к настоящему Положению.

6. Ответственность за нарушение режима ландшафтного заказника

Лица, виновные в нарушении установленного режима или иных правил охраны и использования окружающей природной среды и природных ресурсов на территории ландшафтного заказника, несут ответственность, предусмотренную законодательством Российской Федерации и города Москвы.

7. Организация охраны ландшафтного заказника

7.1. Охрану объектов ландшафтного заказника и контроль соблюдения режима его особой охраны обеспечивает ГПБУ «Государственный природоохранный центр».

В состав специальной службы охраны ООПТ входят государственные инспекторы в области охраны окружающей среды, осуществляющие государственный надзор в области охраны и использования ООПТ.

7.2. Полномочия специальной службы охраны ООПТ определяются Правительством Москвы в соответствии с

природоохранным законодательством Российской Федерации и города Москвы.

7.3. В вопросах обеспечения охраны территории ландшафтного заказника специальная служба охраны ООПТ взаимодействует со специально уполномоченными государственными органами в области охраны окружающей природной среды и государственного экологического контроля, а также с правоохранительными органами.

Функциональные зоны и виды разрешенного использования земельных участков, расположенных на особо охраняемой природной территории регионального значения «Ландшафтный заказник «Долина реки Лихоборки»

1. Схема функциональных зон особо охраняемой природной территории регионального значения «Ландшафтный заказник «Долина реки Лихоборки»

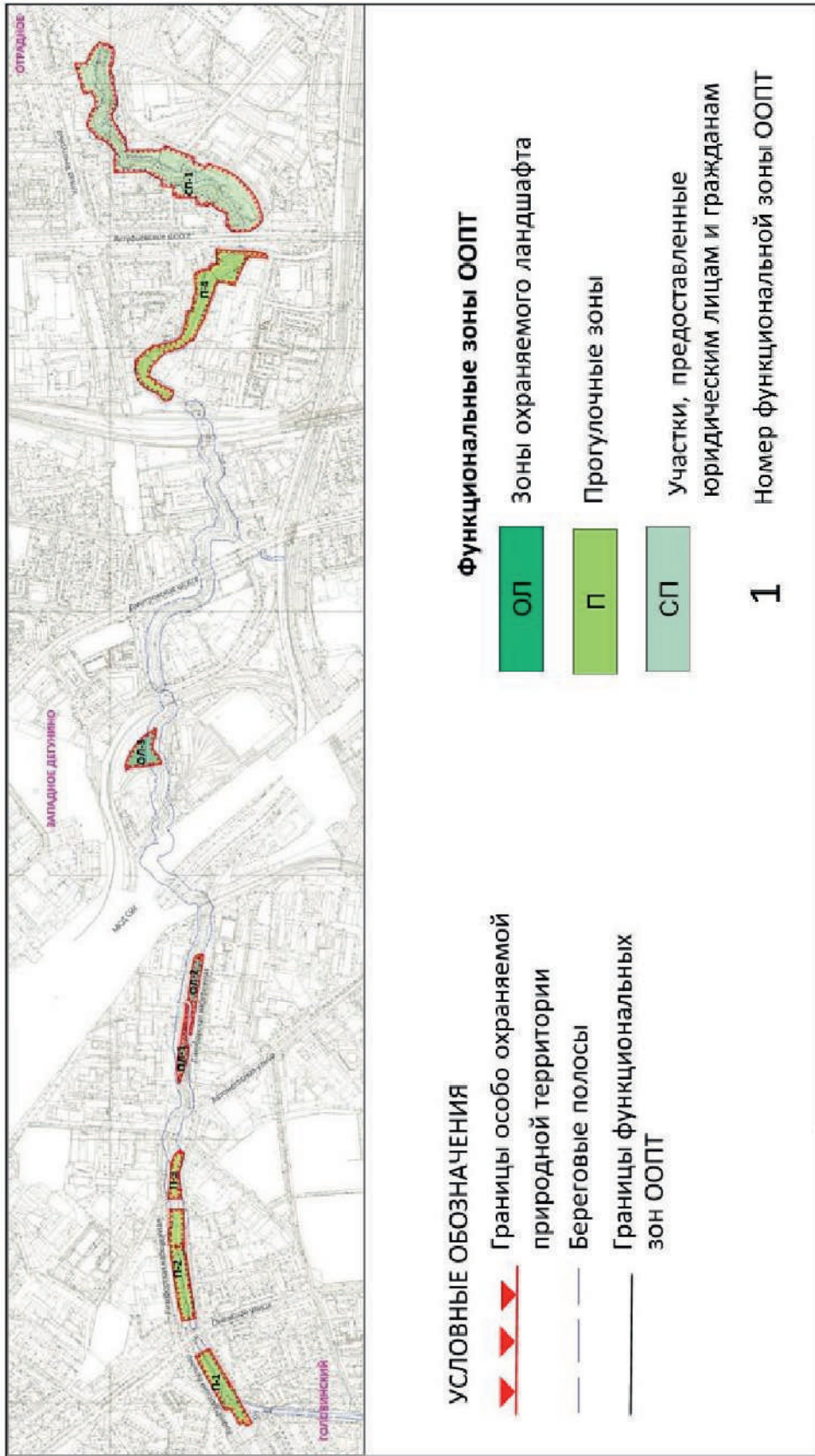


Схема расположения листов чертежа (к схеме функциональных зон особо охраняемой природной территории регионального значения «Ландшафтный заказник «Долина реки Лихоборки»)

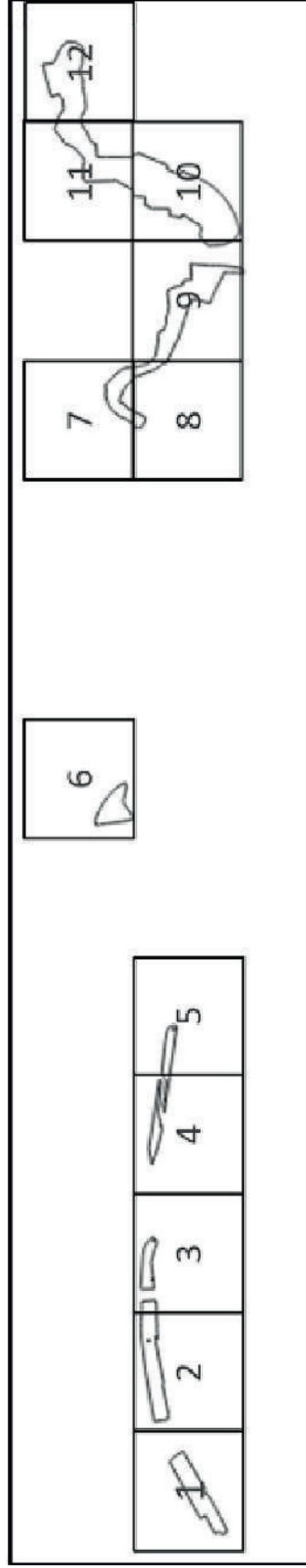


Схема функциональных зон особо охраняемой природной территории регионального значения
«Ландшафтный заказник «Долина реки Лихоборки»

Лист 1 из 12

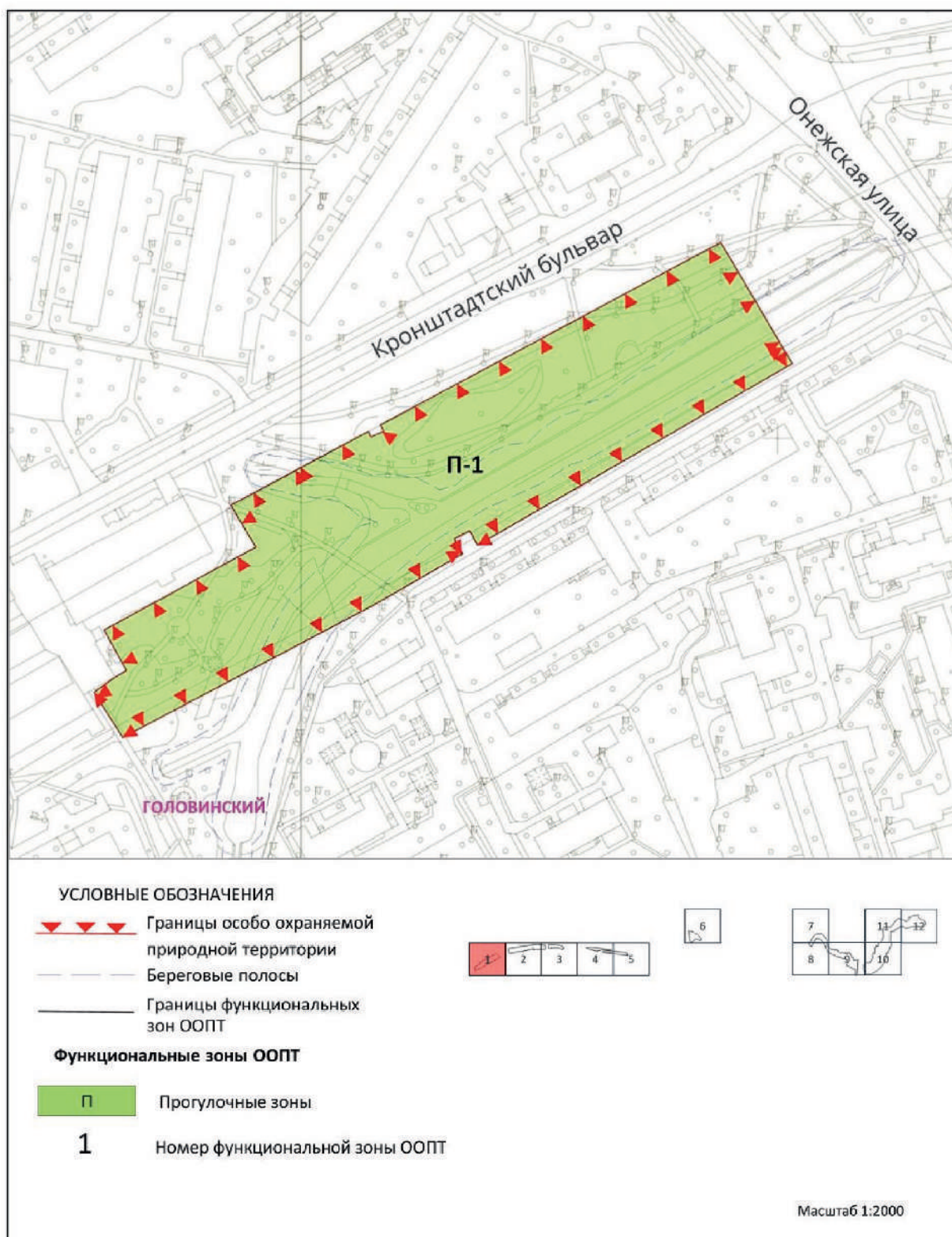


Схема функциональных зон особо охраняемой природной территории регионального значения
«Ландшафтный заказник «Долина реки Лихоборки»

Лист 2 из 12



Схема функциональных зон особо охраняемой природной территории регионального значения
«Ландшафтный заказник «Долина реки Лихоборки»

Лист 3 из 12



Схема функциональных зон особо охраняемой природной территории регионального значения
«Ландшафтный заказник «Долина реки Лихоборки»

Лист 4 из 12

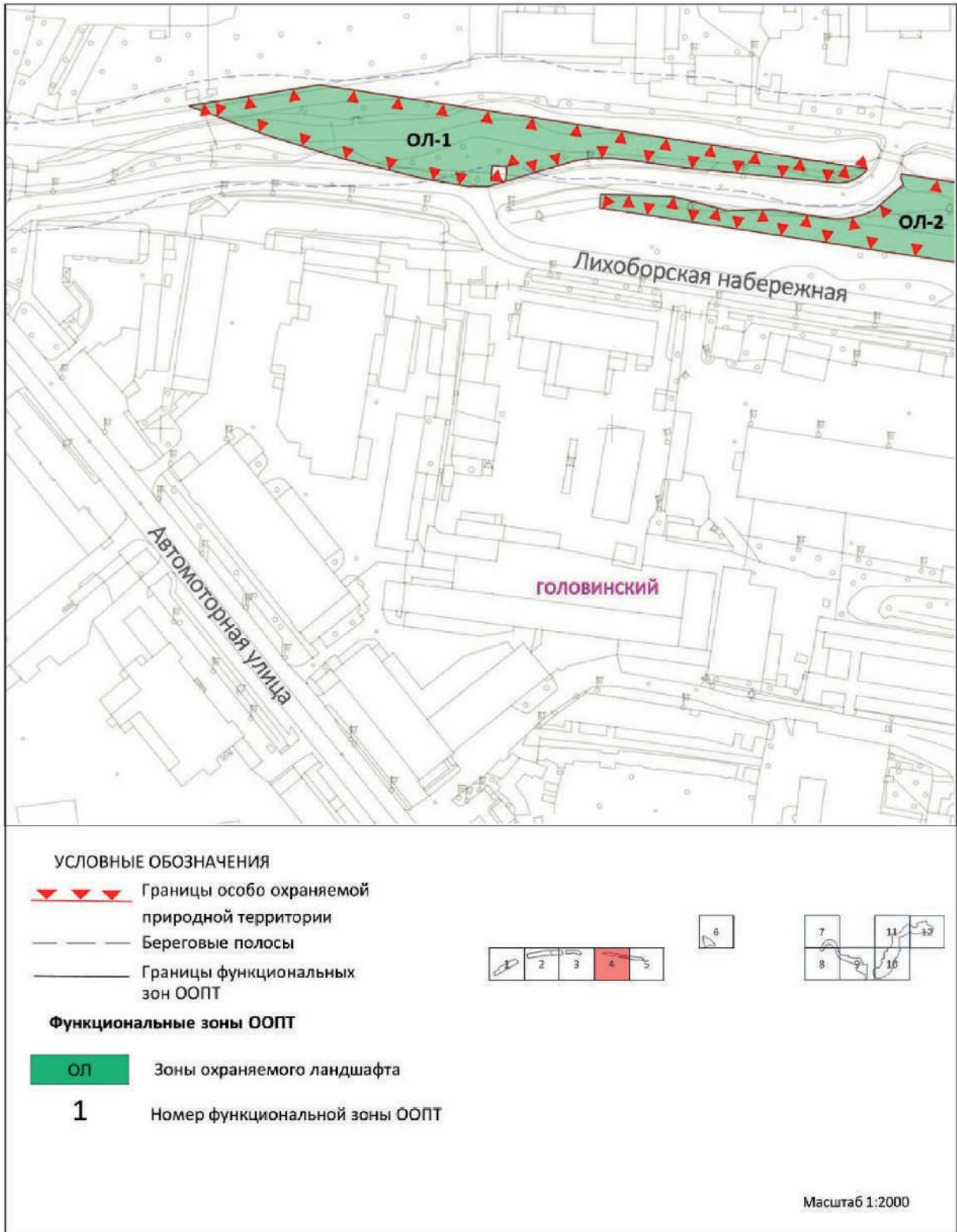


Схема функциональных зон особо охраняемой природной территории регионального значения
«Ландшафтный заказник «Долина реки Лихоборки»

Лист 5 из 12



Схема функциональных зон особо охраняемой природной территории регионального значения
«Ландшафтный заказник «Долина реки Лихоборки»

Лист 6 из 12

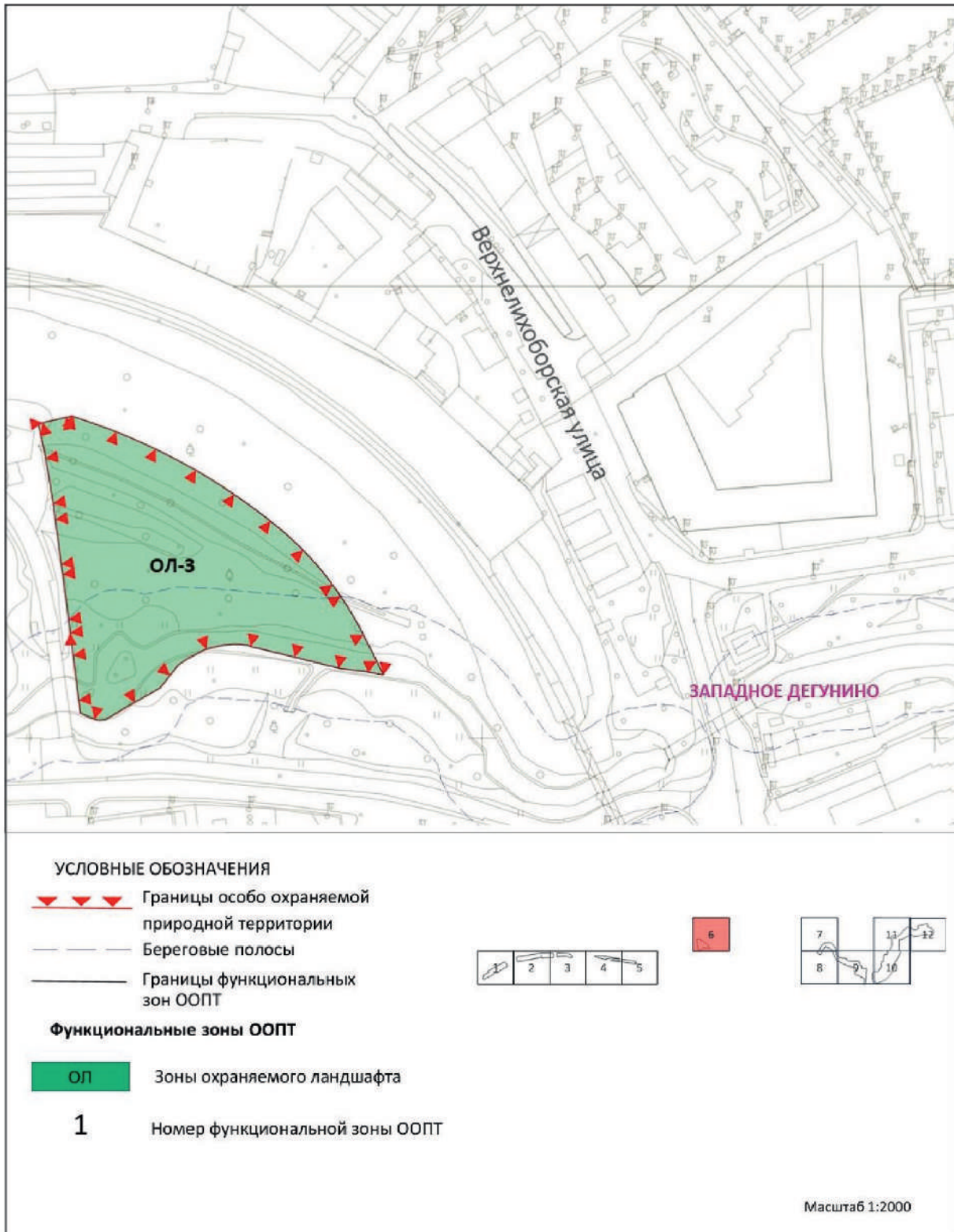


Схема функциональных зон особо охраняемой природной территории регионального значения
«Ландшафтный заказник «Долина реки Лихоборки»

Лист 7 из 12

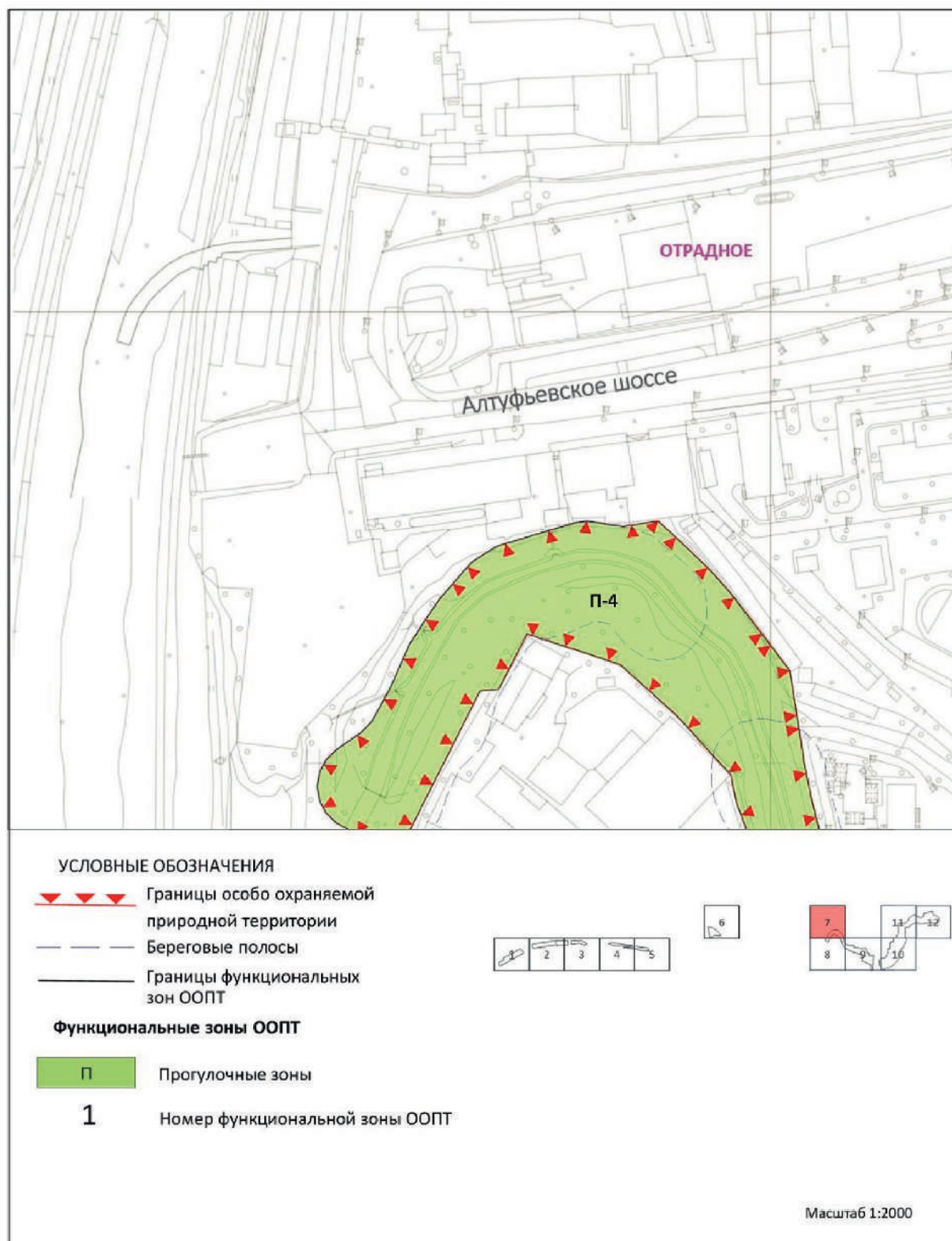


Схема функциональных зон особо охраняемой природной территории регионального значения
«Ландшафтный заказник «Долина реки Лихоборки»

Лист 8 из 12



Схема функциональных зон особо охраняемой природной территории регионального значения
«Ландшафтный заказник «Долина реки Лихоборки»

Лист 9 из 12

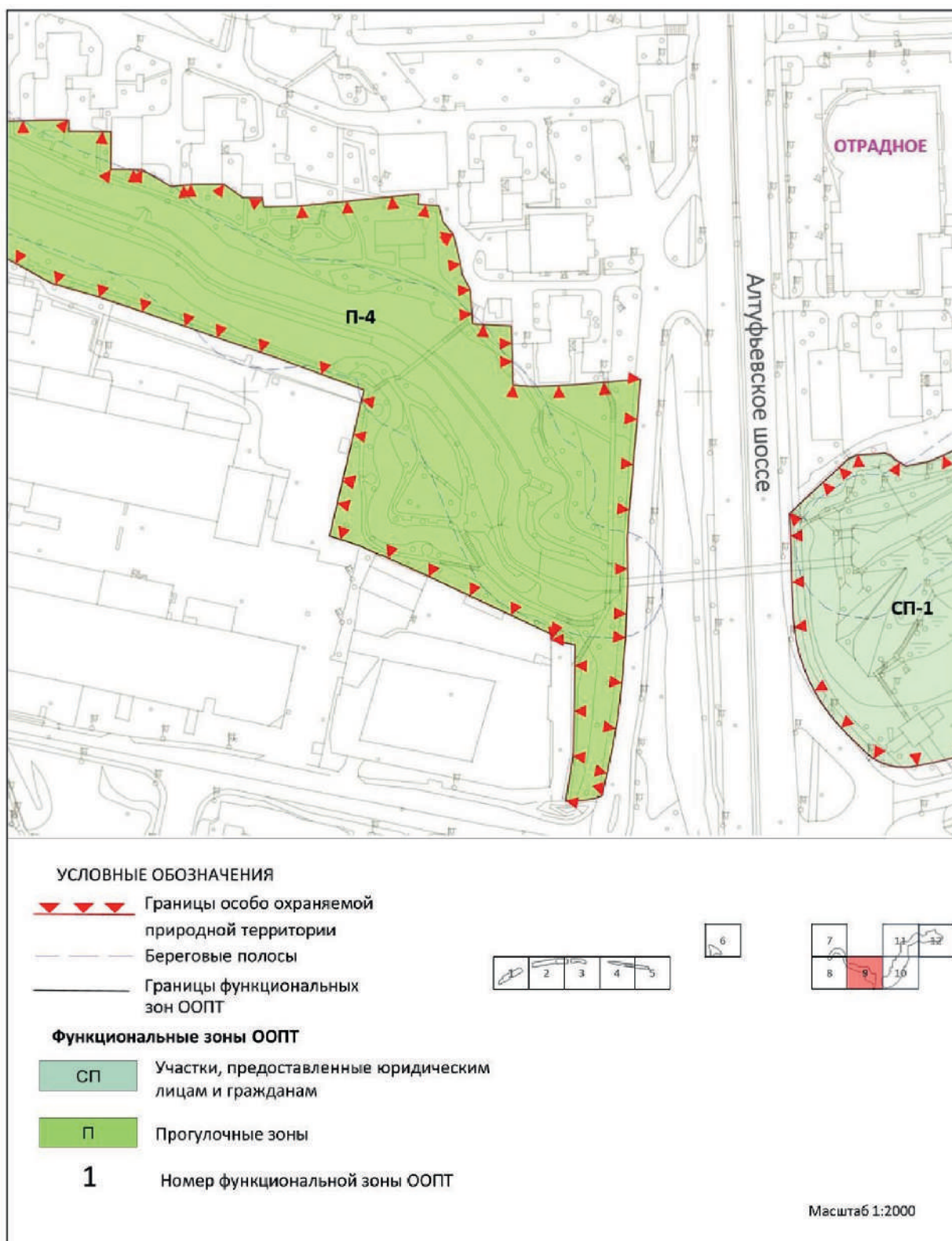
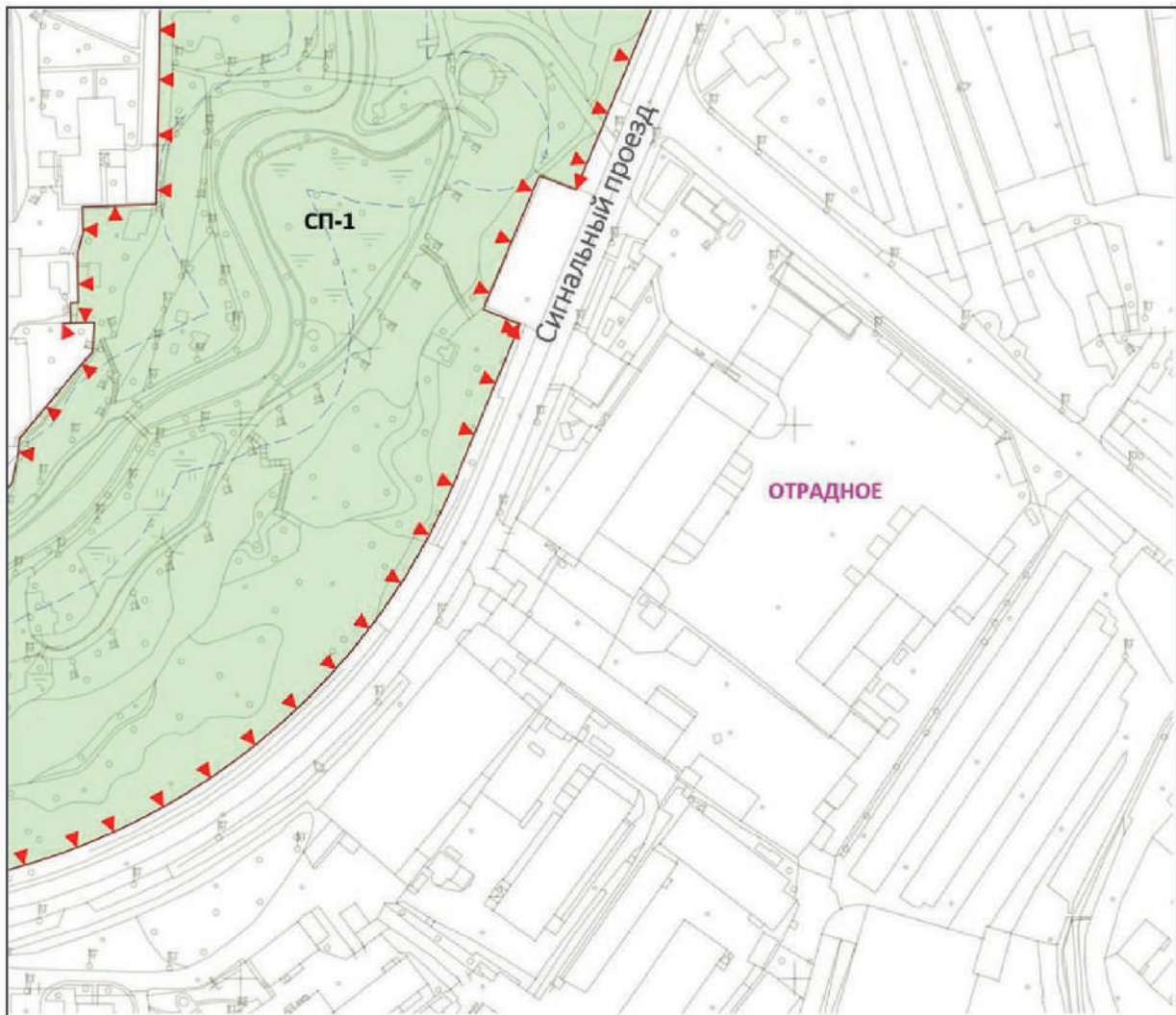


Схема функциональных зон особо охраняемой природной территории регионального значения
«Ландшафтный заказник «Долина реки Лихоборки»

Лист 10 из 12

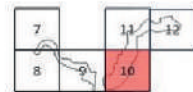


УСЛОВНЫЕ ОБОЗНАЧЕНИЯ

- Границы особо охраняемой природной территории
- Береговые полосы
- Границы функциональных зон ООПТ

Функциональные зоны ООПТ

- Участки, предоставленные юридическим лицам и гражданам
- 1** Номер функциональной зоны ООПТ



Масштаб 1:2000

Схема функциональных зон особо охраняемой природной территории регионального значения
«Ландшафтный заказник «Долина реки Лихоборки»

Лист 11 из 12

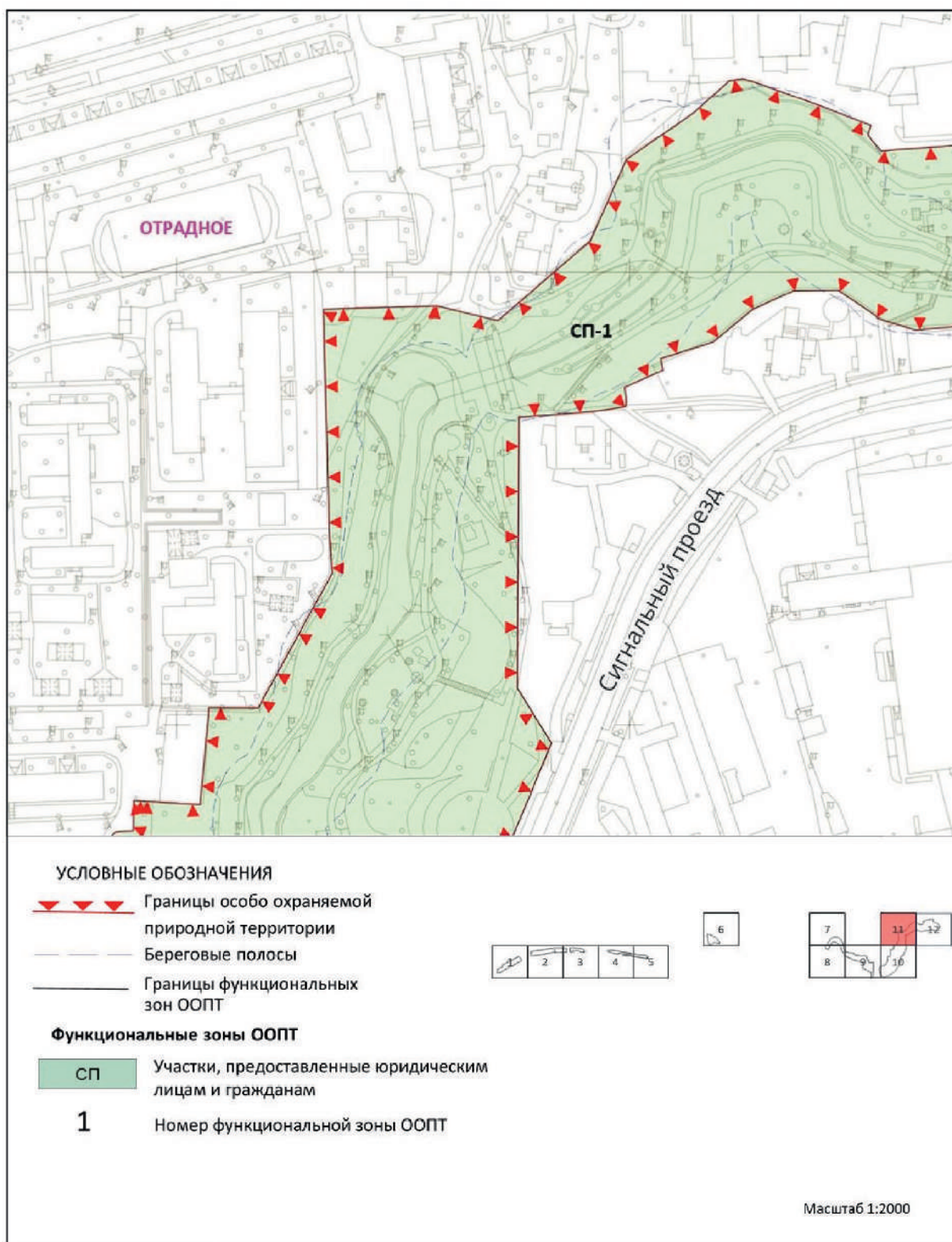
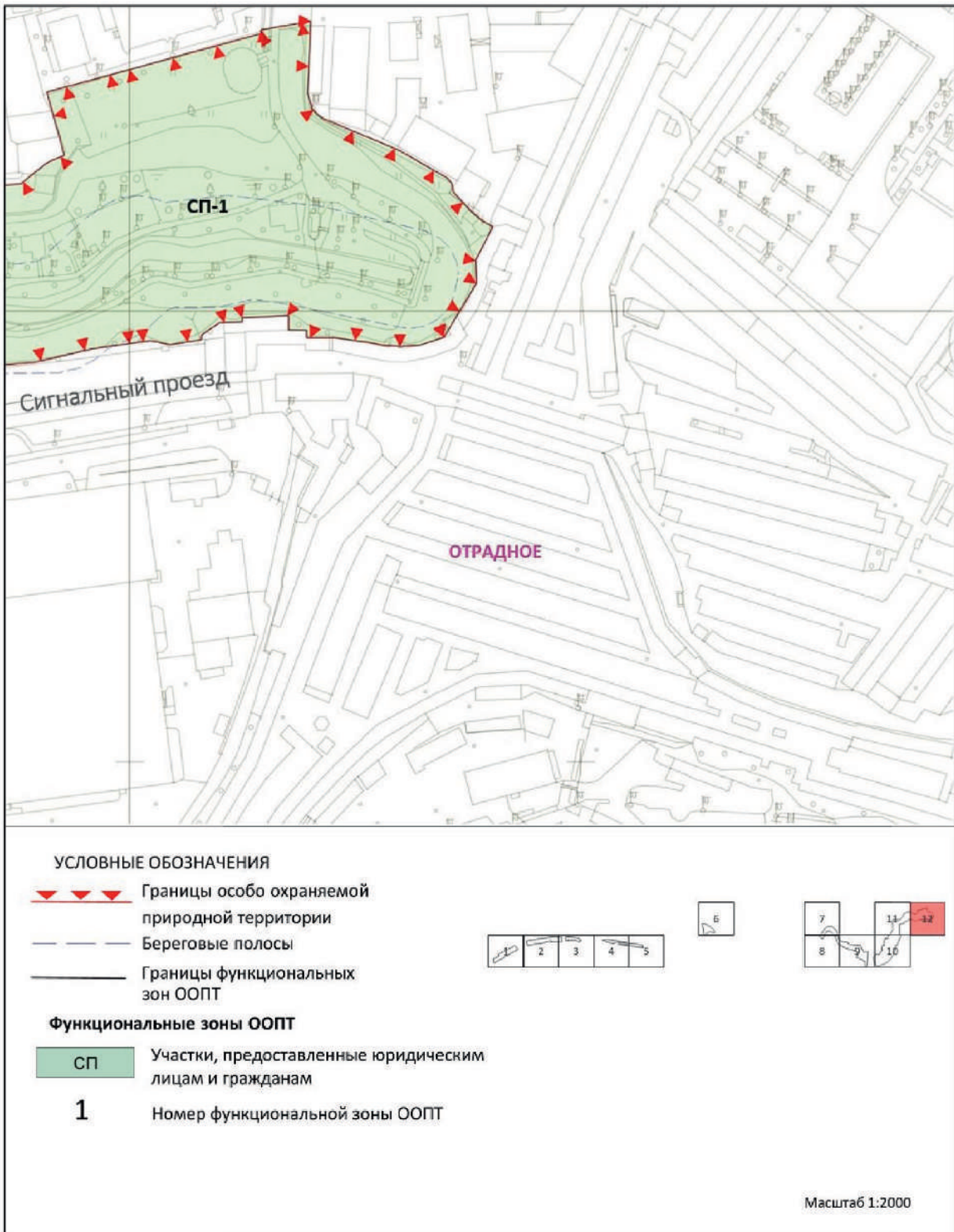


Схема функциональных зон особо охраняемой природной территории регионального значения
«Ландшафтный заказник «Долина реки Лихоборки»

Лист 12 из 12



2. Таблица функциональных зон особо охраняемой природной территории регионального значения

«Ландшафтный заказник «Долина реки Лихоборки»

(к схеме функциональных зон особо охраняемой природной территории регионального значения «Ландшафтный заказник «Долина реки Лихоборки»)

| № п/п | Название, индекс и номер функциональной зоны ООПТ | Площадь участка функциональной зоны, га | Отношение площади функциональной зоны к площади ландшафтного заказника, % | Предмет охраны |
|-------|--|---|---|---------------------------|
| 1 | 2 | 3 | 4 | 5 |
| 1 | Зоны охраняемого ландшафта (ОЛ) | 6 | 25,74 | |
| 1.1 | ОЛ-1 | 4,7 | - | Ценный природный ландшафт |
| 1.2 | ОЛ-2 | 0,56 | - | Ценный природный ландшафт |
| 1.3 | ОЛ-3 | 0,74 | - | Ценный природный ландшафт |
| 2 | Прогулочные зоны (П) | 5,91 | 25,35 | |
| 2.1 | П-1 | 1,81 | - | Флора и фауна |
| 2.2 | П-2 | 2,27 | - | Флора и фауна |
| 2.3 | П-3 | 0,73 | - | Флора и фауна |
| 2.4 | П-4 | 1,1 | - | Флора и фауна |
| 3 | Земельные участки, предоставленные юридическим лицам и гражданам (СП) | 11,4 | 48,91 | |
| 3.1 | СП-1 | 11,4 | - | Флора и фауна |

3. Таблица видов разрешенного использования земельных участков, расположенных на особо охраняемой природной территории регионального значения «Ландшафтный заказник «Долина реки Лихоборки»

(к схеме функциональных зон особо охраняемой природной территории регионального значения «Ландшафтный заказник «Долина реки Лихоборки»)

| № п/п | Наименование, индекс и номер функциональной зоны ландшафтного заказника | Площадь, га | Коды и наименования основных видов разрешенного использования земельных участков | Коды и наименования вспомогательных видов разрешенного использования земельных участков |
|-------|---|-------------|---|---|
| 1 | 2 | 3 | 4 | 5 |
| 1 | Зоны охраняемого ландшафта (ОЛ-1 – ОЛ-3) | 6 | 9.0. Деятельность по особой охране и изучению природы. 9.1. Охрана природных территорий. 11.0. Водные объекты. 11.1. Общее пользование водными объектами | 3.1. Коммунальное обслуживание. 3.1.1. Предоставление коммунальных услуг. 3.9.1. Обеспечение деятельности в области гидрометеорологии и смежных с ней областях. 12.0.2. Благоустройство территории |

| № п/п | Наименование, индекс и номер функциональной зоны ландшафтного заказника | Площадь, га | Коды и наименования основных видов разрешенного использования земельных участков | Коды и наименования вспомогательных видов разрешенного использования земельных участков |
|-------|---|-------------|---|---|
| 1 | 2 | 3 | 4 | 5 |
| 2 | Прогулочные зоны (П-1 – П-4) | 5,91 | 3.6. Культурное развитие. 5.0. Отдых (рекреация). 9.0. Деятельность по особой охране и изучению природы. 9.1. Охрана природных территорий. 11.0. Водные объекты. 11.1. Общее пользование водными объектами | 3.1. Коммунальное обслуживание. 3.6.1. Объекты культурно-досуговой деятельности. 3.9.1. Обеспечение деятельности в области гидрометеорологии и смежных с ней областях. 6.8. Связь. 12.0. Земельные участки (территории) общего пользования. 12.0.2. Благоустройство территории |
| 3 | Земельные участки, предоставленные юридическим лицам и гражданам (СП-1) | 11,4 | 3.1. Коммунальное обслуживание. 5.0. Отдых (рекреация). 9.0. Деятельность по особой охране и изучению природы. 9.1. Охрана природных территорий. | 3.1.1. Предоставление коммунальных услуг. 3.9.1. Обеспечение деятельности в области гидрометеорологии и смежных с ней областях. 6.8. Связь. 12.0.1. Улично-дорожная сеть. 12.0.2. Благоустройство территории |

Режимы особой охраны особо охраняемой природной территории регионального значения «Долина реки Лихоборки»

1. Схема режимов особой охраны особо охраняемой природной территории регионального значения «Ландшафтный заказник «Долина реки Лихоборки»

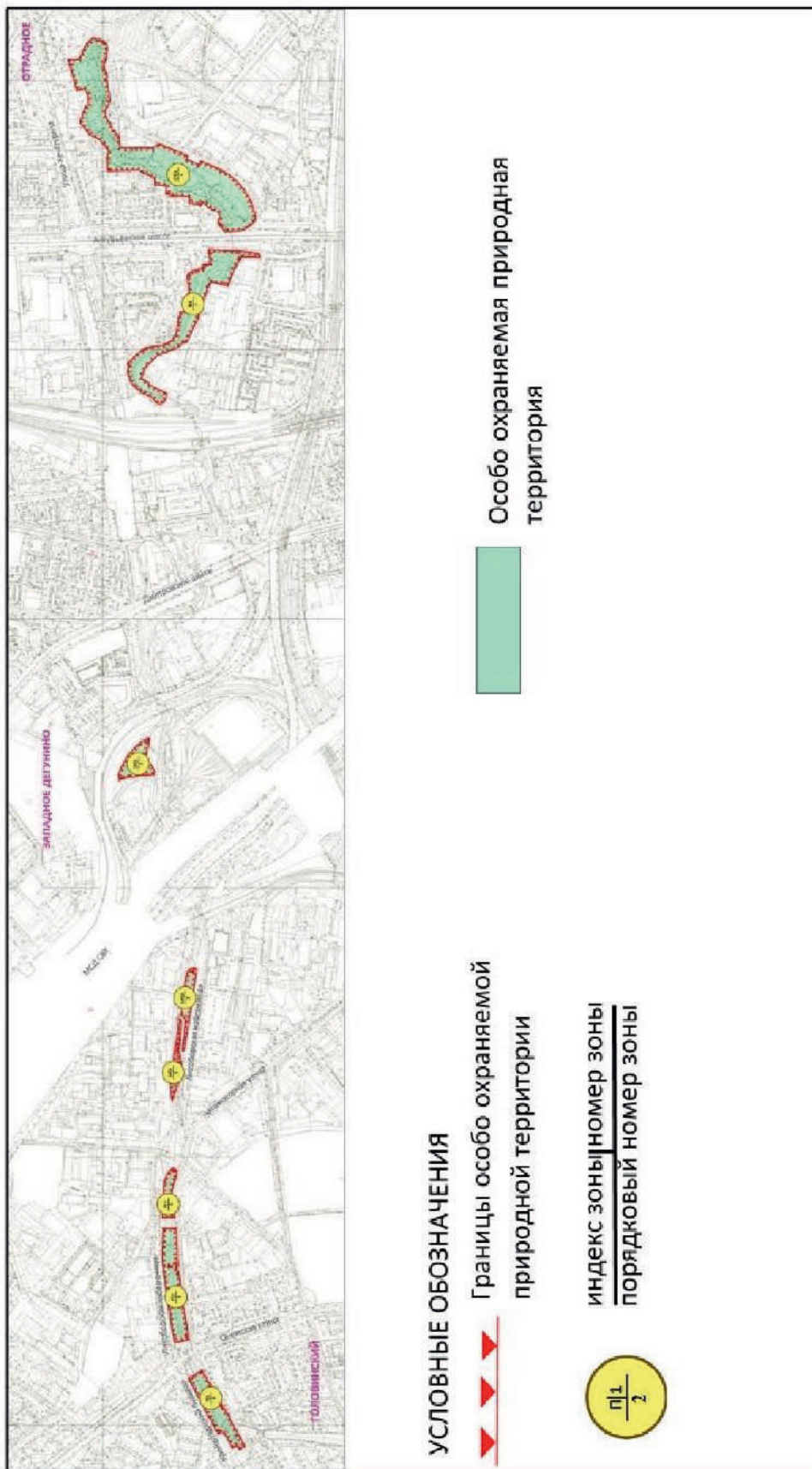


Схема расположения листов чертежа (к схеме режимов особой охраны особо охраняемой природной территории регионального значения «Ландшафтный заказник «Долина реки Лихоборки»)

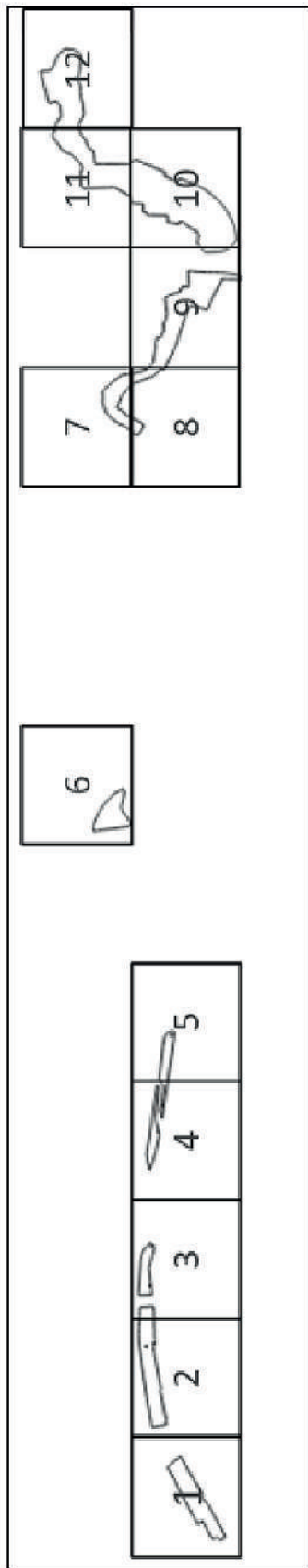


Схема режимов особой охраны особо охраняемой природной территории регионального значения
«Ландшафтный заказник «Долина реки Лихоборки»

Лист 1 из 12

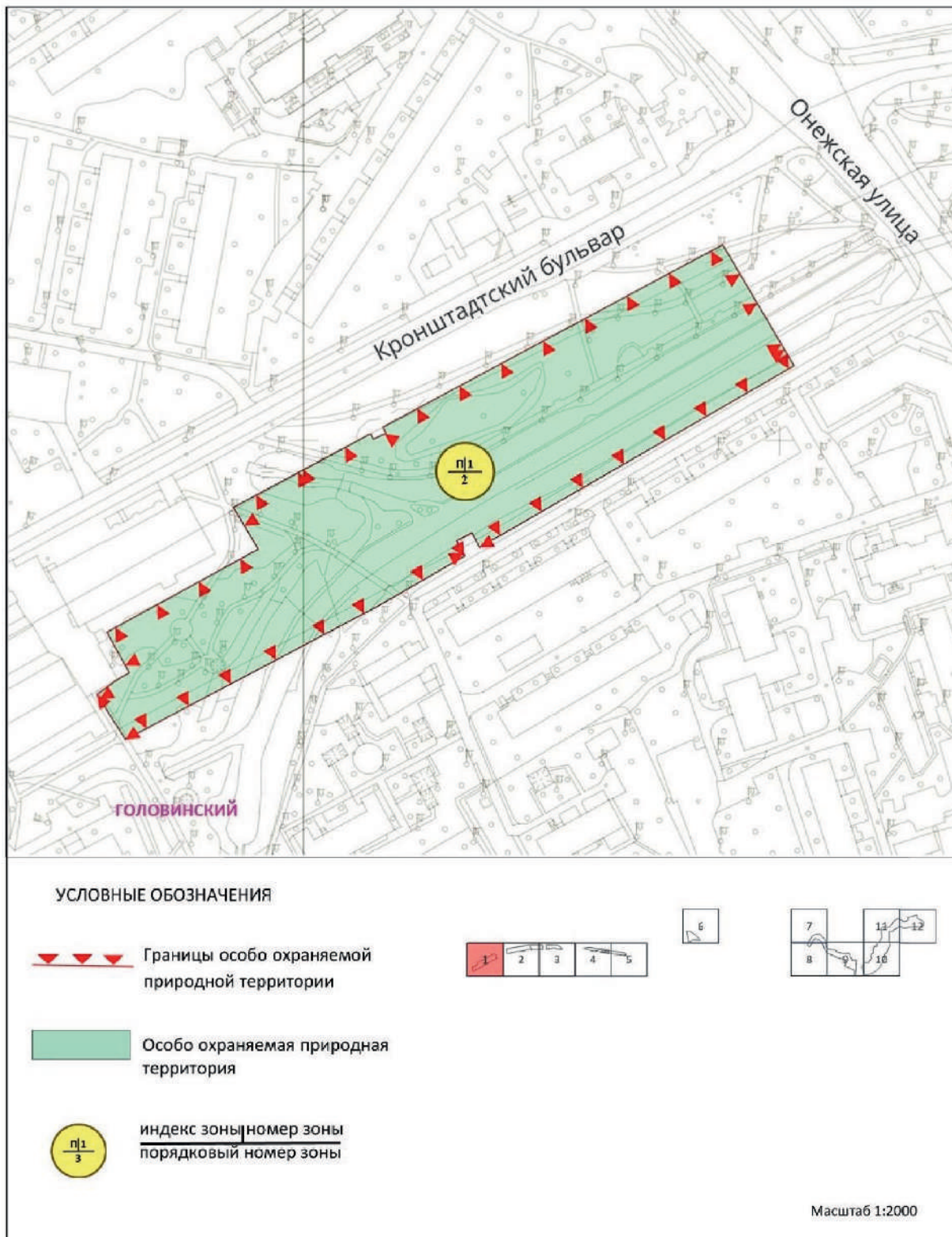


Схема режимов особой охраны особо охраняемой природной территории регионального значения
«Ландшафтный заказник «Долина реки Лихоборки»

Лист 2 из 12

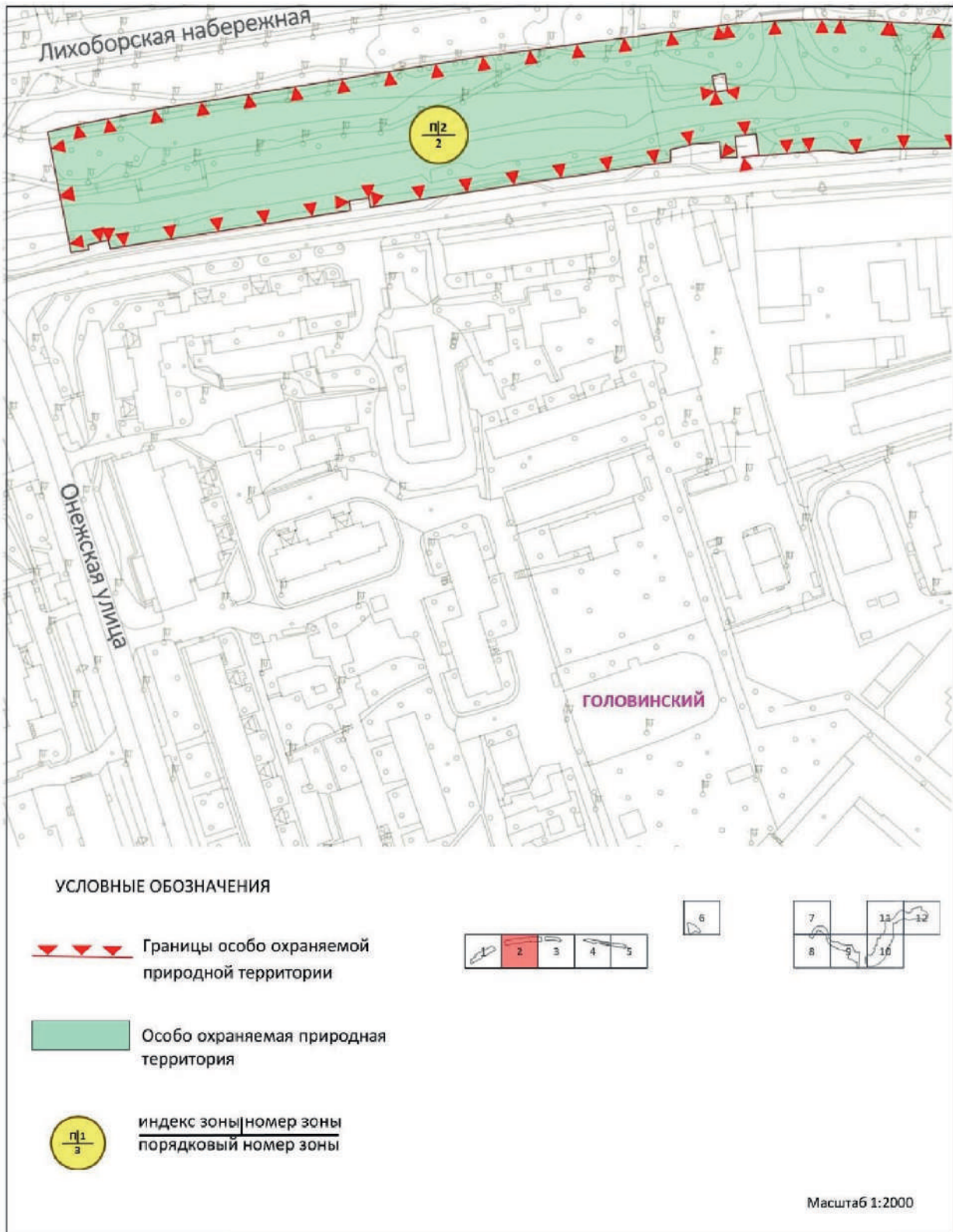


Схема режимов особой охраны особо охраняемой природной территории регионального значения
«Ландшафтный заказник «Долина реки Лихоборки»

Лист 3 из 12

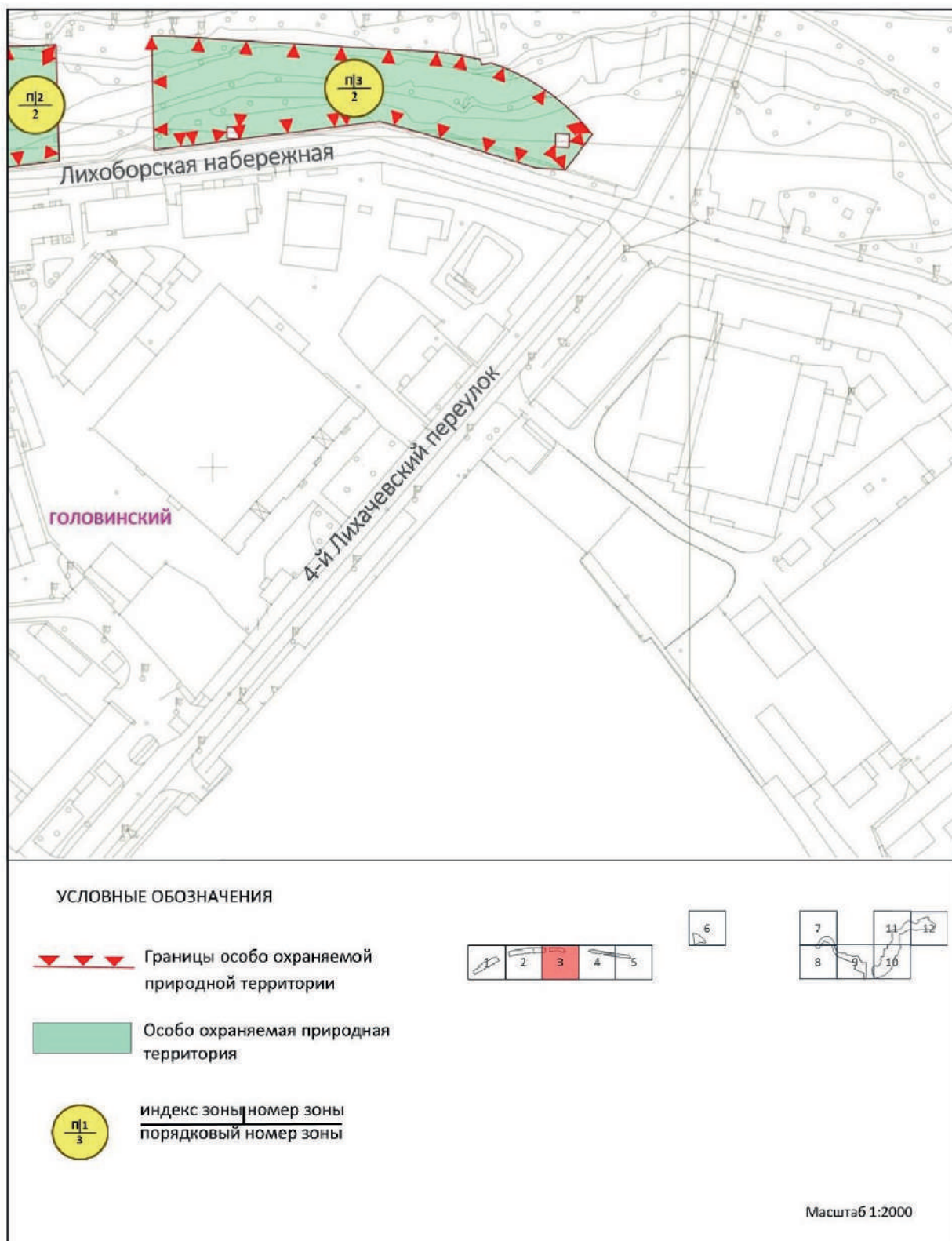
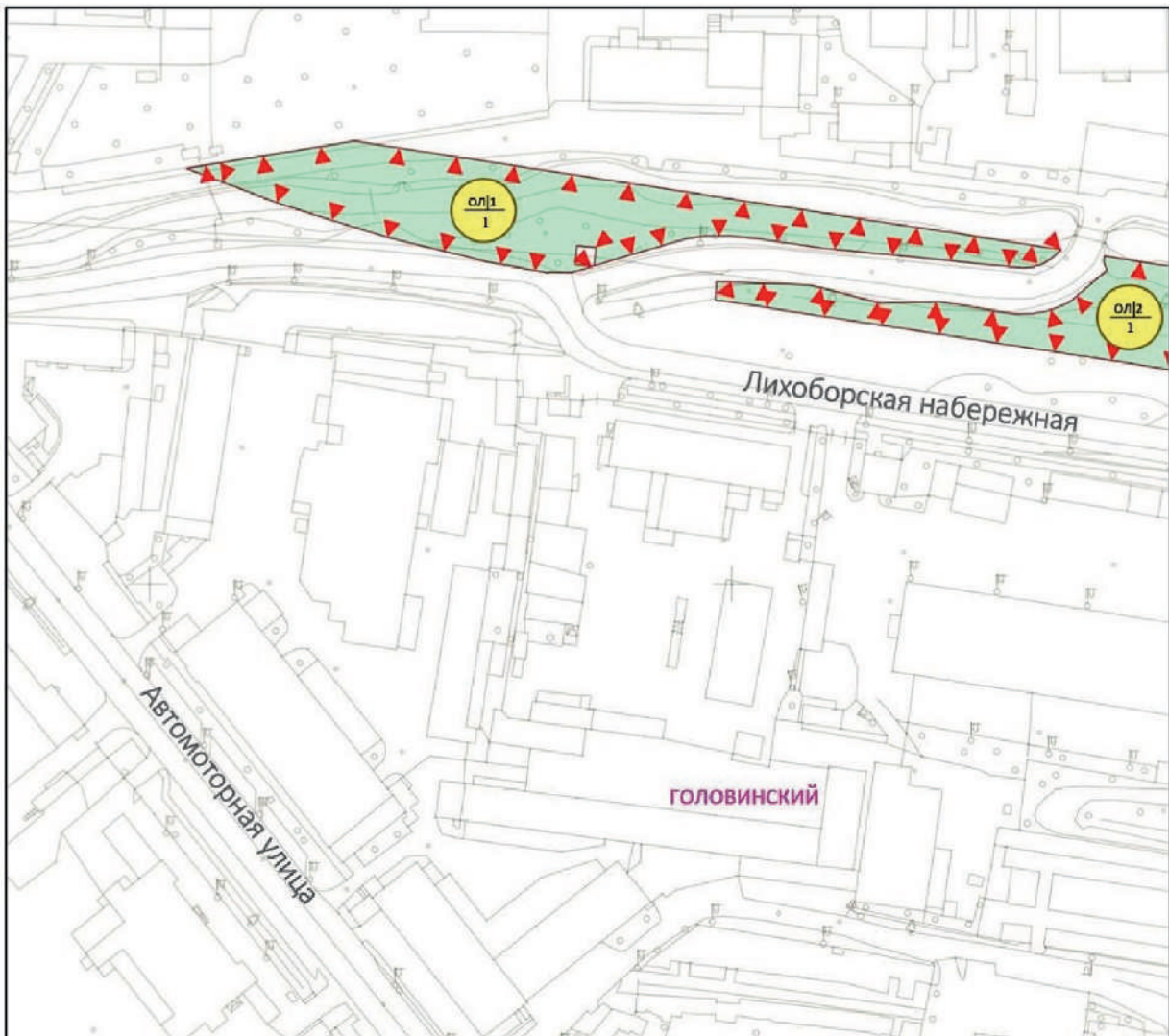




Схема режимов особой охраны особо охраняемой природной территории регионального значения
«Ландшафтный заказник «Долина реки Лихоборки»


Лист 4 из 12

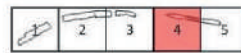


УСЛОВНЫЕ ОБОЗНАЧЕНИЯ

 Границы особо охраняемой природной территории

 Особо охраняемая природная территория

 индекс зоны / номер зоны
порядковый номер зоны



Масштаб 1:2000

Схема режимов особой охраны особо охраняемой природной территории регионального значения
«Ландшафтный заказник «Долина реки Лихоборки»

Лист 5 из 12

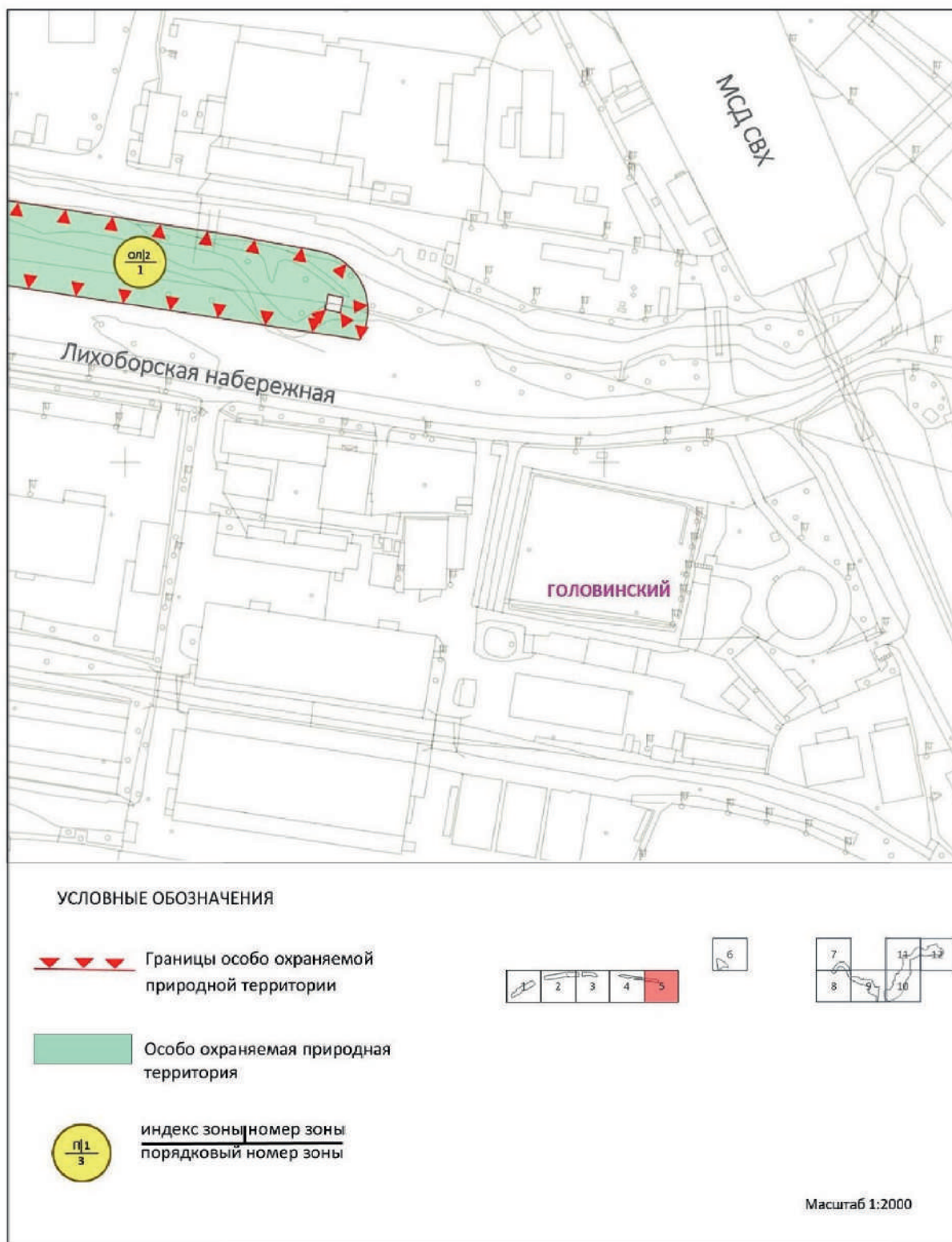


Схема режимов особой охраны особо охраняемой природной территории регионального значения
«Ландшафтный заказник «Долина реки Лихоборки»

Лист 6 из 12

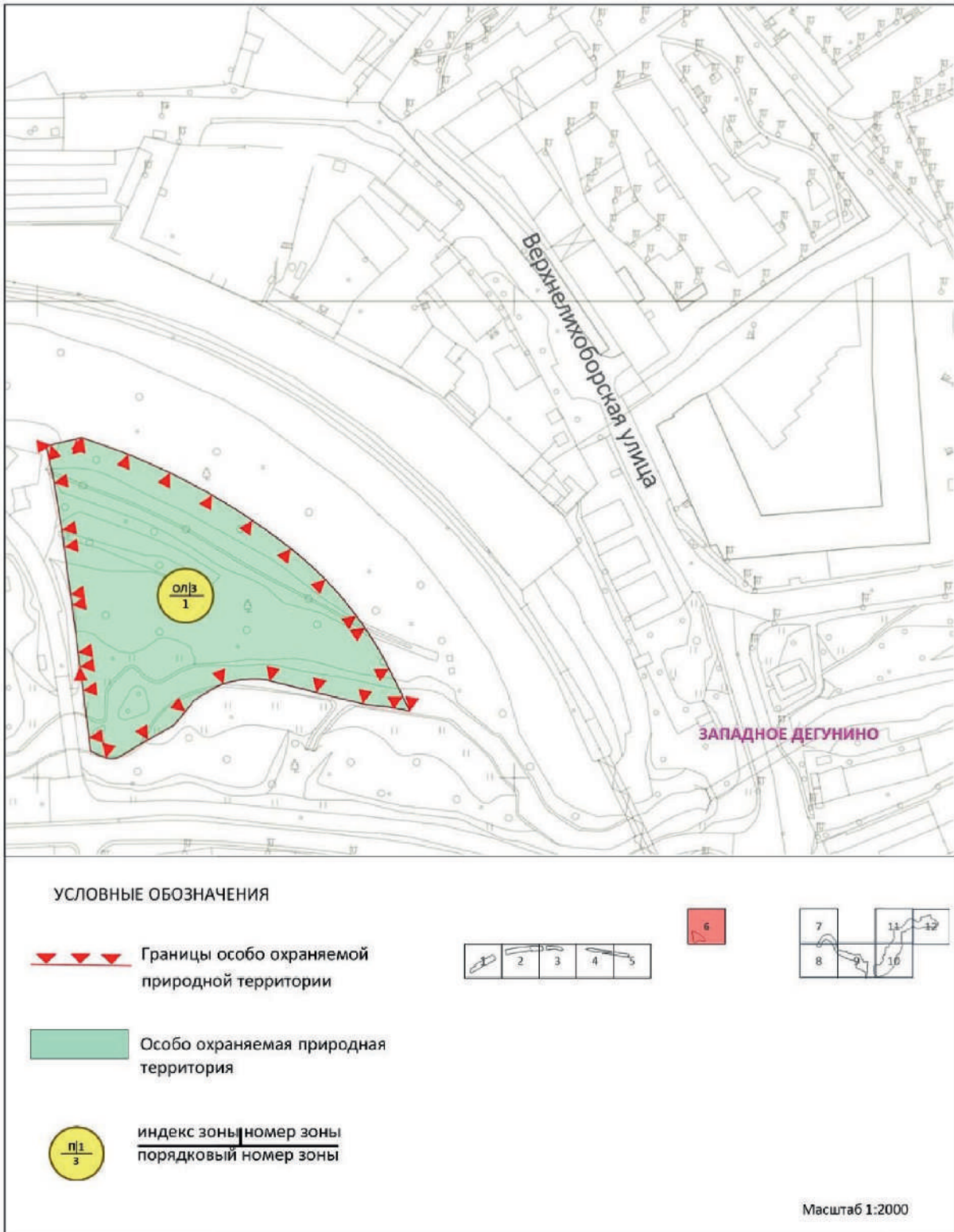


Схема режимов особой охраны особо охраняемой природной территории регионального значения
«Ландшафтный заказник «Долина реки Лихоборки»

Лист 7 из 12

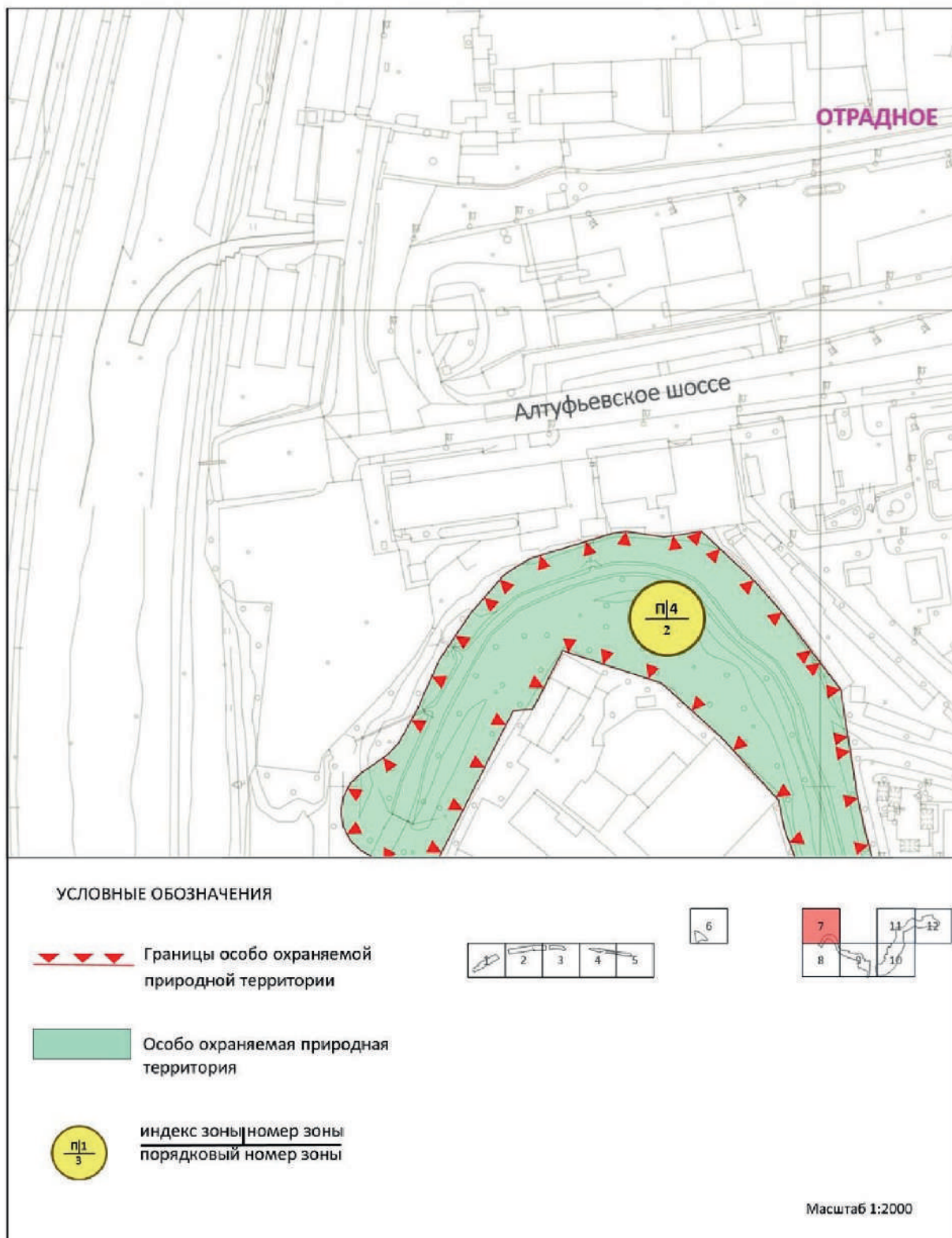


Схема режимов особой охраны особо охраняемой природной территории регионального значения
«Ландшафтный заказник «Долина реки Лихоборки»

Лист 8 из 12

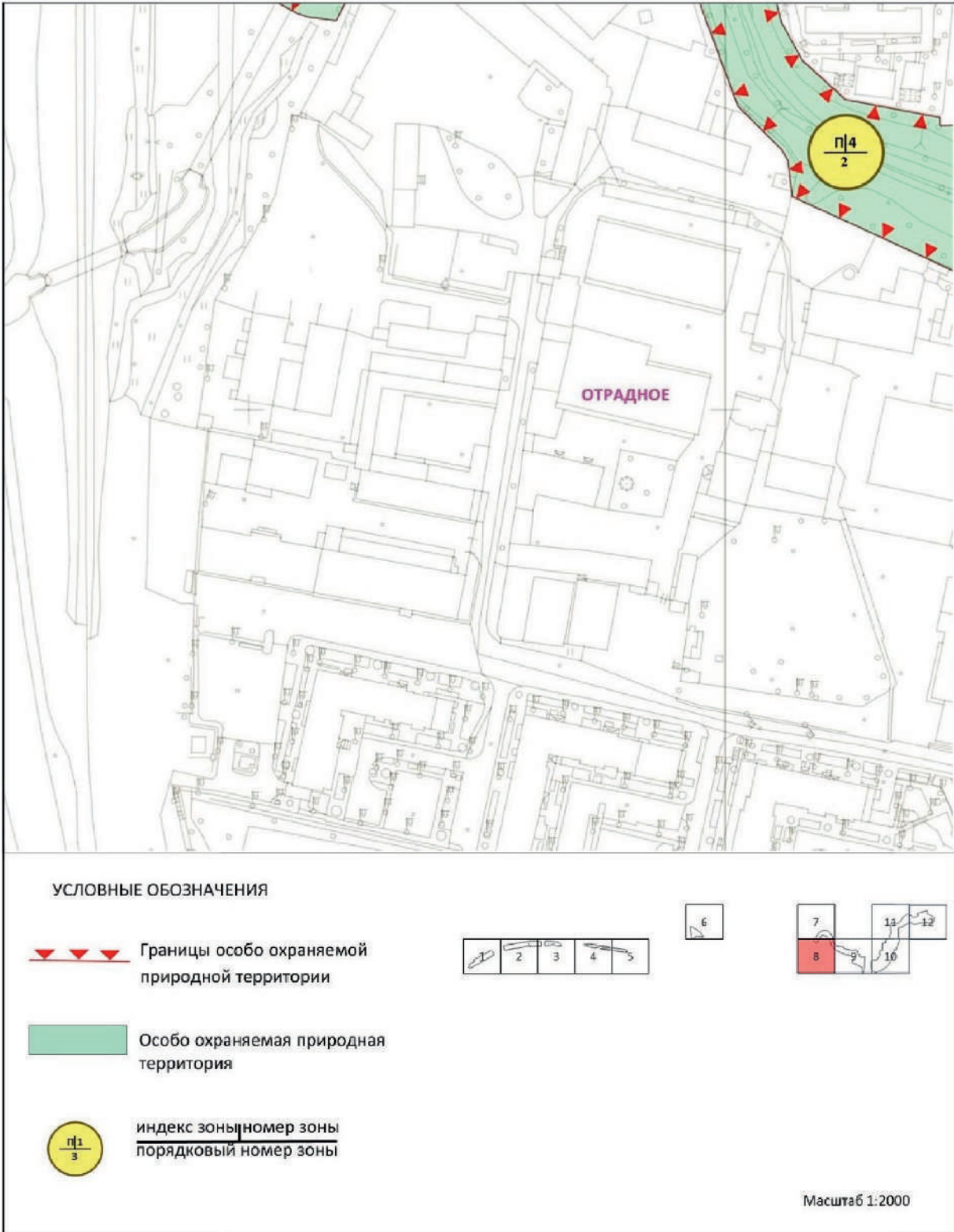


Схема режимов особой охраны особо охраняемой природной территории регионального значения
«Ландшафтный заказник «Долина реки Лихоборки»

Лист 9 из 12

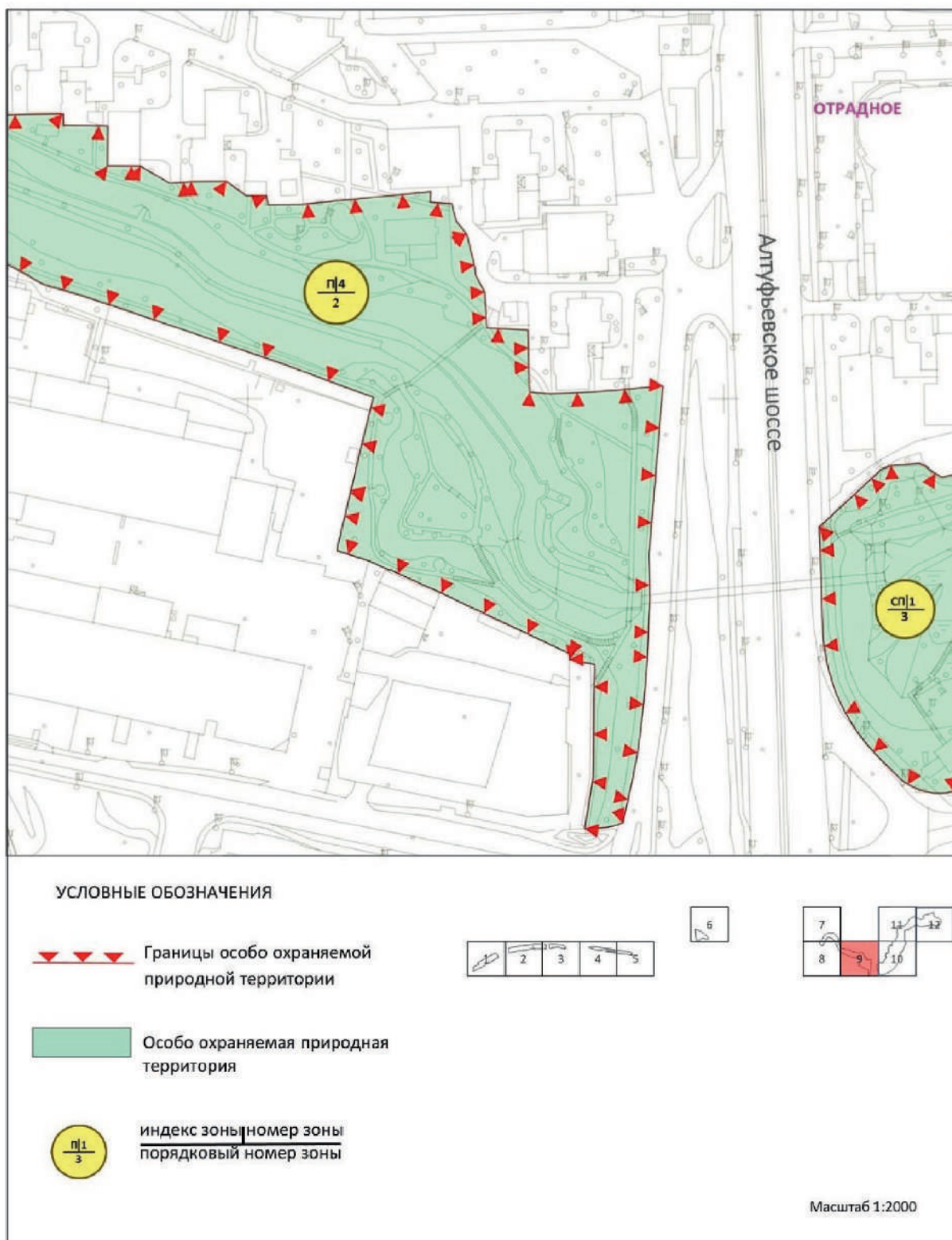


Схема режимов особой охраны особо охраняемой природной территории регионального значения
«Ландшафтный заказник «Долина реки Лихоборки»

Лист 10 из 12



Схема режимов особой охраны особо охраняемой природной территории регионального значения
«Ландшафтный заказник «Долина реки Лихоборки»

Лист 11 из 12

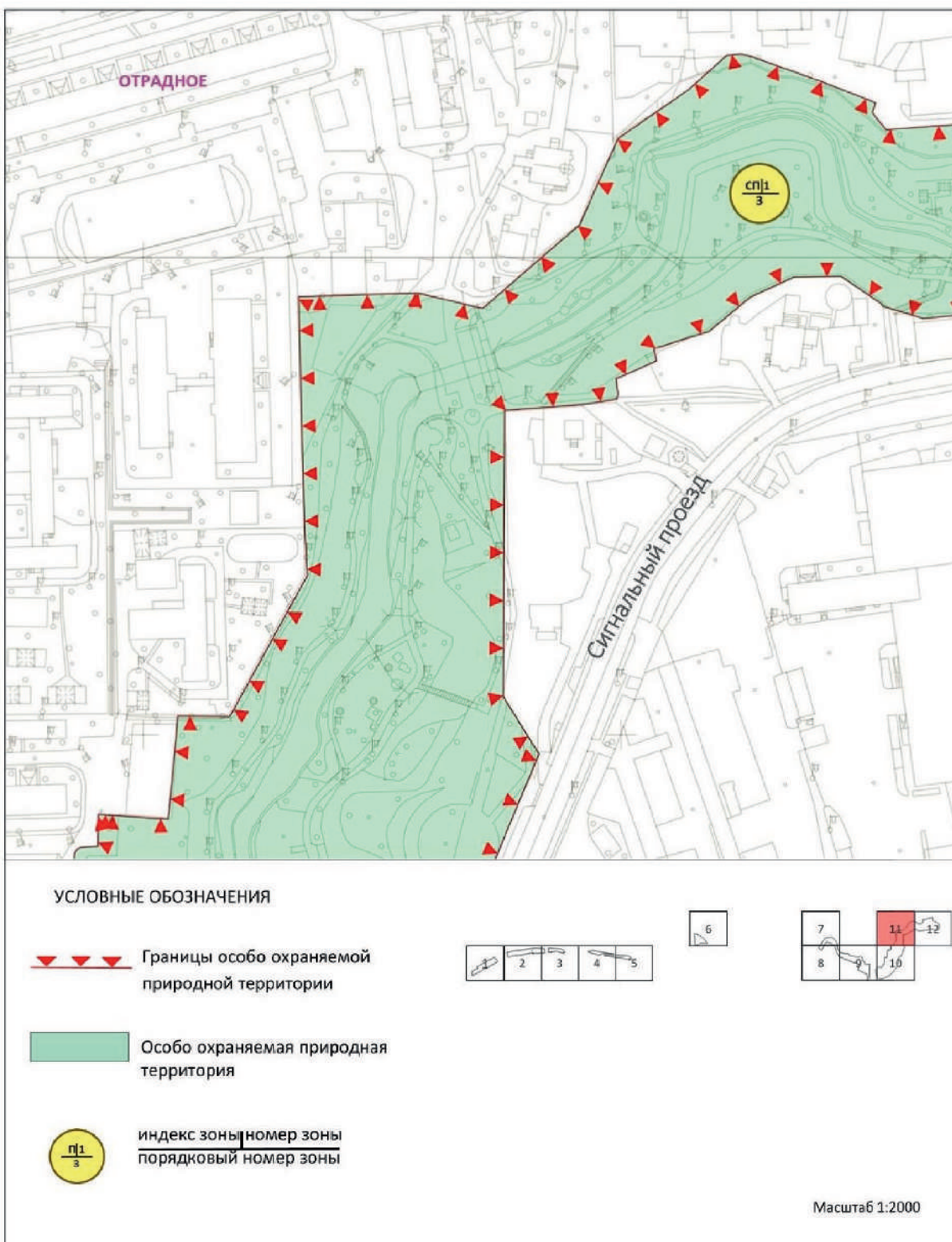
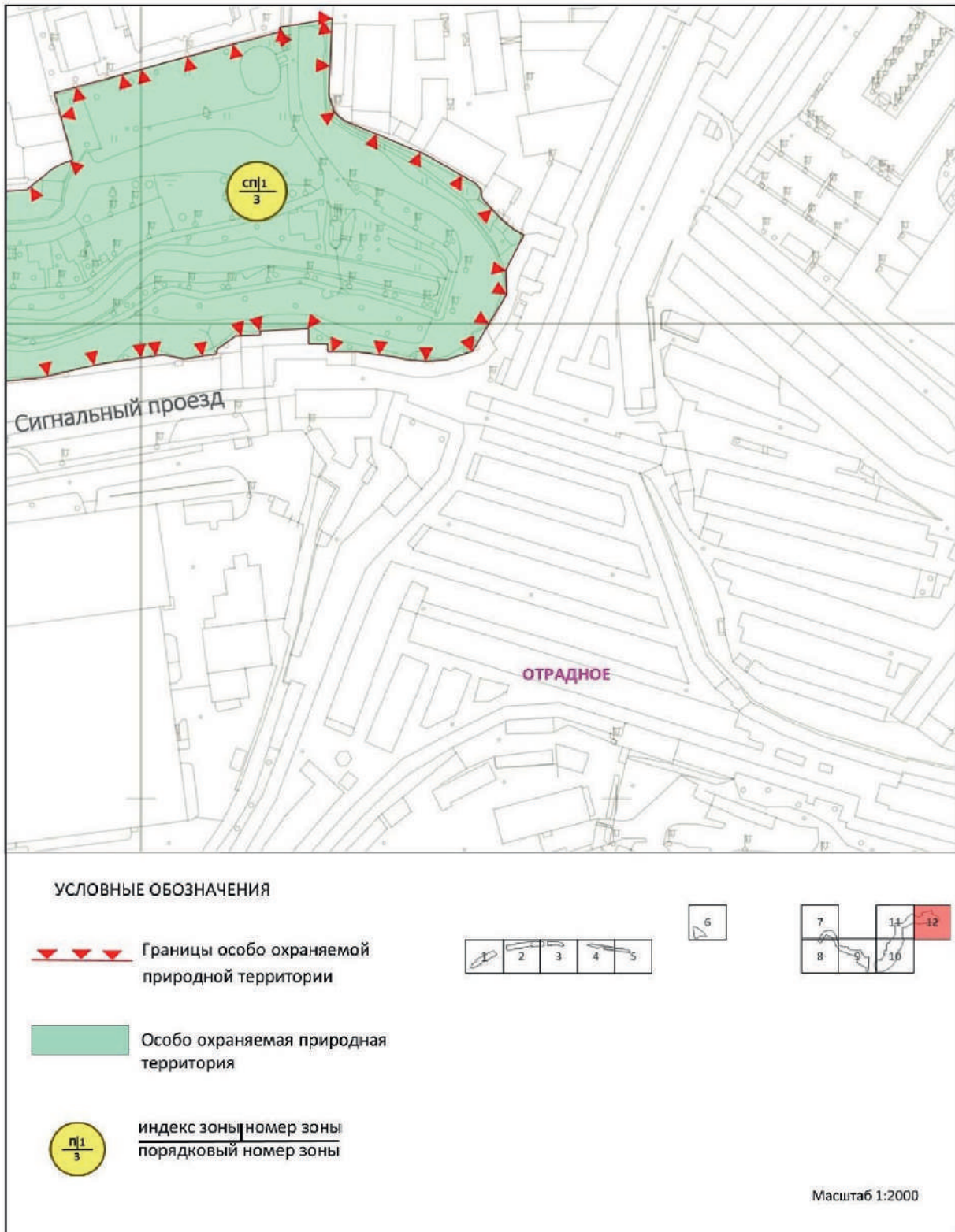


Схема режимов особой охраны особо охраняемой природной территории регионального значения
«Ландшафтный заказник «Долина реки Лихоборки»

Лист 12 из 12



2. Описание режимов особой охраны особо охраняемой природной территории регионального значения

«Ландшафтный заказник «Долина реки Лихоборки»

(к схеме режимов особой охраны особо охраняемой природной территории регионального значения «Ландшафтный заказник «Долина реки Лихоборки»)

| № п/п | Режимы особой охраны ландшафтного заказника | Разрешаемые/запрещаемые виды деятельности |
|---|--|---|
| 1 | 2 | 3 |
| 1. Зоны охраняемого ландшафта (ОЛ-1, ОЛ-2, ОЛ-3) | | |
| 1.1 | Проведение работ, влияющих на гидрогеологический и геоморфологический режимы местности | <p>Разрешается:</p> <ul style="list-style-type: none"> – планирование земной поверхности без изменения высотных отметок; – проведение работ по предотвращению развития негативных гидрогеологических и геоморфологических процессов и явлений; – укрепление склонов природоподобными и искусственными материалами без нарушения гидрологического и гидрогеологического режимов функционирования территории. <p>Запрещается:</p> <ul style="list-style-type: none"> – проведение работ, которые могут привести к нарушению гидрогеологического режима местности, почвенного покрова, возникновению и развитию эрозионных и оползневых процессов; – дренирование подтопленных участков; – укрепление склонов искусственными материалами |
| 1.2 | Защита и сохранение плодородного слоя почвы | Запрещается безвозвратное уничтожение незагрязненного плодородного слоя почвы |
| 1.3 | Содержание и обустройство русел водных объектов | <p>Разрешается:</p> <ul style="list-style-type: none"> – восстановление нарушенных русел водных объектов в естественных берегах; – каптирование родников природными и природоподобными материалами |
| 1.4 | Сохранение животного мира | <p>Запрещается:</p> <ul style="list-style-type: none"> – умышленное причинение беспокойства, отлов и уничтожение, разорение гнезд и нор диких животных; – пребывание посетителей с пневматическим и иным оружием, рогатками, сачками и другими орудиями отстрела или отлова животных |
| 1.5 | Особый уход и содержание древесно-кустарниковой растительности | <p>Разрешается приземление зависших деревьев и оставление их для перегнивания, измельчение стволов и ветвей в щепу и оставление ее на перегнивание вне зон прохода прогулочных маршрутов.</p> <p>Запрещается:</p> <ul style="list-style-type: none"> – повреждение или самовольные порубки деревьев и кустарников; – проведение рубок в выводково-гнездовой период с 1 апреля по 31 июля; – самовольные посадки деревьев и кустарников, а также другие самовольные действия граждан, направленные на обустройство отдельных участков ландшафтного заказника; – обрезка нижних ветвей, кроме случаев опасного нависания ветвей над проезжей, пешеходной частями дорог и линиями электропередачи, кронирование деревьев независимо от их возраста; |

| № п/п | Режимы особой охраны ландшафтного заказника | Разрешаемые/запрещаемые виды деятельности |
|-------|--|---|
| 1 | 2 | 3 |
| | | <ul style="list-style-type: none"> – добыча из деревьев сока, смолы, нанесение надразов, надписей и других механических повреждений; – заготовка и сбор всех видов растений и их частей (за исключением регулируемого сенокоса, осуществляемого с целью предотвращения зарастания лугов древесной растительностью); – размещение подъездных путей и мест для установки подъемных кранов в зонах, занятых зелеными насаждениями, нарушение установленных ограждений деревьев; – посадка деревьев и кустарников, являющихся интродуцентами; – побелка деревьев; – применение любых видов пестицидов; – сгребание опавших листьев с нарушением установленного порядка |
| 1.6 | Особый уход и содержание травяного покрова | <p>Разрешается сохранение участков высокоотравья, в том числе бурьянистого, для обеспечения размножения и зимовки большого числа видов беспозвоночных животных, питания зимующих птиц и других животных, в том числе занесенных в Красную книгу города Москвы.</p> <p>Запрещается:</p> <ul style="list-style-type: none"> – вытаптывание травяного покрова (луговой растительности, газонов и иной растительности) и складирование на нем строительных материалов, песка, мусора, снега, сколов льда и других предметов; – создание цветников |
| 1.7 | Особый уход и содержание околородной и прибрежной растительности, водоплавающей фауны | <p>Запрещается уничтожение прибрежных ландшафтов с околородной и прибрежной растительностью, местами обитания и гнездования водной и водоплавающей фауны</p> |
| 1.8 | Содержание местообитаний видов растений и животных, включенных в Красную книгу города Москвы | <p>Запрещается нарушение местообитаний видов растений и животных, включенных в Красную книгу города Москвы или являющихся редкими на конкретной особо охраняемой природной территории</p> |
| 1.9 | Хозяйственная и иная деятельность | <p>Разрешается:</p> <ul style="list-style-type: none"> – проведение работ, связанных с устранением аварийных ситуаций и ликвидацией их последствий; – строительство, ремонт и реконструкция инженерных сетей и сооружений, инженерно-технических коммуникаций и сооружений; – ремонт и обслуживание дорожно-тропиночной и дорожной сети; – ликвидация стихийных пикниковых точек и площадок отдыха; – создание и обустройство зон с информационными площадками; – проведение работ по экологической реставрации и экореабилитации природных экосистем. <p>Запрещается:</p> <ul style="list-style-type: none"> – любая хозяйственная деятельность, не связанная с сохранением биоразнообразия, обеспечением устойчивого функционирования природных экосистем; – строительство дорожно-тропиночной и дорожной сети; – разведение костров, проведение мероприятий, предусматривающих использование открытого огня, использование мангалов и иных приспособлений для тепловой обработки пищи с помощью открытого огня вне специально обустроенных площадок, сжигание сухих листьев и травы, в том числе весенние палы; |

| № п/п | Режимы особой охраны ландшафтного заказника | Разрешаемые/запрещаемые виды деятельности |
|--|--|---|
| 1 | 2 | 3 |
| | | <ul style="list-style-type: none"> – изменение вида разрешенного использования земельного участка или его части, если оно может привести к увеличению антропогенных нагрузок на природный комплекс ландшафтного заказника; – въезд, передвижение либо размещение транспортного средства на территории ландшафтного заказника в нарушение порядка, установленного Правительством Москвы; – складирование строительных и горючих материалов и устройство стоянок машин и автомобилей вне специально отведенных мест; – использование искусственного освещения территории в ночные часы в местах обитания редких видов животных и птиц; – заливка катков на любых видах газонов, под древесными насаждениями; – применение солей в качестве противогололедных средств; – использование земель для садоводства и огородничества; – проведение массовых спортивных, зрелищных и иных мероприятий вне специально выделенных для этих целей мест и без разрешения уполномоченного Правительством Москвы органа исполнительной власти города Москвы; – подвешивание на деревьях гамаков, качелей, веревок для сушки белья, забивание в стволы деревьев гвоздей, прикрепление рекламных щитов, электропроводов, электрогирлянд из лампочек, флажковых гирлянд, колючей проволоки и других ограждений, которые могут повредить деревья; – проведение работ, в том числе по уходу за территорией, меняющих вертикальную и горизонтальную структуру ландшафтов, способных к самовосстановлению и устойчивому функционированию |
| 2. Прогулочные зоны (П-1 – П-4) | | |
| 2.1 | Проведение работ, влияющих на гидрогеологический и геоморфологический режимы местности | <p>Разрешается:</p> <ul style="list-style-type: none"> – планирование земной поверхности без изменения высотных отметок; – проведение работ, которые могут привести к нарушению гидрогеологического режима местности, почвенного покрова, возникновению и развитию эрозионных и оползневых процессов, при условии проведения специальных технических мероприятий для предотвращения возникновения и развития подобных процессов; – проведение работ по предотвращению развития негативных гидрогеологических и геоморфологических процессов и явлений; – дренирование подтопленных участков; – укрепление склонов природоподобными и искусственными материалами без нарушения гидрологического и гидрогеологического режимов функционирования территории |
| 2.2 | Защита и сохранение плодородного слоя почвы | Запрещается безвозвратное уничтожение незагрязненного плодородного слоя почвы |
| 2.3 | Содержание и обустройство русел водных объектов | <p>Разрешается:</p> <ul style="list-style-type: none"> – восстановление нарушенных русел водных объектов в естественных берегах; – каптирование родников природными, природоподобными и искусственными материалами |

| № п/п | Режимы особой охраны ландшафтного заказника | Разрешаемые/запрещаемые виды деятельности |
|-------|--|---|
| 1 | 2 | 3 |
| 2.4 | Сохранение животного мира | Запрещается: – умышленное причинение беспокойства, отлов и уничтожение, разорение гнезд и нор диких животных; – пребывание посетителей с пневматическим и иным оружием, рогатками, сачками и другими орудиями отстрела или отлова животных |
| 2.5 | Особый уход и содержание древесно-кустарниковой растительности | Запрещается: – повреждение или самовольные порубки деревьев и кустарников; – проведение рубок в выводково-гнездовой период с 1 апреля по 31 июля; – самовольные посадки деревьев и кустарников, а также другие самовольные действия граждан, направленные на обустройство отдельных участков ландшафтного заказника; – добыча из деревьев сока, смолы, нанесение надрезов, надписей и других механических повреждений; – заготовка и сбор всех видов растений и их частей (за исключением регулируемого сенокоса, осуществляемого с целью предотвращения зарастания лугов древесной растительностью); – размещение подъездных путей и мест для установки подъемных кранов в зонах, занятых зелеными насаждениями, нарушение установленных ограждений деревьев; – посадка деревьев и кустарников, являющихся интродуцентами; – побелка деревьев; – применение любых видов пестицидов; – сгребание опавших листьев с нарушением установленного порядка |
| 2.6 | Особый уход и содержание травяного покрова | Разрешается: – создание цветников; – сохранение участков высокотравья, в том числе бурьянистого, для обеспечения размножения и зимовки большого числа видов беспозвоночных животных, питания зимующих птиц и других животных, в том числе занесенных в Красную книгу города Москвы; – проведение регулируемого мозаичного выкашивания травостоя, мульчирование и оставление на перегнивание скошенной травы после созревания семян растений. Запрещается вытаптывание травяного покрова (луговой растительности, газонов и иной растительности) и складирование на нем строительных материалов, песка, мусора, снега, сколов льда и других предметов |
| 2.7 | Особый уход и содержание околводной и прибрежной растительности, водоплавающей фауны | Запрещается уничтожение прибрежных ландшафтов с околводной и прибрежной растительностью, местами обитания и гнездования водной и водоплавающей фауны |
| 2.8 | Содержание местообитаний видов растений и животных, включенных в Красную книгу города Москвы | Запрещается нарушение местообитаний видов растений и животных, включенных в Красную книгу города Москвы или являющихся редкими на конкретной особо охраняемой природной территории |
| 2.9 | Хозяйственная и иная деятельность | Разрешается: – проведение работ, связанных с устранением аварийных ситуаций и ликвидацией их последствий; |

| № п/п | Режимы особой охраны ландшафтного заказника | Разрешаемые/запрещаемые виды деятельности |
|-------|---|--|
| 1 | 2 | 3 |
| | | <p>– строительство зданий и сооружений, прокладка дорог, необходимых для обеспечения охраны, содержания и использования ландшафтного заказника;</p> <p>– строительство, ремонт и реконструкция инженерных сетей и сооружений, инженерно-технических коммуникаций;</p> <p>– ремонт, реконструкция объектов и сооружений, строительство дорог (в утвержденных красных линиях) и инженерно-технических коммуникаций и сооружений;</p> <p>– размещение объектов, не являющихся объектами капитального строительства, на территории ландшафтного заказника в порядке, установленном Правительством Москвы;</p> <p>– строительство, ремонт и обслуживание дорожно-тропиночной сети с естественными и искусственными покрытиями;</p> <p>– обустройство организованных пикниковых точек;</p> <p>– ликвидация стихийных пикниковых точек и площадок отдыха, второстепенных троп с восстановлением растительного покрова или создание условий для его самовосстановления при отсутствии возможности вселения и развития сорных видов растений;</p> <p>– размещение и поддержание в исправном состоянии (ремонт, замена) площадок отдыха (детских, физкультурных, тихого отдыха и прочих);</p> <p>– установка и ремонт малых архитектурных форм (скамьи и лавки, столы, навесы от дождя, беседки, мостики, лестничные спуски, искусственное освещение);</p> <p>– создание и обустройство зон с информационными площадками;</p> <p>– обустройство пляжных зон и других мест отдыха у воды (в том числе у родников);</p> <p>– организация велосипедных маршрутов;</p> <p>– проведение комплекса работ по полному или частичному восстановлению зеленых насаждений и элементов благоустройства с применением современных решений, конструкций, долговечных материалов, выполняемых в соответствии с проектом, разработанным, согласованным и утвержденным в установленном порядке;</p> <p>– проведение работ по экологической реставрации и экореабилитации природных экосистем.</p> <p>Запрещается:</p> <p>– проведение разрытий для прокладки инженерных коммуникаций без согласования по установленным правилам;</p> <p>– размещение нестационарных объектов мелкорозничной сети на территории ландшафтного заказника без согласования с уполномоченным Правительством Москвы органом исполнительной власти города Москвы;</p> <p>– разведение костров, проведение мероприятий, предусматривающих использование открытого огня, использование мангалов и иных приспособлений для тепловой обработки пищи с помощью открытого огня вне специально обустроенных площадок, сжигание сухих листьев и травы, в том числе весенние палы;</p> <p>– изменение вида разрешенного использования земельного участка или его части, если оно может привести к увеличению антропогенных нагрузок на природный комплекс особо охраняемой природной территории;</p> <p>– въезд, передвижение либо размещение транспортного средства на территорию ландшафтного заказника в нарушение порядка, установленного Правительством Москвы;</p> |

| № п/п | Режимы особой охраны ландшафтного заказника | Разрешаемые/запрещаемые виды деятельности |
|---|--|---|
| 1 | 2 | 3 |
| | | <ul style="list-style-type: none"> – складирование строительных и горючих материалов и устройство стоянок машин и автомобилей вне специально отведенных мест; – заливка катков на любых видах газонов, под древесными насаждениями; – сбрасывание снега с крыш на участки, занятые насаждениями, без принятия мер, обеспечивающих сохранность деревьев и кустарников; – применение солей в качестве противогололедных средств; – использование земель для садоводства и огородничества; – проведение массовых спортивных, зрелищных и иных мероприятий вне специально выделенных для этих целей мест и без разрешения уполномоченного Правительством Москвы органа исполнительной власти города Москвы; – подвешивание на деревьях гамаков, качелей, веревок для сушки белья, забивание в стволы деревьев гвоздей, прикрепление рекламных щитов, электропроводов, электрогирлянд из лампочек, флажковых гирлянд, колючей проволоки и других ограждений, которые могут повредить деревья; – сбрасывание смета и других загрязнений на газоны; – образование свалок мусора, снега и льда, за исключением чистого снега, полученного от расчистки садово-парковых дорожек; – использование роторных снегоочистительных машин для перекидки снега на насаждения; – проведение работ, в том числе по уходу за территорией, меняющих вертикальную и горизонтальную структуру ландшафтов, способных к самовосстановлению и устойчивому функционированию |
| 3. Участки, предоставленные юридическим лицам и гражданам (СП-1) | | |
| 3.1 | Проведение работ, влияющих на гидрогеологический и геоморфологический режимы местности | <p>Разрешается:</p> <ul style="list-style-type: none"> – планирование земной поверхности без изменения высотных отметок; – проведение работ, которые могут привести к нарушению гидрогеологического режима местности, почвенного покрова, возникновению и развитию эрозионных и оползневых процессов, при условии проведения специальных технических мероприятий для предотвращения возникновения и развития подобных процессов; – проведение работ по предотвращению развития негативных гидрогеологических и геоморфологических процессов и явлений; – дренирование подтопленных участков; – укрепление склонов природоподобными и искусственными материалами без нарушения гидрологического и гидрогеологического режимов функционирования территории |
| 3.2 | Защита и сохранение плодородного слоя почвы | Запрещается безвозвратное уничтожение незагрязненного плодородного слоя почвы |
| 3.3 | Содержание и обустройство русел водных объектов | <p>Разрешается:</p> <ul style="list-style-type: none"> – восстановление нарушенных русел водных объектов в естественных берегах; – каптирование родников природными, природоподобными и искусственными материалами |

| № п/п | Режимы особой охраны ландшафтного заказника | Разрешаемые/запрещаемые виды деятельности |
|-------|--|--|
| 1 | 2 | 3 |
| 3.4 | Сохранение животного мира | Запрещается: – умышленное причинение беспокойства, отлов и уничтожение, разорение гнезд и нор диких животных; – пребывание посетителей с пневматическим и иным оружием, рогатками, сачками и другими орудиями отстрела или отлова животных |
| 3.5 | Особый уход и содержание древесно-кустарниковой растительности | Разрешается: – регулярное корчевание и удаление возобновляющейся корневой поросли клена ясенелистного; – обрезка нижних ветвей, кронирование деревьев независимо от их возраста. Запрещается: – повреждение или самовольные порубки деревьев и кустарников; – проведение рубок в выводково-гнездовой период с 1 апреля по 31 июля; – самовольные посадки деревьев и кустарников, а также другие самовольные действия граждан, направленные на обустройство отдельных участков ландшафтного заказника; – добыча из деревьев сока, смолы, нанесение надрезов, надписей и других механических повреждений; – заготовка и сбор всех видов растений и их частей (за исключением регулируемого сенокосения, осуществляемого с целью предотвращения зарастания лугов древесной растительностью); – размещение подъездных путей и мест для установки подъемных кранов в зонах, занятых зелеными насаждениями, нарушение установленных ограждений деревьев; – посадка деревьев и кустарников, являющихся интродуцентами; – применение любых видов пестицидов |
| 3.6 | Особый уход и содержание травяного покрова | Разрешается: – создание цветников; – сохранение участков высокотравья, в том числе бурьянистого, для обеспечения размножения и зимовки большого числа видов беспозвоночных животных, питания зимующих птиц и других животных, в том числе занесенных в Красную книгу города Москвы; – проведение регулируемого мозаичного выкашивания травостоя, мульчирование и оставление на перегнивание скошенной травы после созревания семян растений. Запрещается вытаптывание травяного покрова (луговой растительности, газонов и иной растительности) и складирование на нем строительных материалов, песка, мусора, снега, сколов льда и других предметов |
| 3.7 | Особый уход и содержание околородной и прибрежной растительности, водоплавающей фауны | Запрещается уничтожение прибрежных ландшафтов с околородной и прибрежной растительностью, местами обитания и гнездования водной и водоплавающей фауны |
| 3.8 | Содержание местообитаний видов растений и животных, включенных в Красную книгу города Москвы | Запрещается нарушение местообитаний видов растений и животных, включенных в Красную книгу города Москвы или нуждающихся на территории города Москвы в постоянном контроле и наблюдении |

| № п/п | Режимы особой охраны ландшафтного заказника | Разрешаемые/запрещаемые виды деятельности |
|-------|---|--|
| 1 | 2 | 3 |
| 3.9 | Хозяйственная и иная деятельность | <p>Разрешается:</p> <ul style="list-style-type: none"> – проведение работ, связанных с устранением аварийных ситуаций и ликвидацией их последствий; – строительство зданий и сооружений, прокладка дорог и инженерно-технических коммуникаций, необходимых для обеспечения охраны, содержания и использования ландшафтного заказника; – ремонт, реконструкция объектов и сооружений, строительство дорог (в утвержденных красных линиях) и инженерно-технических коммуникаций и сооружений; – размещение объектов, не являющихся объектами капитального строительства, на территории ландшафтного заказника в порядке, установленном Правительством Москвы; – строительство, ремонт и обслуживание дорожно-тропиночной сети с естественными и искусственными покрытиями; – ликвидация стихийных пикниковых точек и площадок отдыха, второстепенных троп с восстановлением растительного покрова или создание условий для его самовосстановления при отсутствии возможности вселения и развития сорных видов растений; – размещение и поддержание в исправном состоянии (ремонт, замена) площадок отдыха (детских, физкультурных, тихого отдыха и иных подобных); – установка и ремонт малых архитектурных форм (скамьи и лавки, столы, навесы от дождя, беседки, мостики, лестничные спуски, искусственное освещение); – создание и обустройство зон с информационными площадками; – обустройство пляжных зон и других мест отдыха у воды; – организация велосипедных маршрутов; – организация маршрутов для катания на роликовых коньках и роликовых лыжах; – проведение комплекса работ по полному или частичному восстановлению зеленых насаждений и элементов благоустройства с применением современных решений, конструкций, долговечных материалов, выполняемых в соответствии с проектом, разработанным, согласованным и утвержденным в установленном порядке; – проведение работ по экологической реставрации и экореабилитации природных экосистем. <p>Запрещается:</p> <ul style="list-style-type: none"> – возведение объектов капитального строительства, не связанных с использованием ландшафтного заказника, без утвержденного проекта планировки особо охраняемой природной территории; – проведение разрытий для прокладки инженерных коммуникаций без согласования по установленным правилам; – размещение нестационарных объектов мелкорозничной сети в границах ландшафтного заказника без согласования с уполномоченным Правительством Москвы органом исполнительной власти города Москвы; |




| № п/п | Режимы особой охраны ландшафтного заказника | Разрешаемые/запрещаемые виды деятельности |
|-------|---|---|
| 1 | 2 | 3 |
| | | <ul style="list-style-type: none"> – разведение костров, проведение мероприятий, предусматривающих использование открытого огня, использование мангалов и иных приспособлений для тепловой обработки пищи с помощью открытого огня вне специально обустроенных площадок, сжигание сухих листьев и травы, в том числе весенние палы; – изменение функционального назначения земельного участка или его части, если оно может привести к увеличению антропогенных нагрузок на ландшафтный заказник; – въезд, передвижение либо размещение транспортного средства на территорию ландшафтного заказника в нарушение порядка, установленного Правительством Москвы; – складирование строительных и горючих материалов и устройство стоянок машин и автомобилей вне специально отведенных мест; – заливка катков на любых видах газонов, под древесными насаждениями; – сбрасывание снега с крыш на участки, занятые насаждениями, без принятия мер, обеспечивающих сохранность деревьев и кустарников; – применение солей в качестве противогололедных средств; – использование земель для садоводства и огородничества; – проведение массовых спортивных, зрелищных и иных мероприятий вне специально выделенных для этих целей мест и без разрешения уполномоченного Правительством Москвы органа исполнительной власти города Москвы; – подвешивание на деревьях гамаков, качелей, веревок для сушки белья, забивание в стволы деревьев гвоздей, прикрепление рекламных щитов, электропроводов, электрогирлянд из лампочек, флажковых гирлянд, колючей проволоки и других ограждений, которые могут повредить деревья; – сбрасывание мусора и других загрязнений на газоны; – образование свалок мусора, снега и льда, за исключением чистого снега, полученного от расчистки садово-парковых дорожек; – использование роторных снегоочистительных машин для перекидки снега на насаждения; – проведение работ, в том числе по уходу за территорией, меняющих вертикальную и горизонтальную структуру ландшафтов, способных к самовосстановлению и устойчивому функционированию |

Пределные параметры разрешенного строительства, реконструкции объектов капитального строительства на особо охраняемой природной территории регионального значения «Ландшафтный заказник «Долина реки Лихоборки»


1. Схема границ земельных участков, на территории которых допускается строительство, реконструкция объектов капитального строительства на особо охраняемой природной территории регионального значения «Ландшафтный заказник «Долина реки Лихоборки»






УСЛОВНЫЕ ОБОЗНАЧЕНИЯ

-  Границы особо охраняемой природной территории
-  Границы зон размещения объектов капитального строительства
-  Границы функциональных зон ООПТ

РАЗМЕЩЕНИЕ ОБЪЕКТОВ КАПИТАЛЬНОГО СТРОИТЕЛЬСТВА

-  Зоны размещения объектов капитального строительства
- $\frac{1}{\Phi}$ Номер зоны размещения объектов капитального строительства

Функциональные зоны ООПТ

-  ОЛ Зоны охраняемого ландшафта
-  П Проголочные зоны
-  СП Участки, предоставленные юридическим лицам и гражданам

- 1** Номер функциональной зоны
- Φ** Сохранение существующих параметров

Схема расположения листов чертежа (к схеме границ земельных участков, на территории которых допускается строительство, реконструкция объектов капитального строительства на особо охраняемой природной территории регионального значения «Ландшафтный заказник «Долина реки Лихоборки»»)

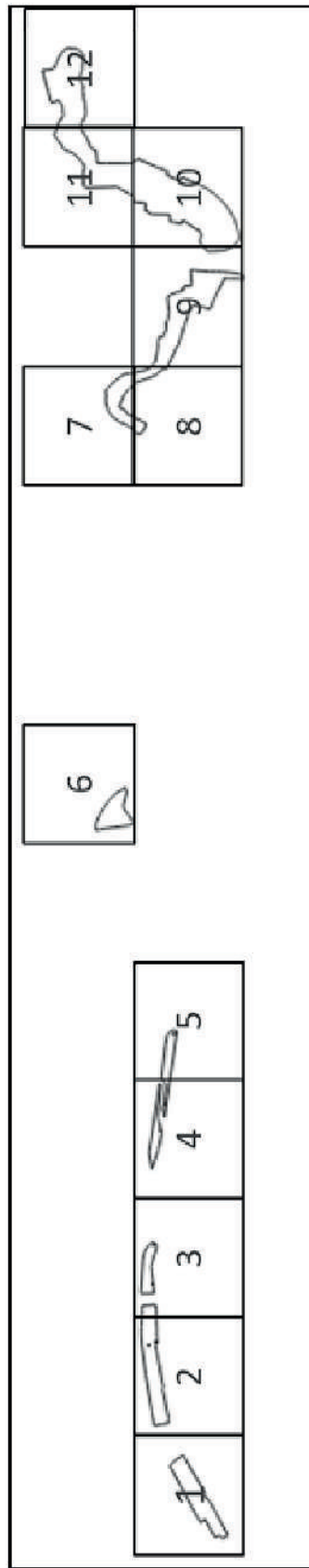
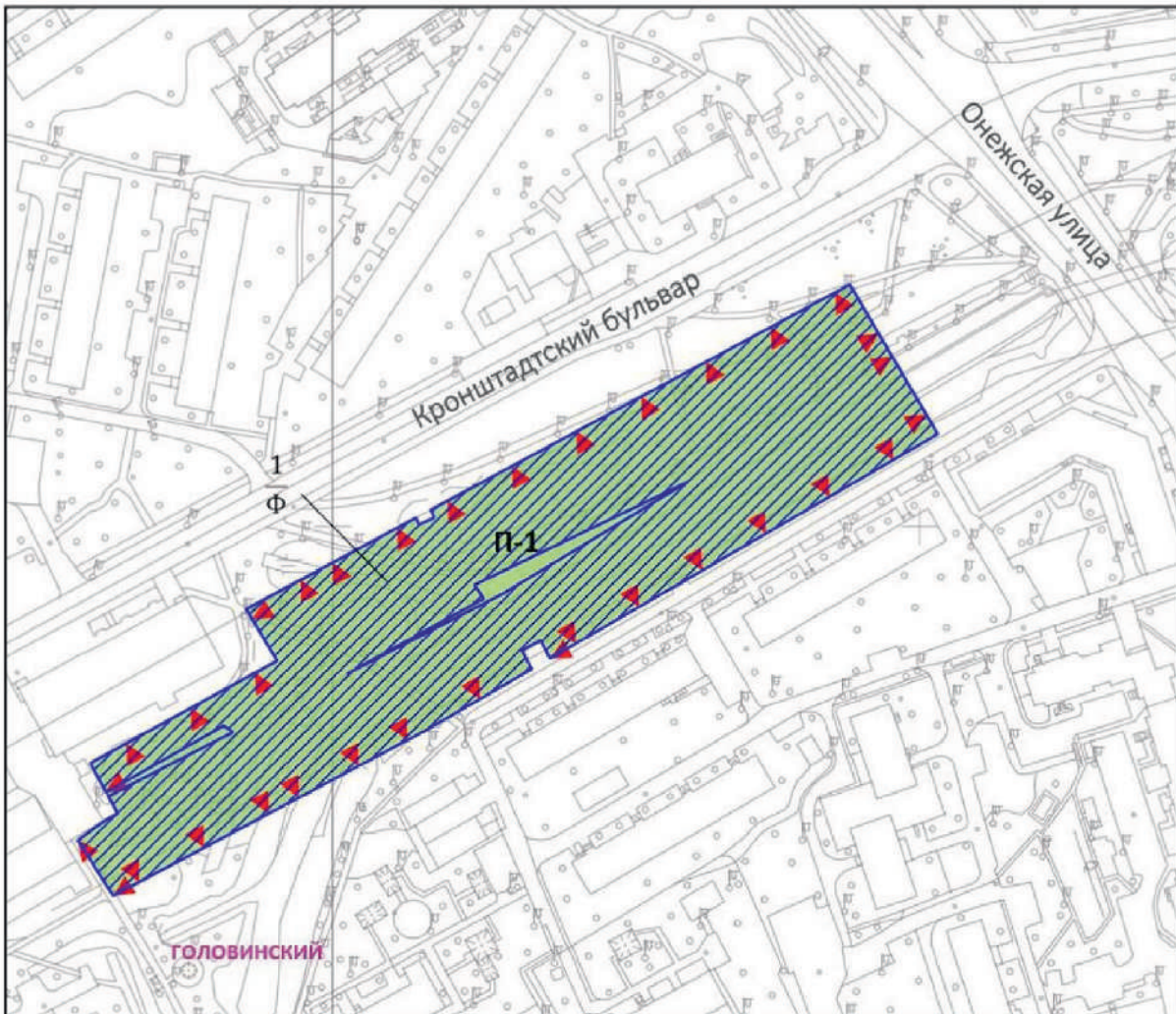


Схема границ земельных участков, на территории которых допускается строительство, реконструкция объектов капитального строительства на особо охраняемой природной территории регионального значения «Ландшафтный заказник «Долина реки Лихоборки»

Лист 1 из 12



УСЛОВНЫЕ ОБОЗНАЧЕНИЯ

▲▲▲▲ Границы особо охраняемой природной территории


— Границы зон размещения объектов капитального строительства

— Границы функциональных зон ООПТ

РАЗМЕЩЕНИЕ ОБЪЕКТОВ КАПИТАЛЬНОГО СТРОИТЕЛЬСТВА

▨ Зоны размещения объектов капитального строительства

$\frac{1}{\Phi}$ Номер зоны размещения объектов капитального строительства



Функциональные зоны ООПТ

▨ П Прогулочные зоны

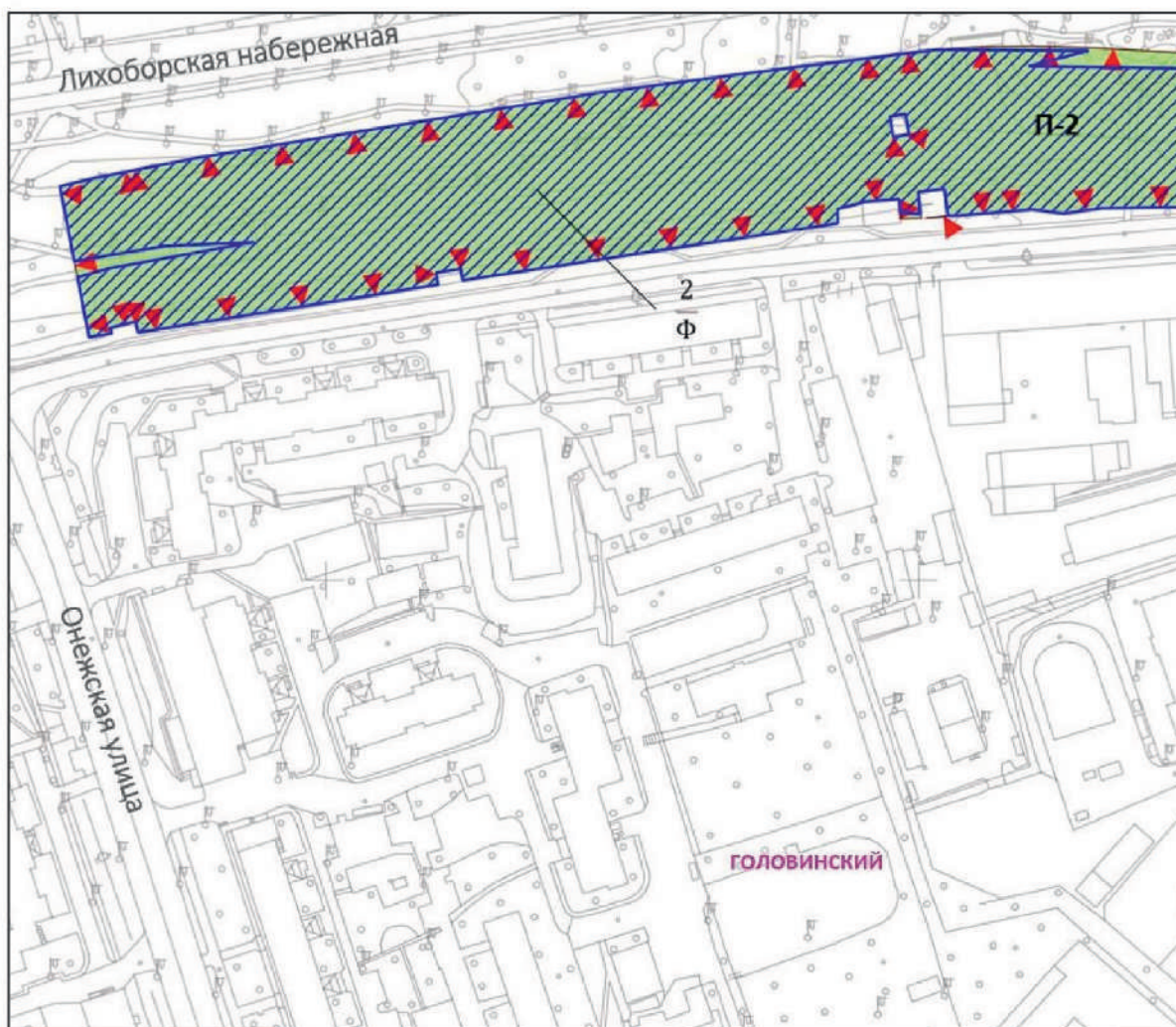
1 Номер функциональной зоны

Φ Сохранение существующих параметров

Масштаб 1:2000

Схема границ земельных участков, на территории которых допускается строительство, реконструкция объектов капитального строительства на особо охраняемой природной территории регионального значения «Ландшафтный заказник «Долина реки Лихоборки»

Лист 2 из 12



УСЛОВНЫЕ ОБОЗНАЧЕНИЯ

Границы особо охраняемой природной территории

Границы зон размещения объектов капитального строительства

Границы функциональных зон ООПТ

РАЗМЕЩЕНИЕ ОБЪЕКТОВ КАПИТАЛЬНОГО СТРОИТЕЛЬСТВА

Зоны размещения объектов капитального строительства

1

Ф

Номер зоны размещения объектов капитального строительства



Функциональные зоны ООПТ

п Прогулочные зоны

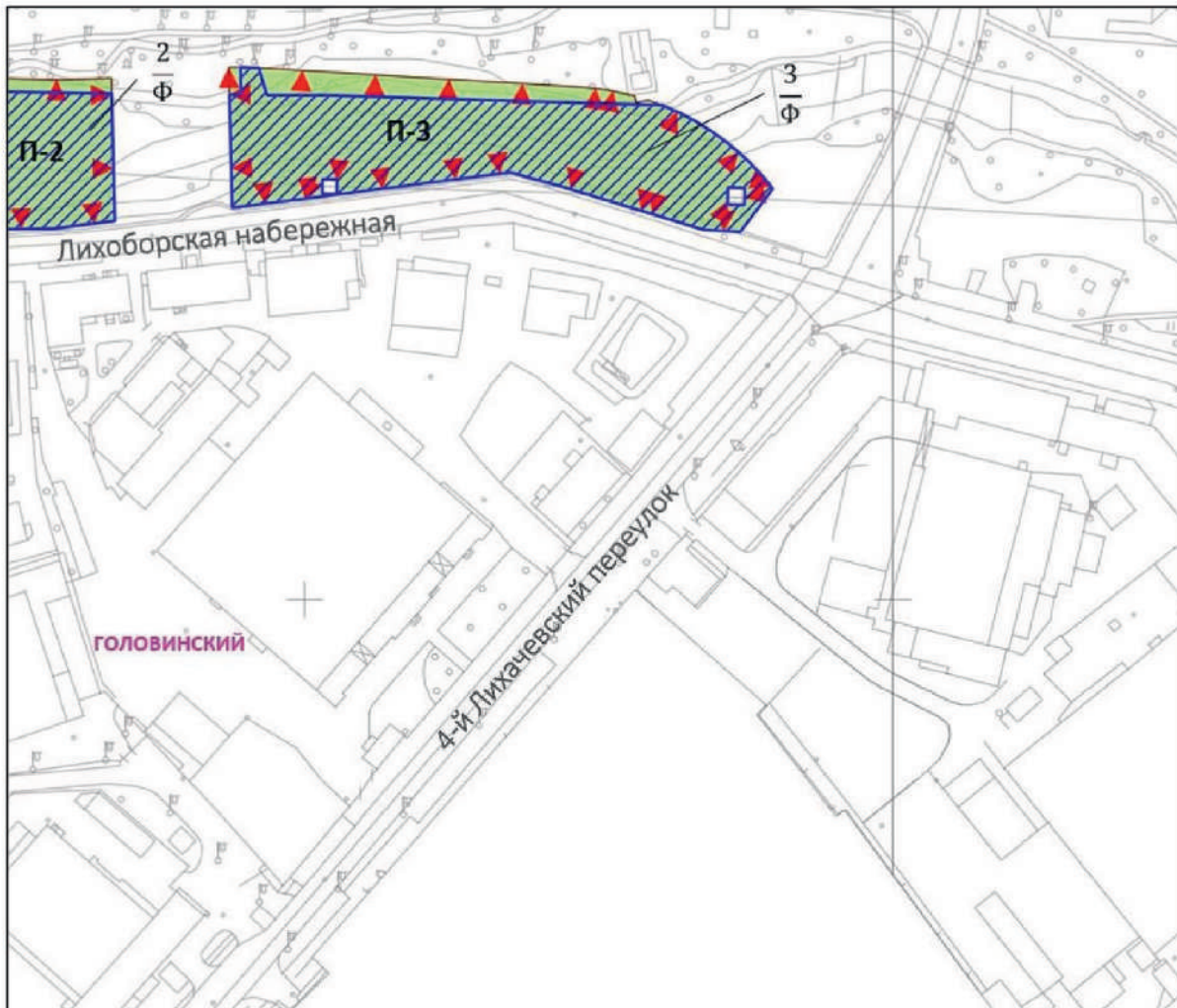
1 Номер функциональной зоны

Ф Сохранение существующих параметров

Масштаб 1:2000

Схема границ земельных участков, на территории которых допускается строительство, реконструкция объектов капитального строительства на особо охраняемой природной территории регионального значения «Ландшафтный заказник «Долина реки Лихоборки»

Лист 3 из 12



УСЛОВНЫЕ ОБОЗНАЧЕНИЯ

Границы особо охраняемой природной территории

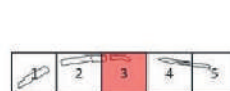
Границы зон размещения объектов капитального строительства

Границы функциональных зон ООПТ

РАЗМЕЩЕНИЕ ОБЪЕКТОВ КАПИТАЛЬНОГО СТРОИТЕЛЬСТВА

Зоны размещения объектов капитального строительства

$\frac{1}{\Phi}$ Номер зоны размещения объектов капитального строительства



6



Функциональные зоны ООПТ

П Проголочные зоны

1 Номер функциональной зоны

Φ Сохранение существующих параметров

Масштаб 1:2000

Схема границ земельных участков, на территории которых допускается строительство, реконструкция объектов капитального строительства на особо охраняемой природной территории регионального значения «Ландшафтный заказник «Долина реки Лихоборки»

Лист 4 из 12

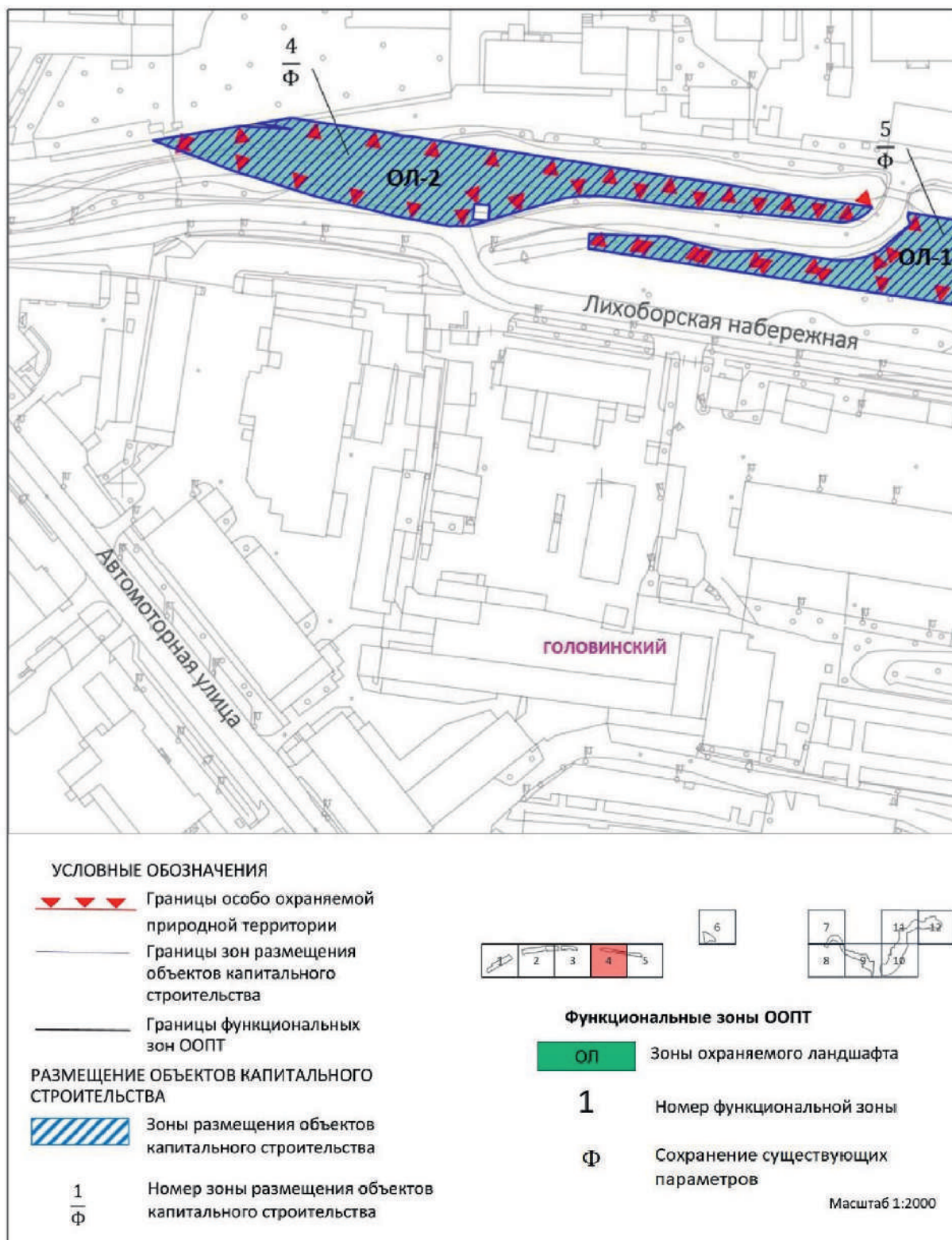


Схема границ земельных участков, на территории которых допускается строительство, реконструкция объектов капитального строительства на особо охраняемой природной территории регионального значения «Ландшафтный заказник «Долина реки Лихоборки»

Лист 5 из 12



Схема границ земельных участков, на территории которых допускается строительство, реконструкция объектов капитального строительства на особо охраняемой природной территории регионального значения «Ландшафтный заказник «Долина реки Лихоборки»

Лист 6 из 12

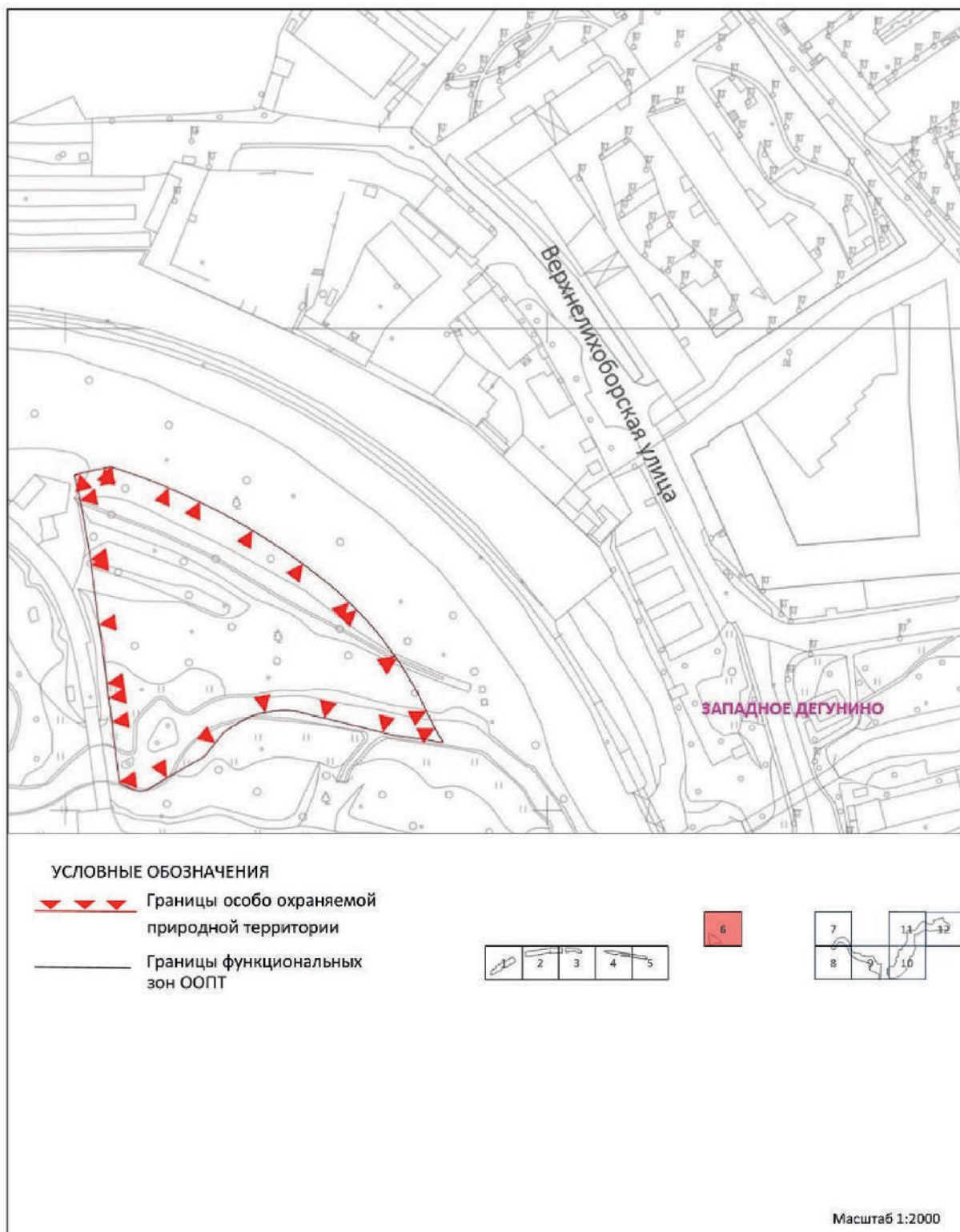


Схема границ земельных участков, на территории которых допускается строительство, реконструкция объектов капитального строительства на особо охраняемой природной территории регионального значения «Ландшафтный заказник «Долина реки Лихоборки»

Лист 7 из 12

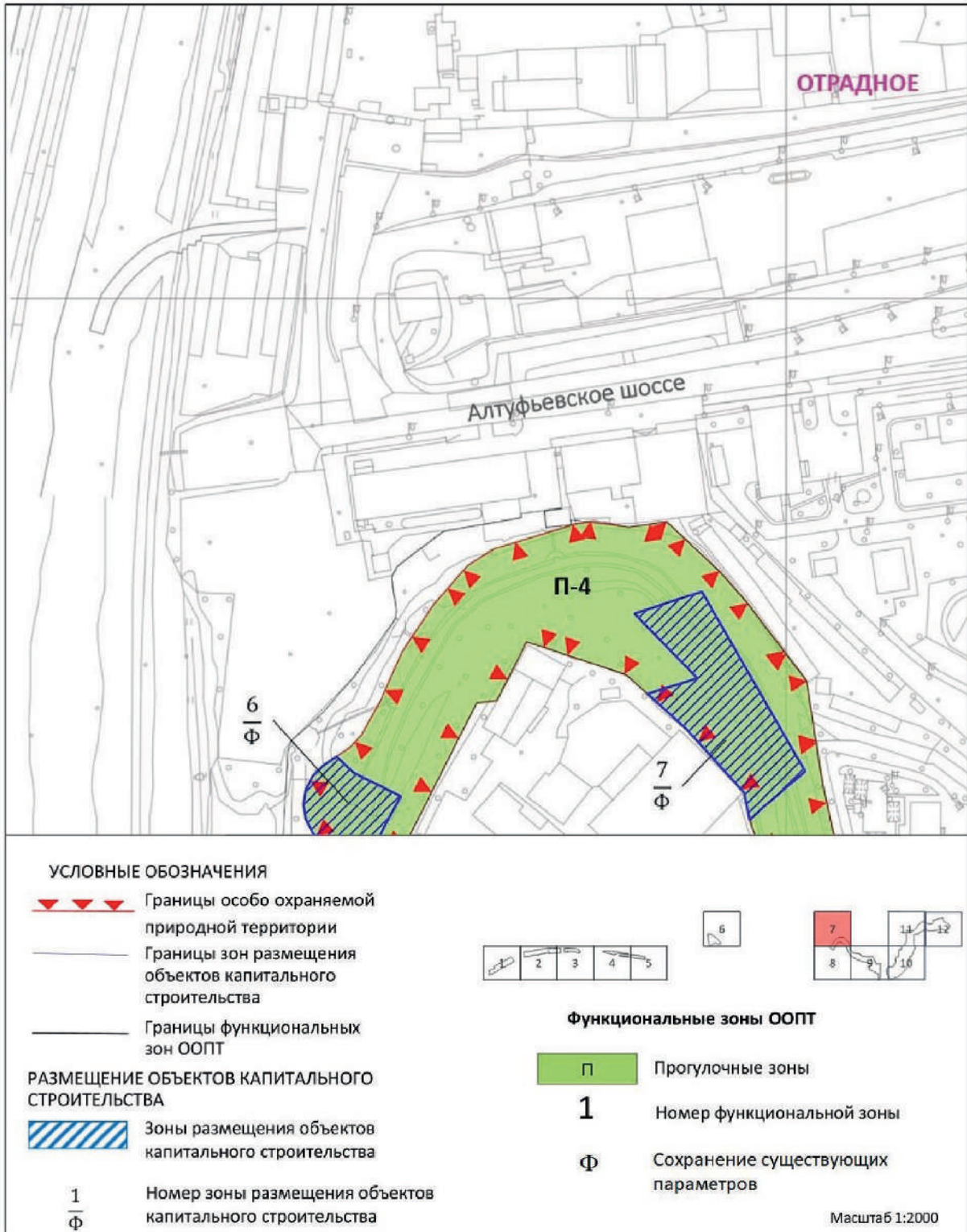


Схема границ земельных участков, на территории которых допускается строительство, реконструкция объектов капитального строительства на особо охраняемой природной территории регионального значения «Ландшафтный заказник «Долина реки Лихоборки»

Лист 8 из 12

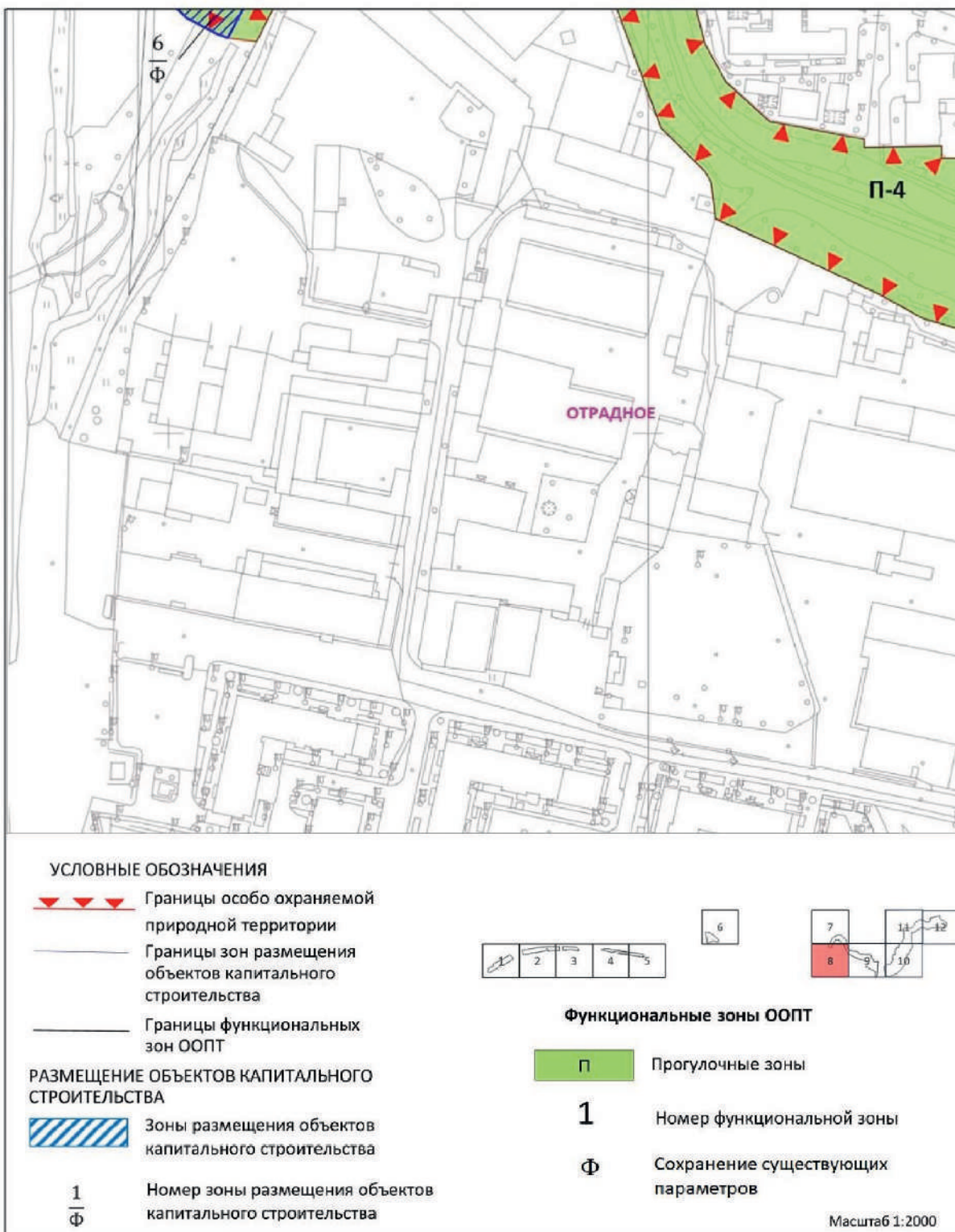


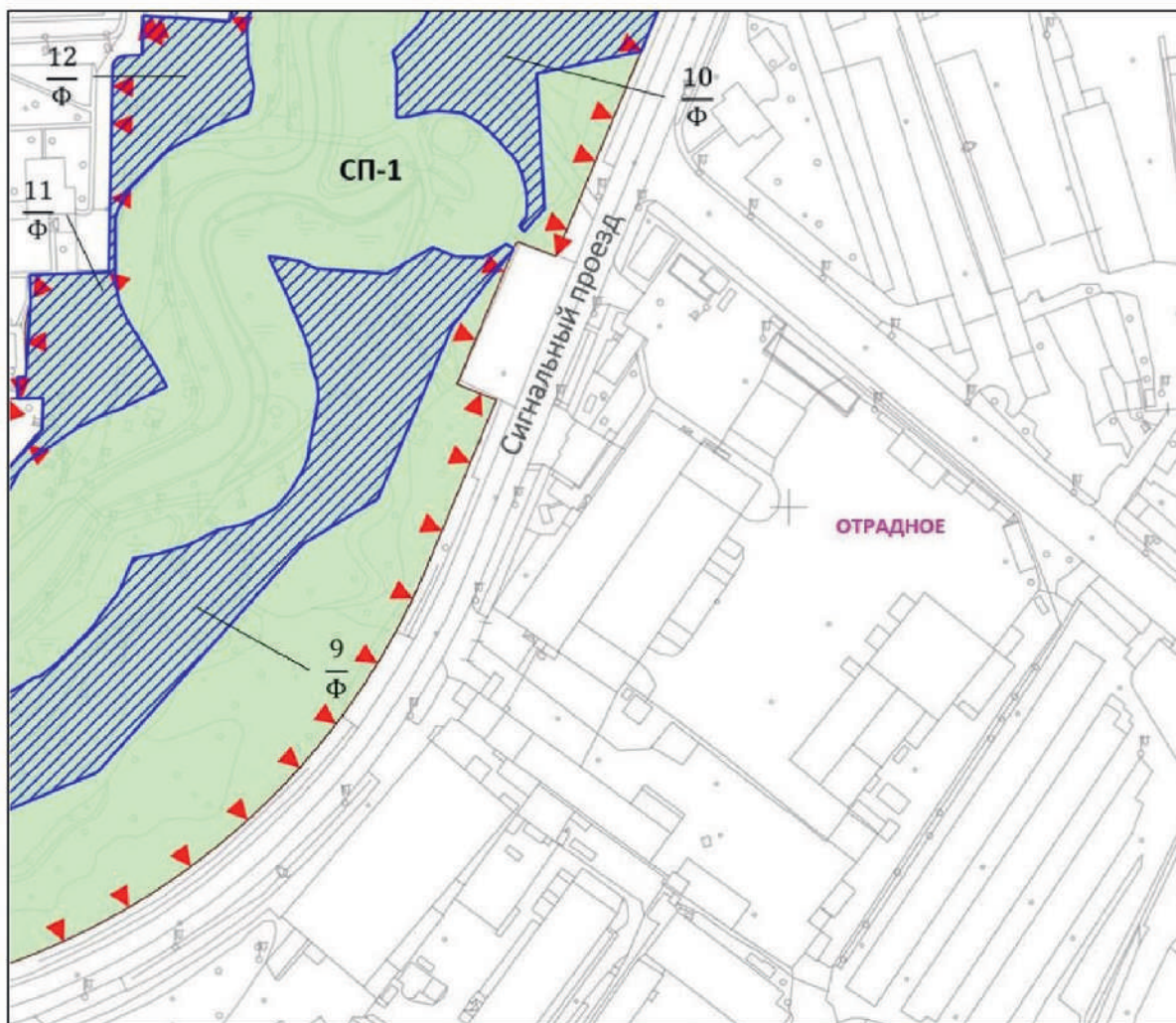
Схема границ земельных участков, на территории которых допускается строительство, реконструкция объектов капитального строительства на особо охраняемой природной территории регионального значения «Ландшафтный заказник «Долина реки Лихоборки»

Лист 9 из 12



Схема границ земельных участков, на территории которых допускается строительство, реконструкция объектов капитального строительства на особо охраняемой природной территории регионального значения «Ландшафтный заказник «Долина реки Лихоборки»

Лист 10 из 12

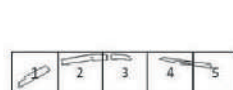


УСЛОВНЫЕ ОБОЗНАЧЕНИЯ

- Границы особо охраняемой природной территории
- Границы зон размещения объектов капитального строительства
- Границы функциональных зон ООПТ

РАЗМЕЩЕНИЕ ОБЪЕКТОВ КАПИТАЛЬНОГО СТРОИТЕЛЬСТВА

- Зоны размещения объектов капитального строительства
- $\frac{1}{\Phi}$ Номер зоны размещения объектов капитального строительства



Функциональные зоны ООПТ

- СП Участки, предоставленные юридическим лицам и гражданам

1 Номер функциональной зоны

Φ Сохранение существующих параметров

Масштаб 1:2000

Схема границ земельных участков, на территории которых допускается строительство, реконструкция объектов капитального строительства на особо охраняемой природной территории регионального значения «Ландшафтный заказник «Долина реки Лихоборки»

Лист 11 из 12

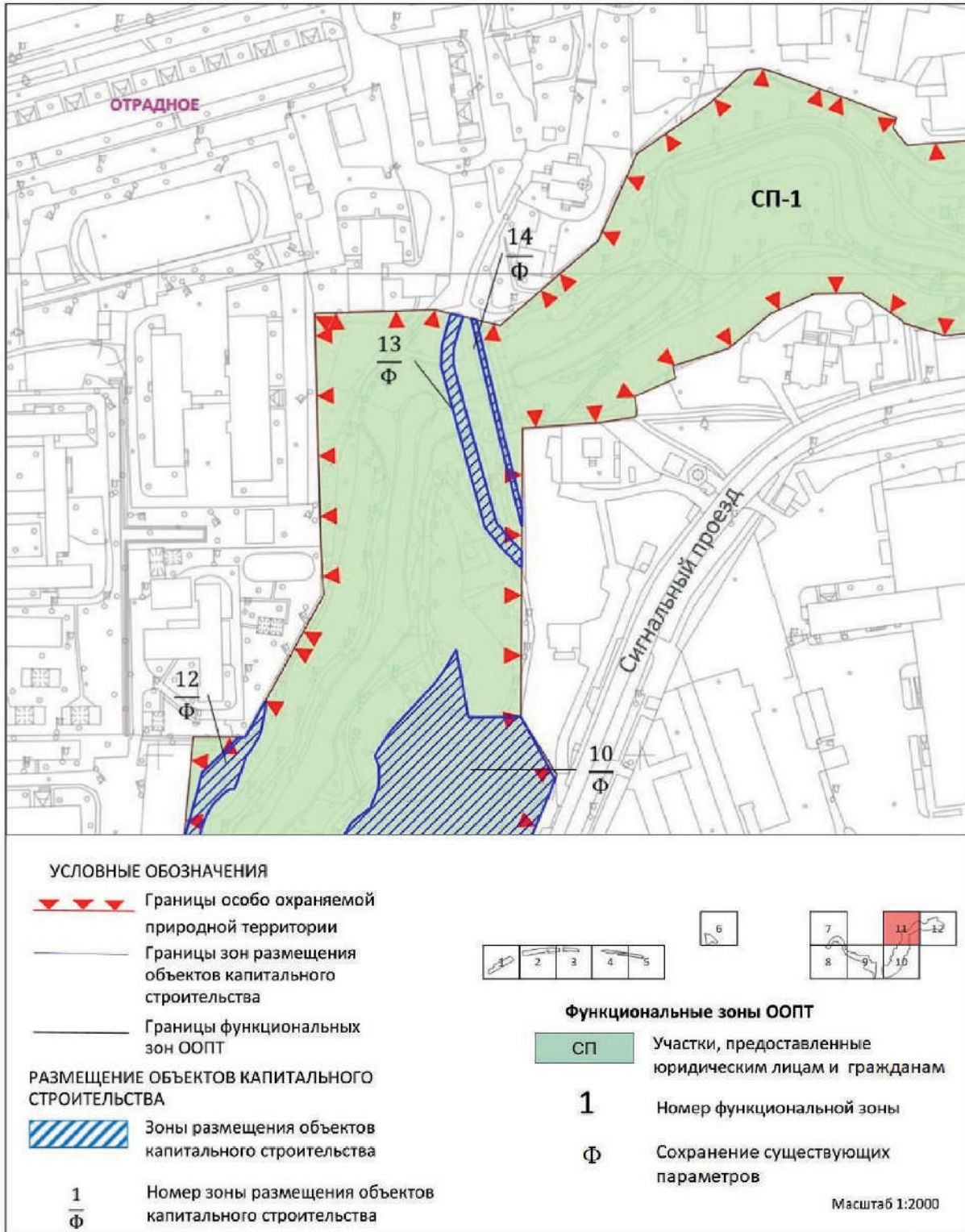
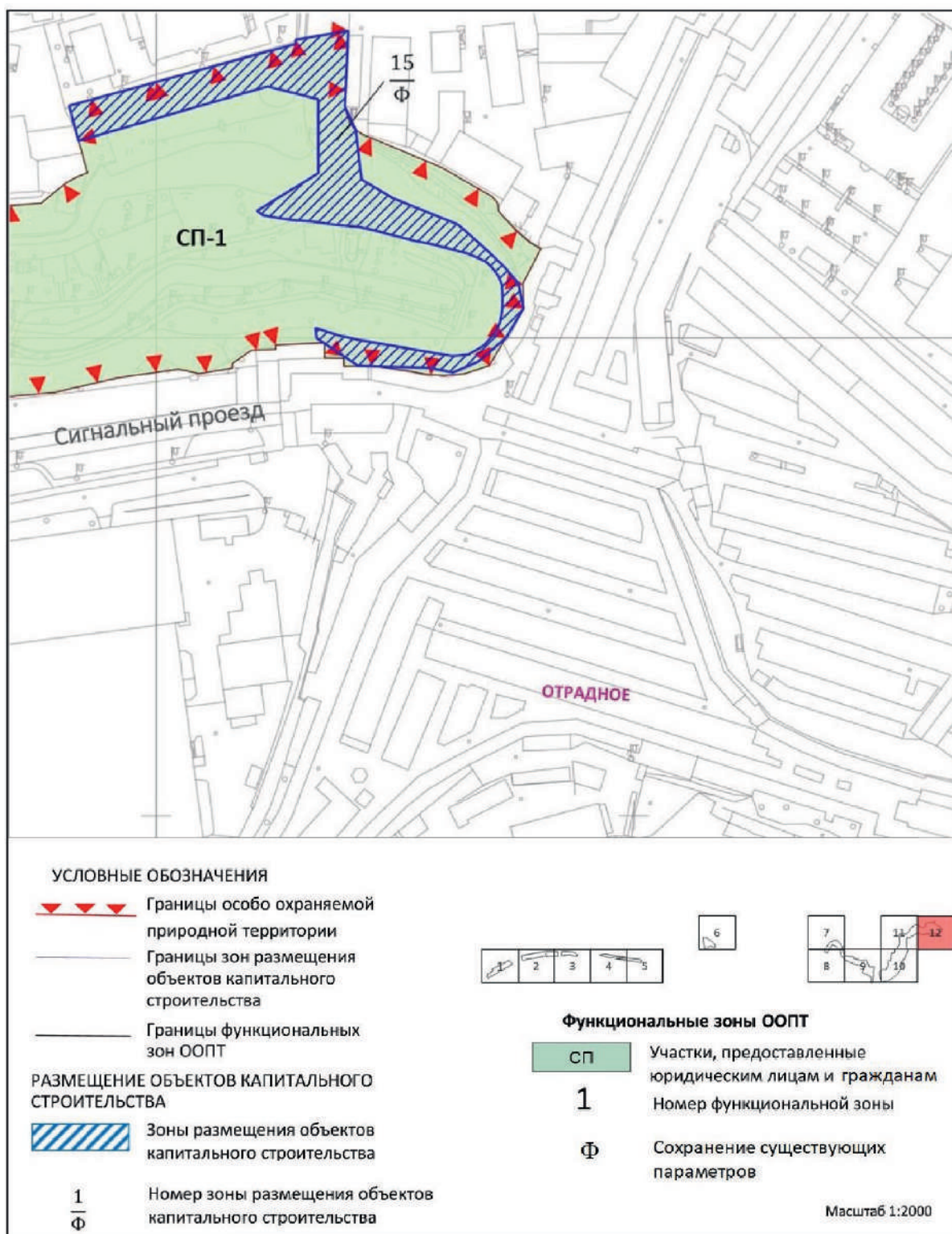


Схема границ земельных участков, на территории которых допускается строительство, реконструкция объектов капитального строительства на особо охраняемой природной территории регионального значения «Ландшафтный заказник «Долина реки Лихоборки»

Лист 12 из 12



2. Предельные параметры разрешенного строительства, реконструкции объектов капитального строительства (к схеме границ земельных участков, на территории которых допускается строительство, реконструкция объектов капитального строительства на особо охраняемой природной территории регионального значения «Ландшафтный заказник «Долина реки Лихоборки»)

| Номер зоны размещения объектов капитального строительства на схеме | Предельные параметры разрешенного строительства, реконструкции объектов капитального строительства | | |
|--|--|---------------------|------------------|
| | плотность застройки, тыс.кв.м/га | высота застройки, м | застроенность, % |
| 1 | 2 | 3 | 4 |
| 1 | 2 | 3 | 4 |
| 1 | Ф | Ф | Ф |
| 2 | Ф | Ф | Ф |
| 3 | Ф | Ф | Ф |
| 4 | Ф | Ф | Ф |
| 5 | Ф | Ф | Ф |
| 6 | Ф | Ф | Ф |
| 7 | Ф | Ф | Ф |
| 8 | Ф | Ф | Ф |
| 9 | Ф | Ф | Ф |
| 10 | Ф | Ф | Ф |
| 11 | Ф | Ф | Ф |
| 12 | Ф | Ф | Ф |
| 13 | Ф | Ф | Ф |
| 14 | Ф | Ф | Ф |
| 15 | Ф | Ф | Ф |

Об объектах природного комплекса Юго-Восточного административного округа города Москвы

Постановление Правительства Москвы от 7 мая 2024 года № 929-ПП

В соответствии с законами города Москвы от 5 мая 1999 г. № 17 «О защите зеленых насаждений», от 25 июня 2008 г. № 28 «Градостроительный кодекс города Москвы», от 5 мая 2010 г. № 17 «О Генеральном плане города Москвы», в связи с изменением градостроительной ситуации и в целях соблюдения баланса природных и озелененных территорий города Москвы **Правительство Москвы постановляет:**

1. Изменить границы объекта природного комплекса № 456 Юго-Восточного административного округа города Москвы «Озелененная территория вдоль проезда 765», включив в его состав участок территории площадью 0,01 га, согласно приложению 1 к настоящему постановлению.

2. Установить границы объекта природного комплекса № 122 Юго-Восточного административного округа города Москвы «Бульвар (проектный) по Краснодарской улице», исключив из его состава участок территории площадью

0,01 га, согласно приложению 2 к настоящему постановлению.

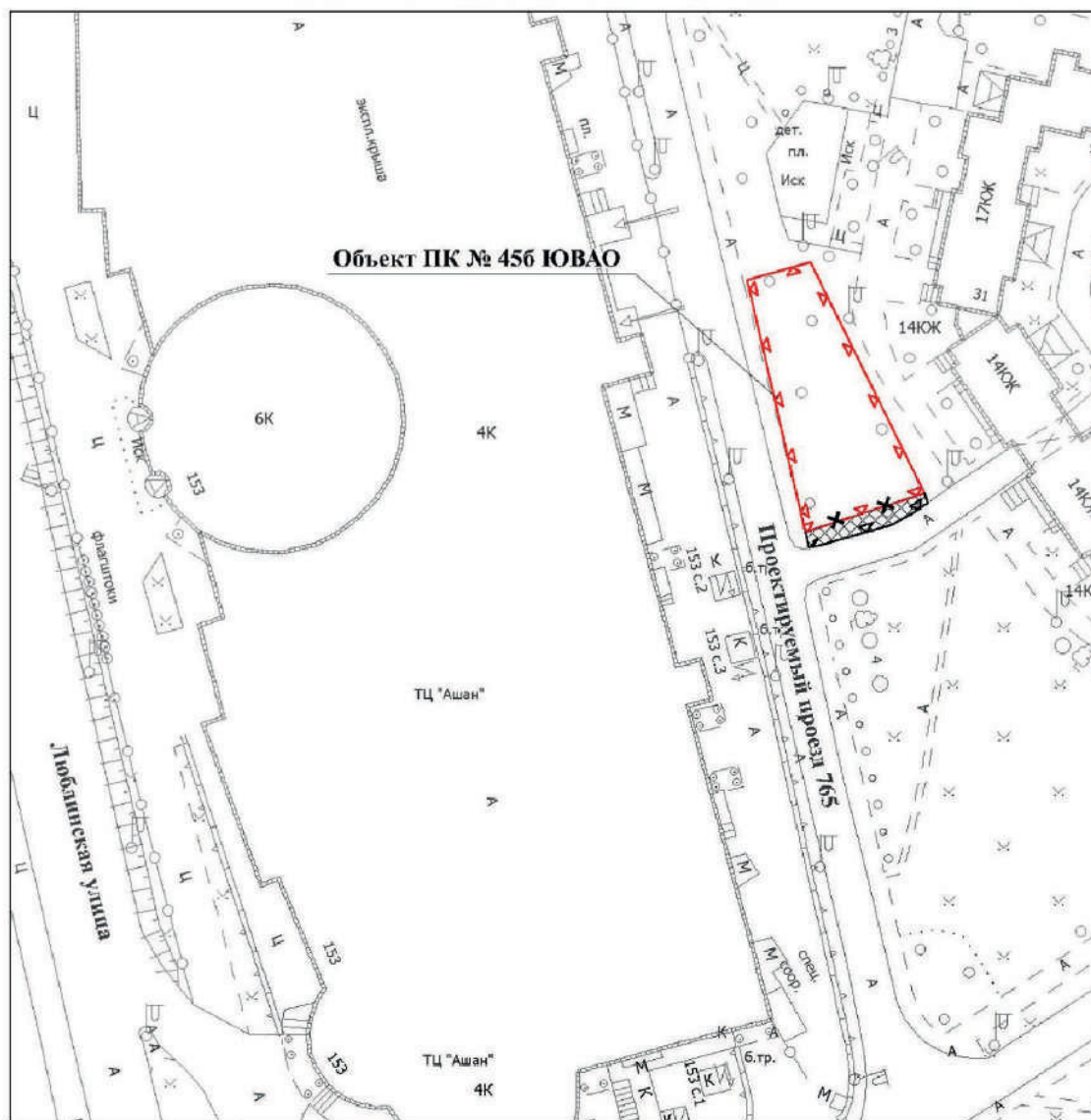
3. Внести изменения в постановление Правительства Москвы от 19 января 1999 г. № 38 «О проектных предложениях по установлению границ Природного комплекса с их описанием и закреплением актами красных линий» (в редакции постановлений Правительства Москвы от 25 июля 2017 г. № 493-ПП, от 8 октября 2019 г. № 1304-ПП), изложив пункты 45б, 122 раздела «Юго-Восточный АО» приложения 1 к постановлению в редакции согласно приложению 3 к настоящему постановлению.

4. Контроль за выполнением настоящего постановления возложить на заместителя Мэра Москвы в Правительстве Москвы по вопросам градостроительной политики и строительства Ефимова В.В.





Мэр Москвы **С.С.Собянин**

Приложение 1
к постановлению Правительства Москвы
от 7 мая 2024 г. № 929-ПП

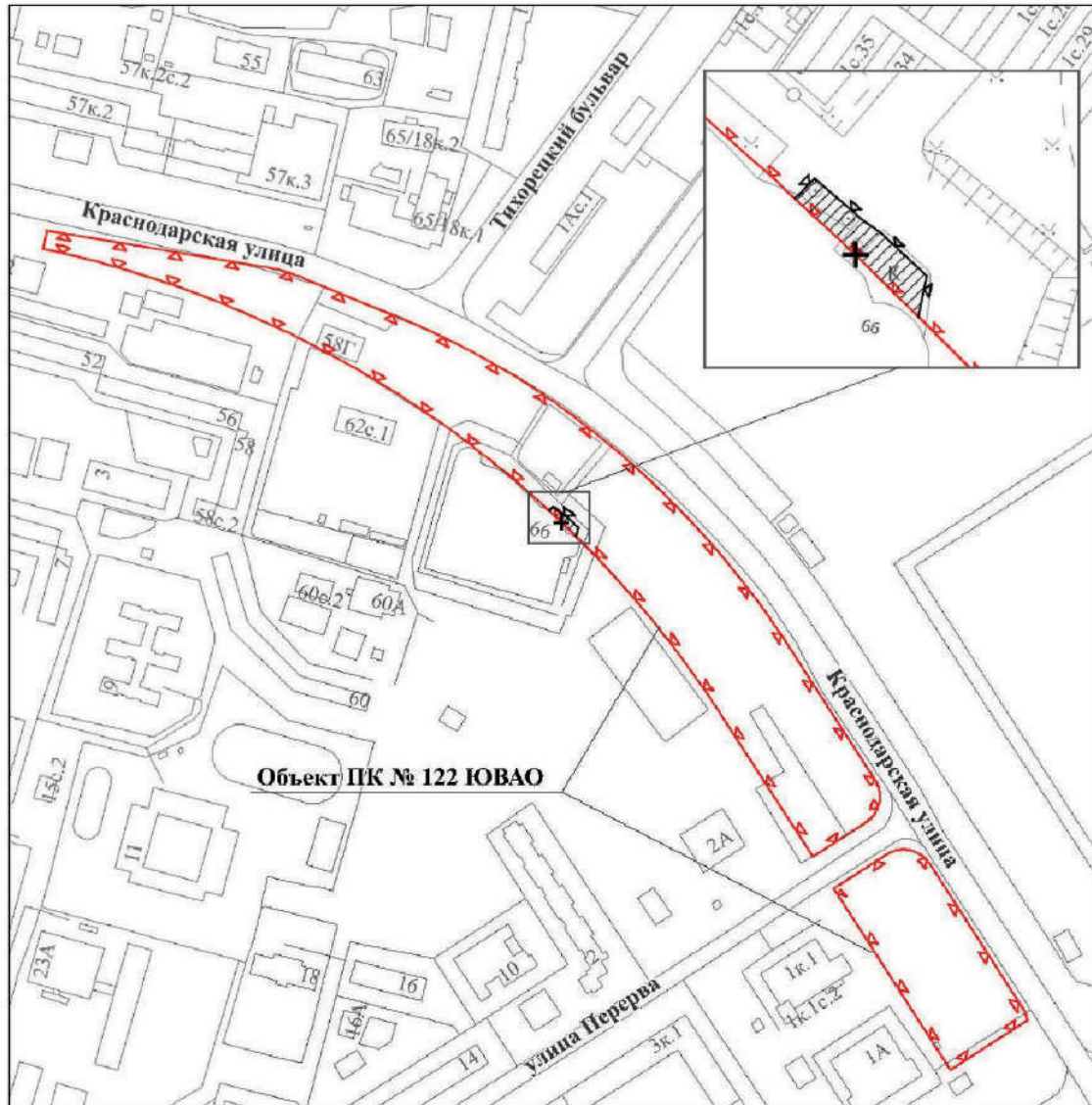
**Схема границ объекта природного комплекса № 456
Юго-Восточного административного округа города Москвы
«Озелененная территория вдоль проезда 765»**







УСЛОВНЫЕ ОБОЗНАЧЕНИЯ

-  существующие границы объектов природного комплекса города Москвы
-  отменяемые границы объектов природного комплекса города Москвы
-  устанавливаемые границы объектов природного комплекса города Москвы
-  участок территории, включаемый в состав объекта природного комплекса № 456 Юго-Восточного административного округа города Москвы «Озелененная территория вдоль проезда 765», площадью 0,01 га

**Схема границ объекта природного комплекса № 122
Юго-Восточного административного округа города Москвы
«Бульвар (проектный) по Краснодарской улице»**



УСЛОВНЫЕ ОБОЗНАЧЕНИЯ

-  существующие границы объектов природного комплекса города Москвы
-  отменяемые границы объектов природного комплекса города Москвы
-  устанавливаемые границы объектов природного комплекса города Москвы
-  участок территории, исключаемый из состава объекта природного комплекса № 122 Юго-Восточного административного округа города Москвы «Бульвар (проектный) по Краснодарской улице», площадью 0,01 га

Приложение 3

к постановлению Правительства Москвы
от 7 мая 2024 г. № 929-ПП

Внесение изменений в приложение 1 к постановлению Правительства Москвы
от 19 января 1999 г. № 38

ПЕРЕЧЕНЬ ТЕРРИТОРИЙ ПРИРОДНОГО КОМПЛЕКСА Г. МОСКВЫ (кроме особо охраняемых природных территорий и объектов Природного комплекса Центрального административного округа)

| № объекта | Наименование объекта Природного комплекса | Режим регулирования градостроительной деятельности | Площадь**, га |
|-------------------------|--|--|---------------|
| 1 | 2 | 3 | 4 |
| ЮГО-ВОСТОЧНЫЙ АО | | | |
| 456 | Озелененная территория вдоль проезда 765 | Озелененная территория общего пользования | 0,09 |
| 122 | Бульвар (проектный) по Краснодарской улице | Озелененная территория общего пользования | 4,02 |

О внесении изменений в постановление Правительства Москвы от 28 марта 2017 г. № 120-ПП

Постановление Правительства Москвы от 7 мая 2024 года № 930-ПП

В соответствии с Градостроительным кодексом Российской Федерации, Законом города Москвы от 25 июня 2008 г. № 28 «Градостроительный кодекс города Москвы», постановлениями Правительства Москвы от 7 апреля 2009 г. № 270-ПП «О создании Городской комиссии по вопросам градостроительства, землепользования и застройки при Правительстве Москвы и об утверждении положений о Городской и окружной комиссиях по вопросам градостроительства, землепользования и застройки при Правительстве Москвы», от 22 марта 2022 г. № 438-ПП «О реализации положений пункта 2 статьи 7 Федерального закона от 14 марта 2022 г. № 58-ФЗ «О внесении изменений в отдельные законодательные акты Российской Федерации» **Правительство Москвы постановляет:**

1. Внести изменения в постановление Правительства Москвы от 28 марта 2017 г. № 120-ПП «Об утверждении правил землепользования и застройки города Москвы»:

1.1. Изображение территориальной зоны на карте градостроительного зонирования «Границы территориальных зон и виды разрешенного использования земельных участков и объектов капитального строительства. Юго-Восточный административный округ города Москвы» раздела 1 книги 6 территориальной части правил землепользования и застройки приложения к постановлению изменить согласно приложению 1 к настоящему постановлению.

1.2. Изображение территориальной зоны на карте градостроительного зонирования «Границы территориальных зон, подзон территориальных зон и предельные параметры разрешенного строительства, реконструкции объектов капитального строительства. Юго-Восточный административный округ города Москвы» раздела 1 книги 6 территориальной части правил землепользования и застройки приложения к постановлению изменить согласно приложению 2 к настоящему постановлению.

1.3. Раздел 2 книги 6 территориальной части правил землепользования и застройки приложения к постановлению дополнить подразделом в редакции согласно приложению 3 к настоящему постановлению.

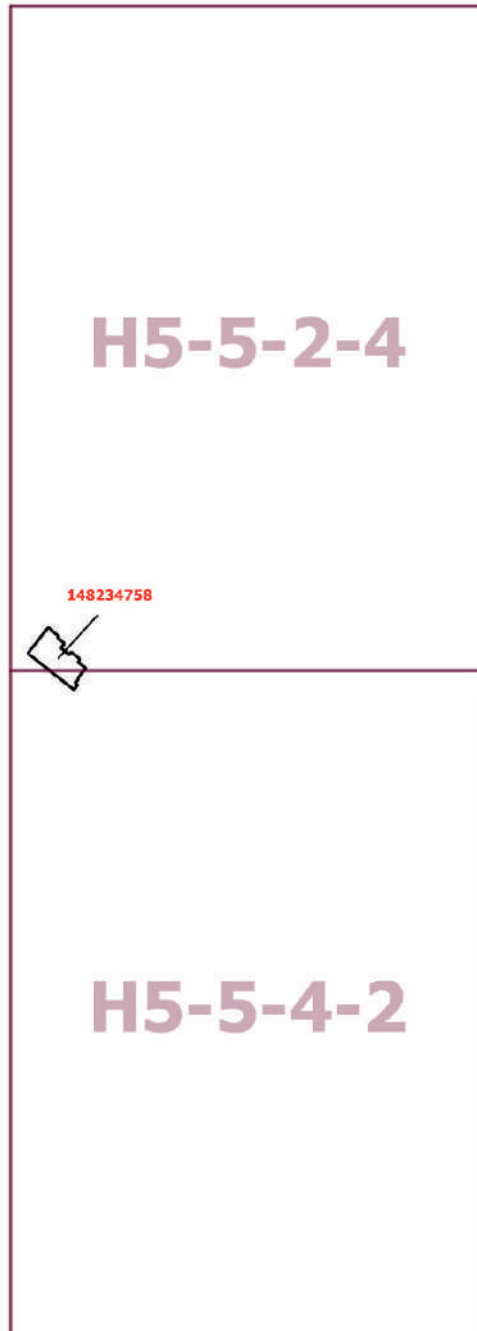
2. Контроль за выполнением настоящего постановления возложить на заместителя Мэра Москвы в Правительстве Москвы по вопросам градостроительной политики и строительства Ефимова В.В.

Мэр Москвы **С.С.Собянин**

Приложение 1
к постановлению Правительства Москвы
от 7 мая 2024 г. № 930-ПП

**Внесение изменения в приложение к постановлению Правительства Москвы
от 28 марта 2017 г. № 120-ПП**

Книга 6
Карта градостроительного зонирования
Границы территориальных зон и виды разрешенного использования
земельных участков и объектов капитального строительства
Юго-Восточный административный округ города Москвы



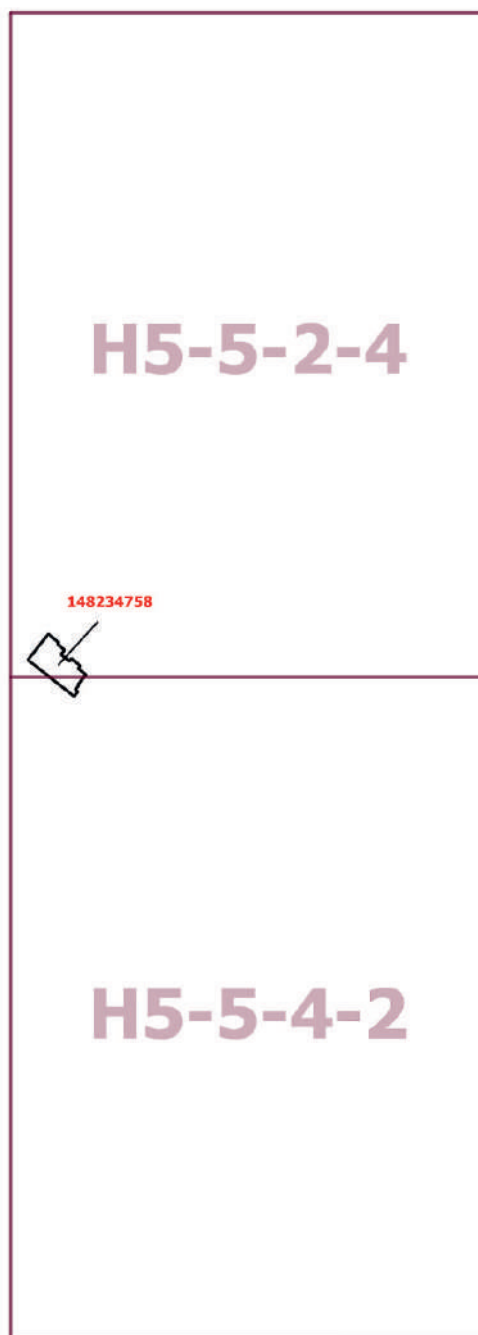
Приложение 2
к постановлению Правительства Москвы
от 7 мая 2024 г. № 930-ПП

**Внесение изменения в приложение к постановлению Правительства Москвы
от 28 марта 2017 г. № 120-ПП**

Книга 6

Карта градостроительного зонирования

Границы территориальных зон, подзон территориальных зон и предельные параметры
разрешенного строительства, реконструкции объектов капитального строительства
Юго-Восточный административный округ города Москвы



Приложение 3
к постановлению Правительства Москвы
от 7 мая 2024 г. № 930-ПП

**Внесение изменения в приложение к постановлению Правительства Москвы
от 28 марта 2017 г. № 120-ПП**

Книга 6
Юго-Восточный административный округ города Москвы

Пункт 602

| | |
|--|--|
| Территориальная зона | 148234758 |
| Основные виды разрешенного использования | 3.4. Здравоохранение |
| Условно разрешенные виды использования | |
| Вспомогательные виды | |
| Максимальный процент застройки (%) | Не установлен |
| Высота застройки (м) | Не установлена |
| Плотность застройки (тыс.кв.м/га) | Не установлена |
| Минимальные и (или) максимальные размеры земельных участков (га) | |
| Иные показатели | Общая площадь объекта – 1 415,9 кв.м, в том числе новое строительство – 133,3 кв.м |

**О внесении изменений в постановление Правительства Москвы
от 28 марта 2017 г. № 120-ПП**

Постановление Правительства Москвы от 7 мая 2024 года № 931-ПП

В соответствии с Градостроительным кодексом Российской Федерации, Законом города Москвы от 25 июня 2008 г. № 28 «Градостроительный кодекс города Москвы», постановлениями Правительства Москвы от 7 апреля 2009 г. № 270-ПП «О создании Городской комиссии по вопросам градостроительства, землепользования и застройки при Правительстве Москвы и об утверждении положений о Городской и окружной комиссиях по вопросам градостроительства, землепользования и застройки при Правительстве Москвы», от 22 марта 2022 г. № 438-ПП «О реализации положений пункта 2 статьи 7 Федерального закона от 14 марта 2022 г. № 58-ФЗ «О внесении изменений в отдельные законодательные акты Российской Федерации» **Правительство Москвы постановляет:**

1. Внести изменения в постановление Правительства Москвы от 28 марта 2017 г. № 120-ПП «Об утверждении правил землепользования и застройки города Москвы»:

1.1. Карту градостроительного зонирования «Границы территориальных зон и виды разрешенного использования земельных участков и объектов капитального строительства. Юго-Восточный административный округ города Москвы» раздела 1 книги 6 территориальной части правил землепользования и застройки приложения к постановлению дополнить изображением территориальной

зоны согласно приложению 1 к настоящему постановлению.

1.2. Карту градостроительного зонирования «Границы территориальных зон, подзон территориальных зон и предельные параметры разрешенного строительства, реконструкции объектов капитального строительства. Юго-Восточный административный округ города Москвы» раздела 1 книги 6 территориальной части правил землепользования и застройки приложения к постановлению дополнить изображением территориальной зоны согласно приложению 2 к настоящему постановлению.

1.3. Изображение территории на карте градостроительного зонирования «Территории, в границах которых предусматривается осуществление деятельности по комплексному развитию территории» раздела 1 книги 14 территориальной части правил землепользования и застройки приложения к постановлению изменить согласно приложению 3 к настоящему постановлению.

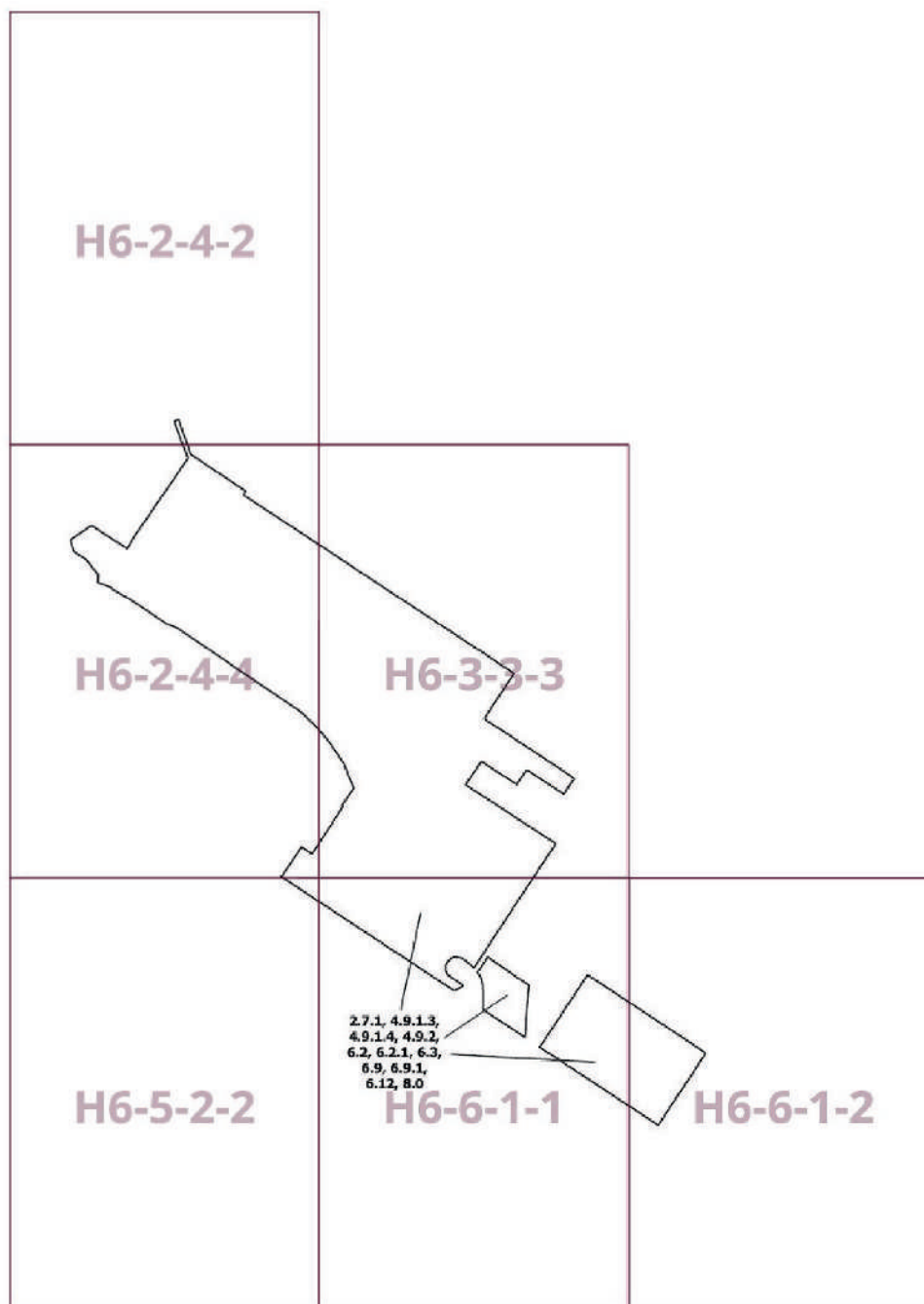
2. Контроль за выполнением настоящего постановления возложить на заместителя Мэра Москвы в Правительстве Москвы по вопросам градостроительной политики и строительства Ефимова В.В.

Мэр Москвы **С.С.Собянин**

Приложение 1
к постановлению Правительства Москвы
от 7 мая 2024 г. № 931-ПП

Внесение изменения в приложение к постановлению Правительства Москвы
от 28 марта 2017 г. № 120-ПП

Книга 6
Карта градостроительного зонирования
Границы территориальных зон и виды разрешенного использования
земельных участков и объектов капитального строительства
Юго-Восточный административный округ города Москвы



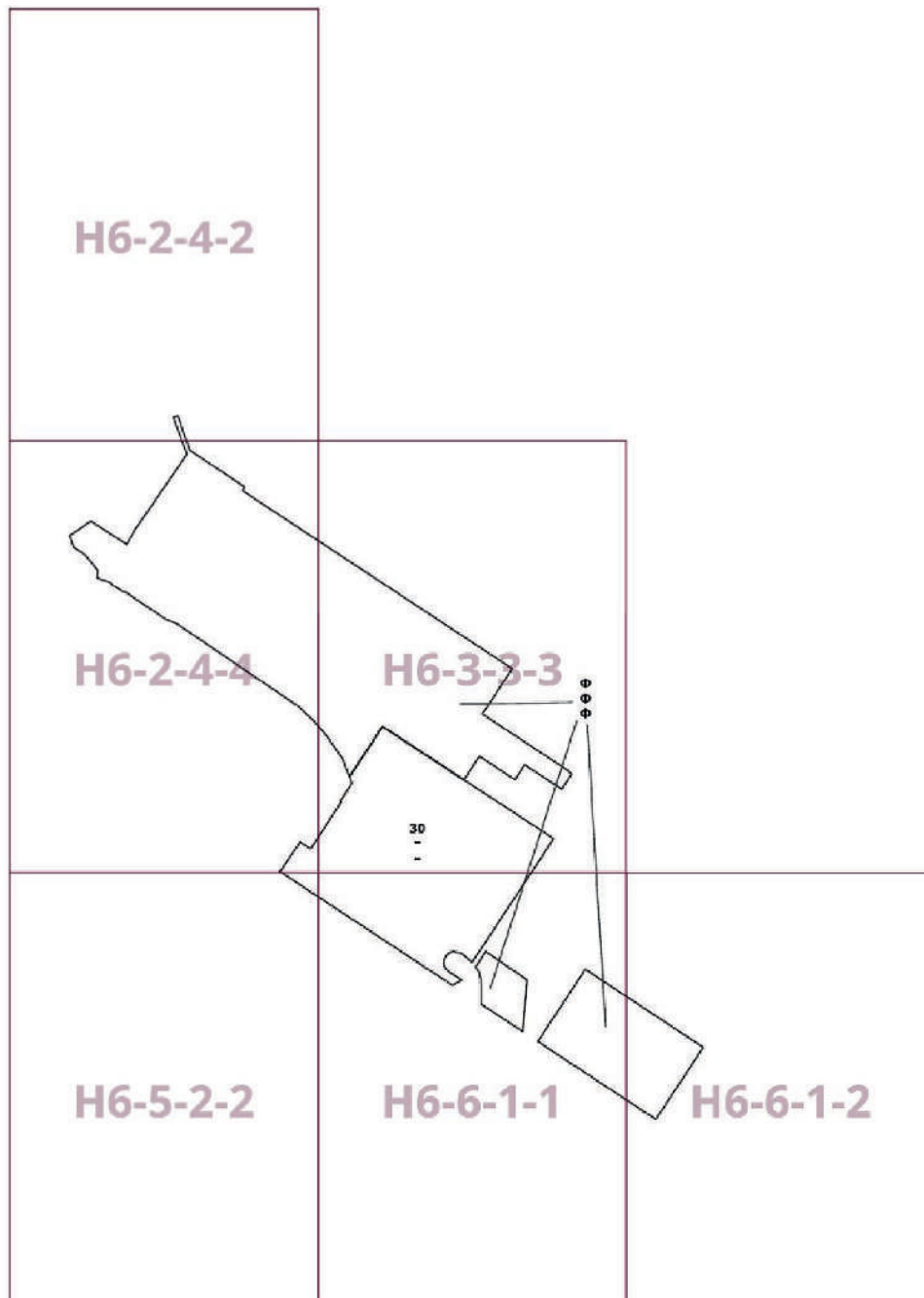
Приложение 2
к постановлению Правительства Москвы
от 7 мая 2024 г. № 931-ПП

Внесение изменения в приложение к постановлению Правительства Москвы
от 28 марта 2017 г. № 120-ПП

Книга 6

Карта градостроительного зонирования

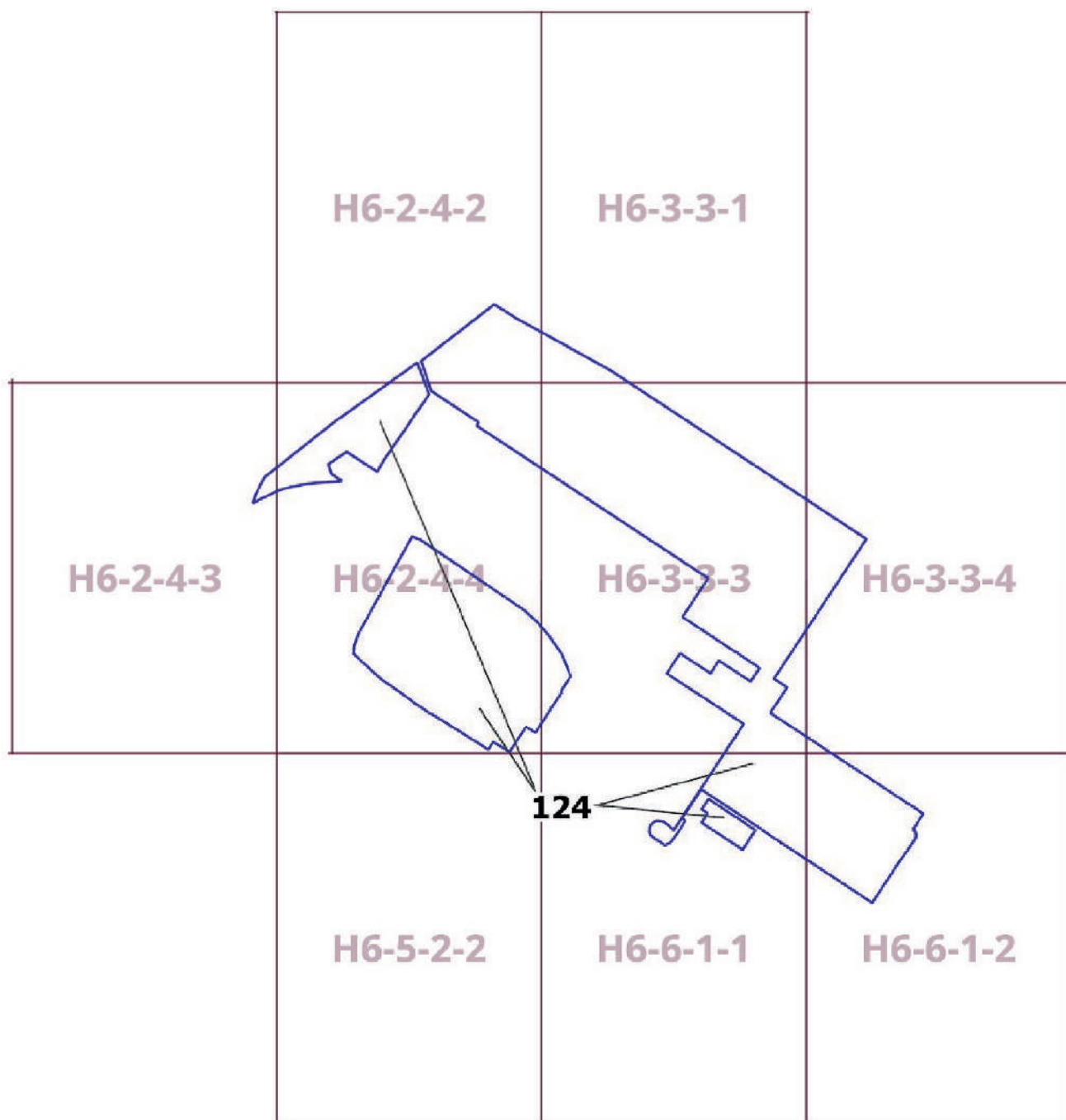
Границы территориальных зон, подзон территориальных зон и предельные параметры
разрешенного строительства, реконструкции объектов капитального строительства
Юго-Восточный административный округ города Москвы



Приложение 3
к постановлению Правительства Москвы
от 7 мая 2024 г. № 931-ПП

**Внесение изменения в приложение к постановлению Правительства Москвы
от 28 марта 2017 г. № 120-ПП**

Книга 14
Карта градостроительного зонирования
Территории, в границах которых предусматривается осуществление
деятельности по комплексному развитию территории



О внесении изменений в постановление Правительства Москвы от 28 марта 2017 г. № 120-ПП

Постановление Правительства Москвы от 7 мая 2024 года № 932-ПП

В соответствии с Градостроительным кодексом Российской Федерации, Законом города Москвы от 25 июня 2008 г. № 28 «Градостроительный кодекс города Москвы», постановлениями Правительства Москвы от 7 апреля 2009 г. № 270-ПП «О создании Городской комиссии по вопросам градостроительства, землепользования и застройки при Правительстве Москвы и об утверждении положений о Городской и окружной комиссиях по вопросам градостроительства, землепользования и застройки при Правительстве Москвы», от 22 марта 2022 г. № 438-ПП «О реализации положений пункта 2 статьи 7 Федерального закона от 14 марта 2022 г. № 58-ФЗ «О внесении изменений в отдельные законодательные акты Российской Федерации» **Правительство Москвы постановляет:**

1. Внести изменения в постановление Правительства Москвы от 28 марта 2017 г. № 120-ПП «Об утверждении правил землепользования и застройки города Москвы»:

1.1. Карту градостроительного зонирования «Границы территориальных зон и виды разрешенного использования земельных участков и объектов капитального строительства. Северо-Западный административный округ города Москвы» раздела 1 книги 10 территориальной части правил землепользования и застройки приложения к постановлению дополнить изображением территориальной

зоны согласно приложению 1 к настоящему постановлению.

1.2. Карту градостроительного зонирования «Границы территориальных зон, подзон территориальных зон и предельные параметры разрешенного строительства, реконструкции объектов капитального строительства. Северо-Западный административный округ города Москвы» раздела 1 книги 10 территориальной части правил землепользования и застройки приложения к постановлению дополнить изображением территориальной зоны согласно приложению 2 к настоящему постановлению.

2. Контроль за выполнением настоящего постановления возложить на заместителя Мэра Москвы в Правительстве Москвы по вопросам градостроительной политики и строительства Ефимова В.В.

Мэр Москвы **С.С.Собянин**

Приложение 1
к постановлению Правительства Москвы
от 7 мая 2024 г. № 932-ПП

**Внесение изменения в приложение к постановлению Правительства Москвы
от 28 марта 2017 г. № 120-ПП**

Книга 10
Карта градостроительного зонирования
Границы территориальных зон и виды разрешенного использования
земельных участков и объектов капитального строительства
Северо-Западный административный округ города Москвы

3.1.1

D3-2-4-3

Приложение 2
к постановлению Правительства Москвы
от 7 мая 2024 г. № 932-ПП

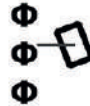
**Внесение изменения в приложение к постановлению Правительства Москвы
от 28 марта 2017 г. № 120-ПП**

Книга 10

Карта градостроительного зонирования

Границы территориальных зон, подзон территориальных зон и предельные параметры
разрешенного строительства, реконструкции объектов капитального строительства

Северо-Западный административный округ города Москвы



D3-2-4-3

О внесении изменений в постановление Правительства Москвы от 28 марта 2017 г. № 120-ПП

Постановление Правительства Москвы от 7 мая 2024 года № 933-ПП

В соответствии с Градостроительным кодексом Российской Федерации, Законом города Москвы от 25 июня 2008 г. № 28 «Градостроительный кодекс города Москвы», постановлениями Правительства Москвы от 7 апреля 2009 г. № 270-ПП «О создании Городской комиссии по вопросам градостроительства, землепользования и застройки при Правительстве Москвы и об утверждении положений о Городской и окружной комиссиях по вопросам градостроительства, землепользования и застройки при Правительстве Москвы», от 22 марта 2022 г. № 438-ПП «О реализации положений пункта 2 статьи 7 Федерального закона от 14 марта 2022 г. № 58-ФЗ «О внесении изменений в отдельные законодательные акты Российской Федерации» **Правительство Москвы постановляет:**

1. Внести изменения в постановление Правительства Москвы от 28 марта 2017 г. № 120-ПП «Об утверждении правил землепользования и застройки города Москвы»:

1.1. Изображение территориальной зоны на карте градостроительного зонирования «Границы территориальных зон и виды разрешенного использования земельных участков и объектов капитального строительства. Юго-Восточный административный округ города Москвы» раздела 1 книги 6 территориальной части правил землепользования и застройки приложения к постановлению изменить согласно приложению 1 к настоящему постановлению.

1.2. Изображение территориальной зоны на карте градостроительного зонирования «Границы территориальных зон, подзон территориальных зон и предельные параметры разрешенного строительства, реконструкции объектов капитального строительства. Юго-Восточный административный округ города Москвы» раздела 1 книги 6 территориальной части правил землепользования и застройки приложения к постановлению изменить согласно приложению 2 к настоящему постановлению.

1.3. Подраздел «Пункт 147» раздела 2 книги 6 территориальной части правил землепользования и застройки приложения к постановлению изложить в редакции согласно приложению 3 к настоящему постановлению.

2. Контроль за выполнением настоящего постановления возложить на заместителя Мэра Москвы в Правительстве Москвы по вопросам градостроительной политики и строительства Ефимова В.В.

Мэр Москвы **С.С.Собянин**

Приложение 1
к постановлению Правительства Москвы
от 7 мая 2024 г. № 933-ПП

**Внесение изменения в приложение к постановлению Правительства Москвы
от 28 марта 2017 г. № 120-ПП**

Книга 6
Карта градостроительного зонирования
Границы территориальных зон и виды разрешенного использования
земельных участков и объектов капитального строительства
Юго-Восточный административный округ города Москвы



16-8-3-1

Приложение 2
к постановлению Правительства Москвы
от 7 мая 2024 г. № 933-ПП

**Внесение изменения в приложение к постановлению Правительства Москвы
от 28 марта 2017 г. № 120-ПП**

Книга 6

Карта градостроительного зонирования

Границы территориальных зон, подзон территориальных зон и предельные параметры
разрешенного строительства, реконструкции объектов капитального строительства
Юго-Восточный административный округ города Москвы



16-8-3-1

Приложение 3
к постановлению Правительства Москвы
от 7 мая 2024 г. № 933-ПП

**Внесение изменения в приложение к постановлению Правительства Москвы
от 28 марта 2017 г. № 120-ПП**

Книга 6
Юго-Восточный административный округ города Москвы

Пункт 147

| | |
|--|---|
| Территориальная зона | 1523377 |
| Основные виды разрешенного использования | 3.7. Религиозное использование |
| Условно разрешенные виды использования | |
| Вспомогательные виды | |
| Максимальный процент застройки (%) | Не установлен |
| Высота застройки (м) | Не установлена |
| Плотность застройки (тыс.кв.м/га) | Не установлена |
| Минимальные и (или) максимальные размеры земельных участков (га) | |
| Иные показатели | Суммарная поэтажная площадь в габаритах наружных стен – 10 084 кв.м |

**О внесении изменений в постановление Правительства Москвы
от 28 марта 2017 г. № 120-ПП**

Постановление Правительства Москвы от 7 мая 2024 года № 934-ПП

В соответствии с Градостроительным кодексом Российской Федерации, Законом города Москвы от 25 июня 2008 г. № 28 «Градостроительный кодекс города Москвы», постановлениями Правительства Москвы от 7 апреля 2009 г. № 270-ПП «О создании Городской комиссии по вопросам градостроительства, землепользования и застройки при Правительстве Москвы и об утверждении положений о Городской и окружной комиссиях по вопросам градостроительства, землепользования и застройки при Правительстве Москвы», от 22 марта 2022 г. № 438-ПП «О реализации положений пункта 2 статьи 7 Федерального закона от 14 марта 2022 г. № 58-ФЗ «О внесении изменений в отдельные законодательные акты Российской Федерации» **Правительство Москвы постановляет:**

1. Внести изменения в постановление Правительства Москвы от 28 марта 2017 г. № 120-ПП «Об утверждении правил землепользования и застройки города Москвы»:

1.1. Карту градостроительного зонирования «Границы территориальных зон и виды разрешенного использования земельных участков и объектов капитального строительства. Юго-Восточный административный округ

города Москвы» раздела 1 книги 6 территориальной части правил землепользования и застройки приложения к постановлению дополнить изображением территориальной зоны согласно приложению 1 к настоящему постановлению.

1.2. Карту градостроительного зонирования «Границы территориальных зон, подзон территориальных зон и предельные параметры разрешенного строительства, реконструкции объектов капитального строительства. Юго-Восточный административный округ города Москвы» раздела 1 книги 6 территориальной части правил землепользования и застройки приложения к постановлению дополнить изображением территориальной зоны согласно приложению 2 к настоящему постановлению.

2. Контроль за выполнением настоящего постановления возложить на заместителя Мэра Москвы в Правительстве Москвы по вопросам градостроительной политики и строительства Ефимова В.В.

Мэр Москвы **С.С.Собянин**

Приложение 1
к постановлению Правительства Москвы
от 7 мая 2024 г. № 934-ПП

**Внесение изменения в приложение к постановлению Правительства Москвы
от 28 марта 2017 г. № 120-ПП**

Книга 6
Карта градостроительного зонирования
Границы территориальных зон и виды разрешенного использования
земельных участков и объектов капитального строительства
Юго-Восточный административный округ города Москвы



I6-1-2-1

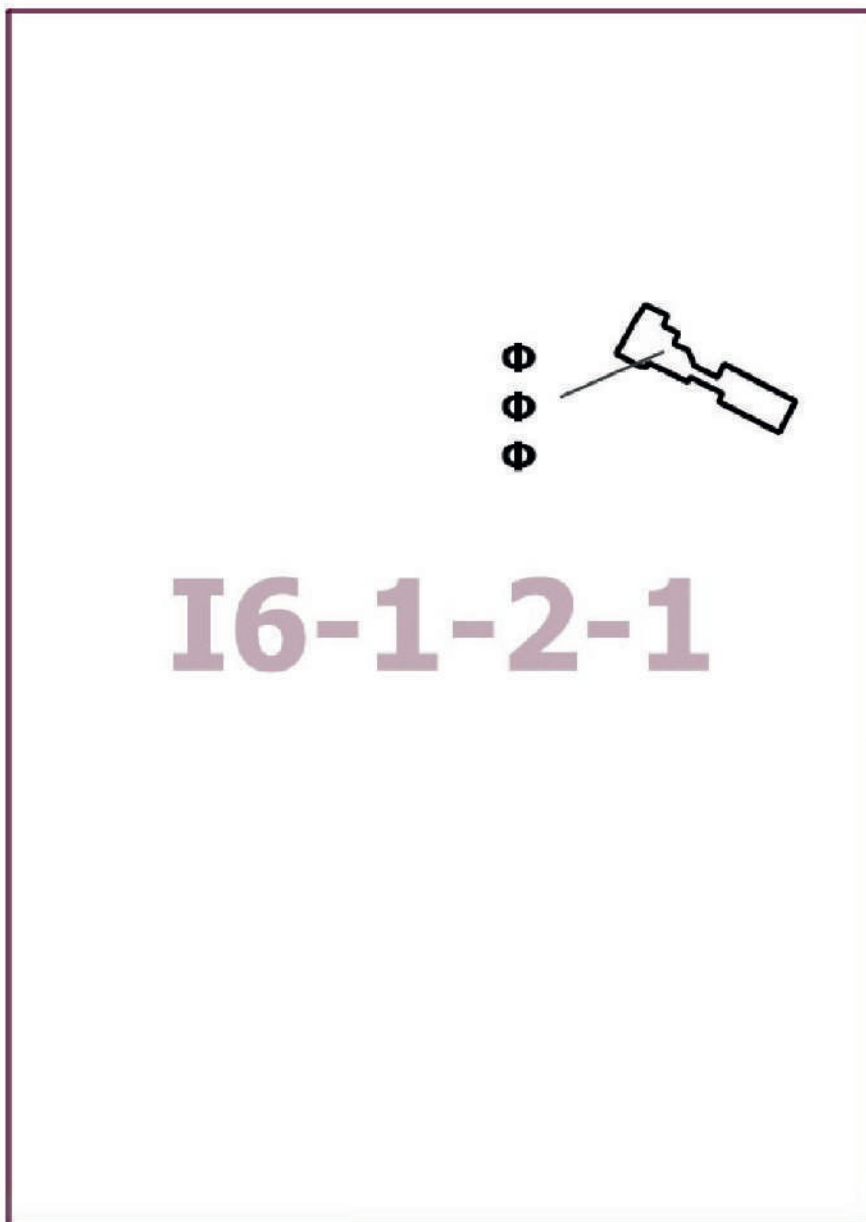
Приложение 2
к постановлению Правительства Москвы
от 7 мая 2024 г. № 934-ПП

**Внесение изменения в приложение к постановлению Правительства Москвы
от 28 марта 2017 г. № 120-ПП**

Книга 6

Карта градостроительного зонирования

Границы территориальных зон, подзон территориальных зон и предельные параметры
разрешенного строительства, реконструкции объектов капитального строительства
Юго-Восточный административный округ города Москвы



О внесении изменений в постановление Правительства Москвы от 28 марта 2017 г. № 120-ПП

Постановление Правительства Москвы от 7 мая 2024 года № 935-ПП

В соответствии с Градостроительным кодексом Российской Федерации, Законом города Москвы от 25 июня 2008 г. № 28 «Градостроительный кодекс города Москвы», постановлениями Правительства Москвы от 7 апреля 2009 г. № 270-ПП «О создании Городской комиссии по вопросам градостроительства, землепользования и застройки при Правительстве Москвы и об утверждении положений о Городской и окружной комиссиях по вопросам градостроительства, землепользования и застройки при Правительстве Москвы», от 22 марта 2022 г. № 438-ПП «О реализации положений пункта 2 статьи 7 Федерального закона от 14 марта 2022 г. № 58-ФЗ «О внесении изменений в отдельные законодательные акты Российской Федерации» **Правительство Москвы постановляет:**

1. Внести изменения в постановление Правительства Москвы от 28 марта 2017 г. № 120-ПП «Об утверждении правил землепользования и застройки города Москвы»:

1.1. Изображение территориальной зоны на карте градостроительного зонирования «Границы территориальных зон и виды разрешенного использования земельных участков и объектов капитального строительства. Поселение Краснопахорское города Москвы» раздела 1 книги 13 территориальной части правил землепользования и застройки приложения к постановлению изменить согласно приложению 1 к настоящему постановлению.

1.2. Изображение территориальной зоны на карте градостроительного зонирования «Границы территориальных зон, подзон территориальных зон и предельные параметры разрешенного строительства, реконструкции объектов капитального строительства. Поселение Краснопахорское города Москвы» раздела 1 книги 13 территориальной части правил землепользования и застройки приложения к постановлению изменить согласно приложению 2 к настоящему постановлению.

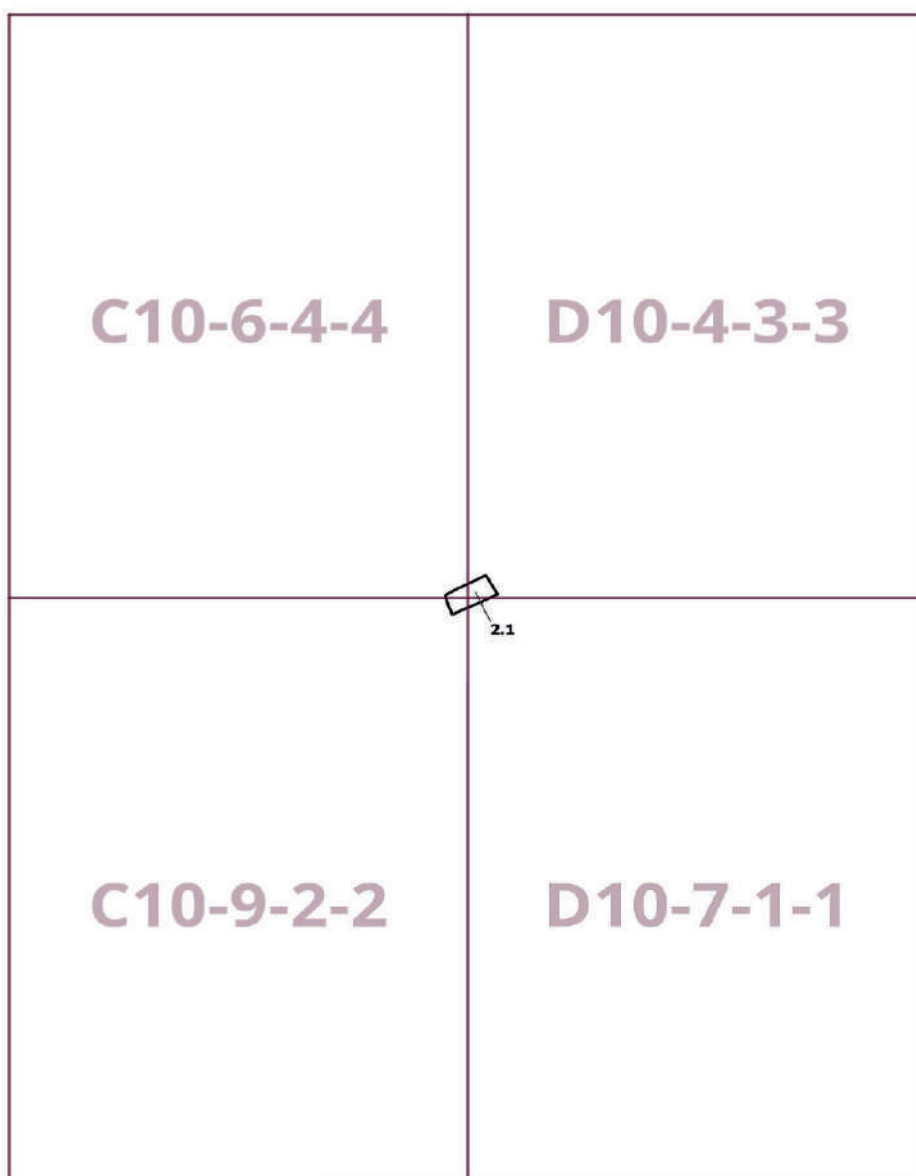
2. Контроль за выполнением настоящего постановления возложить на заместителя Мэра Москвы в Правительстве Москвы по вопросам градостроительной политики и строительства Ефимова В.В.

Мэр Москвы **С.С.Собянин**

Приложение 1
к постановлению Правительства Москвы
от 7 мая 2024 г. № 935-ПП

**Внесение изменения в приложение к постановлению Правительства Москвы
от 28 марта 2017 г. № 120-ПП**

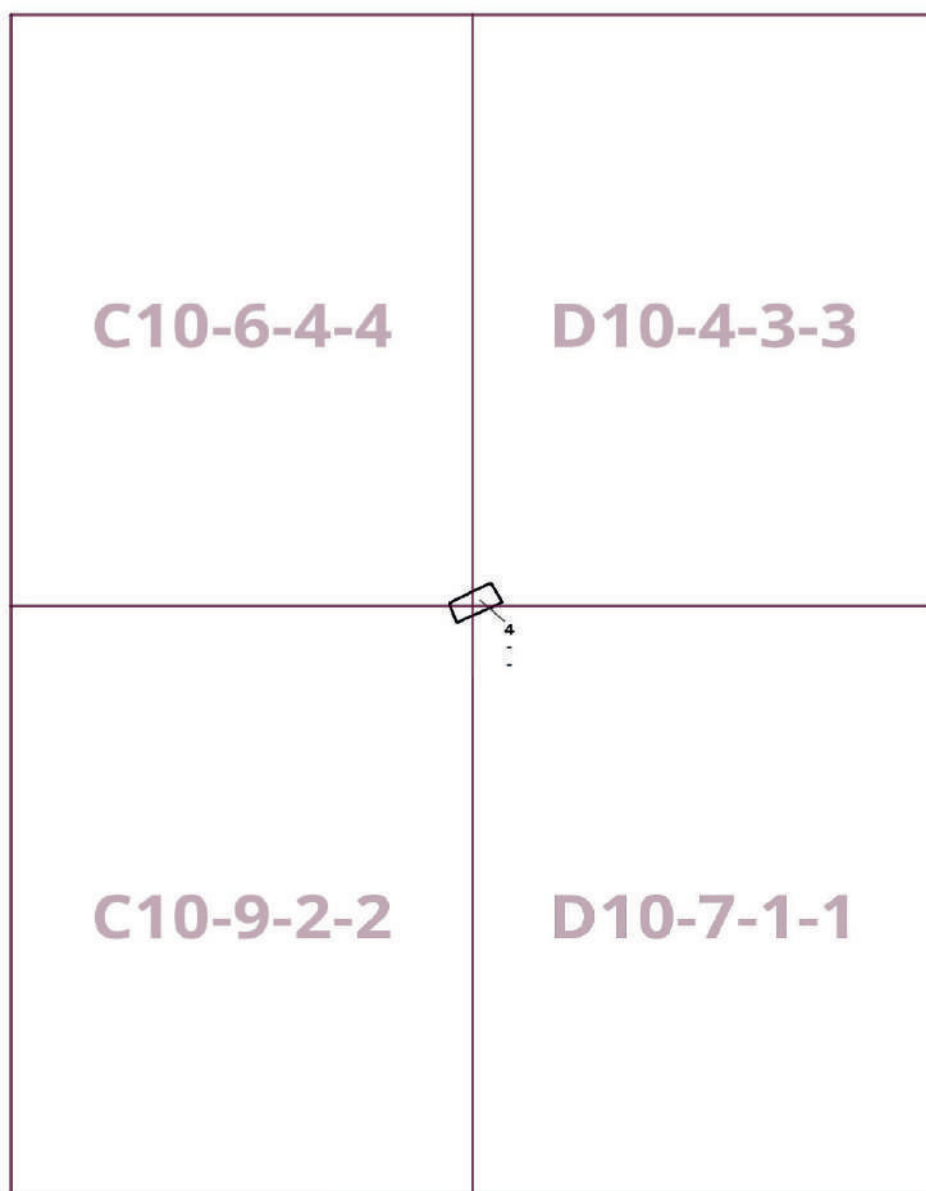
Книга 13
Троицкий административный округ города Москвы
Карта градостроительного зонирования
Границы территориальных зон и виды разрешенного использования
земельных участков и объектов капитального строительства
поселение Краснопахорское города Москвы



Приложение 2
к постановлению Правительства Москвы
от 7 мая 2024 г. № 935-ПП

**Внесение изменения в приложение к постановлению Правительства Москвы
от 28 марта 2017 г. № 120-ПП**

Книга 13
Троицкий административный округ города Москвы
Карта градостроительного зонирования
Границы территориальных зон, подзон территориальных зон и предельные параметры
разрешенного строительства, реконструкции объектов капитального строительства
поселение Краснопахорское города Москвы



О внесении изменений в постановление Правительства Москвы от 28 марта 2017 г. № 120-ПП

Постановление Правительства Москвы от 7 мая 2024 года № 936-ПП

В соответствии с Градостроительным кодексом Российской Федерации, Законом города Москвы от 25 июня 2008 г. № 28 «Градостроительный кодекс города Москвы», постановлением Правительства Москвы от 7 апреля 2009 г. № 270-ПП «О создании Городской комиссии по вопросам градостроительства, землепользования и застройки при Правительстве Москвы и об утверждении положений о Городской и окружной комиссиях по вопросам градостроительства, землепользования и застройки при Правительстве Москвы» **Правительство Москвы постановляет:**

1. Внести изменения в постановление Правительства Москвы от 28 марта 2017 г. № 120-ПП «Об утверждении правил землепользования и застройки города Москвы»:

1.1. Карту градостроительного зонирования «Границы территориальных зон и виды разрешенного использования земельных участков и объектов капитального строительства. Северный административный округ города Москвы» раздела 1 книги 3 территориальной части правил землепользования и застройки приложения к постановлению дополнить изображением территориальной зоны согласно приложению 1 к настоящему постановлению.

1.2. Карту градостроительного зонирования «Границы территориальных зон, подзон территориальных зон и предельные параметры разрешенного строительства, реконструкции объектов капитального строительства. Северный административный округ города Москвы» раздела 1 книги 3 территориальной части правил землепользования и застройки приложения к постановлению дополнить изображением территориальной зоны согласно приложению 2 к настоящему постановлению.

1.3. Пункт 23 раздела 3 книги 3 территориальной части правил землепользования и застройки приложения к постановлению изложить в редакции согласно приложению 3 к настоящему постановлению.

1.4. Изображение территории 989 на карте градостроительного зонирования «Территории, в границах которых предусматривается осуществление деятельности по комплексному развитию территории» раздела 1 книги 14 территориальной части правил землепользования и застройки приложения к постановлению исключить.

1.5. В названии «Комплексное развитие территорий» подраздела «Пункт 123» раздела 2 книги 14 территориальной части правил землепользования и застройки приложения к постановлению цифры «989» исключить.

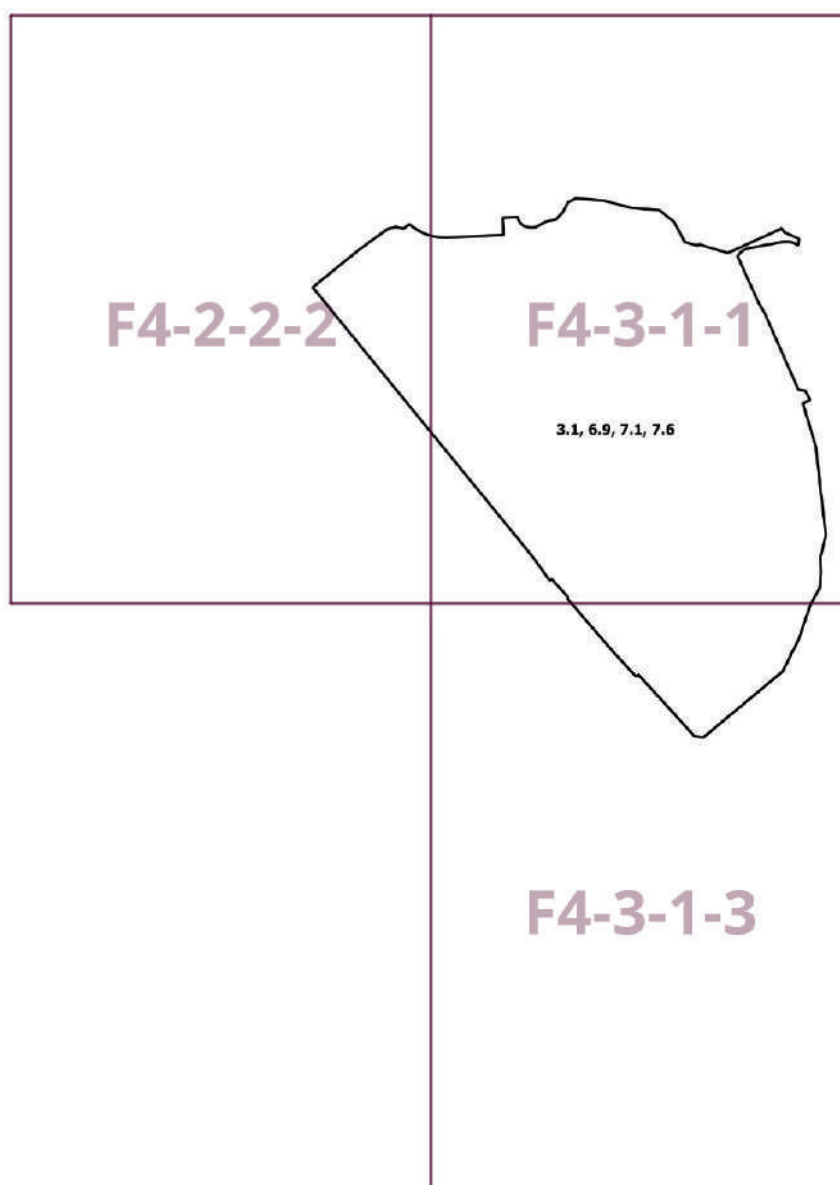
2. Контроль за выполнением настоящего постановления возложить на заместителя Мэра Москвы в Правительстве Москвы по вопросам градостроительной политики и строительства Ефимова В.В.

Мэр Москвы **С.С.Собянин**

Приложение 1
к постановлению Правительства Москвы
от 7 мая 2024 г. № 936-ПП

Внесение изменения в приложение к постановлению Правительства Москвы
от 28 марта 2017 г. № 120-ПП

Книга 3
Карта градостроительного зонирования
Границы территориальных зон и виды разрешенного использования
земельных участков и объектов капитального строительства
Северный административный округ города Москвы



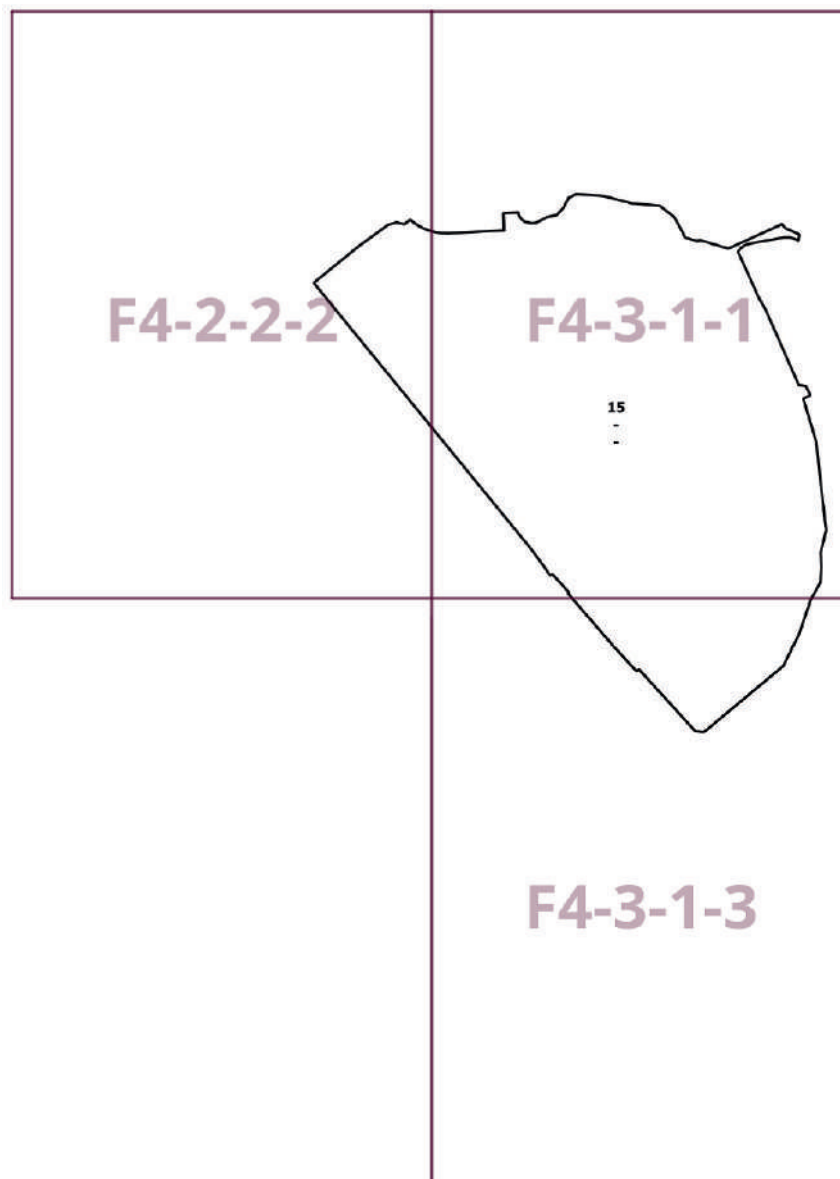
Приложение 2
к постановлению Правительства Москвы
от 7 мая 2024 г. № 936-ПП

**Внесение изменения в приложение к постановлению Правительства Москвы
от 28 марта 2017 г. № 120-ПП**

Книга 3

Карта градостроительного зонирования

Границы территориальных зон, подзон территориальных зон и предельные параметры
разрешенного строительства, реконструкции объектов капитального строительства
Северный административный округ города Москвы



Приложение 3

к постановлению Правительства Москвы
от 7 мая 2024 г. № 936-ПП

Внесение изменения в приложение к постановлению Правительства Москвы от 28 марта 2017 г. № 120-ПП

Книга 3
Северный административный округ города Москвы

| № п/п | Районы | Номер территориальной зоны | Коды видов разрешенного использования земельных участков и объектов капитального строительства |
|-------|-------------------|---|---|
| 23 | Западное Дегунино | 0209012–0209018, 0209020, 0209022–0209028, 0209030–0209038 | 1.14, 1.15, 1.17, 1.18, 2.7.1, 3.1, 3.1.1, 3.1.2, 3.2.2, 3.2.3, 3.3, 3.4, 3.4.1, 3.4.2, 3.4.3, 3.5, 3.5.1, 3.5.2, 3.6, 3.6.1, 3.6.2, 3.6.3, 3.7, 3.7.1, 3.7.2, 3.8, 3.8.1, 3.8.2, 3.9, 3.9.1, 3.9.2, 3.9.3, 3.10.1, 4.1, 4.2, 4.3, 4.4, 4.5, 4.6, 4.8.1, 4.9, 4.9.1.1, 4.9.1.3, 4.9.1.4, 4.10, 5.1.1, 5.1.2, 5.1.3, 5.1.4, 5.1.5, 5.1.6, 5.4, 5.5, 6.0, 6.2.1, 6.3, 6.3.1, 6.4, 6.5, 6.6, 6.7, 6.8, 6.10, 6.11, 6.12, 7.0, 7.1, 7.2, 7.2.1, 7.2.2, 7.2.3, 7.3, 7.4, 7.5, 7.6, 8.0, 8.1, 8.3, 8.4, 9.0, 9.1, 9.3, 11.1, 11.2, 11.3, 12.0, 12.0.1, 12.0.2 |

О внесении изменений в постановление Правительства Москвы от 28 марта 2017 г. № 120-ПП

Постановление Правительства Москвы от 7 мая 2024 года № 937-ПП

В соответствии с Градостроительным кодексом Российской Федерации, Законом города Москвы от 25 июня 2008 г. № 28 «Градостроительный кодекс города Москвы», постановлениями Правительства Москвы от 7 апреля 2009 г. № 270-ПП «О создании Городской комиссии по вопросам градостроительства, землепользования и застройки при Правительстве Москвы и об утверждении положений о Городской и окружной комиссиях по вопросам градостроительства, землепользования и застройки при Правительстве Москвы», от 22 марта 2022 г. № 438-ПП «О реализации положений пункта 2 статьи 7 Федерального закона от 14 марта 2022 г. № 58-ФЗ «О внесении изменений в отдельные законодательные акты Российской Федерации» **Правительство Москвы постановляет:**

1. Внести изменения в постановление Правительства Москвы от 28 марта 2017 г. № 120-ПП «Об утверждении правил землепользования и застройки города Москвы»:

1.1. Карту градостроительного зонирования «Границы территориальных зон и виды разрешенного использования земельных участков и объектов капитального строительства. Западный административный округ города Москвы» раздела 1 книги 9 территориальной части правил землепользования и застройки приложения к постановлению дополнить изображением территориальной зоны согласно приложению 1 к настоящему постановлению.

1.2. Карту градостроительного зонирования «Границы территориальных зон, подзон территориальных зон и предельные параметры разрешенного строительства, реконструкции объектов капитального строительства. Западный административный округ города Москвы» раздела 1 книги 9 территориальной части правил землепользования и застройки приложения к постановлению дополнить изображением территориальной зоны согласно приложению 2 к настоящему постановлению.

1.3. Раздел 2 книги 9 территориальной части правил землепользования и застройки приложения к постановлению дополнить подразделом в редакции согласно приложению 3 к настоящему постановлению.

2. Контроль за выполнением настоящего постановления возложить на заместителя Мэра Москвы в Правительстве Москвы по вопросам градостроительной политики и строительства Ефимова В.В.

Мэр Москвы **С.С.Собянин**

Приложение 1
к постановлению Правительства Москвы
от 7 мая 2024 г. № 937-ПП

**Внесение изменения в приложение к постановлению Правительства Москвы
от 28 марта 2017 г. № 120-ПП**

Книга 9
Карта градостроительного зонирования
Границы территориальных зон и виды разрешенного использования
земельных участков и объектов капитального строительства
Западный административный округ города Москвы

D5-9-4-1



Приложение 2
к постановлению Правительства Москвы
от 7 мая 2024 г. № 937-ПП

**Внесение изменения в приложение к постановлению Правительства Москвы
от 28 марта 2017 г. № 120-ПП**

Книга 9
Карта градостроительного зонирования
Границы территориальных зон, подзон территориальных зон и предельные параметры
разрешенного строительства, реконструкции объектов капитального строительства
Западный административный округ города Москвы

D5-9-4-1



**Внесение изменения в приложение к постановлению Правительства Москвы
от 28 марта 2017 г. № 120-ПП**

Книга 9
Западный административный округ города Москвы

Пункт 870

| | |
|--|--|
| Территориальная зона | 145233188 |
| Основные виды разрешенного использования | 3.4.1. Амбулаторно-поликлиническое обслуживание |
| Условно разрешенные виды использования | |
| Вспомогательные виды | |
| Максимальный процент застройки (%) | Не установлен |
| Высота застройки (м) | Не установлена |
| Плотность застройки (тыс.кв.м/га) | Не установлена |
| Минимальные и (или) максимальные размеры земельных участков (га) | |
| Иные показатели | Общая площадь объекта – 5 123,9 кв.м, в том числе новое строительство – 6 кв.м |

**О внесении изменений в постановление Правительства Москвы
от 28 марта 2017 г. № 120-ПП**

Постановление Правительства Москвы от 7 мая 2024 года № 938-ПП

В соответствии с Градостроительным кодексом Российской Федерации, Законом города Москвы от 25 июня 2008 г. № 28 «Градостроительный кодекс города Москвы», постановлениями Правительства Москвы от 7 апреля 2009 г. № 270-ПП «О создании Городской комиссии по вопросам градостроительства, землепользования и застройки при Правительстве Москвы и об утверждении положений о Городской и окружной комиссиях по вопросам градостроительства, землепользования и застройки при Правительстве Москвы», от 22 марта 2022 г. № 438-ПП «О реализации положений пункта 2 статьи 7 Федерального закона от 14 марта 2022 г. № 58-ФЗ «О внесении изменений в отдельные законодательные акты Российской Федерации» **Правительство Москвы постановляет:**

1. Внести изменения в постановление Правительства Москвы от 28 марта 2017 г. № 120-ПП «Об утверждении правил землепользования и застройки города Москвы»:

1.1. Изображение территориальной зоны на карте градостроительного зонирования «Границы территориальных зон и виды разрешенного использования земельных участков и объектов капитального строительства. Юго-Западный административный округ города Москвы» раздела 1 книги 8 территориальной части правил землеполь-

зования и застройки приложения к постановлению изменить согласно приложению 1 к настоящему постановлению.

1.2. Изображение территориальной зоны на карте градостроительного зонирования «Границы территориальных зон, подзон территориальных зон и предельные параметры разрешенного строительства, реконструкции объектов капитального строительства. Юго-Западный административный округ города Москвы» раздела 1 книги 8 территориальной части правил землепользования и застройки приложения к постановлению изменить согласно приложению 2 к настоящему постановлению.

1.3. Раздел 2 книги 8 территориальной части правил землепользования и застройки приложения к постановлению дополнить подразделом в редакции согласно приложению 3 к настоящему постановлению.

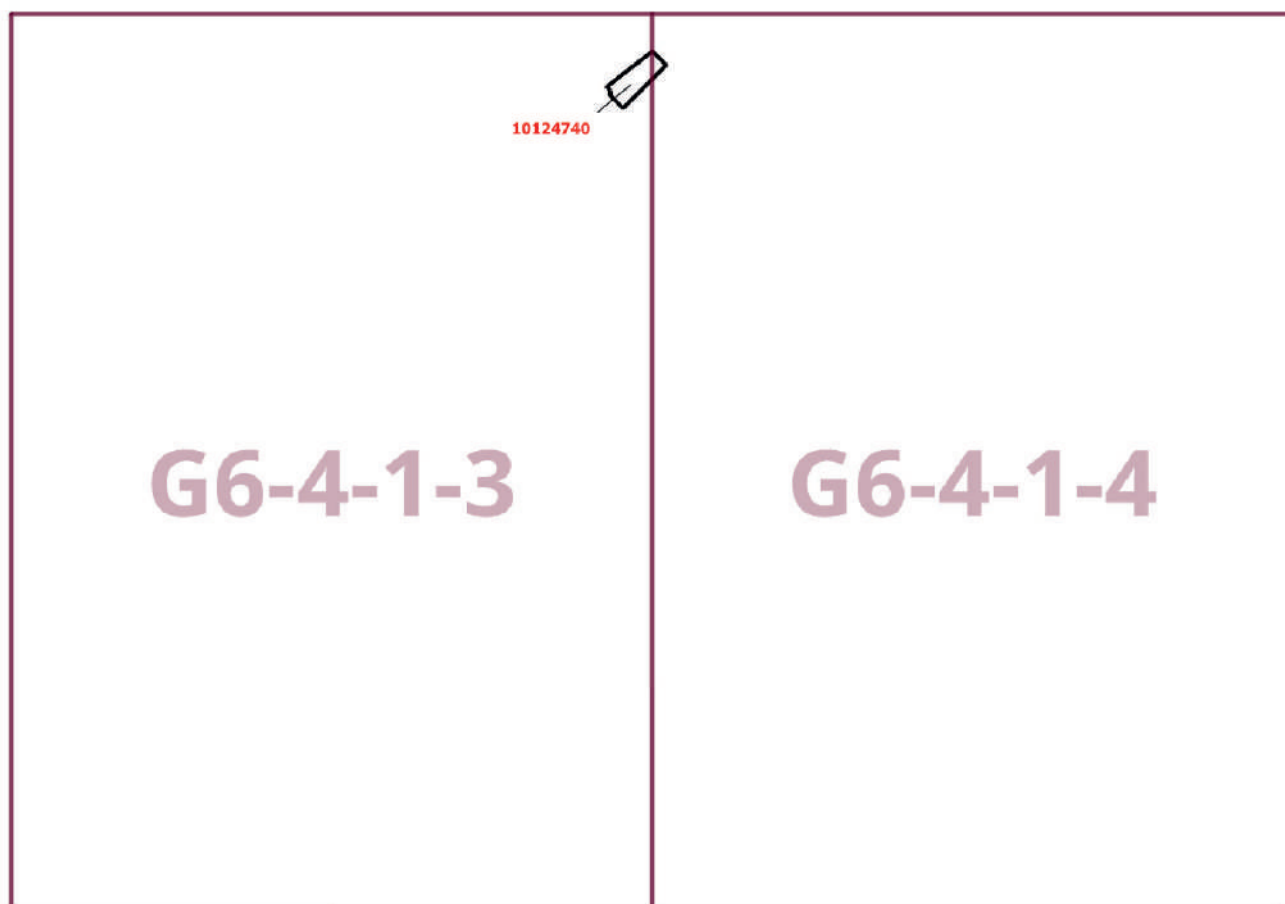
2. Контроль за выполнением настоящего постановления возложить на заместителя Мэра Москвы в Правительстве Москвы по вопросам градостроительной политики и строительства Ефимова В.В.

Мэр Москвы **С.С.Собянин**

Приложение 1
к постановлению Правительства Москвы
от 7 мая 2024 г. № 938-ПП

**Внесение изменения в приложение к постановлению Правительства Москвы
от 28 марта 2017 г. № 120-ПП**

Книга 8
Карта градостроительного зонирования
Границы территориальных зон и виды разрешенного использования
земельных участков и объектов капитального строительства
Юго-Западный административный округ города Москвы



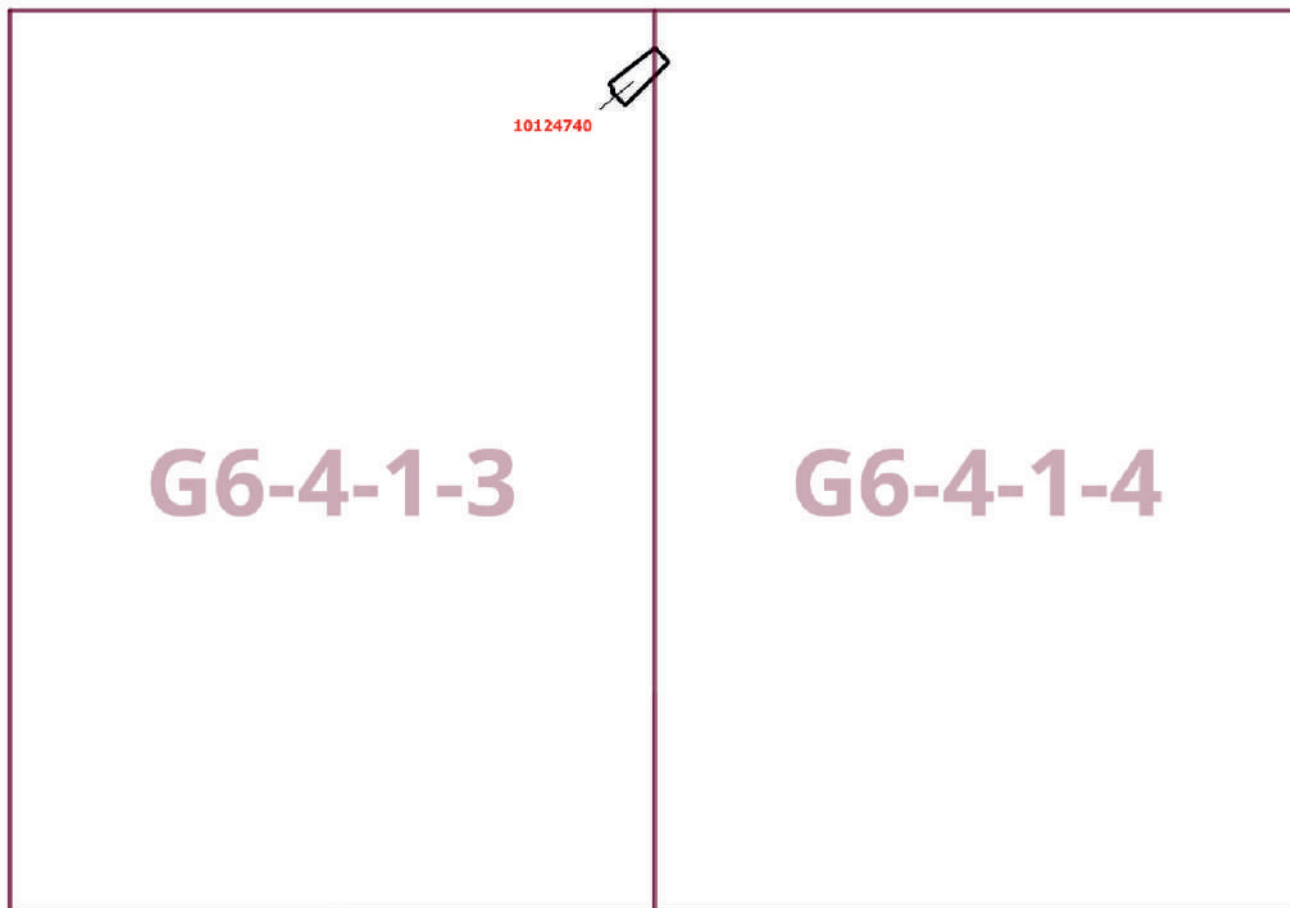
Приложение 2
к постановлению Правительства Москвы
от 7 мая 2024 г. № 938-ПП

**Внесение изменения в приложение к постановлению Правительства Москвы
от 28 марта 2017 г. № 120-ПП**

Книга 8

Карта градостроительного зонирования

Границы территориальных зон, подзон территориальных зон и предельные параметры
разрешенного строительства, реконструкции объектов капитального строительства
Юго-Западный административный округ города Москвы



Приложение 3
к постановлению Правительства Москвы
от 7 мая 2024 г. № 938-ПП

**Внесение изменения в приложение к постановлению Правительства Москвы
от 28 марта 2017 г. № 120-ПП**

Книга 8
Юго-Западный административный округ города Москвы

Пункт 520

| | |
|--|--|
| Территориальная зона | 10124740 |
| Основные виды разрешенного использования | 4.1. Деловое управление. 4.7. Гостиничное обслуживание |
| Условно разрешенные виды использования | |
| Вспомогательные виды | |
| Максимальный процент застройки (%) | По фактическому использованию |
| Высота застройки (м) | По фактическому использованию |
| Плотность застройки (тыс.кв.м/га) | По фактическому использованию |
| Минимальные и (или) максимальные размеры земельных участков (га) | |
| Иные показатели | Общая площадь объекта – 1585 кв.м, из них гостиница категории «три звезды» на 36 номеров – 1525 кв.м |

**О внесении изменений в постановление Правительства Москвы
от 28 марта 2017 г. № 120-ПП**

Постановление Правительства Москвы от 7 мая 2024 года № 939-ПП

В соответствии с Градостроительным кодексом Российской Федерации, Законом города Москвы от 25 июня 2008 г. № 28 «Градостроительный кодекс города Москвы», постановлениями Правительства Москвы от 7 апреля 2009 г. № 270-ПП «О создании Городской комиссии по вопросам градостроительства, землепользования и застройки при Правительстве Москвы и об утверждении положений о Городской и окружной комиссиях по вопросам градостроительства, землепользования и застройки при Правительстве Москвы», от 22 марта 2022 г. № 438-ПП «О реализации положений пункта 2 статьи 7 Федерального закона от 14 марта 2022 г. № 58-ФЗ «О внесении изменений в отдельные законодательные акты Российской Федерации» **Правительство Москвы постановляет:**

1. Внести изменения в постановление Правительства Москвы от 28 марта 2017 г. № 120-ПП «Об утверждении правил землепользования и застройки города Москвы»:

1.1. Карту градостроительного зонирования «Границы территориальных зон и виды разрешенного использования земельных участков и объектов капитального строительства. Поселение Сосенское города Москвы» раздела 1

книги 12 территориальной части правил землепользования и застройки приложения к постановлению дополнить изображением территориальной зоны согласно приложению 1 к настоящему постановлению.

1.2. Карту градостроительного зонирования «Границы территориальных зон, подзон территориальных зон и предельные параметры разрешенного строительства, реконструкции объектов капитального строительства. Поселение Сосенское города Москвы» раздела 1 книги 12 территориальной части правил землепользования и застройки приложения к постановлению дополнить изображением территориальной зоны согласно приложению 2 к настоящему постановлению.

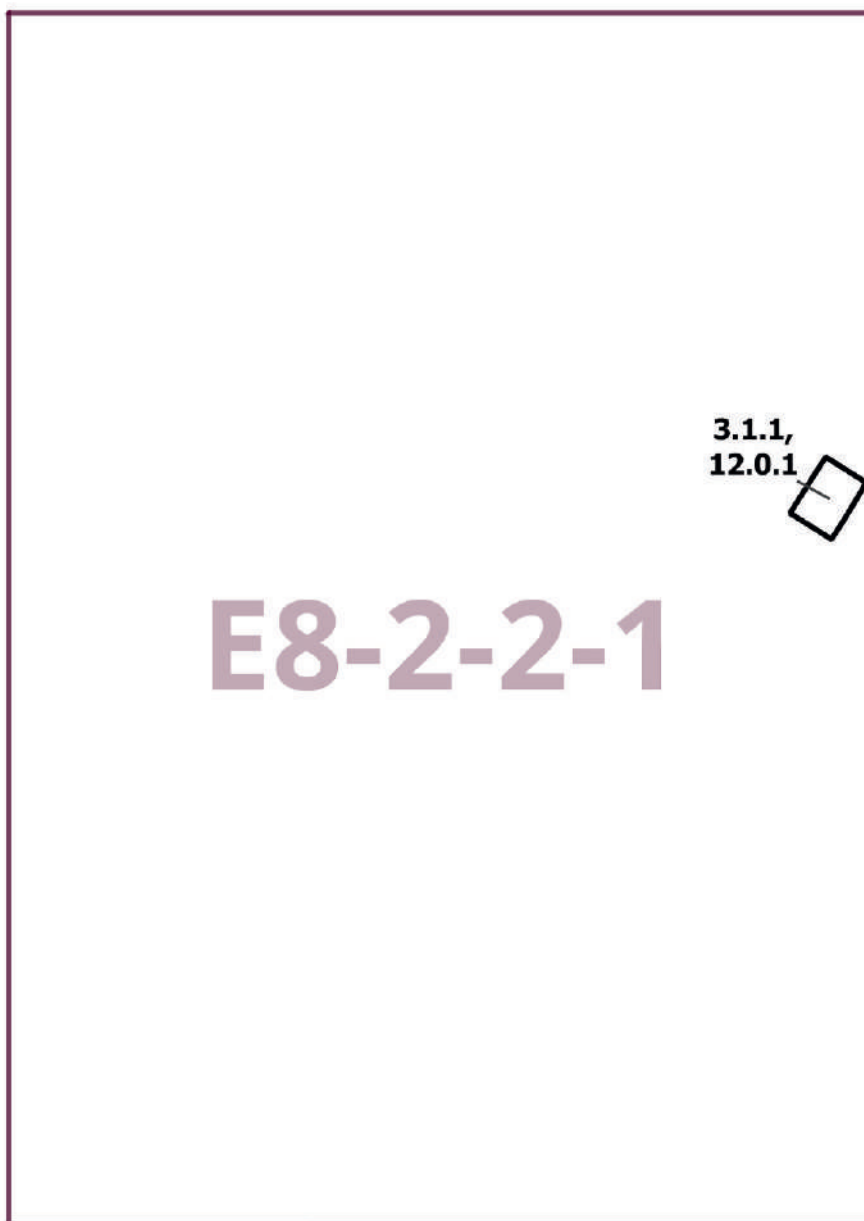
2. Контроль за выполнением настоящего постановления возложить на заместителя Мэра Москвы в Правительстве Москвы по вопросам градостроительной политики и строительства Ефимова В.В.

Мэр Москвы **С.С.Собянин**

Приложение 1
к постановлению Правительства Москвы
от 7 мая 2024 г. № 939-ПП

**Внесение изменения в приложение к постановлению Правительства Москвы
от 28 марта 2017 г. № 120-ПП**

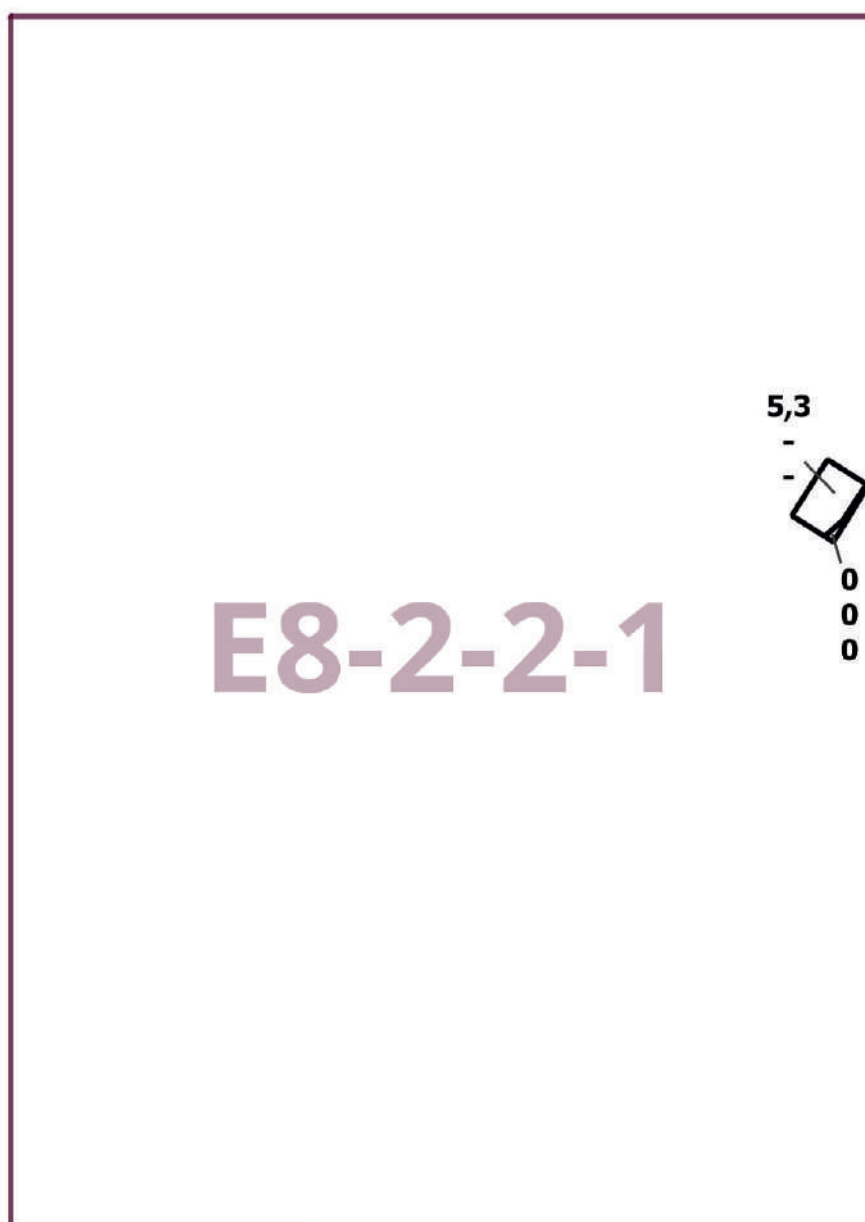
Книга 12
Новомосковский административный округ города Москвы
Карта градостроительного зонирования
Границы территориальных зон и виды разрешенного использования
земельных участков и объектов капитального строительства
поселение Сосенское города Москвы



Приложение 2
к постановлению Правительства Москвы
от 7 мая 2024 г. № 939-ПП

**Внесение изменения в приложение к постановлению Правительства Москвы
от 28 марта 2017 г. № 120-ПП**

Книга 12
Новомосковский административный округ города Москвы
Карта градостроительного зонирования
Границы территориальных зон, подзон территориальных зон и предельные параметры
разрешенного строительства, реконструкции объектов капитального строительства
поселение Сосенское города Москвы



О внесении изменений в постановление Правительства Москвы от 28 марта 2017 г. № 120-ПП

Постановление Правительства Москвы от 7 мая 2024 года № 940-ПП

В соответствии с Градостроительным кодексом Российской Федерации, Законом города Москвы от 25 июня 2008 г. № 28 «Градостроительный кодекс города Москвы», постановлениями Правительства Москвы от 7 апреля 2009 г. № 270-ПП «О создании Городской комиссии по вопросам градостроительства, землепользования и застройки при Правительстве Москвы и об утверждении положений о Городской и окружной комиссиях по вопросам градостроительства, землепользования и застройки при Правительстве Москвы», от 22 марта 2022 г. № 438-ПП «О реализации положений пункта 2 статьи 7 Федерального закона от 14 марта 2022 г. № 58-ФЗ «О внесении изменений в отдельные законодательные акты Российской Федерации» **Правительство Москвы постановляет:**

1. Внести изменения в постановление Правительства Москвы от 28 марта 2017 г. № 120-ПП «Об утверждении правил землепользования и застройки города Москвы»:

1.1. Изображение территориальной зоны на карте градостроительного зонирования «Границы территориальных зон и виды разрешенного использования земельных участков и объектов капитального строительства. Западный административный округ города Москвы» раздела 1 книги 9 территориальной части правил землепользования и застройки приложения к постановлению изменить согласно приложению 1 к настоящему постановлению.

1.2. Изображение территориальной зоны на карте градостроительного зонирования «Границы территориальных зон, подзон территориальных зон и предельные параметры разрешенного строительства, реконструкции объектов капитального строительства. Западный административный округ города Москвы» раздела 1 книги 9 территориальной части правил землепользования и застройки приложения к постановлению изменить согласно приложению 2 к настоящему постановлению.

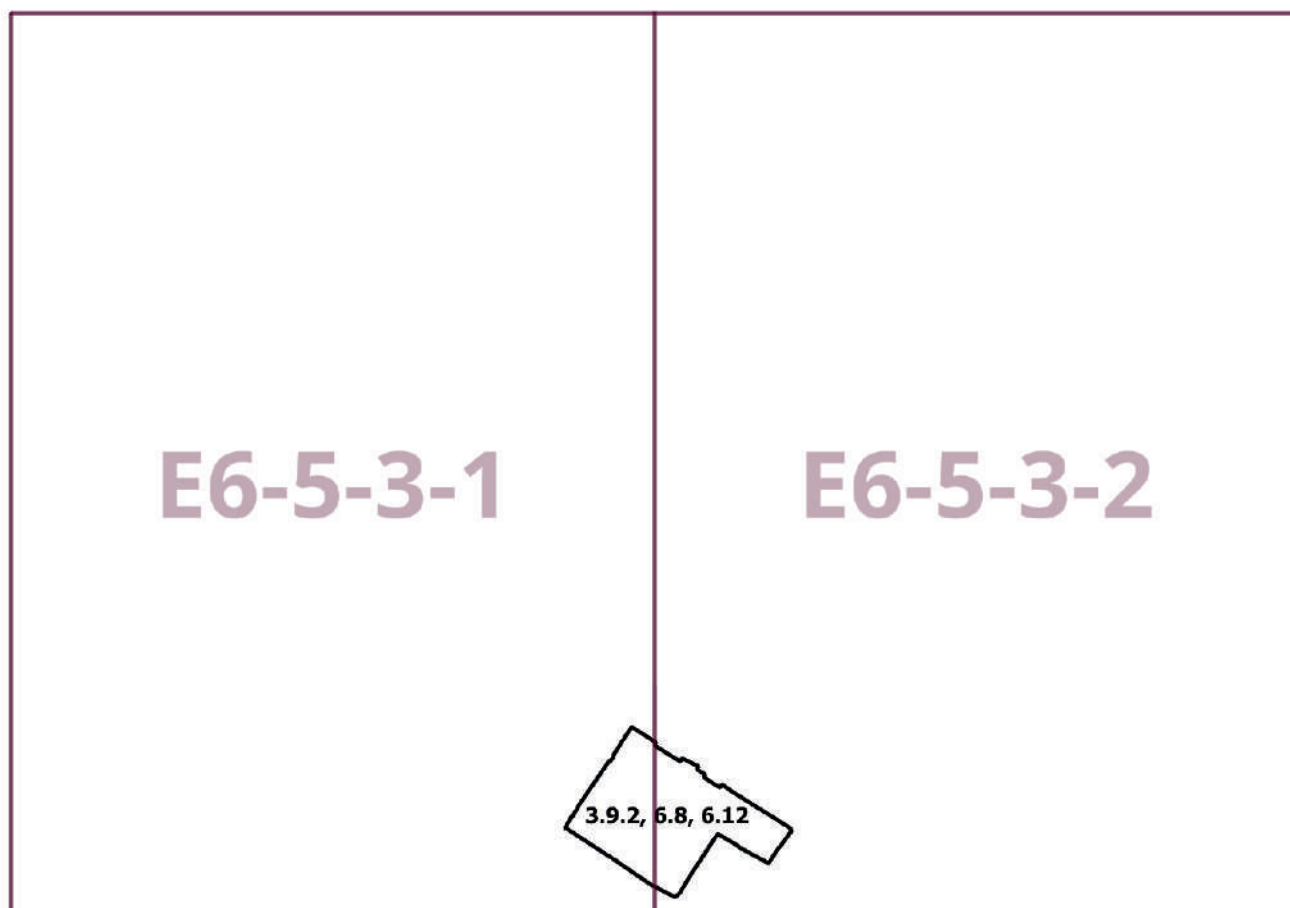
2. Контроль за выполнением настоящего постановления возложить на заместителя Мэра Москвы в Правительстве Москвы по вопросам градостроительной политики и строительства Ефимова В.В.

Мэр Москвы **С.С.Собянин**

Приложение 1
к постановлению Правительства Москвы
от 7 мая 2024 г. № 940-ПП

**Внесение изменения в приложение к постановлению Правительства Москвы
от 28 марта 2017 г. № 120-ПП**

Книга 9
Карта градостроительного зонирования
Границы территориальных зон и виды разрешенного использования
земельных участков и объектов капитального строительства
Западный административный округ города Москвы



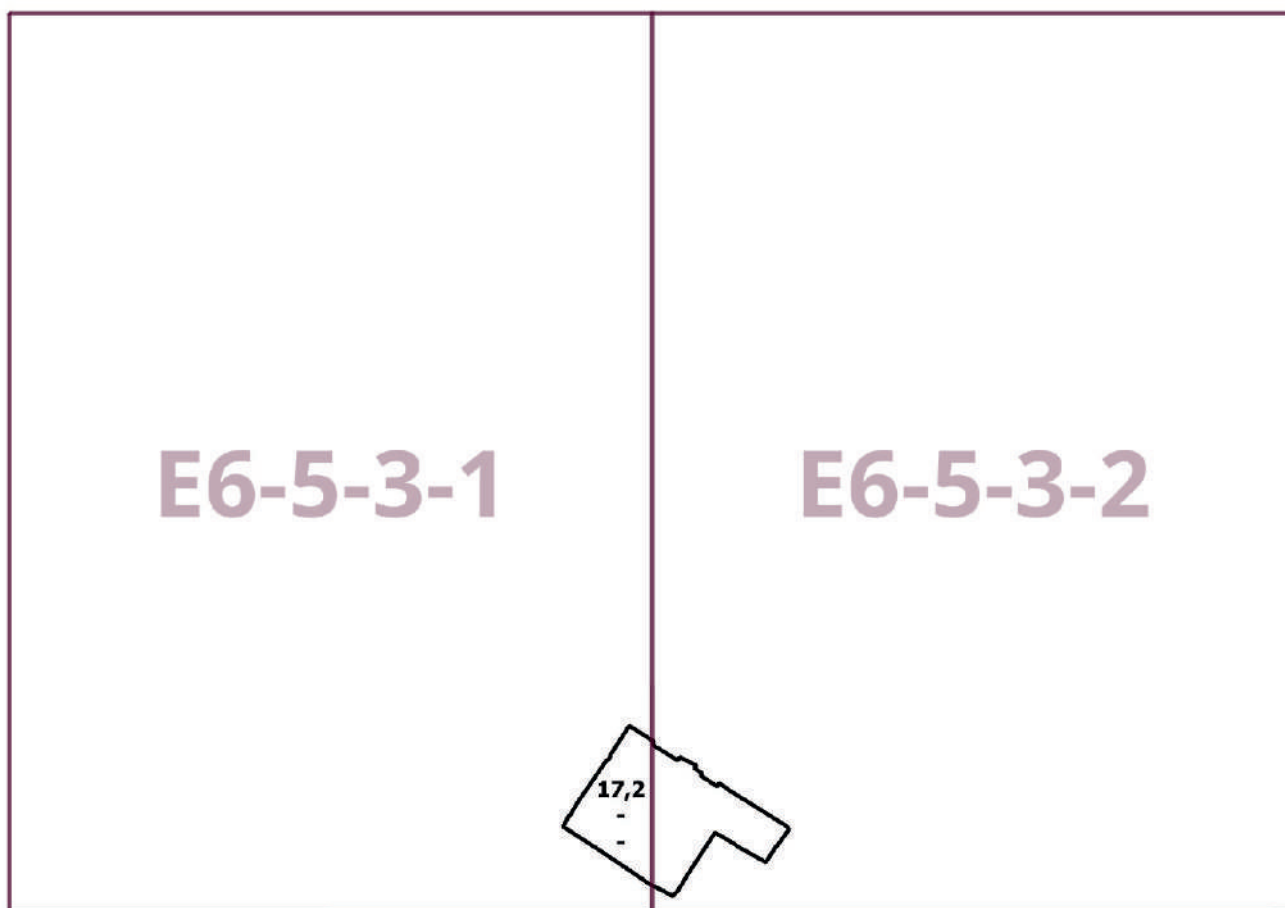
Приложение 2
к постановлению Правительства Москвы
от 7 мая 2024 г. № 940-ПП

**Внесение изменения в приложение к постановлению Правительства Москвы
от 28 марта 2017 г. № 120-ПП**

Книга 9

Карта градостроительного зонирования

Границы территориальных зон, подзон территориальных зон и предельные параметры
разрешенного строительства, реконструкции объектов капитального строительства
Западный административный округ города Москвы



О внесении изменений в постановление Правительства Москвы от 28 марта 2017 г. № 120-ПП

Постановление Правительства Москвы от 7 мая 2024 года № 942-ПП

В соответствии с Градостроительным кодексом Российской Федерации, Законом города Москвы от 25 июня 2008 г. № 28 «Градостроительный кодекс города Москвы», постановлениями Правительства Москвы от 7 апреля 2009 г. № 270-ПП «О создании Городской комиссии по вопросам градостроительства, землепользования и застройки при Правительстве Москвы и об утверждении положений о Городской и окружной комиссиях по вопросам градостроительства, землепользования и застройки при Правительстве Москвы», от 22 марта 2022 г. № 438-ПП «О реализации положений пункта 2 статьи 7 Федерального закона от 14 марта 2022 г. № 58-ФЗ «О внесении изменений в отдельных законодательные акты Российской Федерации» **Правительство Москвы постановляет:**

1. Внести изменения в постановление Правительства Москвы от 28 марта 2017 г. № 120-ПП «Об утверждении правил землепользования и застройки города Москвы»:

1.1. Карту градостроительного зонирования «Границы территориальных зон и виды разрешенного использования земельных участков и объектов капитального строительства. Северный административный округ города Москвы» раздела 1 книги 3 территориальной части правил землепользования и застройки приложения к постановлению дополнить изображением территориальной зоны согласно приложению 1 к настоящему постановлению.

1.2. Карту градостроительного зонирования «Границы территориальных зон, подзон территориальных зон и предельные параметры разрешенного строительства, реконструкции объектов капитального строительства. Северный административный округ города Москвы» раздела 1 книги 3 территориальной части правил землепользования и застройки приложения к постановлению дополнить изображением территориальной зоны согласно приложению 2 к настоящему постановлению.

1.3. Раздел 2 книги 3 территориальной части правил землепользования и застройки приложения к постановлению дополнить подразделом в редакции согласно приложению 3 к настоящему постановлению.

1.4. Пункт 19 раздела 3 книги 3 территориальной части правил землепользования и застройки приложения к постановлению изложить в редакции согласно приложению 4 к настоящему постановлению.

1.5. Изображение территории 2480 на карте градостроительного зонирования «Территории, в границах которых предусматривается осуществление деятельности по комплексному развитию территории» раздела 1 книги 14 территориальной части правил землепользования и застройки исключить.

1.6. В названии «Комплексное развитие территорий» подраздела «Пункт 123» раздела 2 книги 14 территориальной части правил землепользования и застройки приложения к постановлению цифры «2480,» исключить.

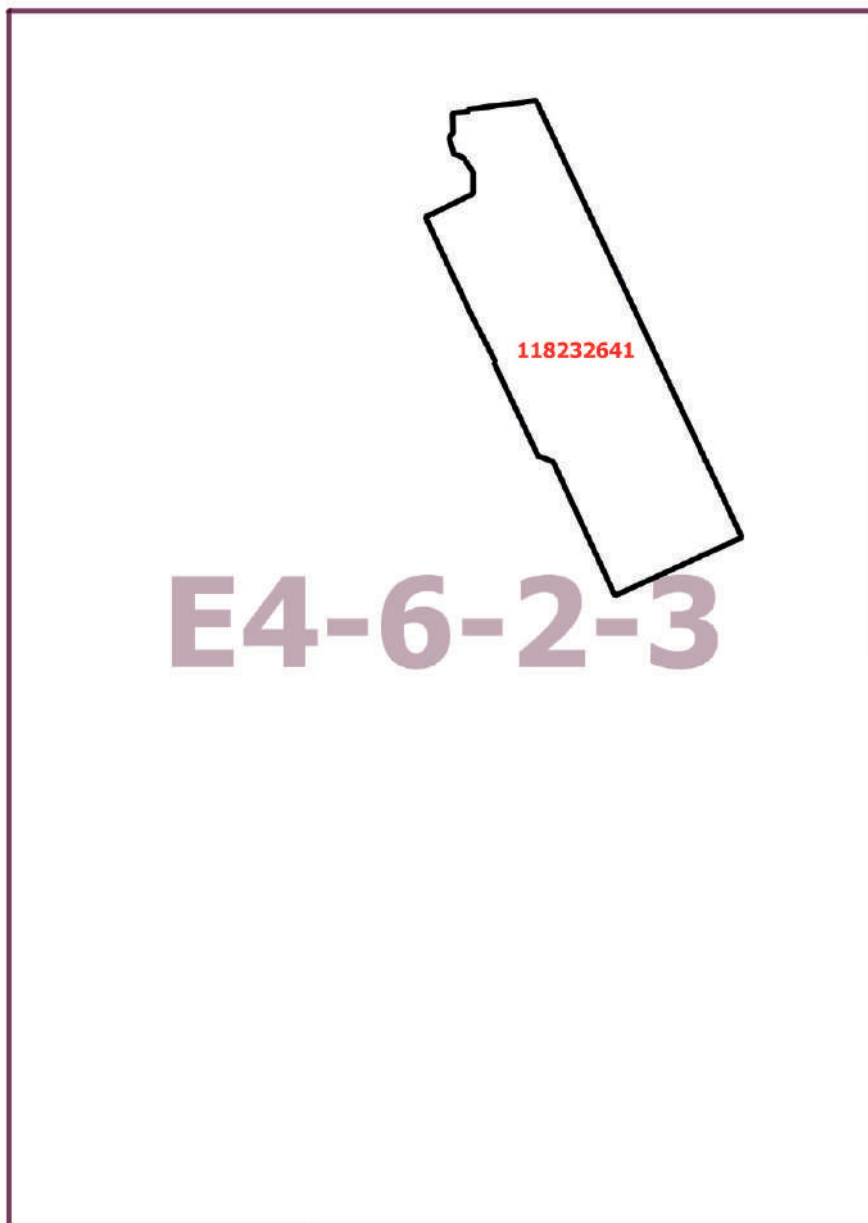
2. Контроль за выполнением настоящего постановления возложить на заместителя Мэра Москвы в Правительстве Москвы по вопросам градостроительной политики и строительства Ефимова В.В.

Мэр Москвы **С.С.Собянин**

Приложение 1
к постановлению Правительства Москвы
от 7 мая 2024 г. № 942-ПП

**Внесение изменения в приложение к постановлению Правительства Москвы
от 28 марта 2017 г. № 120-ПП**

Книга 3
Карта градостроительного зонирования
Границы территориальных зон и виды разрешенного использования
земельных участков и объектов капитального строительства
Северный административный округ города Москвы



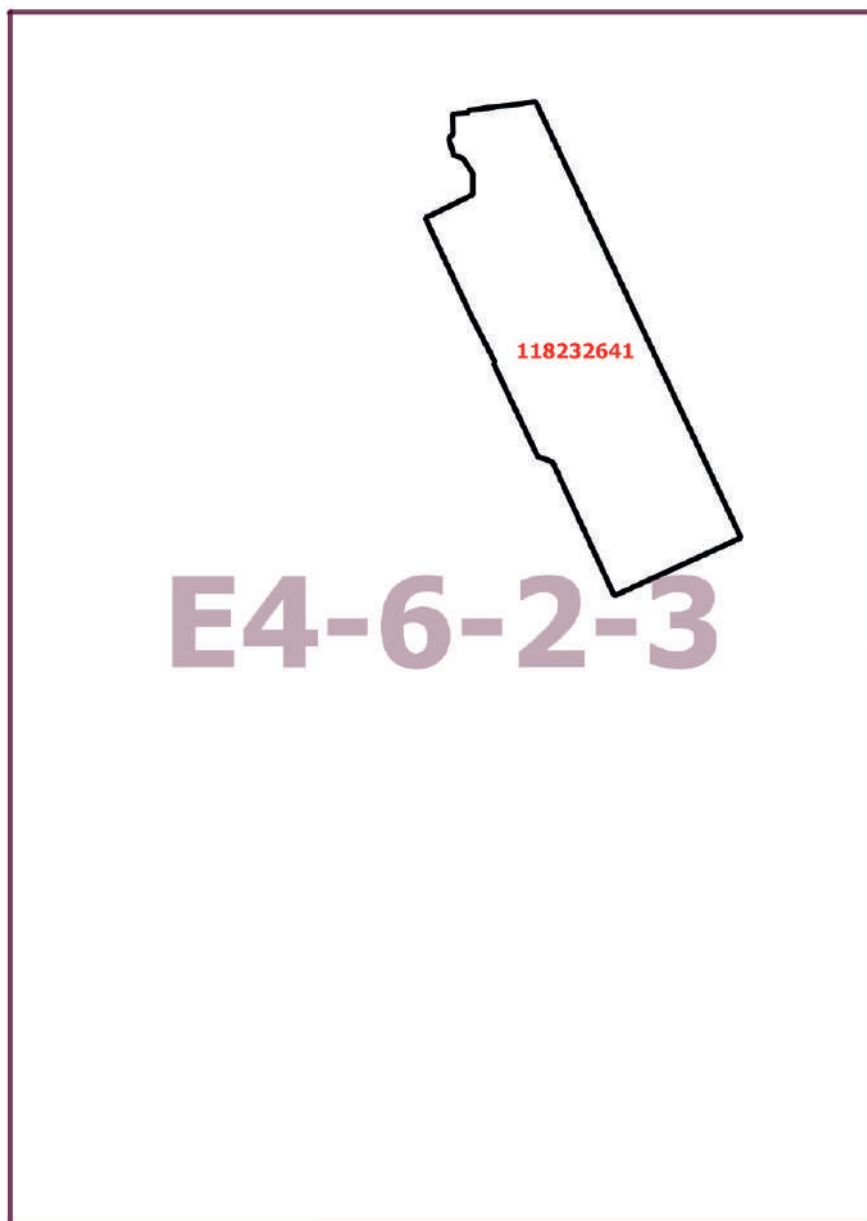
Приложение 2
к постановлению Правительства Москвы
от 7 мая 2024 г. № 942-ПП

**Внесение изменения в приложение к постановлению Правительства Москвы
от 28 марта 2017 г. № 120-ПП**

Книга 3

Карта градостроительного зонирования

Границы территориальных зон, подзон территориальных зон и предельные параметры
разрешенного строительства, реконструкции объектов капитального строительства
Северный административный округ города Москвы



Приложение 3
к постановлению Правительства Москвы
от 7 мая 2024 г. № 942-ПП

**Внесение изменения в приложение к постановлению Правительства Москвы
от 28 марта 2017 г. № 120-ПП**

Книга 3
Северный административный округ города Москвы

Пункт 732

| | |
|--|---|
| Территориальная зона | 118232641 |
| Основные виды разрешенного использования | 4.2. Объекты торговли (торговые центры, торгово-развлекательные центры (комплексы)) |
| Условно разрешенные виды использования | |
| Вспомогательные виды | |
| Максимальный процент застройки (%) | Не установлен |
| Высота застройки (м) | Не установлена |
| Плотность застройки (тыс.кв.м/га) | Не установлена |
| Минимальные и (или) максимальные размеры земельных участков (га) | |
| Иные показатели | Общая площадь объекта – 33 000 кв.м, в том числе новое строительство – 768,7 кв.м |

Приложение 4
к постановлению Правительства Москвы
от 7 мая 2024 г. № 942-ПП

**Внесение изменения в приложение к постановлению Правительства Москвы
от 28 марта 2017 г. № 120-ПП**

Книга 3
Северный административный округ города Москвы

| № п/п | Районы | Номер территориальной зоны | Коды видов разрешенного использования земельных участков и объектов капитального строительства |
|-------|------------|-------------------------------------|---|
| 19 | Войковский | 0205002–0205004, 0205006–0205010 | 1.14, 1.15, 1.17, 1.18, 2.7.1, 3.1, 3.1.1, 3.1.2, 3.2.2, 3.2.3, 3.3, 3.4, 3.4.1, 3.4.2, 3.4.3, 3.5, 3.5.1, 3.5.2, 3.6, 3.6.1, 3.6.2, 3.6.3, 3.7, 3.7.1, 3.7.2, 3.8, 3.8.1, 3.8.2, 3.9, 3.9.1, 3.9.2, 3.9.3, 3.10.1, 4.1, 4.2, 4.3, 4.4, 4.5, 4.6, 4.8.1, 4.9, 4.9.1.1, 4.9.1.3, 4.9.1.4, 4.10, 5.1.1, 5.1.2, 5.1.3, 5.1.4, 5.1.5, 5.1.6, 5.4, 5.5, 6.0, 6.2.1, 6.3, 6.3.1, 6.4, 6.5, 6.6, 6.7, 6.8, 6.10, 6.11, 6.12, 7.0, 7.1, 7.2, 7.2.1, 7.2.2, 7.2.3, 7.3, 7.4, 7.5, 7.6, 8.0, 8.1, 8.3, 8.4, 9.0, 9.1, 9.3, 11.1, 11.2, 11.3, 12.0, 12.0.1, 12.0.2 |

О внесении изменения в постановление Правительства Москвы от 28 марта 2017 г. № 120-ПП

Постановление Правительства Москвы от 7 мая 2024 года № 943-ПП

В соответствии с Градостроительным кодексом Российской Федерации, Законом города Москвы от 25 июня 2008 г. № 28 «Градостроительный кодекс города Москвы», постановлениями Правительства Москвы от 7 апреля 2009 г. № 270-ПП «О создании Городской комиссии по вопросам градостроительства, землепользования и застройки при Правительстве Москвы и об утверждении положений о Городской и окружной комиссиях по вопросам градостроительства, землепользования и застройки при Правительстве Москвы», от 22 марта 2022 г. № 438-ПП «О реализации положений пункта 2 статьи 7 Федерального закона от 14 марта 2022 г. № 58-ФЗ «О внесении изменений в отдельные законодательные акты Российской Федерации» **Правительство Москвы постановляет:**

1. Внести изменение в постановление Правительства Москвы от 28 марта 2017 г. № 120-ПП «Об утверждении правил землепользования и застройки города Москвы», изменив изображение территориальной зоны на карте градостроительного зонирования «Границы территориальных зон, подзон территориальных зон и предельные параметры разрешенного строительства, реконструкции объектов капитального строительства. Юго-Западный административный округ города Москвы» раздела 1 книги 8 территориальной части правил землепользования и застройки приложения к постановлению согласно приложению к настоящему постановлению.

2. Контроль за выполнением настоящего постановления возложить на заместителя Мэра Москвы в Правительстве Москвы по вопросам градостроительной политики и строительства Ефимова В.В.

Мэр Москвы **С.С.Собянин**

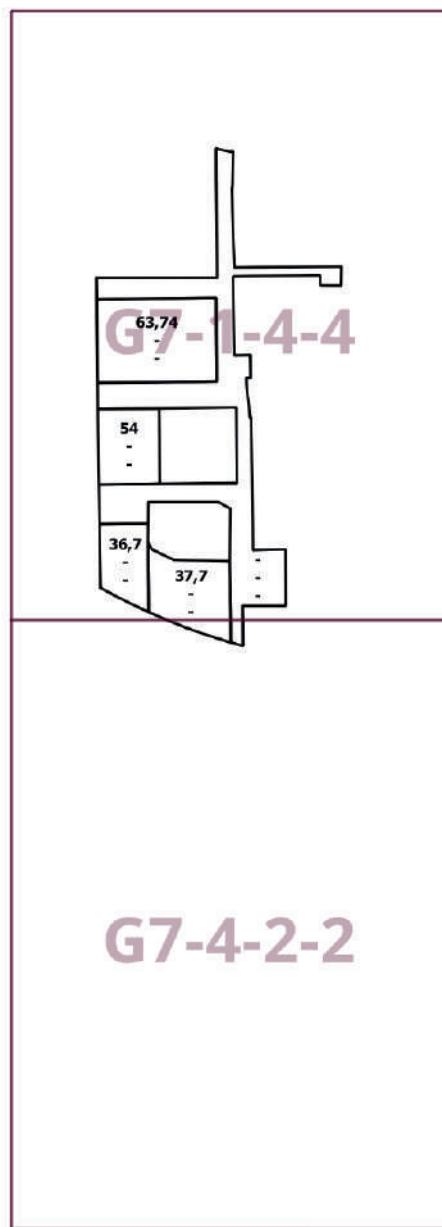
Приложение
к постановлению Правительства Москвы
от 7 мая 2024 г. № 943-ПП

**Внесение изменения в приложение к постановлению Правительства Москвы
от 28 марта 2017 г. № 120-ПП**

Книга 8

Карта градостроительного зонирования

Границы территориальных зон, подзон территориальных зон и предельные параметры
разрешенного строительства, реконструкции объектов капитального строительства
Юго-Западный административный округ города Москвы



О внесении изменений в постановление Правительства Москвы от 28 марта 2017 г. № 120-ПП

Постановление Правительства Москвы от 8 мая 2024 года № 957-ПП

В соответствии с Градостроительным кодексом Российской Федерации, Законом города Москвы от 25 июня 2008 г. № 28 «Градостроительный кодекс города Москвы», постановлениями Правительства Москвы от 7 апреля 2009 г. № 270-ПП «О создании Городской комиссии по вопросам градостроительства, землепользования и застройки при Правительстве Москвы и об утверждении положений о Городской и окружной комиссиях по вопросам градостроительства, землепользования и застройки при Правительстве Москвы», от 22 марта 2022 г. № 438-ПП «О реализации положений пункта 2 статьи 7 Федерального закона от 14 марта 2022 г. № 58-ФЗ «О внесении изменений в отдельные законодательные акты Российской Федерации» **Правительство Москвы постановляет:**

1. Внести изменения в постановление Правительства Москвы от 28 марта 2017 г. № 120-ПП «Об утверждении правил землепользования и застройки города Москвы»:

1.1. Карту градостроительного зонирования «Границы территориальных зон и виды разрешенного использования земельных участков и объектов капитального строительства. Северо-Восточный административный округ города Москвы» раздела 1 книги 4 территориальной части правил землепользования и застройки приложения к постановлению дополнить изображением территориальной зоны согласно приложению 1 к настоящему постановлению.

1.2. Карту градостроительного зонирования «Границы территориальных зон, подзон территориальных зон и предельные параметры разрешенного строительства, реконструкции объектов капитального строительства. Северо-Восточный административный округ города Москвы» раздела 1 книги 4 территориальной части правил землепользования и застройки приложения к постановлению дополнить изображением территориальной зоны согласно приложению 2 к настоящему постановлению.

2. Контроль за выполнением настоящего постановления возложить на заместителя Мэра Москвы в Правительстве Москвы по вопросам градостроительной политики и строительства Ефимова В.В.

Мэр Москвы **С.С.Собянин**

Приложение 1
к постановлению Правительства Москвы
от 8 мая 2024 г. № 957-ПП

**Внесение изменения в приложение к постановлению Правительства Москвы
от 28 марта 2017 г. № 120-ПП**

Книга 4
Карта градостроительного зонирования
Границы территориальных зон и виды разрешенного использования
земельных участков и объектов капитального строительства
Северо-Восточный административный округ города Москвы



Приложение 2
к постановлению Правительства Москвы
от 8 мая 2024 г. № 957-ПП

**Внесение изменения в приложение к постановлению Правительства Москвы
от 28 марта 2017 г. № 120-ПП**

Книга 4

Карта градостроительного зонирования

Границы территориальных зон, подзон территориальных зон и предельные параметры
разрешенного строительства, реконструкции объектов капитального строительства
Северо-Восточный административный округ города Москвы





ВЕСТНИК МОСКВЫ

Май 2024 года | Спецвыпуск № 18

Учредитель: Департамент средств массовой информации и рекламы города Москвы
Издатель: АО «Редакция газеты «Вечерняя Москва»
Главный редактор: Тарапата Юлия Александровна
Зам. главного редактора: Трухачев Александр Викторович
Ответственный секретарь: Акульшин Павел Александрович
Адрес редакции: 127015, Москва, Бумажный пр-д, 14, стр. 2
Тел. (499) 557-04-24, доб. 450
E-mail: vestnikmoscow@vmdaily.ru

Выпуск осуществлен при финансовой поддержке Департамента средств массовой информации и рекламы города Москвы

Журнал зарегистрирован Федеральной службой по надзору в сфере связи, информационных технологий и массовых коммуникаций. Свидетельство ПИ № ФС 77-81024 от 30.04.2021. Территория распространения: Российская Федерация. Цена свободная

Подписной индекс по каталогу
АО «Почта России» (подписной индекс **ПС085**);
в ГК «Урал-Пресс» (подписной индекс **014765**)

Периодичность издания: минимально 6 раз в месяц
Электронная версия журнала на сайте: vestnikmoscow.mos.ru

Подписано в печать: 14.05.2024
Дата выхода в свет: 16.05.2024

Отпечатано: ОАО «Подольская фабрика офсетной печати»,
142100, Московская обл., г. Подольск, Революционный пр-т, 80/42
Тираж 1700 экз.
Заказ №