



# ВЕСТНИК МОСКВЫ

ISSN 2713-0592

**Декабрь 2023**

Специальный выпуск № 49 том 1



# ВЕСТНИК МОСКВЫ

Декабрь 2023 года | Спецвыпуск № 49 том 1

## Постановления Правительства Москвы

Об утверждении проекта планировки территории, ограниченной улицей Коломникова, Шоссейной улицей, полосой отвода Малого кольца Московской железной дороги, Шоссейным проездом от 30.11.23 № 2339-ПП .....	4
О внесении изменений в постановление Правительства Москвы от 28 марта 2017 г. № 120-ПП от 01.12.23 № 2342-ПП .....	71
Об утверждении проекта планировки территории линейного объекта – участок улично-дорожной сети от Боровского шоссе до Привольной улицы вблизи деревни Изварино от 01.12.23 № 2343-ПП .....	76
О внесении изменений в постановление Правительства Москвы от 28 марта 2017 г. № 120-ПП от 05.12.23 № 2359-ПП .....	158
О внесении изменений в постановление Правительства Москвы от 28 марта 2017 г. № 120-ПП от 05.12.23 № 2360-ПП .....	161
О внесении изменений в постановление Правительства Москвы от 28 марта 2017 г. № 120-ПП от 05.12.23 № 2361-ПП .....	165
О внесении изменений в постановление Правительства Москвы от 28 марта 2017 г. № 120-ПП от 05.12.23 № 2362-ПП .....	168
О внесении изменений в постановление Правительства Москвы от 28 марта 2017 г. № 120-ПП от 05.12.23 № 2363-ПП .....	171
О внесении изменений в постановление Правительства Москвы от 28 марта 2017 г. № 120-ПП от 05.12.23 № 2364-ПП .....	177





О внесении изменений в постановление Правительства Москвы от 28 марта 2017 г. № 120-ПП от 05.12.23 № 2383-ПП .....	233
О внесении изменения в постановление Правительства Москвы от 28 марта 2017 г. № 120-ПП от 05.12.23 № 2384-ПП .....	236
О внесении изменений в постановление Правительства Москвы от 28 марта 2017 г. № 120-ПП от 05.12.23 № 2385-ПП .....	238
О внесении изменений в постановление Правительства Москвы от 28 марта 2017 г. № 120-ПП от 05.12.23 № 2386-ПП .....	242
О внесении изменений в постановление Правительства Москвы от 28 марта 2017 г. № 120-ПП от 05.12.23 № 2387-ПП .....	246
О внесении изменений в постановление Правительства Москвы от 28 марта 2017 г. № 120-ПП от 05.12.23 № 2388-ПП .....	251
О внесении изменений в постановление Правительства Москвы от 28 марта 2017 г. № 120-ПП от 05.12.23 № 2389-ПП .....	256
О внесении изменения в постановление Правительства Москвы от 28 марта 2017 г. № 120-ПП от 05.12.23 № 2390-ПП .....	260
О внесении изменений в постановление Правительства Москвы от 28 марта 2017 г. № 120-ПП от 05.12.23 № 2391-ПП .....	262
О внесении изменений в постановление Правительства Москвы от 28 марта 2017 г. № 120-ПП от 05.12.23 № 2392-ПП .....	266
О внесении изменений в постановление Правительства Москвы от 28 марта 2017 г. № 120-ПП от 05.12.23 № 2393-ПП .....	271
Об утверждении проекта планировки территории линейного объекта – участок улично-дорожной сети от Костромской улицы до Лианозовского проезда от 05.12.23 № 2394-ПП .....	275



# Постановления Правительства Москвы



## Об утверждении проекта планировки территории, ограниченной улицей Коломникова, Шоссейной улицей, полосой отвода Малого кольца Московской железной дороги, Шоссейным проездом

Постановление Правительства Москвы от 30 ноября 2023 года № 2339-ПП

В соответствии с Градостроительным кодексом Российской Федерации, Законом города Москвы от 25 июня 2008 г. № 28 «Градостроительный кодекс города Москвы», постановлениями Правительства Москвы от 28 марта 2017 г. № 120-ПП «Об утверждении правил землепользования и застройки города Москвы», от 30 апреля 2019 г. № 449-ПП «Об утверждении Положения о составе, порядке подготовки, согласования и представления на утверждение проектов планировки территории в городе Москве», от 22 марта 2022 г. № 438-ПП «О реализации положений пункта 2 статьи 7 Федерального закона от 14 марта 2022 г. № 58-ФЗ «О внесении изменений в отдельные законодательные акты Российской Федерации» и в целях реализации постановлений Правительства Москвы от 5 октября 2021 г. № 1553-ПП «О комплексном развитии территории нежилкой застройки города Москвы, расположенной в производственной зоне № 26 «Южный порт» (территория № 1)», от 16 декабря 2022 г. № 2889-ПП «О комплексном развитии территории нежилкой застройки города Москвы № 2190, расположенной в производственной зоне № 26 «Южный порт» (территория 2.1)» **Правительство Москвы постановляет:**

1. Утвердить проект планировки территории, ограниченной улицей Коломникова, Шоссейной улицей, полосой отвода Малого кольца Московской железной дороги, Шоссейным проездом (приложение 1).

2. Присвоить объекту природного комплекса № 47а Юго-Восточного административного округа города Москвы «Озелененная территория по проектируемому проезду № 3502 (3 участка)» новое наименование «Озелененная территория по проектируемому проезду № 3502».

3. Изменить границы объекта природного комплекса № 47а Юго-Восточного административного округа города Москвы «Озелененная территория по проектируемому проезду № 3502», включив в его состав участок территории площадью 1,64 га, согласно приложению 2 к настоящему постановлению.

4. Исключить из состава природных и озелененных территорий Юго-Восточного административного округа города Москвы объект природного комплекса № 47б

«Озелененная территория ОАО «Автофрамос» площадью 0,81 га.

5. Изменить границы объекта природного комплекса № 47г Юго-Восточного административного округа города Москвы «Сквер по Шоссейной улице», исключив из его состава участок территории площадью 0,1 га и включив в его состав участок территории площадью 0,02 га, согласно приложению 3 к настоящему постановлению.

6. Изменить границы объекта природного комплекса № 47д Юго-Восточного административного округа города Москвы «Озелененная территория между полосой отвода Малого кольца Московской окружной железной дороги и территорией ООО «Четвертое МУ «Промвентиляция», исключив из его состава участок территории площадью 0,03 га и включив в его состав участок территории площадью 0,32 га, согласно приложению 4 к настоящему постановлению.

7. Присвоить объекту природного комплекса № 47е Юго-Восточного административного округа города Москвы «Озелененная территория вдоль проектируемого проезда 3610 (3 участка)» новое наименование «Озелененная территория вдоль проектируемого проезда 3610».

8. Изменить границы объекта природного комплекса № 47е Юго-Восточного административного округа города Москвы «Озелененная территория вдоль проектируемого проезда 3610», исключив из его состава участки территории общей площадью 0,24 га и включив в его состав участки территории общей площадью 0,58 га, согласно приложению 5 к настоящему постановлению.

9. Включить в состав природных и озелененных территорий Юго-Восточного административного округа города Москвы участок территории площадью 0,59 га, образовав объект природного комплекса № 47к «Озелененная территория рядом с ОЭЗ «Технополис Москва» и установив его границы согласно приложению 6 к настоящему постановлению.

10. Внести изменения в постановление Правительства Москвы от 19 января 1999 г. № 38 «О проектных предложениях по установлению границ Природного комплекса с их описанием и закреплением актами красных линий»

(в редакции постановлений Правительства Москвы от 18 декабря 2013 г. № 855-ПП, от 30 августа 2019 г. № 1124-ПП, от 30 ноября 2021 г. № 1852-ПП):

10.1. Пункты 47а, 47г, 47д, 47е раздела «Юго-Восточный АО» приложения 1 к постановлению изложить в редакции согласно приложению 7 к настоящему постановлению.

10.2. Пункт 47б раздела «Юго-Восточный АО» приложения 1 к постановлению признать утратившим силу.

10.3. Раздел «Юго-Восточный АО» приложения 1 к постановлению дополнить пунктом 47к в редакции согласно приложению 7 к настоящему постановлению.

11. Контроль за выполнением настоящего постановления возложить на заместителя Мэра Москвы в Правительстве Москвы по вопросам градостроительной политики и строительства Бочкарева А.Ю.

Мэр Москвы **С.С.Собянин**

### Приложение 1

к постановлению Правительства Москвы от 30 ноября 2023 г. № 2339-ПП

## Проект планировки территории, ограниченной улицей Коломникова, Шоссейной улицей, полосой отвода Малого кольца Московской железной дороги, Шоссейным проездом

### 1. Положение о планировке территории

#### 1.1. Пояснительная записка

Территория в границах подготовки проекта планировки территории площадью 64,99 га расположена в районе Печатники города Москвы и ограничена:

- с северо-востока – улицей Коломникова;
- с юга – полосой отвода Малого кольца Московской железной дороги (участок № 6);
- с востока – Шоссейной улицей;
- с запада – производственными территориями АО «ОЭЗ «Технополис Москва» и АО «МАЗ «Москвич».

Проектируемая территория подлежит комплексному развитию территории нежилой застройки (далее – КРТ) в соответствии с решением о КРТ, утвержденным постановлениями Правительства Москвы от 5 октября 2021 г. № 1553-ПП «О комплексном развитии территории нежилой застройки города Москвы, расположенной в производственной зоне № 26 «Южный порт» (территория № 1)» и от 16 декабря 2022 г. № 2889-ПП «О комплексном развитии территории нежилой застройки города Москвы № 2190, расположенной в производственной зоне № 26 «Южный порт» (территория 2.1)».

Транспортное обслуживание проектируемой территории осуществляется по Шоссейной улице и Шоссейному проезду – магистральные улицы районного значения и улице Коломникова – улица местного значения.

Обслуживание проектируемой территории скоростным внеуличным транспортом осуществляется Таганско-Краснопресненской линией метрополитена, ближайшая станция – «Текстильщики», и Московским центральным диаметром, ближайшая станция – «Текстильщики».

В границах подготовки проекта планировки территории расположены: производственные, коммунальные и складские здания и сооружения.

В границах подготовки проекта планировки территории расположены: объекты природного комплекса города Москвы, технические зоны инженерных коммуникаций и сооружений, техническая зона метрополитена.

Проектом планировки территории предусматривается строительство объектов капитального строительства суммарной поэтажной площадью – 935,5 тыс.кв.м (№ зоны планируемого размещения объекта капитального строительства на чертеже «Планировочная организация территории»), в том числе:

- общественный комплекс для обеспечения научно-исследовательской деятельности суммарной поэтажной площадью – 31,30 тыс.кв.м (зона № 1.1);
- общественный комплекс для обеспечения научно-исследовательской деятельности с установкой электросирены региональной системы оповещения населения города Москвы от чрезвычайных ситуаций на кровле здания суммарной поэтажной площадью – 65,72 тыс.кв.м (зона № 2.1);
- общественный комплекс для обеспечения научно-исследовательской деятельности суммарной поэтажной площадью – 9,42 тыс.кв.м (зона № 3.1);
- общественный комплекс для обеспечения научно-исследовательской деятельности с подземным гаражом суммарной поэтажной площадью – 88,05 тыс.кв.м (зона № 4.1);
- производственный комплекс суммарной поэтажной площадью – 23,16 тыс.кв.м (зоны № 5.1 и 5.2);
- производственный комплекс суммарной поэтажной площадью – 92,25 тыс.кв.м (зона № 6.1);
- производственный комплекс суммарной поэтажной площадью – 62,00 тыс.кв.м (зона № 7.1);
- производственный комплекс суммарной поэтажной площадью – 36,50 тыс.кв.м (зона № 8.1);
- производственный комплекс суммарной поэтажной площадью – 16,46 тыс.кв.м (зона № 9.1);
- гостиница суммарной поэтажной площадью – 26,50 тыс.кв.м (зона № 10.1);
- общественно-деловой комплекс для обеспечения научно-исследовательской деятельности суммарной поэтажной площадью – 114,35 тыс.кв.м (зона № 11.1);
- общественно-деловой комплекс с апартаментами суммарной поэтажной площадью – 37,85 тыс.кв.м, в т.ч. гостиница – 32,20 тыс.кв.м (зона № 12.1);
- общественно-деловой комплекс с подземным гаражом с установкой электросирены региональной системы



оповещения населения города Москвы о чрезвычайных ситуациях на кровле здания суммарной поэтажной площадью – 82,16 тыс.кв.м (зона № 13.1);

- производственный комплекс суммарной поэтажной площадью – 209,85 тыс.кв.м (зона № 14.1);

- производственный комплекс суммарной поэтажной площадью – 8,43 тыс.кв.м (зона № 15.1);

- общественно-деловой комплекс суммарной поэтажной площадью – 3,05 тыс.кв.м (зона № 16.1);

- общественно-деловой комплекс суммарной поэтажной площадью – 28,45 тыс.кв.м (зона № 17.1).

Проектом планировки территории предусматриваются мероприятия по развитию транспортного обслуживания территории (№ зоны планируемого размещения объекта капитального строительства на чертеже «Планировочная организация территории»), в том числе:

- реконструкция бокового проезда улицы Коломникова – улицы местного значения в ширине красных линий – 30 м, протяженностью – 0,43 км (уточняется на последующих стадиях проектирования) (участок № 27);

- реконструкция Шоссейного проезда – магистральной улицы районного значения с переменной шириной в красных линиях общей протяженностью – 2,47 км (уточняется на последующих стадиях проектирования) (участки № 18, 20, 21, 22, 26, 29, 62) с устройством велодорожек протяженностью – 2,25 км (участки № 20, 22, 26, 29, 62).

Число организуемых парковок (парковочных мест) принять равным в соответствии с действующими нормативами.

Вместительность парковок в границах улично-дорожной сети определяется на последующих стадиях проектирования в соответствии с действующими нормативами.

Проектом планировки территории предусматриваются мероприятия по развитию систем инженерно-технического обеспечения, в том числе прокладка новых квартальных сетей, размещение необходимых объектов инженерной инфраструктуры (№ зоны планируемого размещения объекта капитального строительства на чертеже «Планировочная организация территории»):

- строительство 5 распределительных трансформаторных подстанций (далее – РТП) (зоны № 2.1, 4.1, 7.1, 13.1, 14.1);

- строительство 19 трансформаторных подстанций (далее – ТП) (зоны № 1.1, 2.1, 3.1, 4.1, 6.1, 7.1, 8.1, 9.1, 10.1, 11.1, 12.1, 13.1, 14.1, 15.1, 16.1, 17.1).

Мероприятия по инженерному обеспечению территории (в том числе по перекладке, переустройству и реконструкции существующих сетей с сохранением обеспечения потребителей) и параметры инженерных коммуникаций уточняются на последующих стадиях проектирования в соответствии с техническими условиями эксплуатирующих организаций на присоединение планируемых объектов капитального строительства к сетям

инженерно-технического обеспечения, электрическим сетям, сетям связи.

На следующей стадии проектирования необходимо предусмотреть мероприятия, направленные на сохранность и эксплуатационную надежность существующих инженерных коммуникаций или вынос объектов инженерной инфраструктуры, попадающих в зону проведения работ.

В целях реализации планировочных решений потребуется осуществить мероприятия по освобождению территории в установленном законом порядке.

Проектом планировки территории предусматриваются мероприятия по охране окружающей среды (№ участка территории на чертеже «Планировочная организация территории»), в том числе:

- разработка проектов санитарно-защитных зон (далее – СЗЗ) для планируемых к размещению нежилых объектов капитального строительства (участки № 1, 2, 3, 4, 5, 6, 7, 8, 9, 13, 14, 15, 16);

- разработка проекта ликвидации СЗЗ от подлежащего сносу производственного объекта, расположенного по адресу: г.Москва, Волгоградский проспект, вл. 42, корп. 7 (участок № 2);

- разработка проекта ликвидации СЗЗ от подлежащего сносу автопредприятия, расположенного по адресу: г. Москва, Проектируемый проезд № 3610, вл. 18 (участок № 6);

- разработка проекта ликвидации СЗЗ от подлежащего сносу производственно-складского комплекса, расположенного по адресу: г. Москва, Шоссейный пр-д, влд. 16-2 (участок № 7);

- разработка проекта ликвидации СЗЗ от подлежащего сносу производственно-складского комплекса, расположенного по адресу: г. Москва, проезд Проектируемый 3610-й, вл. 4А (участок № 15);

- разработка проекта ликвидации СЗЗ от подлежащего сносу производственно-складского комплекса, расположенного по адресу: г. Москва, проезд Проектируемый № 3610 (участок № 15).

Проектом планировки территории предусматриваются мероприятия по благоустройству территории (№ участка территории на чертеже «Планировочная организация территории»), в том числе:

- благоустройство и озеленение участков объектов природного комплекса общей площадью 5,81 га (участки № 19, 24, 32, 34, 35, 38, 40, 43, 45, 49, 51, 52, 53, 56, 58, 59, 60, 63, 65) с устройством велодорожек протяженностью 0,8 км (участки № 24, 34, 40, 43, 45, 58);

- благоустройство и озеленение внутриквартальных территорий с организацией проездов площадью 0,87 га (участки № 30, 33, 36, 42, 54, 64).

**1.2. Таблица «Участки территории и зоны планируемого размещения объектов капитального строительства»**  
к чертежу «Планировочная организация территории»

Участки территории	Зоны планируемого размещения объектов капитального строительства		Наименование объекта	Характеристики размещаемых объектов капитального строительства				Примечание, емкость/ мощность
	№ участка на чертеже	Площадь участка, га		№ зоны на чертеже	Площадь зоны, га	Суммарная поэтажная площадь, тыс. кв. м	Использование подземного пространства	
1	2	4	3	5	6	7	8	9
1	0,62	0,39	1.1	Общественный комплекс для обеспечения научно-исследовательской деятельности	31,30	-	-	-
2	0,49	0,31	2.1	Общественный комплекс для обеспечения научно-исследовательской деятельности	65,72	-	-	Установка электросирены оповещения на кровле здания
3	1,03	0,57	3.1	Общественный комплекс для обеспечения научно-исследовательской деятельности	9,42	-	-	-



1	2	3	4	5	6	7	8	9
4	2,33	4.1	2,29	Общественный комплекс для обеспечения научно-исследовательской деятельности с подземным гаражом	88,05	технические помещения, гараж	Определяются на последующих стадиях проектирования в соответствии с действующими нормативами	Емкость подземного гаража определяется на последующих стадиях проектирования в соответствии с действующими нормативами
5	1,01	5.1	0,38	Производственный комплекс	15,84	-	Определяются на последующих стадиях проектирования в соответствии с действующими нормативами	-
		5.2	0,35		7,32			
6	2,68	6.1	2,68	Производственный комплекс	92,25	-	Определяются на последующих стадиях проектирования в соответствии с действующими нормативами	-
7	2,22	7.1	2,22	Производственный комплекс	62,00	-	Определяются на последующих стадиях проектирования в соответствии с действующими нормативами	-

1	2	3	4	5	6	7	8	9
8	1,18	8.1	1,18	Производственный комплекс	36,50	-	Определяются на последующих стадиях проектирования в соответствии с действующими нормативами	-
9	0,54	9.1	0,54	Производственный комплекс	16,46	-	Определяются на последующих стадиях проектирования в соответствии с действующими нормативами	-
10	0,81	10.1	0,63	Гостиница	26,50	-	Определяются на последующих стадиях проектирования в соответствии с действующими нормативами	-
11	1,52	11.1	0,85	Общественно-деловой комплекс для обеспечения научно-исследовательской деятельности	114,35	-	-	-
12	0,37	12.1	0,34	Общественно-деловой комплекс с гостиницей	37,85 в т.ч.: гостиница - 32,20	-	-	-

1	2	3	4	5	6	7	8	9
13	1,46	13.1	1,42	Общественно-деловой комплекс с подземным гаражом	82,16	технические помещения, гараж	Определяются на последующих стадиях проектирования в соответствии с действующими нормативами	Емкость подземного гаража определяется на последующих стадиях проектирования в соответствии с действующими нормативами. Установка электросиры оповещения на кровле здания
14	8,23	14.1	8,02	Производственный комплекс	209,85	-	Определяются на последующих стадиях проектирования в соответствии с действующими нормативами	-
15	0,72	15.1	0,72	Производственный комплекс	8,43		Определяются на последующих стадиях проектирования в соответствии с действующими нормативами	
16	0,21	16.1	0,21	Общественно-деловой комплекс	3,05	-	Определяются на последующих стадиях проектирования в соответствии с	-

1	2	3	4	5	6	7	8	9
17	0,23	17.1	0,22	Общественно-деловой комплекс	28,45	-	-	-
18	0,13	-	-	-	-	-	-	-
19	0,36	-	-	-	-	-	-	-
20	0,30	-	-	-	-	-	-	-
21	0,42	-	-	-	-	-	-	-
22	0,04	-	-	-	-	-	-	-
23	0,02	-	-	-	-	-	-	-
24	0,41	-	-	-	-	-	-	-
25	0,01	-	-	-	-	-	-	-
26	0,36	-	-	-	-	-	-	-
27	0,72	-	-	-	-	-	-	-
28	0,18	-	-	-	-	-	-	-
29	3,69	-	-	-	-	-	-	-
30	0,27	-	-	-	-	-	-	-
31	0,14	-	-	-	-	-	-	-
32	0,30	-	-	-	-	-	-	-
33	0,53	-	-	-	-	-	-	-
34	0,15	-	-	-	-	-	-	-
35	0,04	-	-	-	-	-	-	-
36	0,79	-	-	-	-	-	-	-
37	0,22	-	-	-	-	-	-	-
38	0,52	-	-	-	-	-	-	-
39	0,34	-	-	-	-	-	-	-
40	2,17	-	-	-	-	-	-	-
41	0,01	-	-	-	-	-	-	-
42	0,50	-	-	-	-	-	-	-
43	0,16	-	-	-	-	-	-	-
44	16,17	-	-	-	-	-	-	-
45	0,08	-	-	-	-	-	-	-
46	0,10	-	-	-	-	-	-	-

1	2	3	4	5	6	7	8	9
47	0,02	-	-	-	-	-	-	-
48	1,04	-	-	-	-	-	-	-
49	0,15	-	-	-	-	-	-	-
50	0,03	-	-	-	-	-	-	-
51	0,03	-	-	-	-	-	-	-
52	0,15	-	-	-	-	-	-	-
53	0,18	-	-	-	-	-	-	-
54	0,05	-	-	-	-	-	-	-
55	0,02	-	-	-	-	-	-	-
56	0,23	-	-	-	-	-	-	-
57	0,04	-	-	-	-	-	-	-
58	0,37	-	-	-	-	-	-	-
59	0,07	-	-	-	-	-	-	-
60	0,20	-	-	-	-	-	-	-
61	0,09	-	-	-	-	-	-	-
62	3,78	-	-	-	-	-	-	-
63	0,04	-	-	-	-	-	-	-
64	0,10	-	-	-	-	-	-	-
65	0,01	-	-	-	-	-	-	-



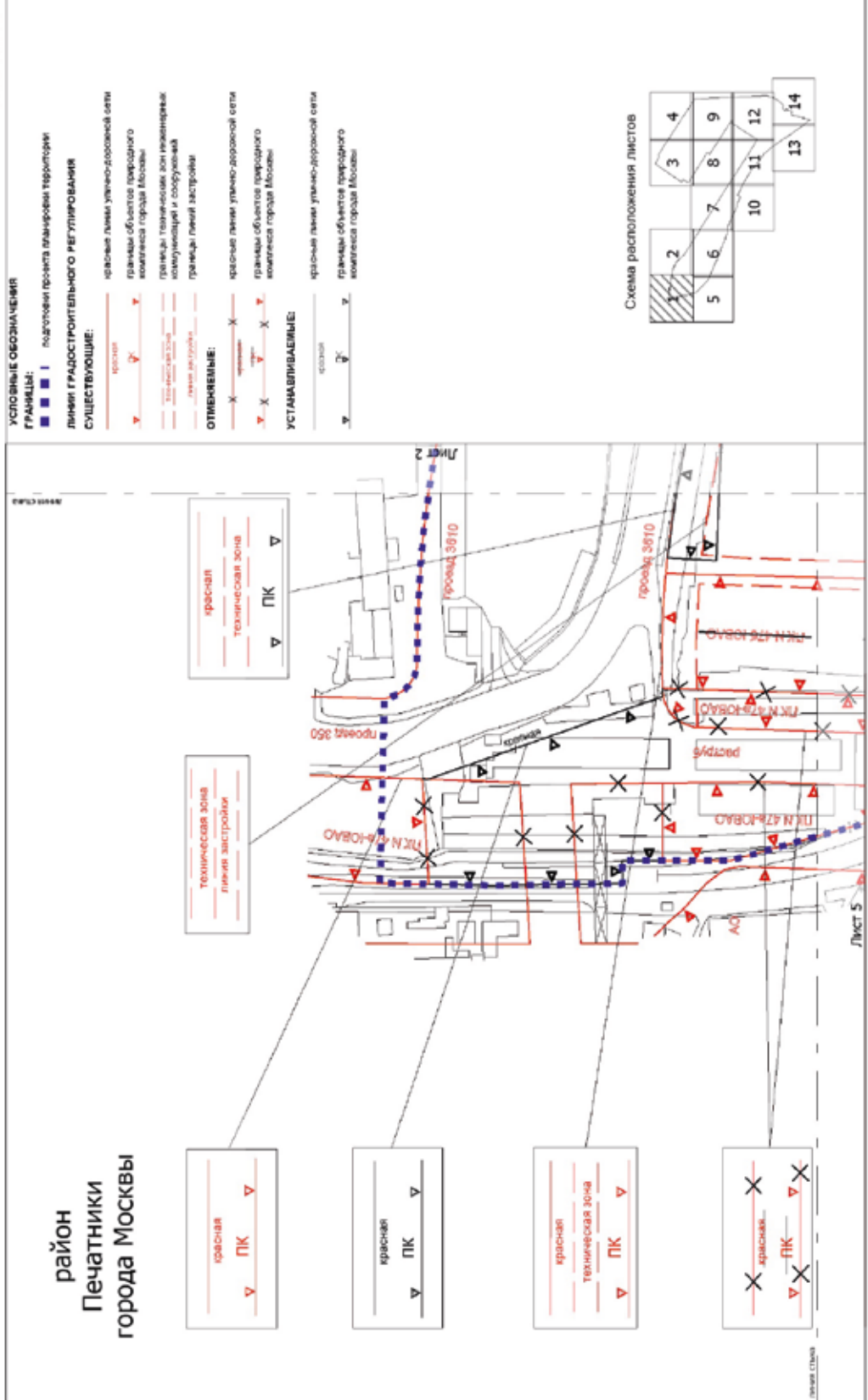
1.3. Таблица «Положения об очередности планируемого развития территории»

№ п/п	Наименование мероприятия (номера участка территории, зоны планируемого размещения объектов капитального строительства на чертеже «Планировочная организация территории»)	Единицы измерения	Всего	Этапы реализации	
				1	2
1	2	3	4	5	6
1	Строительство объектов капитального строительства:	тыс.кв.м	935,50	588,58	346,92
1.1	Объекты нежилого назначения, в том числе:	тыс.кв.м	935,50	588,58	346,92
1.1.1	Общественный комплекс для обеспечения научно-исследовательской деятельности (зона № 1.1)	тыс.кв.м	31,30	31,30	-
1.1.2	Общественный комплекс для обеспечения научно-исследовательской деятельности с установкой электросирены оповещения на кровле (зона № 2.1)	тыс.кв.м	65,72	65,72	-
1.1.3	Общественный комплекс для обеспечения научно-исследовательской деятельности (зона № 3.1)	тыс.кв.м	9,42	9,42	-
1.1.4	Общественный комплекс для обеспечения научно-исследовательской деятельности с подземным гаражом (зона № 4.1)	тыс.кв.м	88,05	-	88,05
1.1.5	Производственный комплекс (зоны № 5.1 и № 5.2)	тыс.кв.м	23,16	23,16	-
1.1.6	Производственный комплекс (зона № 6.1)	тыс.кв.м	92,25	-	92,25
1.1.7	Производственный комплекс (зона № 7.1)	тыс.кв.м	62,00	62,00	-
1.1.8	Производственный комплекс (зона № 8.1)	тыс.кв.м	36,50	-	36,50
1.1.9	Производственный комплекс (зона № 9.1)	тыс.кв.м	16,46	-	16,46
1.1.10	Гостиница (зона № 10.1)	тыс.кв.м	26,50	26,50	-
1.1.11	Общественно-деловой комплекс для обеспечения научно-исследовательской деятельности (зона № 11.1)	тыс.кв.м	114,35	114,35	-
1.1.12	Общественно-деловой комплекс с гостиницей (зона № 12.1)	тыс.кв.м	37,85	37,85	-
1.1.13	Общественно-деловой комплекс с подземным гаражом с установкой электросирены оповещения на кровле (зона № 13.1)	тыс.кв.м	82,16	-	82,16

№ п/п	Наименование мероприятия (номера участка территории, зоны планируемого размещения объектов капитального строительства на чертеже «Планировочная организация территории»)	Единицы измерения	Всего	Этапы реализации	
				1	2
1	2	3	4	5	6
1.1.14	Производственный комплекс (зона № 14.1)	тыс.кв.м	209,85	209,85	-
1.1.15	Производственный комплекс (зона № 15.1)	тыс.кв.м	8,43	8,43	-
1.1.16	Общественно-деловой комплекс (зона № 16.1)	тыс.кв.м	3,05	-	3,05
1.1.17	Общественно-деловой комплекс (зона № 17.1)	тыс.кв.м	28,45	-	28,45
2	Развитие транспортного обеспечения территории:				
2.1	Магистральные улицы, в том числе:				
2.1.1	Реконструкция Шоссейного проезда – магистральной улицы районного значения с переменной шириной в красных линиях (участки № 18, 20, 21, 22, 26, 29, 62) с устройством велодорожек (участки № 20, 22, 26, 29, 62)	км	4,72 (уточняется на последующих стадиях проектирования)	4,04 (уточняется на последующих стадиях проектирования)	0,68 (уточняется на последующих стадиях проектирования)
2.2	Улицы местного значения, в том числе:				
2.2.1	Реконструкция бокового проезда улицы Коломникова – улицы местного значения (участок № 27)	км	0,43 (уточняется на последующих стадиях проектирования)	0,43 (уточняется на последующих стадиях проектирования)	-
3	Развитие инженерного обеспечения территории:	(уточняется на последующих стадиях проектирования)			
3.1	Электроснабжение, в том числе:				
3.1.1	Строительство РТП (зоны № 2.1, 4.1, 7.1, 13.1, 14.1)	шт.	5	3	2
3.1.2	Строительство ТП (зоны № 1.1, 2.1, 3.1, 4.1, 6.1, 7.1, 8.1, 9.1, 10.1, 11.1, 12.1, 13.1, 14.1, 15.1, 16.1, 17.1).	шт.	19	14	5
4	Мероприятия по охране окружающей среды:				
4.1	Разработка проектов СЗЗ для нежилых объектов капитального строительства участка (участки № 1, 2, 3, 4, 5, 6, 7, 8, 9, 13, 14, 15, 16)	кол-во объектов, шт.	13	7	6
4.2	Разработка проектов ликвидации СЗЗ (участки № 2, 6, 7, 15)	кол-во объектов, шт.	5	3	2

№ п/п	Наименование мероприятия (номера участка территории, зоны планируемого размещения объектов капитального строительства на чертеже «Планировочная организация территории»)	Единицы измерения	Всего	Этапы реализации	
				1	2
1	2	3	4	5	6
5	Мероприятия по благоустройству территории:				
5.1	Благоустройство и озеленение участков объектов природного комплекса (участки № 19, 24, 32, 34, 35, 38, 40, 43, 45, 49, 51, 52, 53, 56, 58, 59, 60, 63, 65) с устройством велодорожек (участки № 24, 34, 40, 43, 45, 58)	га	5,81	3,57	2,24
5.2	Благоустройство и озеленение внутриквартальных территорий с организацией проездов (участки № 30, 33, 36, 42, 54, 64).	га	0,87	–	0,87

1.4 Чертеж "Планировочная организация территории"  
 1.4.1. Чертеж 1. "Существующие, отменяемые, устанавливаемые  
 и изменяемые линии градостроительного регулирования"



УСЛОВНЫЕ ОБОЗНАЧЕНИЯ

ГРАНИЦЫ:  
■ ■ ■ I подготавливается планировка территории

Линии: **ГРАДОСТРОИТЕЛЬНОГО РЕГУЛИРОВАНИЯ СУЩЕСТВУЮЩИЕ:**

- красная линия улицы-дорожной сети
- граница объектов городского хозяйства города Москвы
- граница территории для размещения инженерных и объектов коммуникаций и сооружений
- граница земель застройки

ОТМЕНЕННЫЕ:

- - красная линия улицы-дорожной сети
- - граница объектов городского хозяйства города Москвы
- - граница земель застройки
- - граница технических зон инженерных коммуникаций и сооружений

УСТАНАВЛИВАЕМЫЕ:

- красная линия улицы-дорожной сети
- граница объектов городского хозяйства города Москвы
- граница территории для размещения инженерных коммуникаций и сооружений

район  
Печатники  
города Москвы

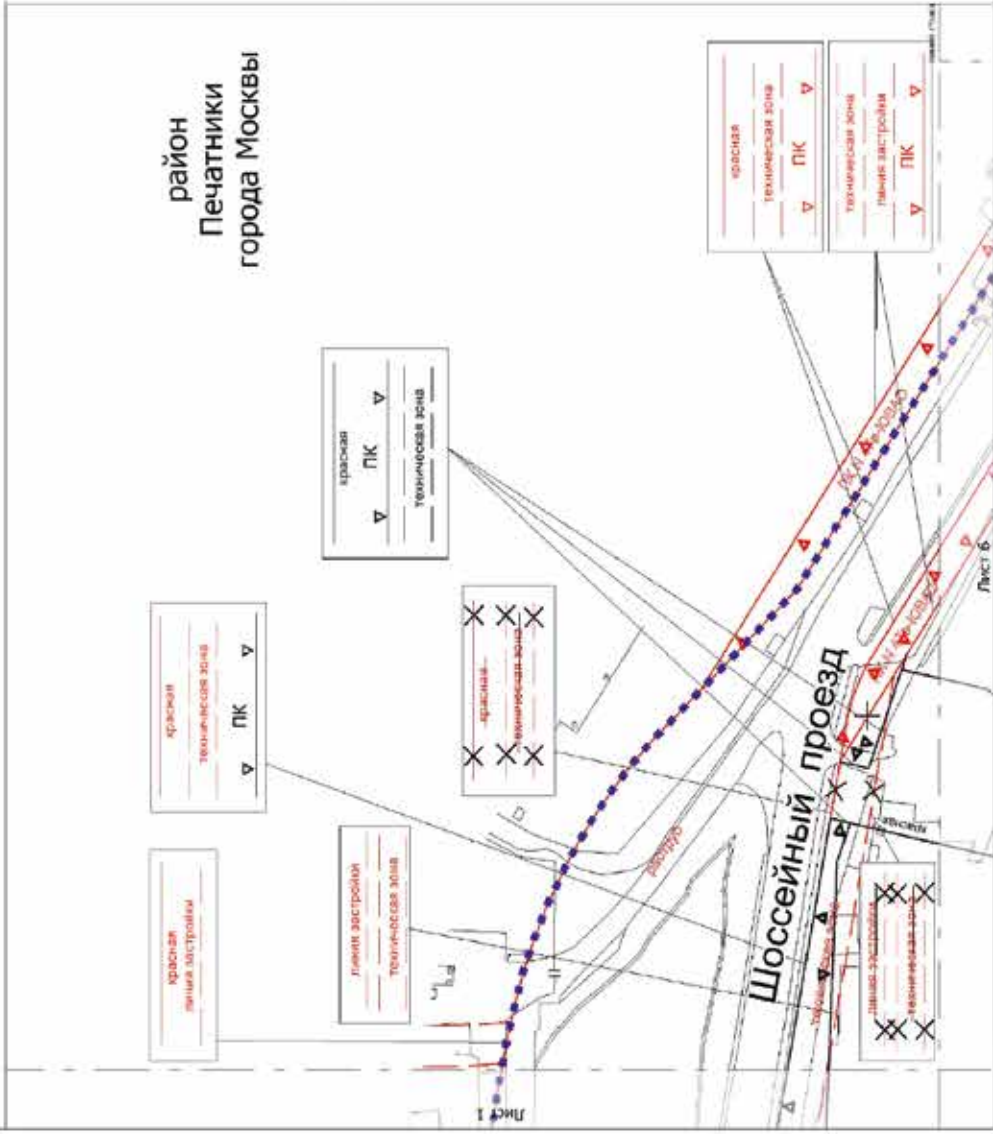
красная линия застройки  
красная линия застройки  
технологическая зона  
ПК  
ПК

красная линия застройки  
красная линия застройки  
технологическая зона  
ПК  
ПК

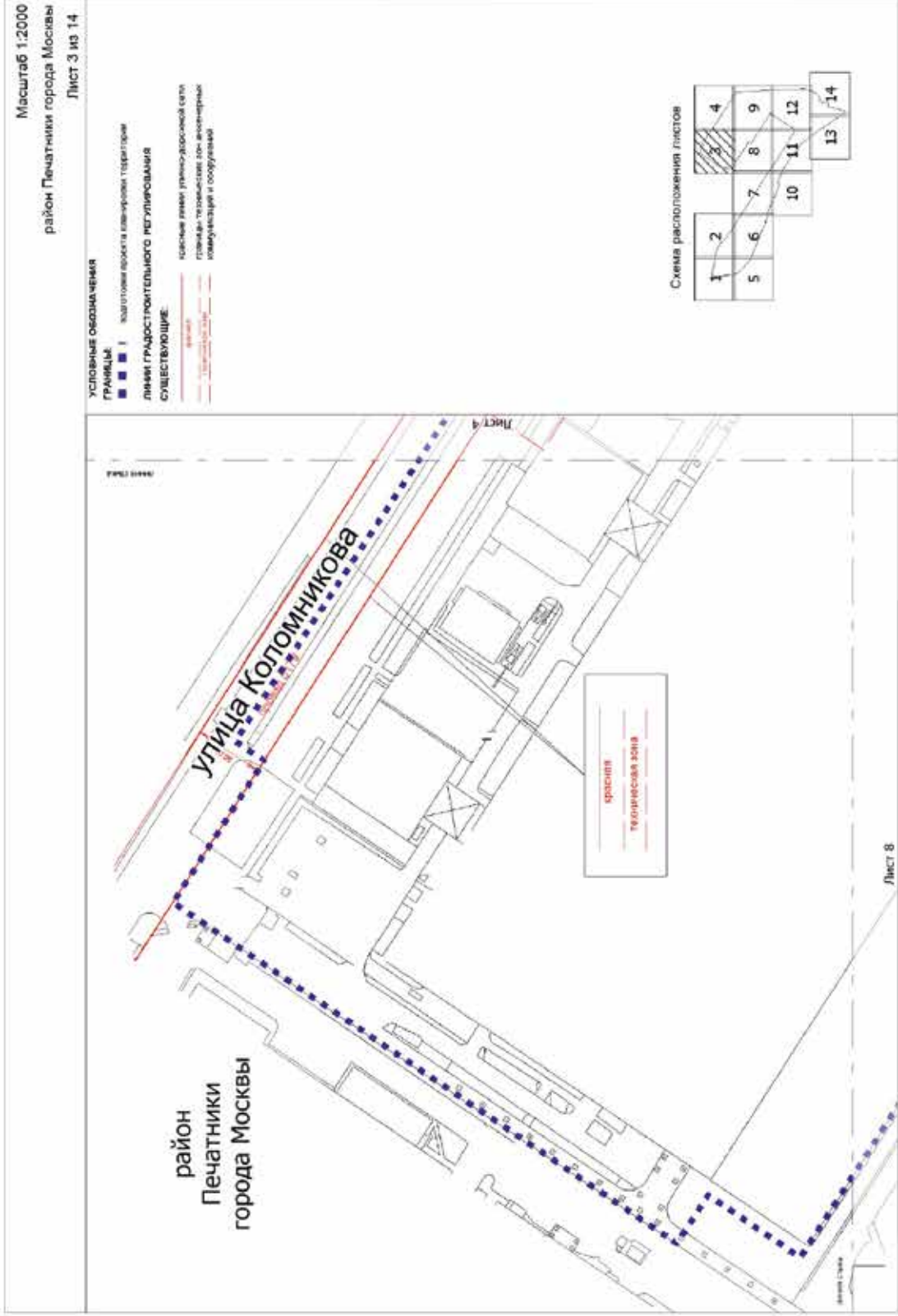
красная линия застройки  
красная линия застройки  
технологическая зона  
ПК  
ПК

красная линия застройки  
красная линия застройки  
технологическая зона  
ПК  
ПК

Схема расположения листов







Масштаб 1:2000  
район Печатники города Москвы  
Лист 4 из 14

**УСЛОВНЫЕ ОБОЗНАЧЕНИЯ**

- ГРАНИЦЫ:**
- ■ ■ 1 подготовка проекта планировки территории
- ЛИНИИ ГРАДОСТРОИТЕЛЬНОГО РЕГУЛИРОВАНИЯ СУЩЕСТВУЮЩИЕ:**
- красная линия узкоколейной сети
  - граница территории для инженерных коммуникаций и сооружений

Волгоградский проспект


район  
Печатники  
города Москвы

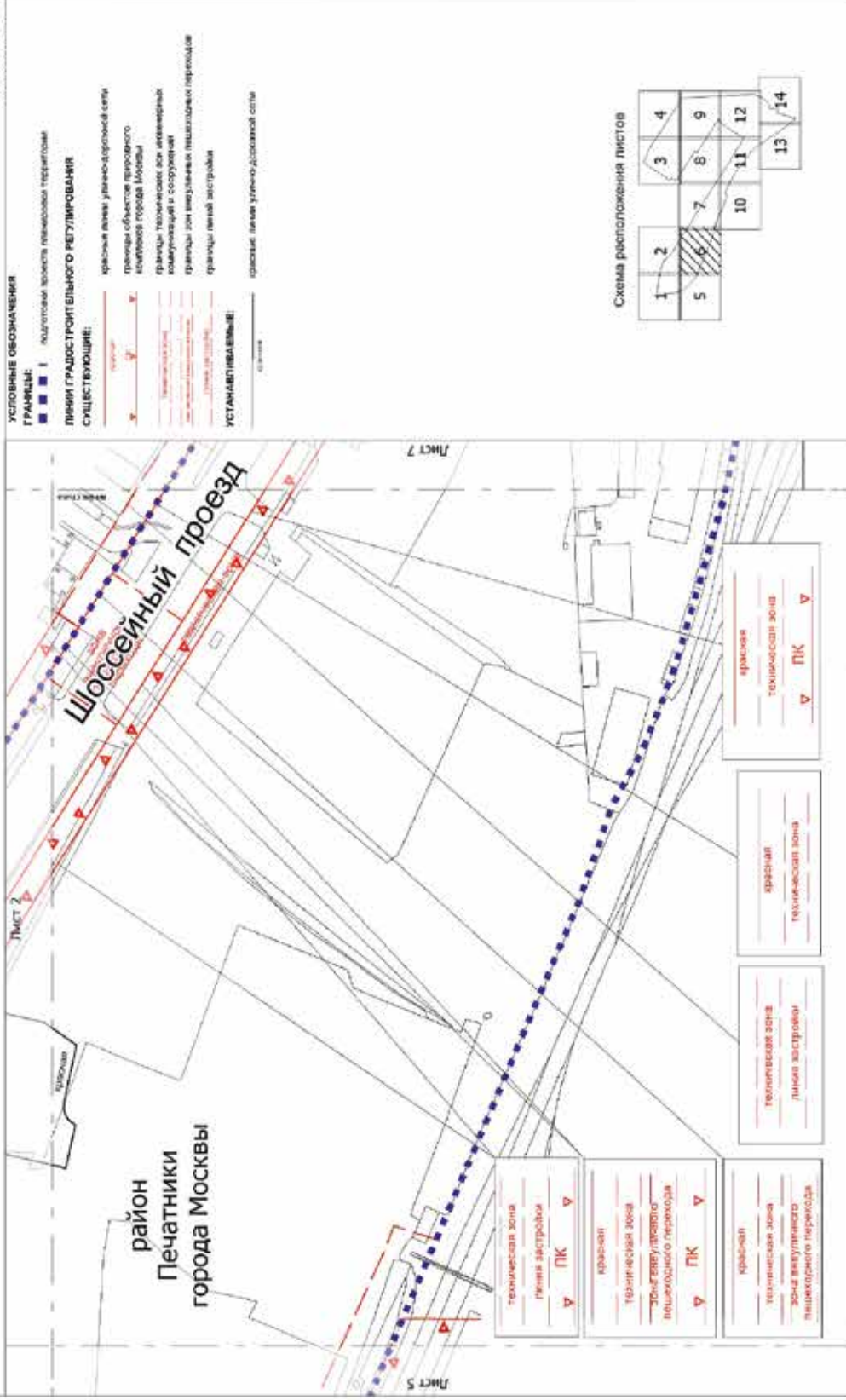
улица Коломникова



Схема расположения листов



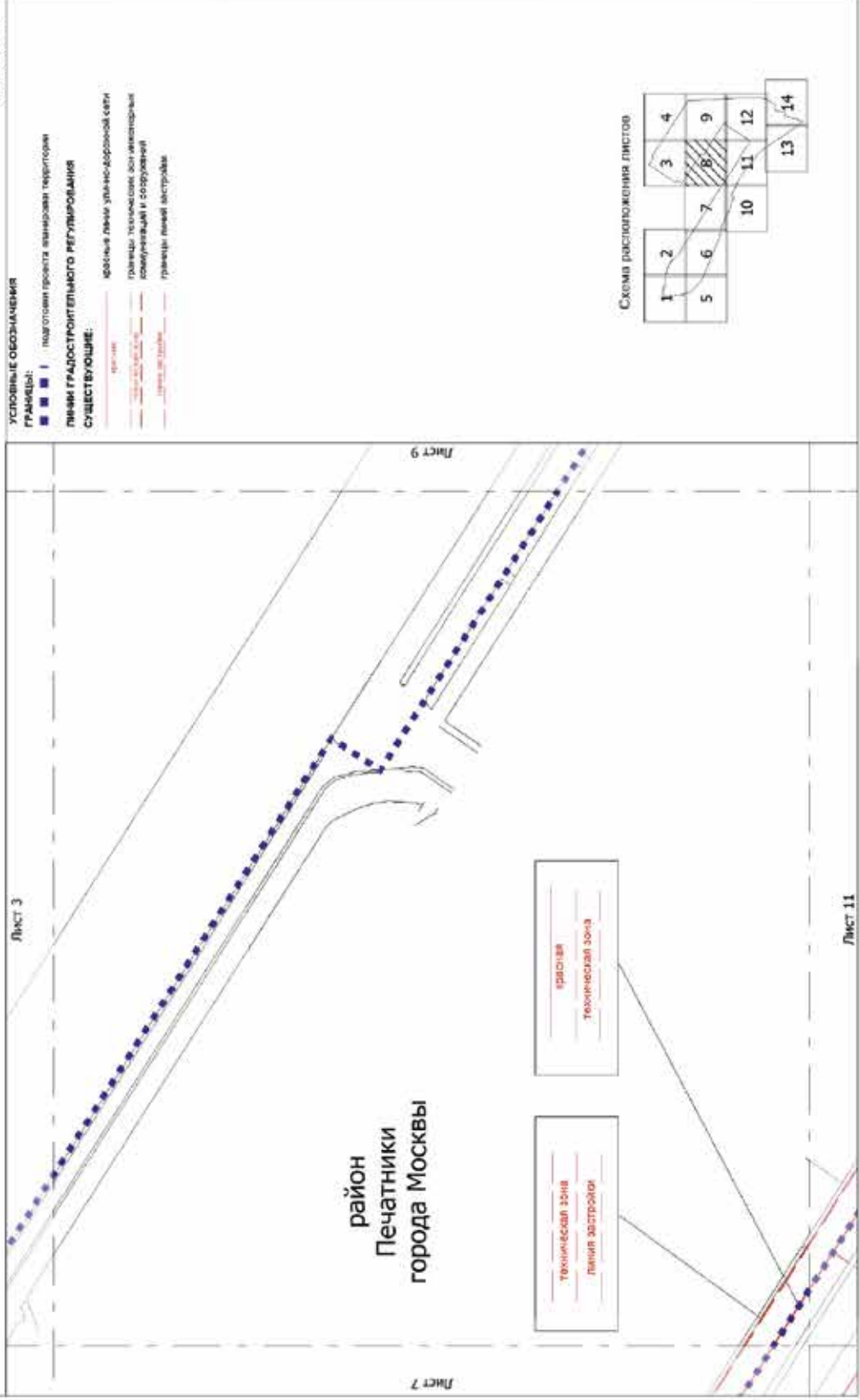


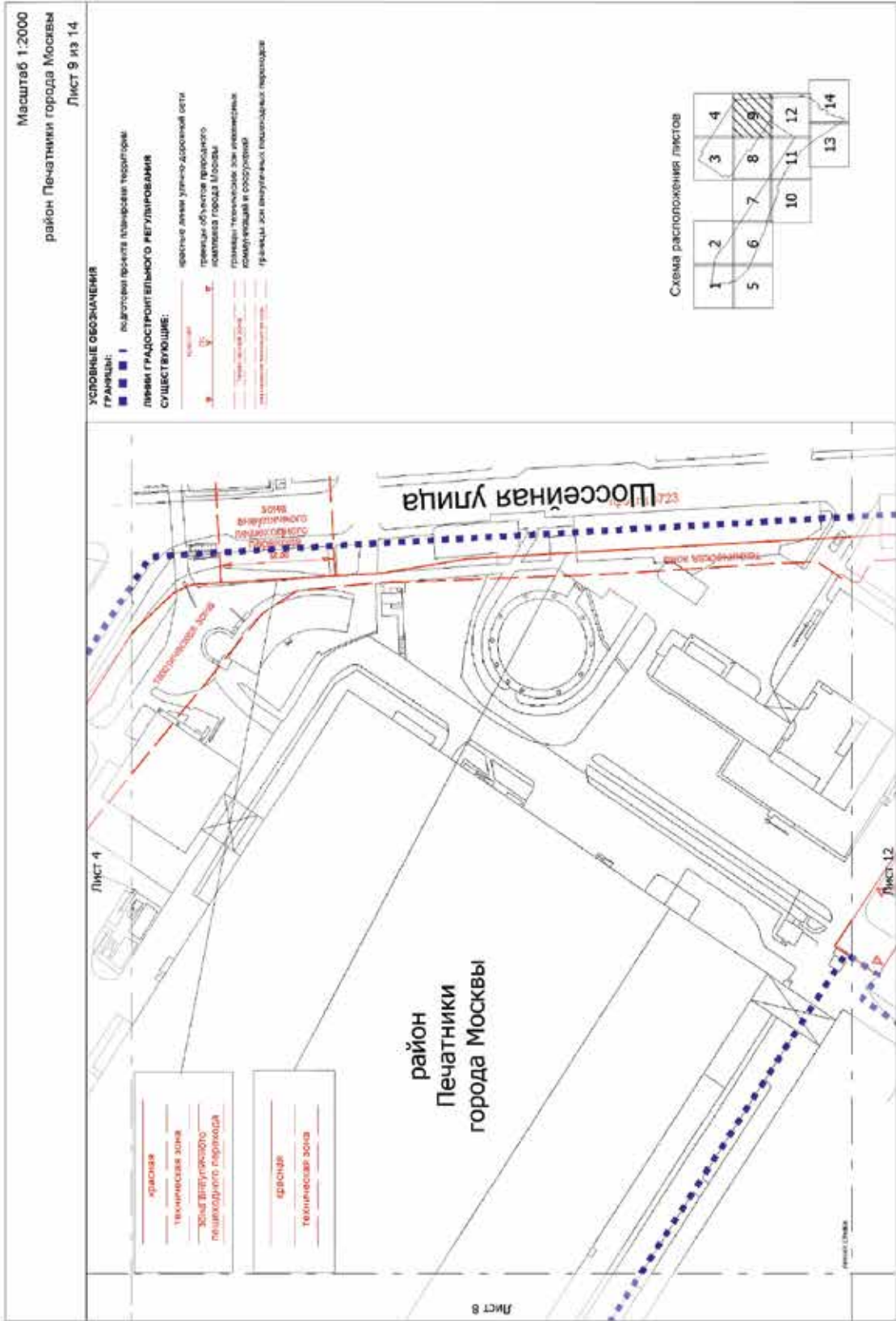





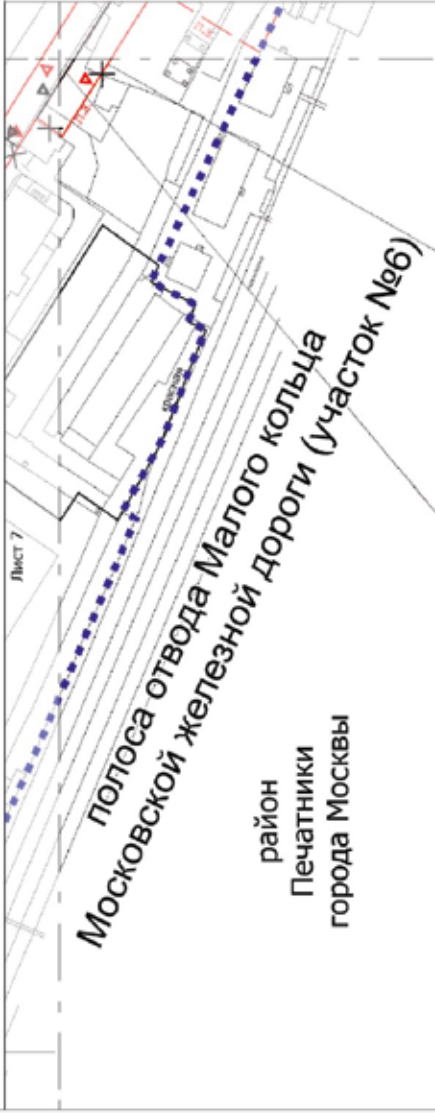


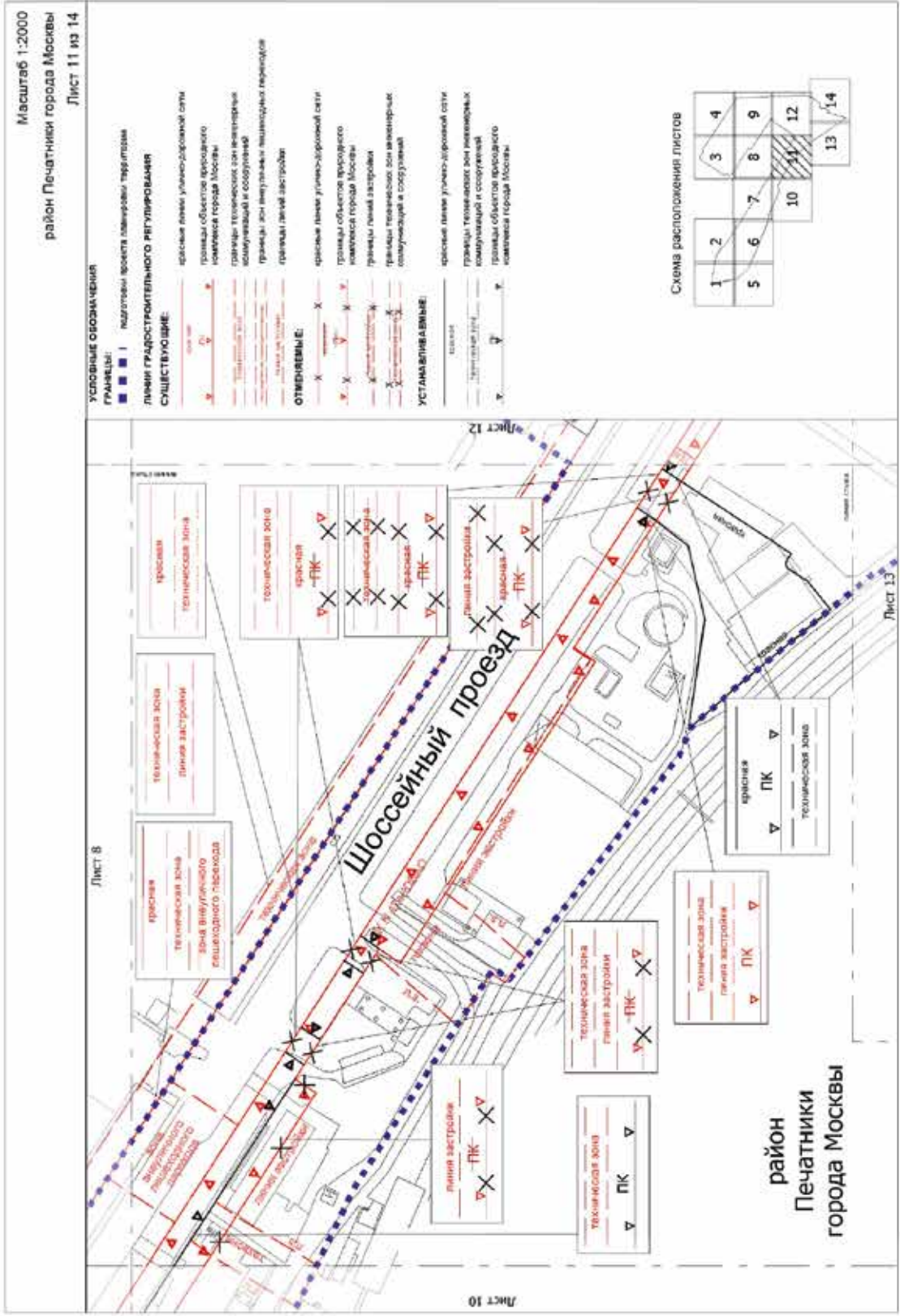






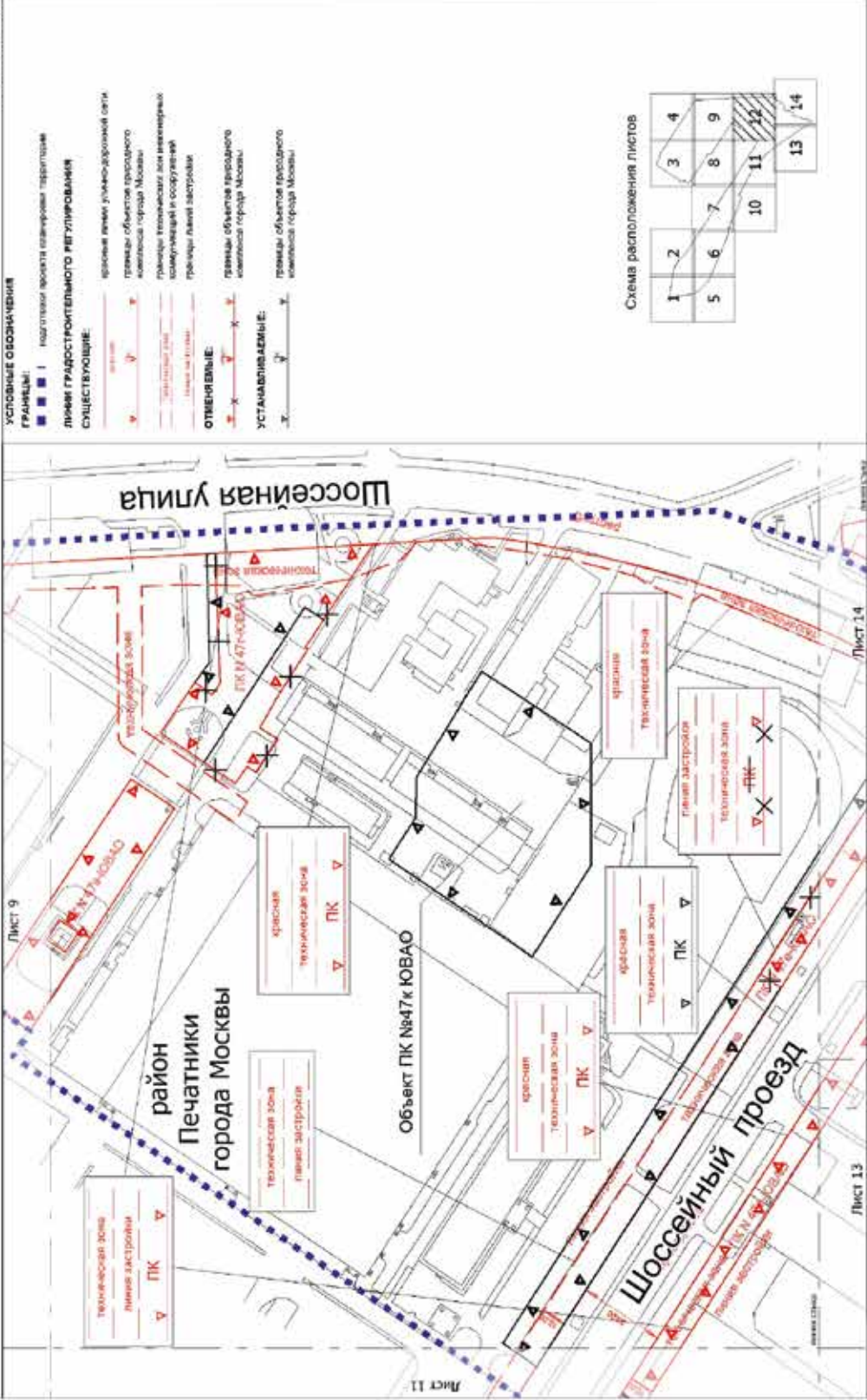
- УСЛОВНЫЕ ОБОЗНАЧЕНИЯ**
- ГРАНИЦЫ:**  
 ■ ■ ■ ■ ■ подготовка проекта инженерной территории
- ЛИНИИ ГРАДОСТРОИТЕЛЬНОГО РЕГУЛИРОВАНИЯ СУЩЕСТВУЮЩИЕ:**
- красная линия улично-дорожной сети
  - границы объектов паркового комплекса города Москвы
  - границы территории зон архитектурной коммуникаций и сооружений
  - границы линейной застройки
  - красная линия улично-дорожной сети
  - границы объектов паркового комплекса города Москвы
- ОТМЕНЯЕМЫЕ:**
- красная линия улично-дорожной сети
  - границы объектов паркового комплекса города Москвы
- УСТАНАВЛИВАЕМЫЕ:**
- красная линия улично-дорожной сети
  - границы объектов паркового комплекса города Москвы







Масштаб 1:2000  
район Печатники города Москвы  
Лист 12 из 14









1.4.2. Чертеж 2. "Границы участков и зон планируемого размещения объектов транспортной и инженерной инфраструктуры"

район  
Печатники  
города Москвы

Масштаб 1:2000  
район Печатники города Москвы  
Лист 1 из 14

УСЛОВНЫЕ ОБОЗНАЧЕНИЯ

ГРАНИЦЫ:

- границы территории
- границы участков в планируемой структуре
- границы планируемой структуры
- участки территории
- зоны планируемого размещения объектов капитального строительства

ЗОНЫ ПЛАНИРУЕМОГО РАСМЕЩЕНИЯ

- объекты капитального строительства
- объекты транспортной инфраструктуры

14

- номер участка территории

14.1

- номер зоны планируемого размещения объекта капитального строительства

ЗАСТРОЙКА:

- освоение территории в установленном законом порядке
- застройка

ЛИНИИ ГРАДОСТРОИТЕЛЬНОГО РЕГУЛИРОВАНИЯ

- существующие:
- красные линии улиц, дорожной сети
- границы объектов природного комплекса города Москвы
- границы телекоммуникационных объектов
- границы линейной застройки

- планируемые:
- красные линии улиц, дорожной сети
- границы объектов природного комплекса города Москвы

- отменяемые:
- красные линии улиц, дорожной сети
- границы объектов природного комплекса города Москвы

- устанавливаемые:
- красные линии улиц, дорожной сети
- границы объектов природного комплекса города Москвы

- существующие:
- красные линии улиц, дорожной сети
- границы объектов природного комплекса города Москвы




Схема расположения листов



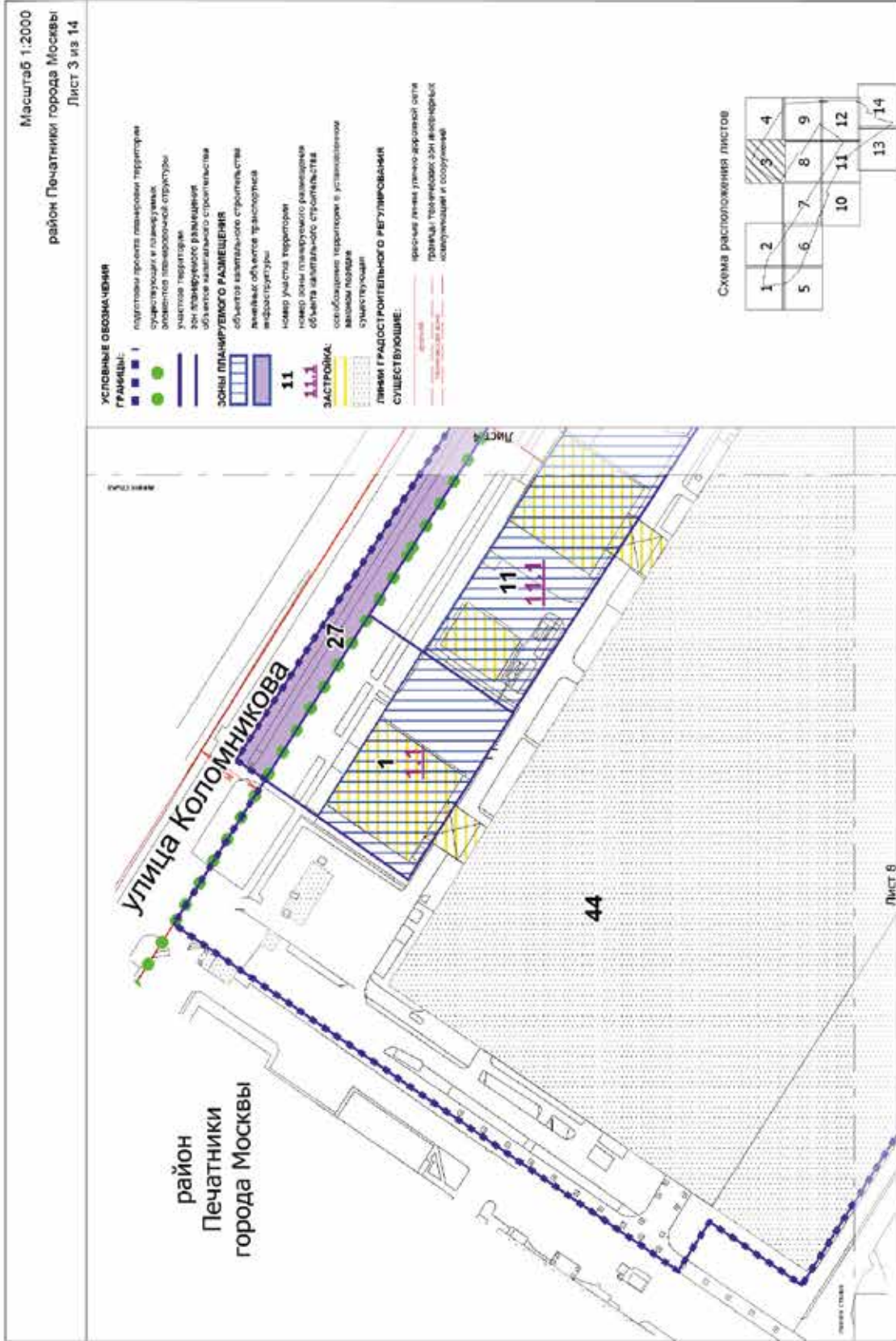
Масштаб 1:2000  
район Печатники города Москвы  
Лист 2 из 14

# район Печатники города Москвы

- УСЛОВНЫЕ ОБОЗНАЧЕНИЯ**
- ГРАНИЦЫ:**
- кварталы проекта генерации территории
  - существующие и планируемые застроенные территории
  - участки территории
  - объект капитального строительства
  - объект незавершенного строительства
  - линейный объект транспортной инфраструктуры
- зоны планировочного разграничения**
- 14** жилая территория
- 14.1** жилая зона планируемого размещения объектов жилищного строительства
- ЛИНИИ ГРАДОСТРОИТЕЛЬНОГО РЕГУЛИРОВАНИЯ СУЩЕСТВУЮЩИЕ:**
- граница линейно-улицно-дорожной сети
  - граница объекта городского хозяйства города Москвы
  - граница территориальных зон инженерных коммуникаций и сооружений
  - граница жилой застройки
- ОТМЕНЯЕМЫЕ:**
- граница линейно-улицно-дорожной сети
  - граница объекта городского хозяйства города Москвы
  - граница жилой застройки
- УСТАНОВЛЕННЫЕ:**
- граница территориальных зон инженерных коммуникаций и сооружений
  - граница линейно-улицно-дорожной сети
  - граница объекта городского хозяйства города Москвы
  - граница территориальных зон инженерных коммуникаций и сооружений







**УСЛОВНЫЕ ОБОЗНАЧЕНИЯ**

- ГРАНИЦЫ:**
- 1 подготовка проекта планировки территории
  - 2 строительство в планировочном зонировании планировочной структуры
  - 3 участок территории
  - 4 планировочное разделение
  - 5 объект капитального строительства
- ЗОНЫ ПЛАНИРОВОЧНОГО РАЗДЕЛЕНИЯ:**
- 1 объект капитального строительства
  - 2 земельная область транспортной инфраструктуры
  - 3 новая учётная территория
  - 4 номер зоны планировочного разделения
  - 5 область специального строительства
- ЗАСТРОЙКА:**
- 1 освоённые территории в установленном порядке
  - 2 существующая застройка
- ЛИНИИ ГРАДОСТРОИТЕЛЬНОГО РЕГУЛИРОВАНИЯ СУЩЕСТВУЮЩИЕ:**
- 1 красная линия улично-дорожной сети
  - 2 граница технической зоны инженерных коммуникаций и сооружений

район  
Печатники  
города Москвы

улица Коломникова

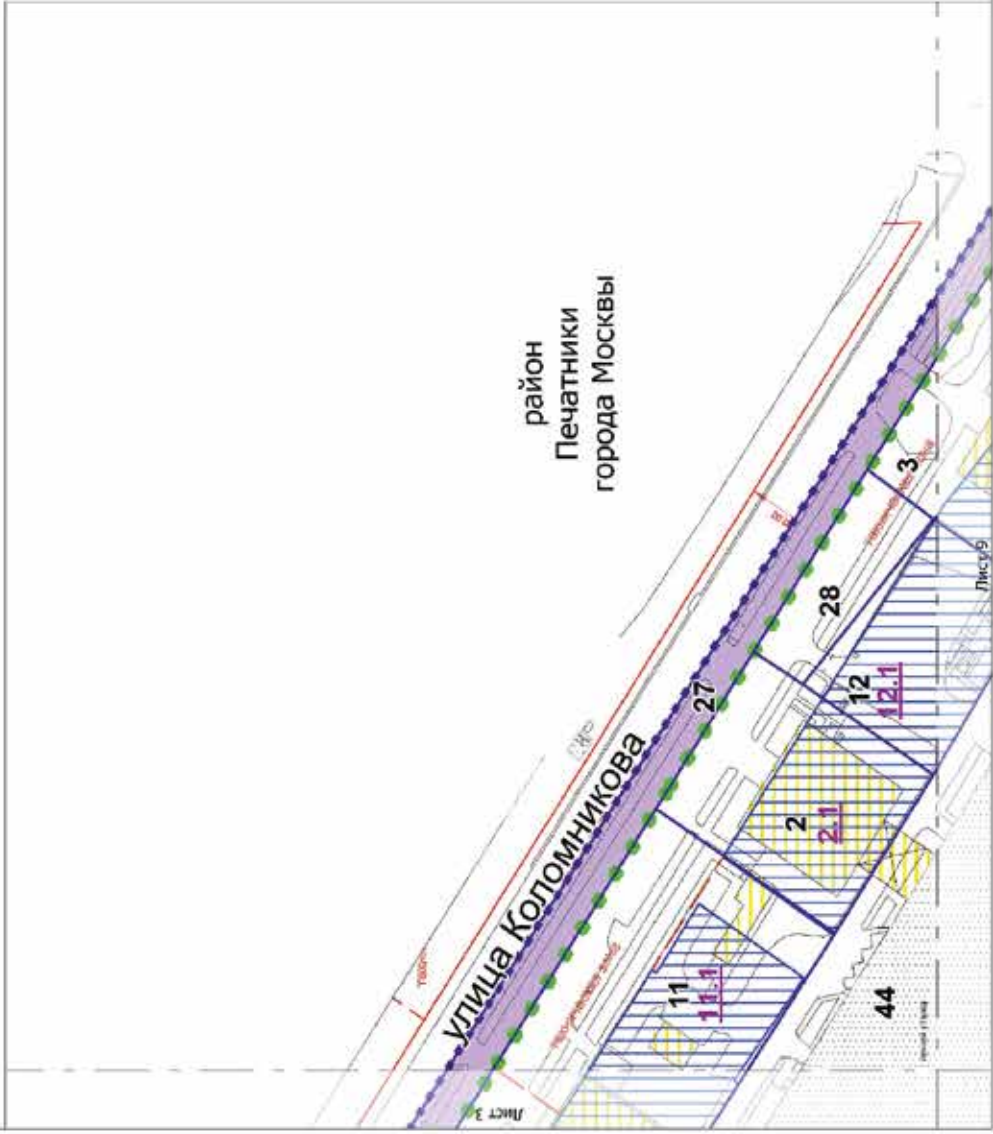
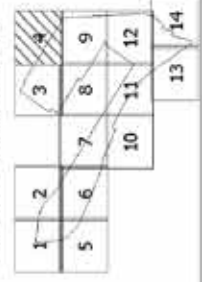


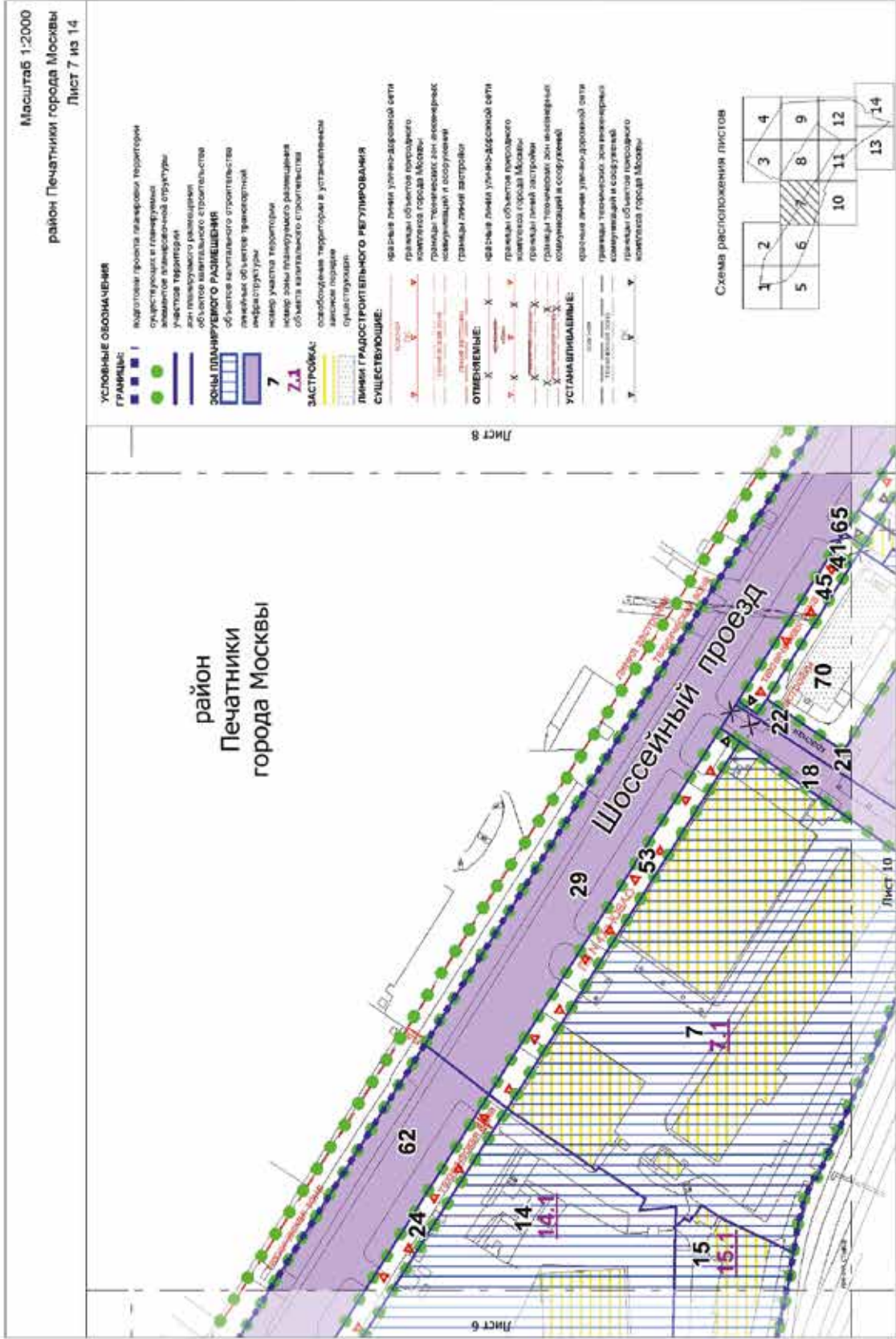
Схема расположения листов



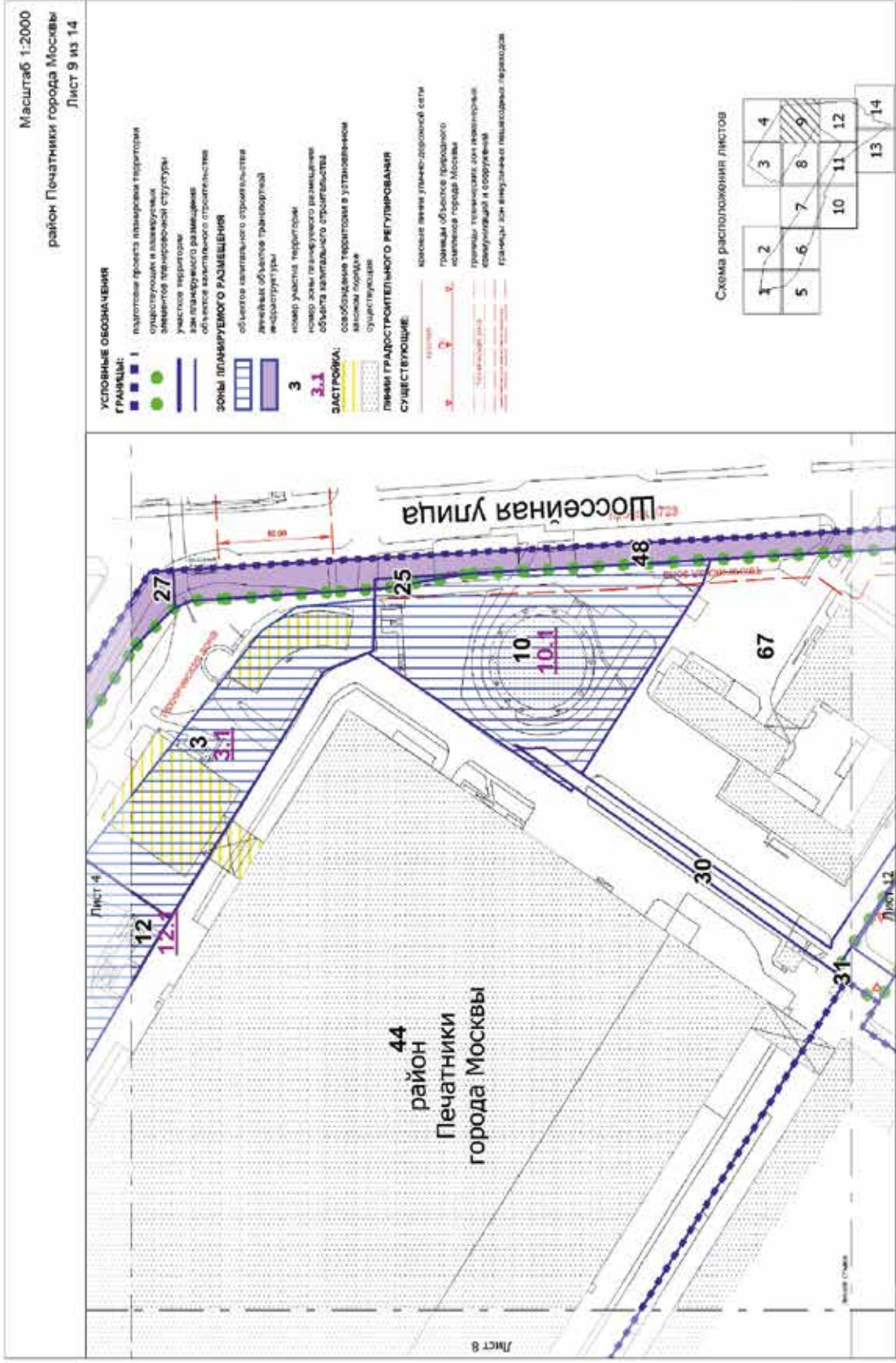




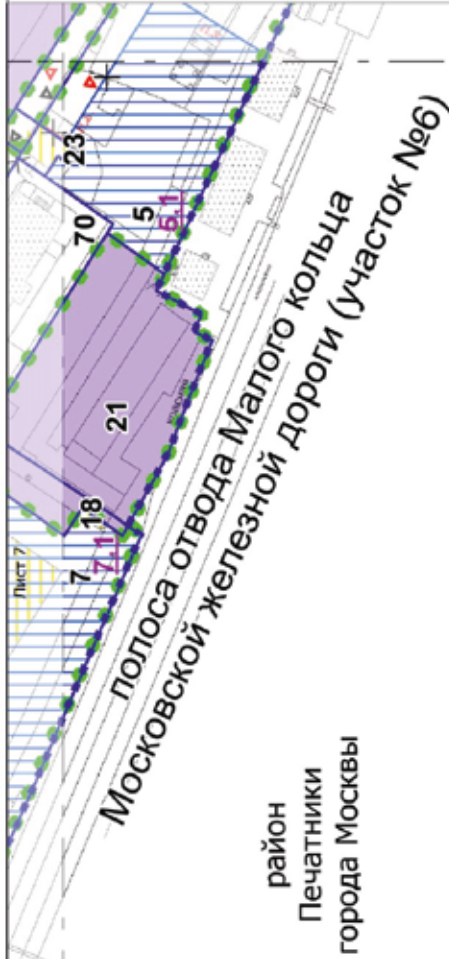






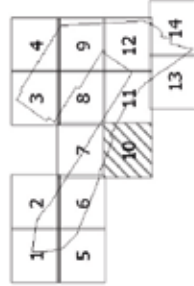


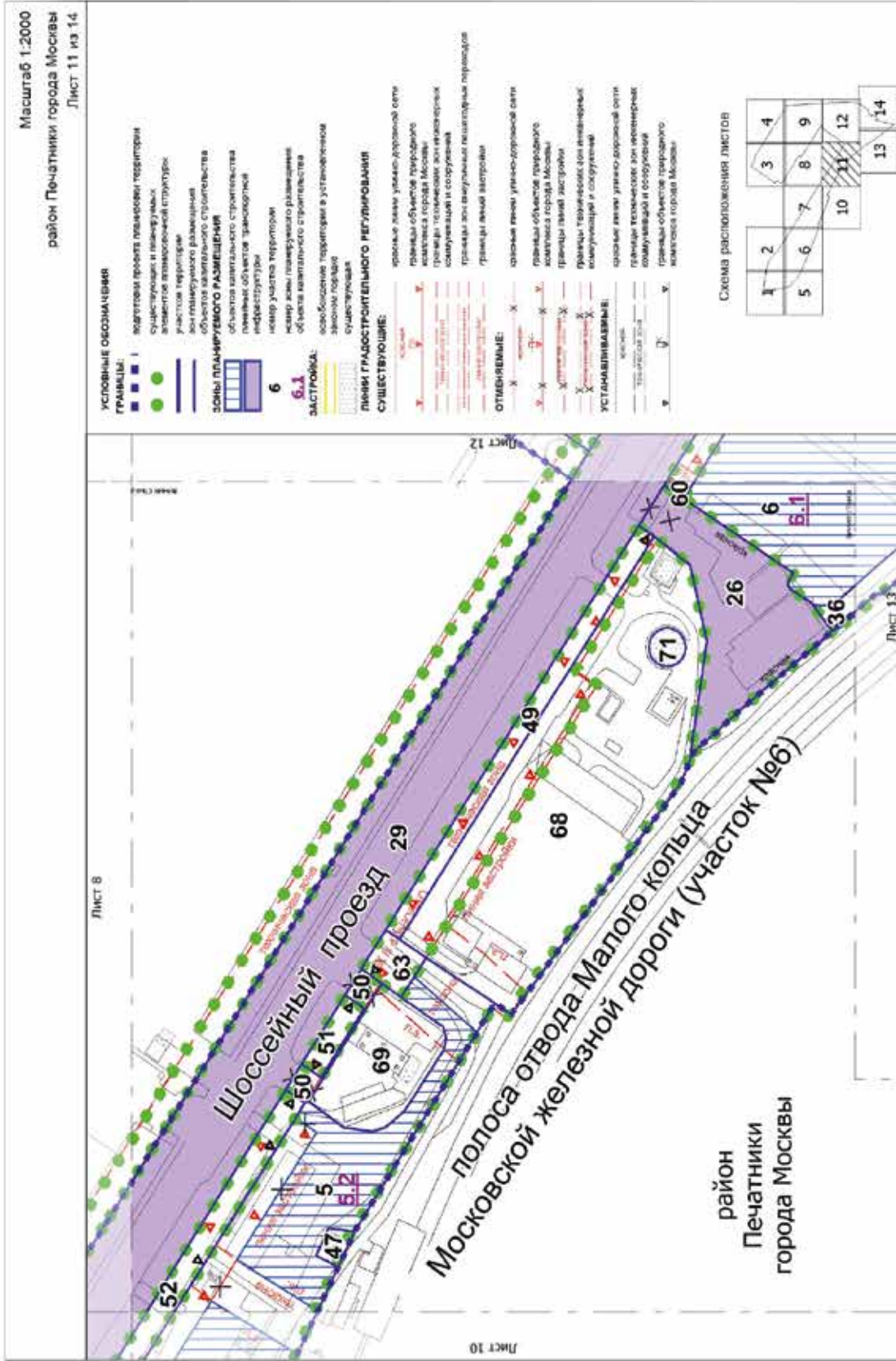




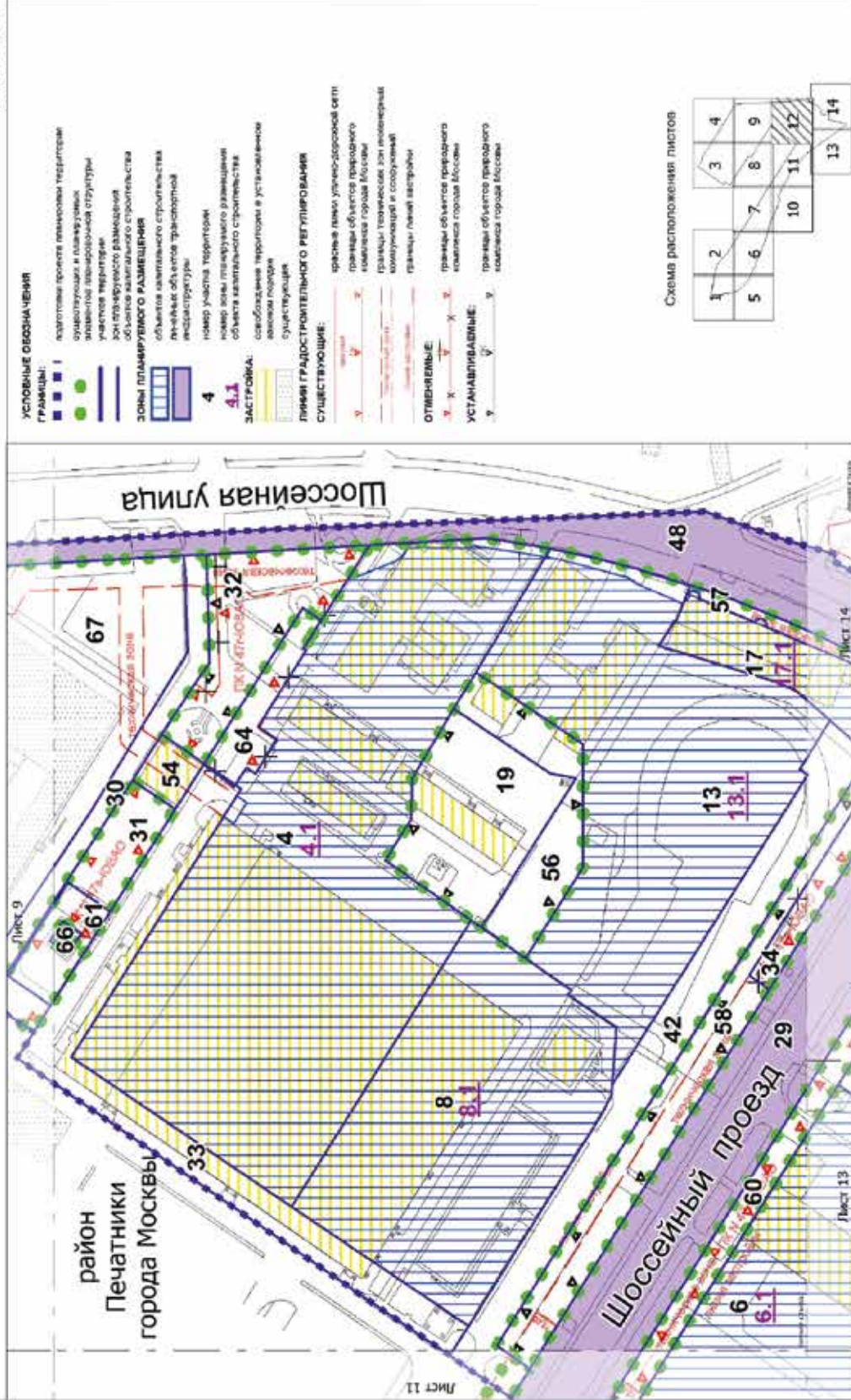
- УСЛОВНЫЕ ОБОЗНАЧЕНИЯ**
- ГРАНИЦЫ:**
- подготовки проекта генеральной территории
  - существующие и планируемые здания и планируемые структуры
  - участков территории
  - зон планируемого размещения объектов капитального строительства
- ЗОНЫ ПЛАНИРУЕМОГО РАЗМЕЩЕНИЯ**
- объектов капитального строительства
  - линейных объектов транспортной инфраструктуры
  - номер участка территории
  - 19
  - 19.1
- ЗАСТРОЙКА:**
- освобождение территории в установленном законе порядке
  - существующая
- ЛИНИИ ГРАДОСТРОИТЕЛЬНОГО РЕГУЛИРОВАНИЯ СУЩЕСТВУЮЩИЕ:**
- красные линии улечно-дорожной сети
  - границы объектов городского комплекса города Москвы
  - границы территориальных зон инженерно-коммунальной и общественной инфраструктуры
  - границы линейной застройки
- ОТМЕНЯЕМЫЕ:**
- красные линии улечно-дорожной сети
  - границы объектов городского комплекса города Москвы
- УСТАНАВЛИВАЕМЫЕ:**
- красные линии улечно-дорожной сети
  - границы объектов городского комплекса города Москвы

Схема расположения листов

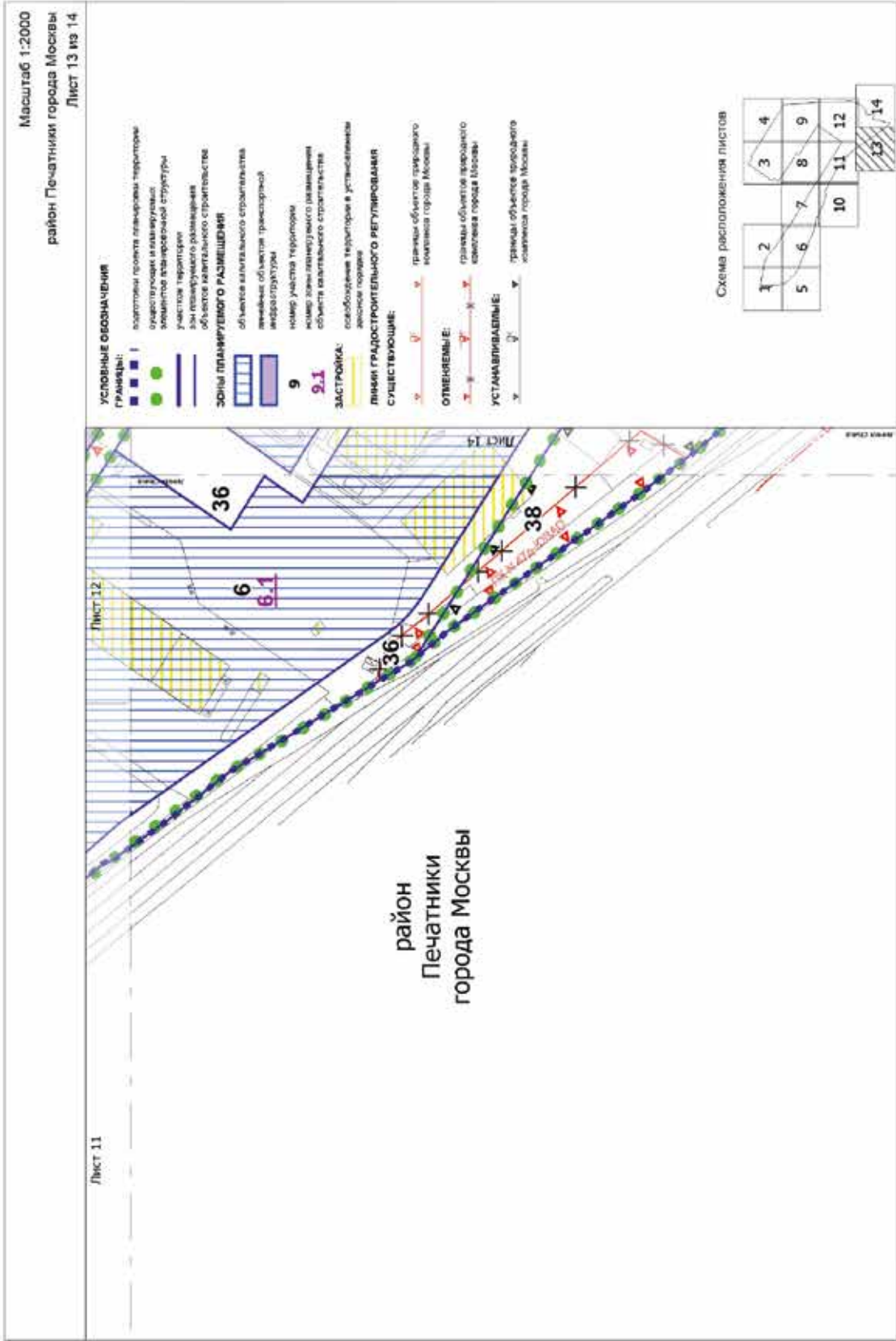




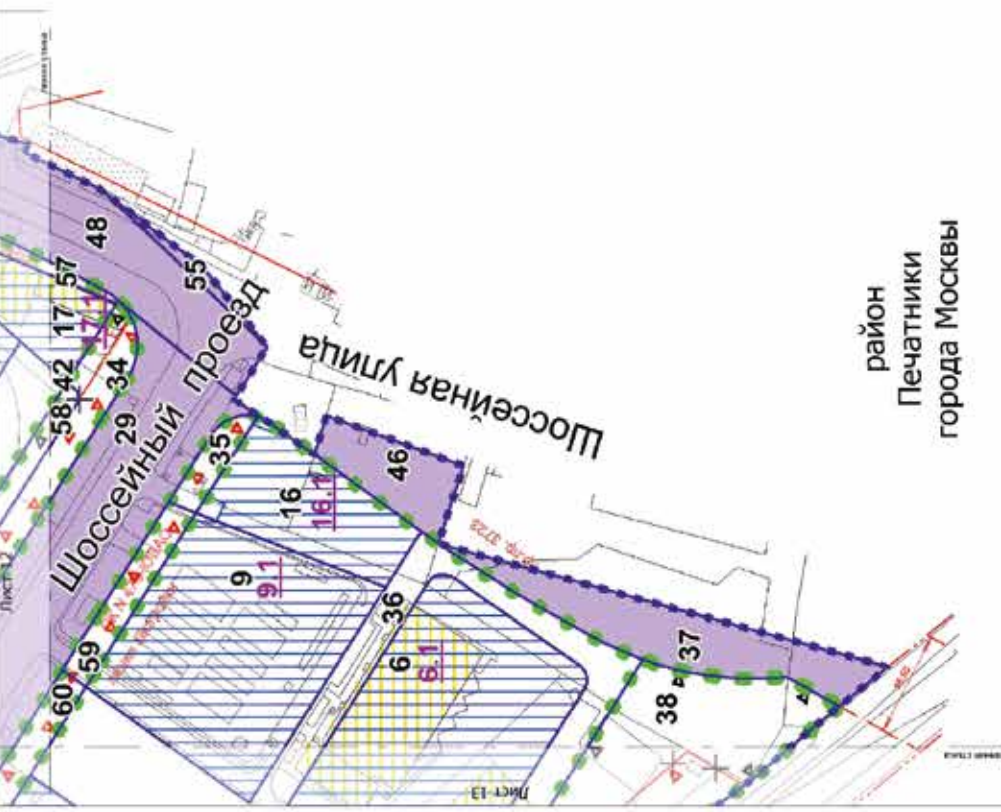
Масштаб 1:2000  
район Печатники города Москвы  
Лист 12 из 14



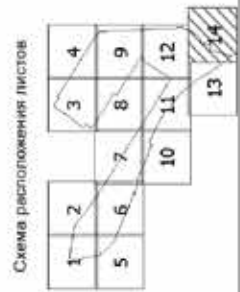




Масштаб 1:2000  
район Печатники города Москвы  
Лист 14 из 14



- УСЛОВНЫЕ ОБОЗНАЧЕНИЯ**
- ГРАНИЦЫ:**
- подготовка проекта планировки территории
  - существующие и планируемые элементы планировочной структуры
  - участок территории
  - зона планируемого размещения объектов капитального строительства
- Зоны ПЛАНИРУЕМОГО РАЗМЕЩЕНИЯ**
- объектов капитального строительства
  - линейных объектов транспортной инфраструктуры
- 9**
- номер участка территории
  - номер зоны планируемого размещения объекта капитального строительства
- 9.1**
- ЗАСТРОЙКА:**
- расположение территории в установленном законом порядке
  - существующая
- ЛИНИИ ГРАДОСТРОИТЕЛЬНОГО РЕГУЛИРОВАНИЯ СУЩЕСТВУЮЩИЕ**
- красные линии улиц, дорожной сети
  - границы объектов природного комплекса города Москвы
  - границы коммунальных зон инженерных коммуникаций и сооружений
  - границы зон инженерной инфраструктуры: периодов
  - границы линий застройки
- ОТМЕНЕННЫЕ:**
- границы объектов природного комплекса города Москвы
- УСТАНАВЛИВАЕМЫЕ:**
- границы объектов природного комплекса города Москвы



район  
Печатники  
города Москвы

Лист 14



## 2. Проект межевания территории

### 2.1. Пояснительная записка

Границы подготовки проекта межевания территории площадью 64,99 га совпадают с границами подготовки проекта планировки территории.

Проектом межевания территории предусматривается образование 71 земельного участка (№ участка на чертеже «План межевания территории»), в том числе:

– 24 земельных участка нежилых зданий и сооружений (участки № 1, 2, 3, 4, 5, 6, 7, 8, 9, 10, 11, 12, 13, 14, 15, 16, 17, 44, 66, 67, 68, 69, 70, 71);

– 35 земельных участков территорий общего пользования (участки № 18, 19, 20, 21, 22, 24, 25, 26, 27, 29, 31, 32, 34, 35, 37, 38, 40, 43, 45, 46, 47, 48, 49, 51, 52, 53, 55, 56, 58, 59, 60, 61, 62, 63, 65);

– 12 земельных участков общественных территорий (участки № 23, 28, 30, 33, 36, 39, 41, 42, 50, 54, 57, 64).

Характеристика земельных участков территории представлена в таблице «Характеристика земельных участков территории» и на чертеже «План межевания территории» настоящего приложения.

Для реализации планировочных решений, предусмотренных проектом планировки территории, потребуется осуществить изъятие земельных участков в установленном законом порядке в соответствии с чертежом «План межевания территории».

**2.2. Таблица «Характеристика земельных участков территории»**  
к чертежу «План межевания территории»

Назначение территории	№ земельного участка на чертеже	Адресные ориентиры (при наличии)	Площадь земельного участка, га	Площадь публичных сервитутов, га	Площадь частей образуемых земельных участков, в отношении которых предполагается изъятие в установленном законом порядке для государственных или муниципальных нужд, га	Примечание
1	2	3	4	5	6	7
Территория участков нежилых зданий и сооружений	1	Волгоградский проспект, вл. 42, к. 8	0,62	-	-	-
	2	Волгоградский проспект, вл. 42, к. 7	0,49	-	-	-
	3	Волгоградский проспект, вл. 42, к. 12	1,03	-	-	-
	4	Волгоградский проспект, вл. 42, к. 26	2,33	-	-	Использование подземного пространства – 1,40 га
	5	Проектируемый проезд № 3610, вл. 10	1,01	-	-	-
	6	Проектируемый проезд № 3610, вл. 18	2,68	-	-	-
	7	Шосейный проезд, вл. 16	2,22	-	-	-
	8	Волгоградский проспект, вл. 42, к. 26	1,18	-	-	-
	9	Шосейный проезд, вл. 30	0,54	-	-	-
	10	Волгоградский проспект, вл. 42, к. 2	0,81	-	-	-

1	2	3	4	5	6	7
	11	Волгоградский проспект, вл. 42, к. 13	1,52	-	-	-
	12	Волгоградский проспект, вл. 42	0,37	-	-	-
	13	Волгоградский проспект, вл. 46Б	1,46	-	-	Использование подземного пространства – 0,40 га
	14	Шосейный проезд	8,23	-	-	-
	15	Проектируемый проезд № 3610, вл. 4А	0,72	-	-	-
	16	Проектируемый проезд № 3723	0,21	-	-	-
	17	Волгоградский проспект, вл. 42, к. 29	0,23	-	-	-
	44	Волгоградский проспект, д. 42, к. 5	16,17	-	-	-
	66	Волгоградский проспект, д. 42, стр. 1А	0,01	-	-	-
	67	Волгоградский проспект, д. 42	1,97	-	-	-
	68	Проектируемый проезд № 3610, д. 16	1,11	-	-	-
	69	Проектируемый проезд № 3610, вл. 14	0,20	-	-	-
	70	Проектируемый проезд № 3610, д. 8	0,30	-	-	-
	71	Проектируемый проезд № 3610, д. 16, стр. 3	0,02	-	-	-
	Итого: территории участков нежилых зданий и сооружений		45,43	-	-	-

Территории участков нежилых зданий и сооружений

1	2	3	4	5	6	7	
Территория общего пользования	19	-	0,36	-	-	-	
	20	-	0,30	-	0,30 (часть 77:04:0003004:77)	-	
	21	21.1	-	0,4	-	0,02	-
		21.2	-	2	-	0,40	-
	26	26.1	-	0,3	-	0,33	-
		26.2	-	6	-	0,03	-
	27	-	0,72	-	-	-	
	29	-	3,69	-	-	-	Использование подземного пространства – 0,18 га; 0,18 га в зоне внеуличных пешеходных переходов. Часть земельного участка с кадастровым номером 77:04:0003004:124
	31	-	0,14	-	-	-	
	32	-	0,30	-	-	-	
	34	-	0,15	-	-	-	
	35	-	0,04	-	-	-	
	37	-	0,22	-	-	-	
	38	-	0,52	-	-	-	

1	2	3	4	5	6	7
	40	-	2,17	-	-	Часть земельных участков с кадастровыми номерами 77:04:0003004:124 77:04:0003004:123
	43	-	0,16	-	-	-
	45	-	0,08	-	-	-
	46	-	0,10	-	-	-
	47	-	0,02	-	-	Часть земельного участка с кадастровым номером 77:04:0003019:14
	48	Шоссейная улица	1,04	-	-	Использование подземного пространства – 0,06 га в зоне внеуличного пешеходного перехода. Часть земельных участков с кадастровыми номерами 77:04:0003004:125 77:04:0003004:149 77:04:0003004:124
	49	-	0,15	-	-	-
	51	-	0,03	-	-	-
	52	-	0,15	-	-	-
	53	-	0,18	-	-	-
	55	-	0,02	-	-	-
	56	-	0,23	-	-	-
	58	-	0,37	-	-	-
Территории общего пользования						

1	2	3	4	5	6	7		
Территория общего пользования	62	Шоссейный проезд	3,7 8	-	(часть 7:04:0003004:137) 0,24	-		
							62.1	
							62.2	
							62.3	
	18	Шоссейный проезд	0,1 3	-	0,01 0,05 0,03 0,03 0,03	0,01 77:04:0003004:1801 0,05 77:04:0003004:1024 0,03 77:04:0003004:1020 0,03 77:04:0003004:1022 -	-	
								18.1
								18.2
								18.3
								18.4
								18.5
								77:04:0003004:124
								77:04:0003004:123
	Использование подземного пространства – 0,18 га в зоне внеуличных пешеходных переходов. Часть земельных участков с кадастровыми номерами							



1	2	3	4	5	6	7
	22	-	0,04	-	-	-
	24	-	0,41	-	-	-
	25	Шоссейная улица	0,01	-	0,01 (часть 77:04:0003004:1883)	-
	63	-	0,04	-	-	-
	65	-	0,01	-	-	-
	Итого: территории общего пользования		16,70	-	-	-
Территории участков общественных территорий	23	-	0,02	-	-	-
	28	-	0,18	-	-	-
	30	-	0,27	-	-	-
	33	-	0,53	-	-	-
	36	-	0,79	-	-	-
	39	-	0,34	-	-	-
	41	-	0,01	-	-	-
	42	-	0,50	-	-	-
	50	-	0,03	-	-	-
	54	-	0,05	-	-	-
	57	-	0,04	-	-	-
	64	-	0,10	-	-	-
	Итого: территории участков общественных территорий		2,86	-	-	-
	Всего:		64,99	-	-	-

2.3. Чертеж "План межевания территории"

Масштаб 1:2000  
район Печатники города Москвы  
Лист 1 из 14



- УСЛОВНЫЕ ОБОЗНАЧЕНИЯ**
- ГРАНИЦЫ:**
- подготовка проекта планировки территории и проекта межевания территории
  - земельный участок
- ЗАСТРОЙКА:**
- осажденная территория в установленном законом порядке
  - застроенная территория
- ТЕРРИТОРИИ ЗЕМЕЛЬНЫХ УЧАСТКОВ И ЧАСТЕЙ ЗЕМЕЛЬНЫХ УЧАСТКОВ:**
- общее пользование
  - нежилая застроенная территория
  - общественная территория
  - пунктуальная отметка в установленном законом порядке

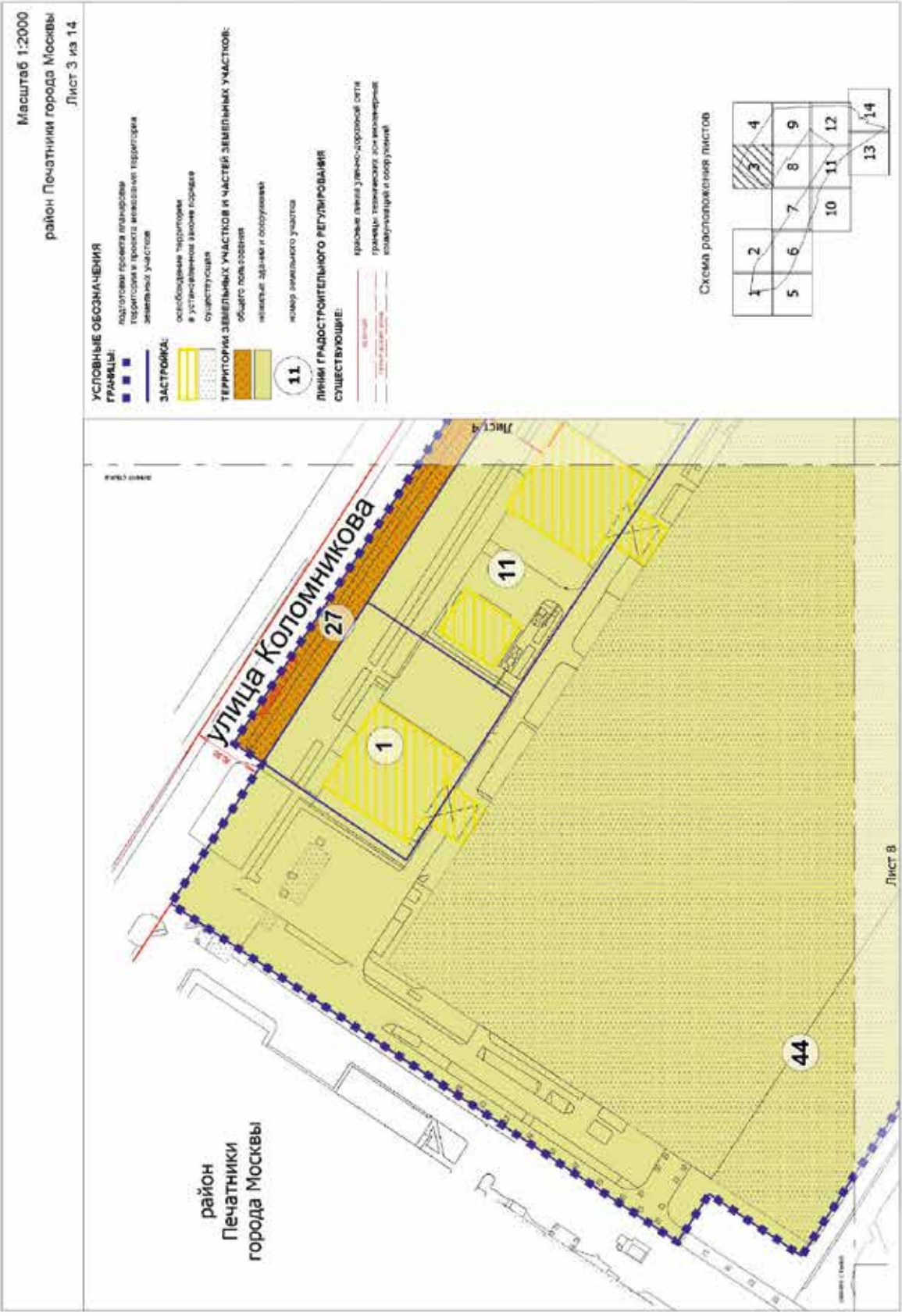
40

- ЛИНИИ ГРАДОСТРОИТЕЛЬНОГО РЕГУЛИРОВАНИЯ СУЩЕСТВУЮЩИЕ**
- красная линия улицы/дорожной сети
  - границы объектов придорожного комплекса города Москвы
  - границы "экономических зон" линейных коммуникаций и сооружений
  - границы линейной застройки
- ОТМЕНЕННЫЕ:**
- красная линия улицы/дорожной сети
  - границы объектов придорожного комплекса города Москвы
- УСТАНАВЛИВАЕМЫЕ:**
- красная линия улицы/дорожной сети
  - границы объектов придорожного комплекса города Москвы

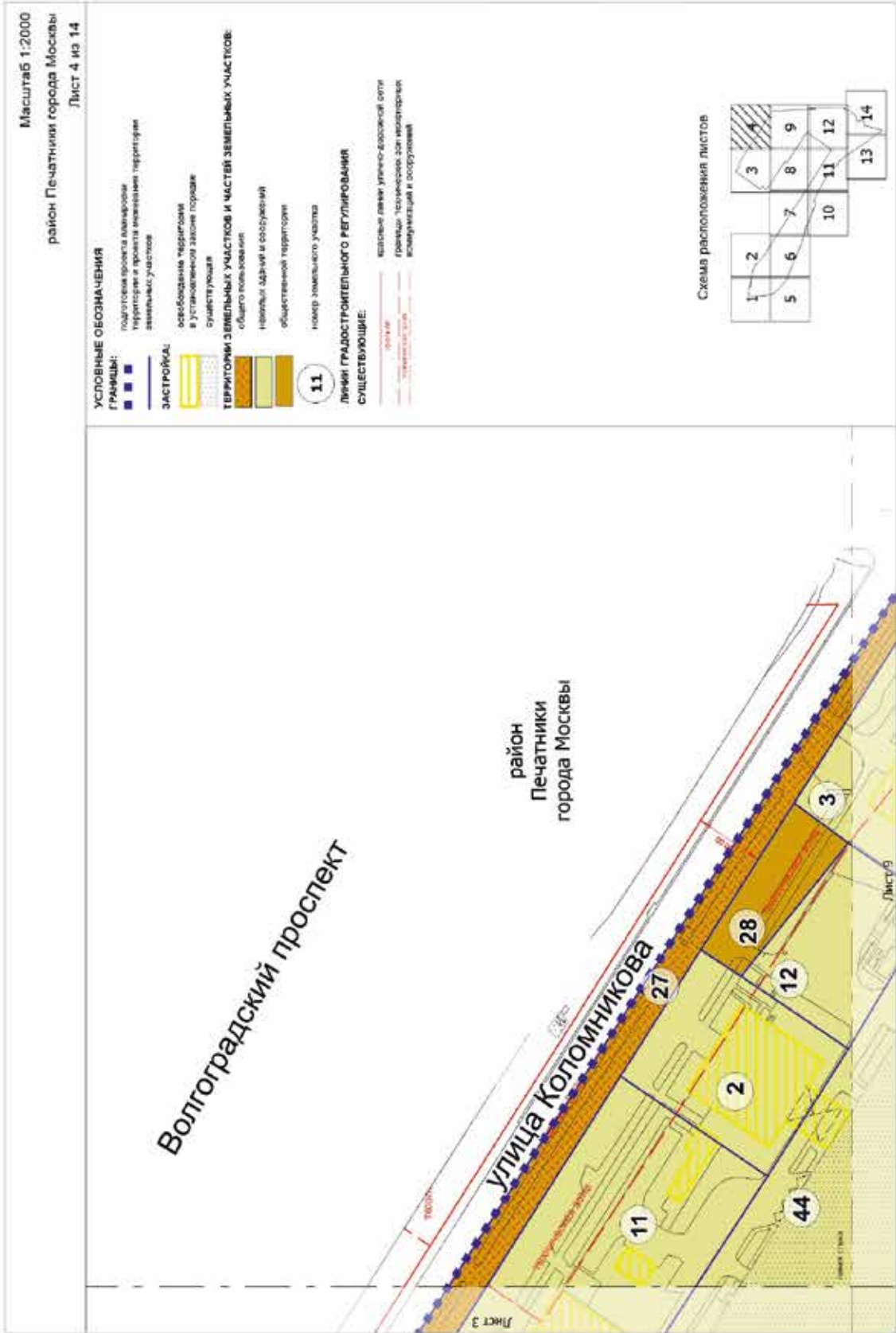
Схема расположения листов













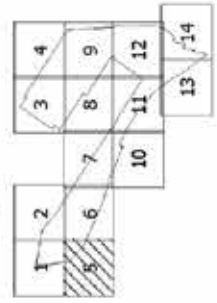
Масштаб 1:2000  
район Печатники города Москвы  
Лист 5 из 14

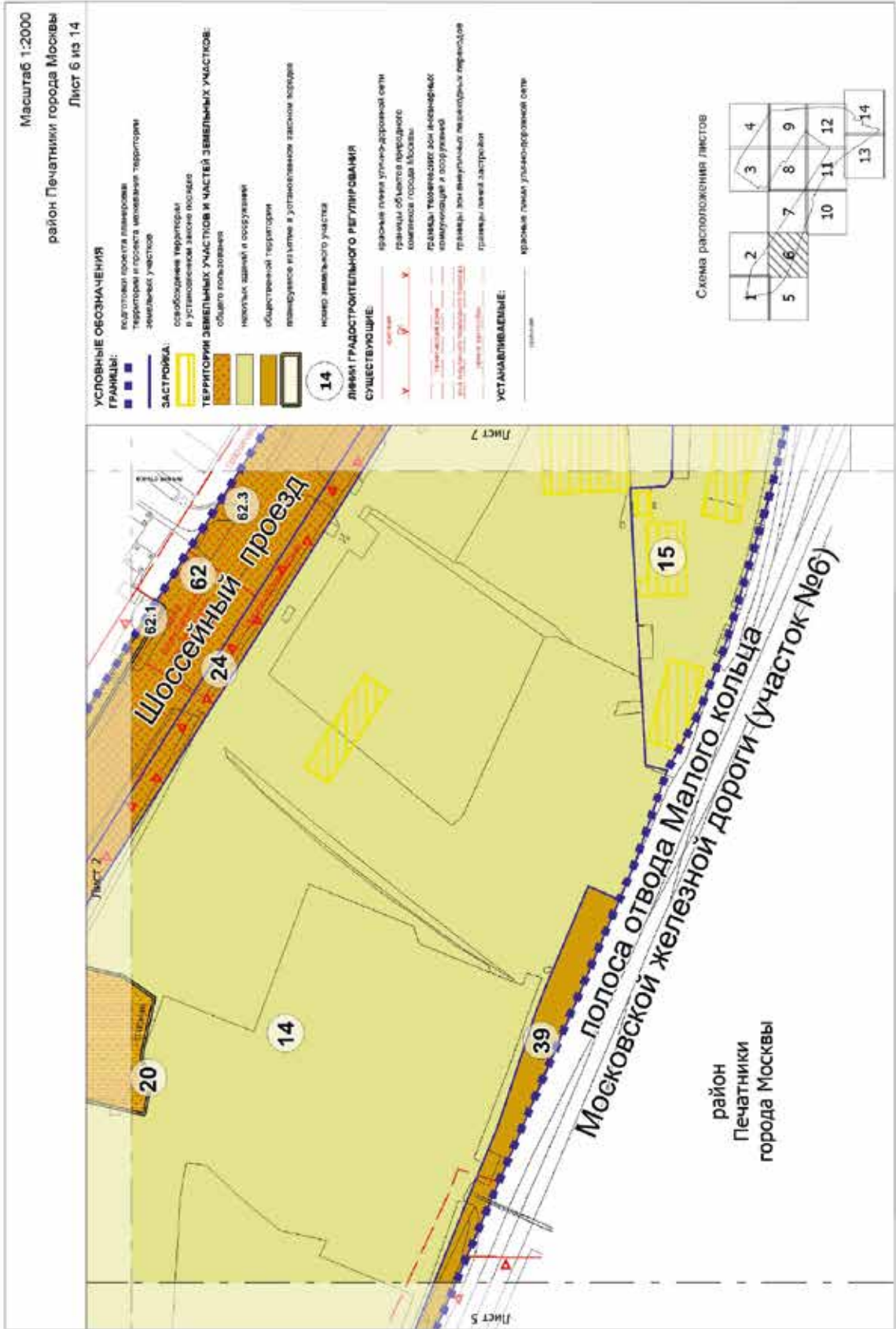
- УСЛОВНЫЕ ОБОЗНАЧЕНИЯ**
- ГРАНЬИ:**  
 - подготовка проекта планировки территории и проекта межевания территории земельных участков  
 - граница территории в установленном порядке  
 - существующие
- ЗАСТРОЙКА:**  
 - объекты застройки в установленном порядке  
 - существующие
- ТЕРРИТОРИИ ЗЕМЕЛЬНЫХ УЧАСТКОВ И ЧАСТЕЙ ЗЕМЕЛЬНЫХ УЧАСТКОВ:**  
 - объекты пользования  
 - объекты зданий и сооружений  
 - общественной территории  
 - земли населенных пунктов
- 40**  
 земли населенных пунктов
- ЛИНИИ ГРАДОСТРОИТЕЛЬНОГО РЕГУЛИРОВАНИЯ СУЩЕСТВУЮЩИЕ:**  
 - красная линия улечно-дорожной сети  
 - граница объектов городского комплекса города Москвы  
 - граница линии застройки
- ОТМЕНЯЕМЫЕ:**  
 - красная линия улечно-дорожной сети  
 - граница объектов городского комплекса города Москвы
- УСТАНАВЛИВАЕМЫЕ:**  
 - красная линия улечно-дорожной сети  
 - граница объектов городского комплекса города Москвы

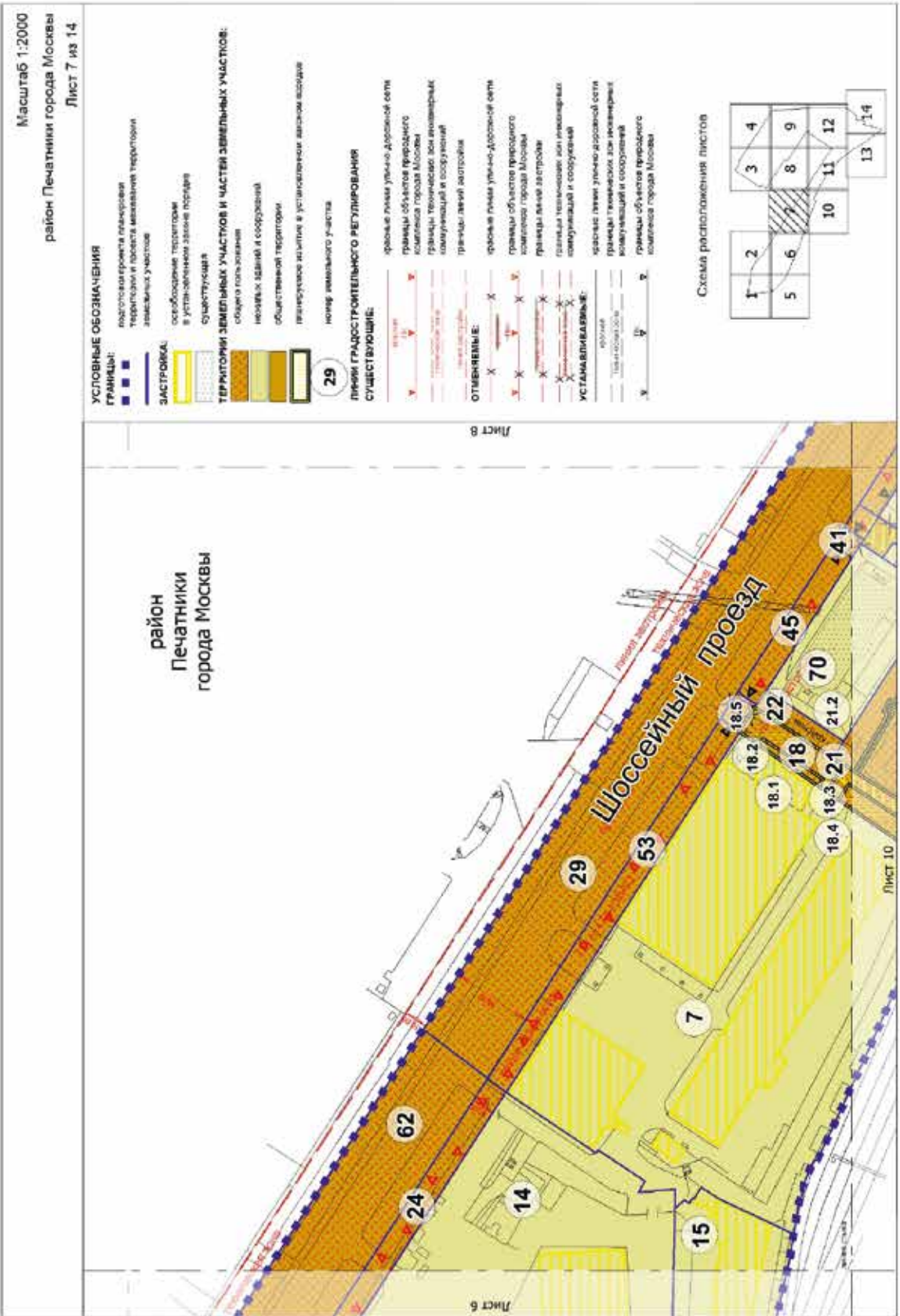


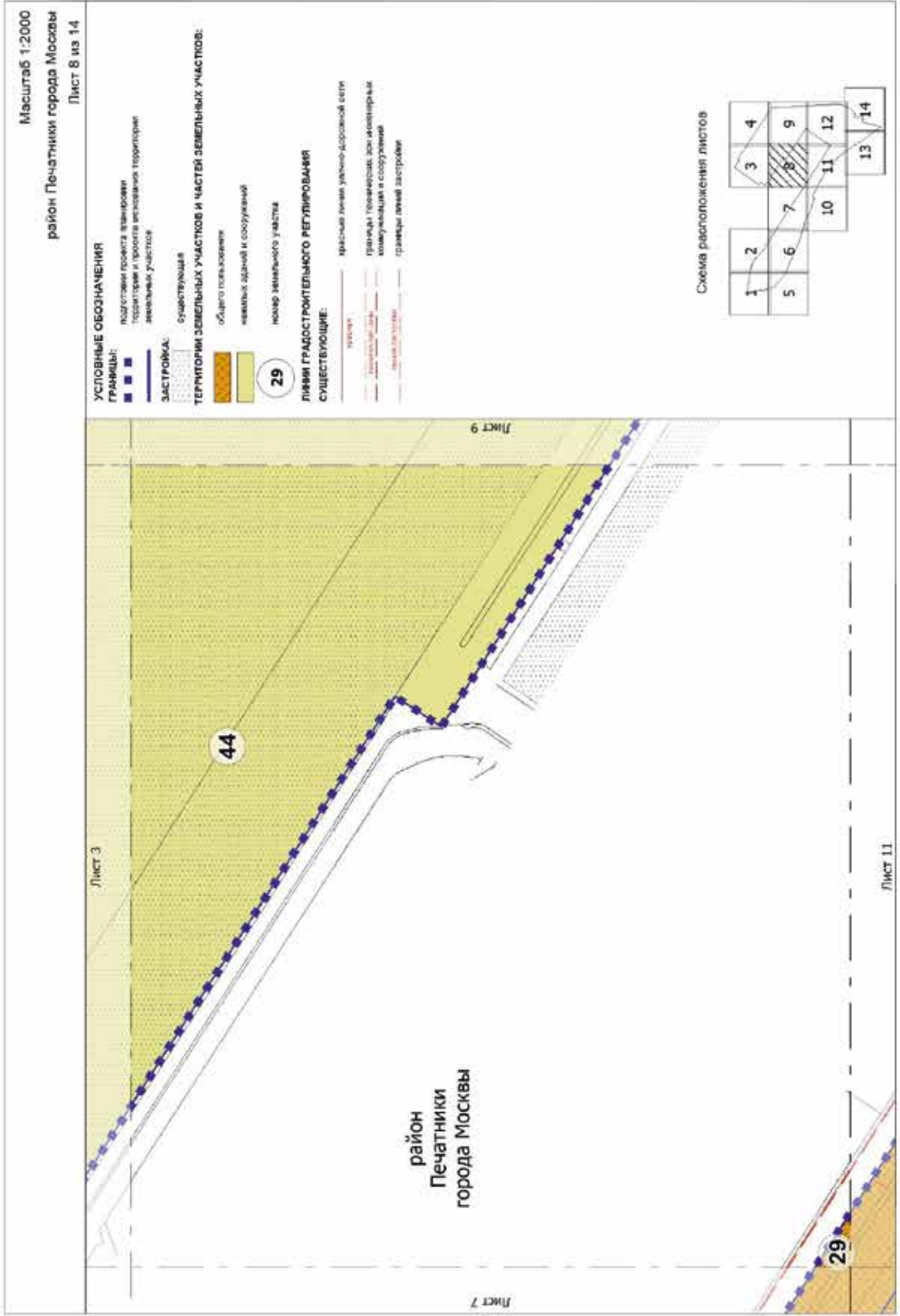
район  
Печатники  
города Москвы

Схема расположения листов



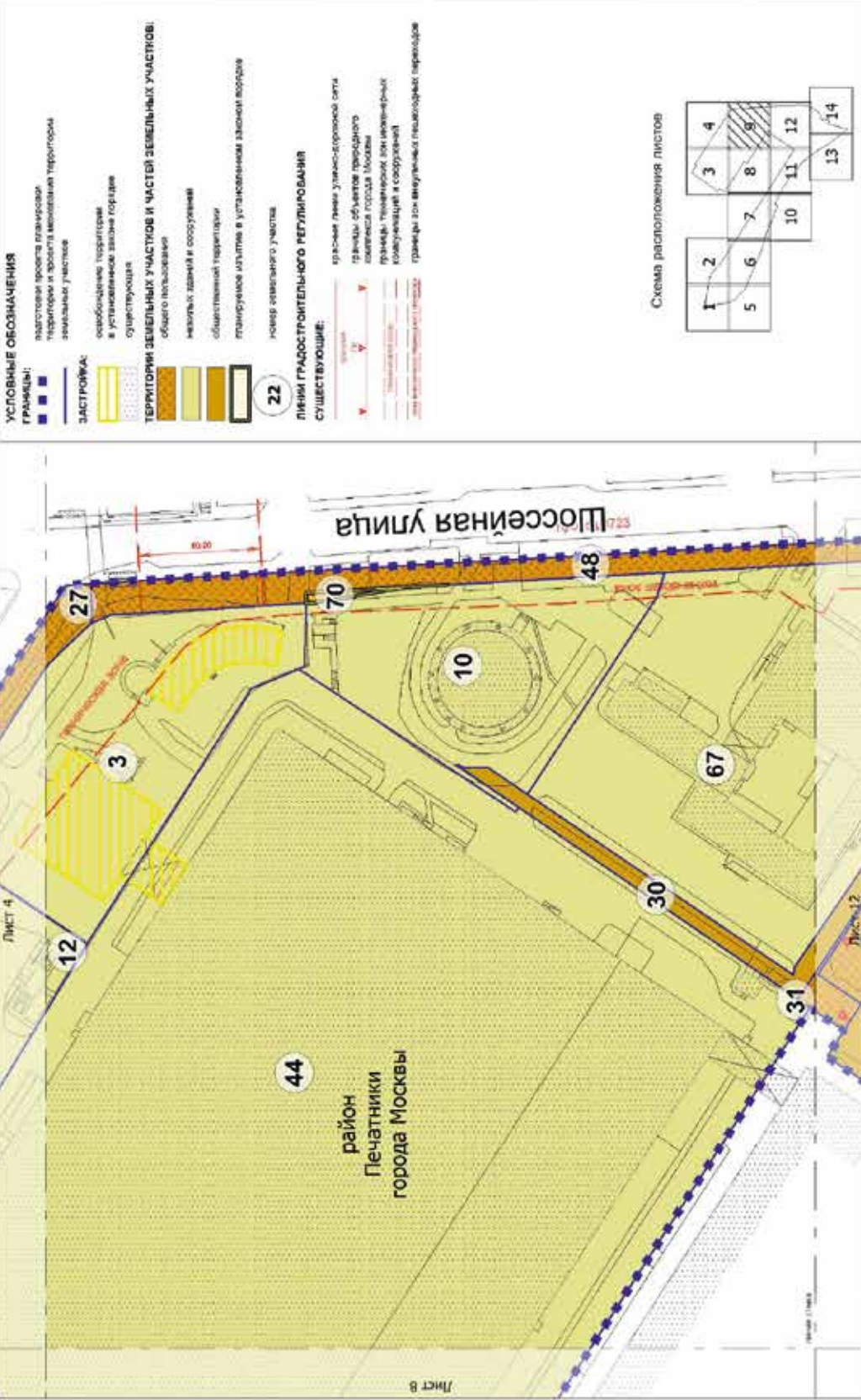




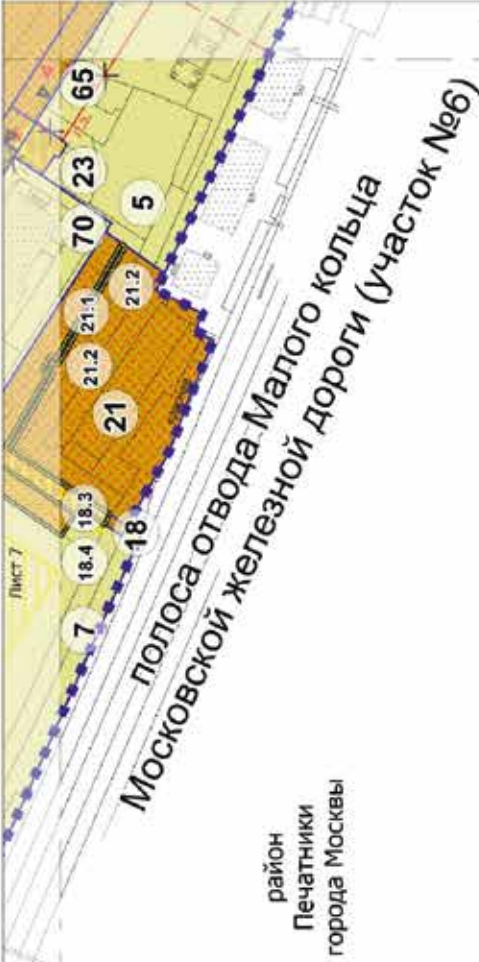




Масштаб 1:2000  
район Печатники города Москвы  
Лист 9 из 14



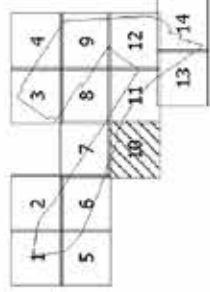
Масштаб 1:2000  
район Печатники города Москвы  
Лист 10 из 14



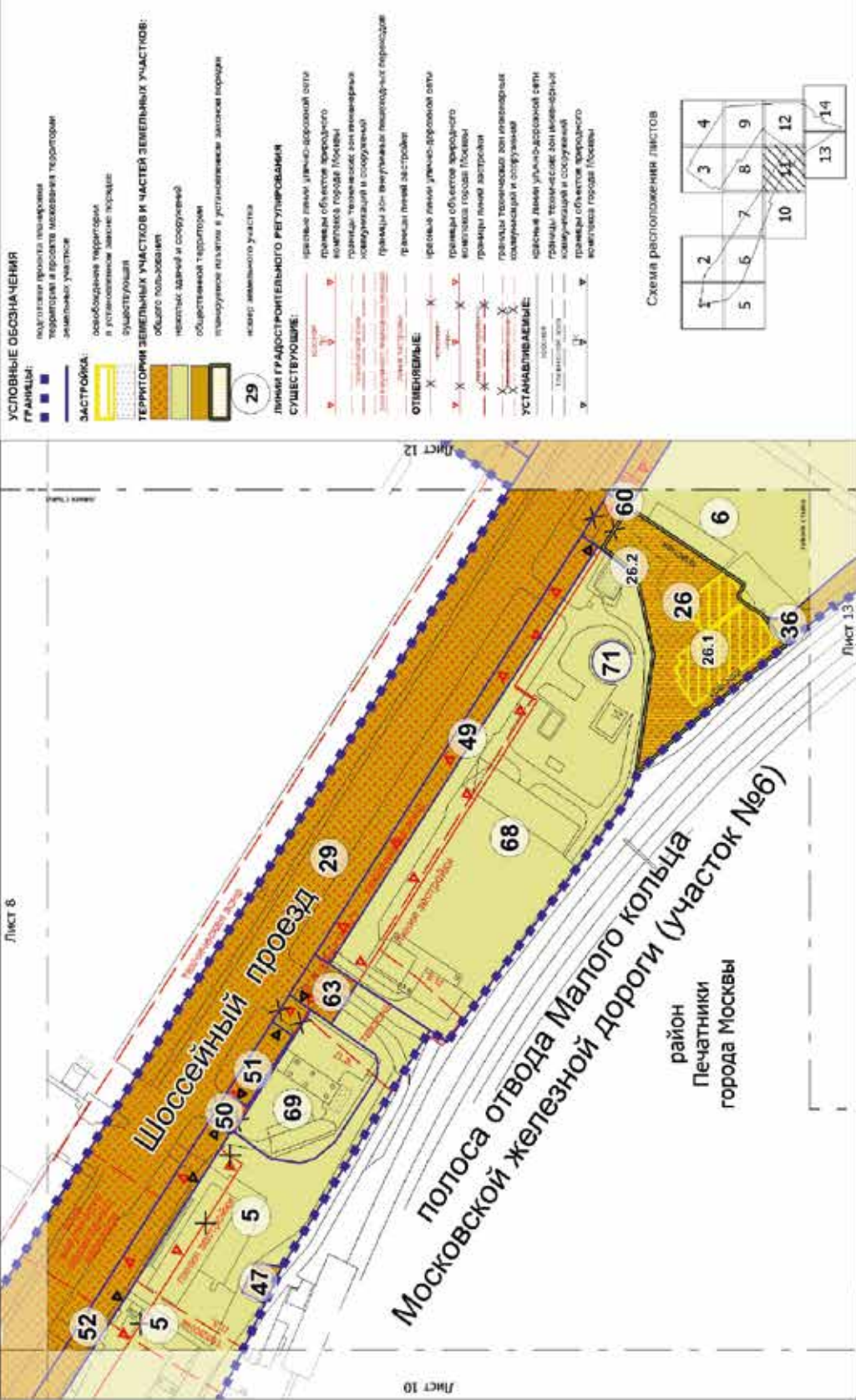
- УСЛОВНЫЕ ОБОЗНАЧЕНИЯ**
- ГРАНИЦЫ:**
- зеленый проект планировки территории и проект межевания территории
  - зеленый участок
- ЗАСТРОЙКА:**
- освоенная территория в установленном порядке
  - существующая
- ТЕРРИТОРИИ ЗЕМЕЛЬНЫХ УЧАСТКОВ И ЧАСТЕЙ ЗЕМЕЛЬНЫХ УЧАСТКОВ:**
- объект полевых оценок
  - новыялы 30-ки и оборудованной
  - планируемые участки в установленном законом порядке
  - номер земельного участка
- 17

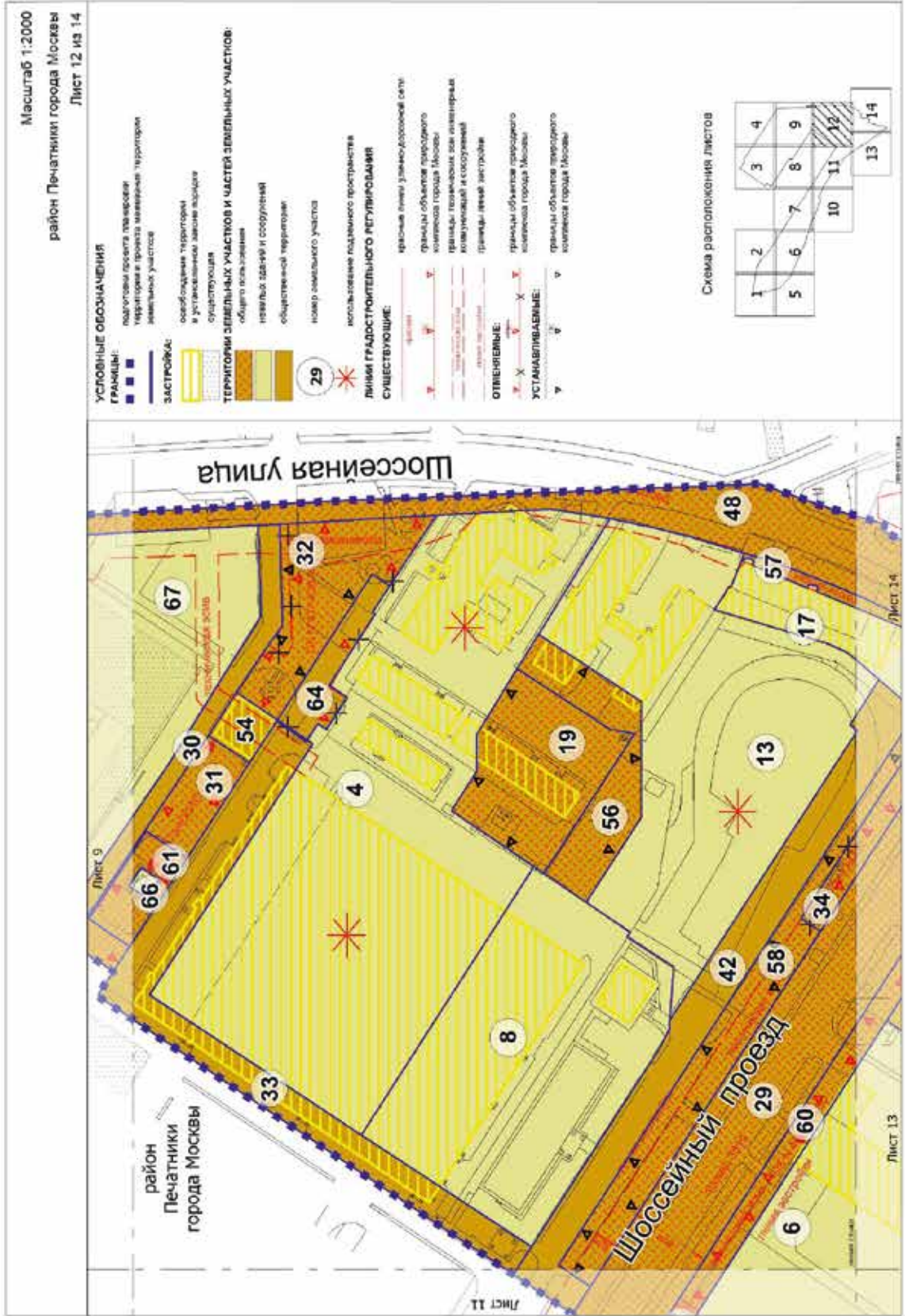
- ЛИНИИ ГРАДОСТРОИТЕЛЬНОГО РЕГУЛИРОВАНИЯ СУЩЕСТВУЮЩИЕ:**
- красная линия улично-дорожной сети
  - зеленая линия граница градостроительного комплекса города Москвы
  - фиолетовая линия граница зон комплексной застройки и оборудованной
  - оранжевая линия застройки
- ОТМЕЧЕННЫЕ:**
- красная линия улично-дорожной сети
  - зеленая линия граница градостроительного комплекса города Москвы
- УСТАНАВЛИВАЕМЫЕ:**
- красная линия улично-дорожной сети
  - зеленая линия граница градостроительного комплекса города Москвы

Схема расположения листов











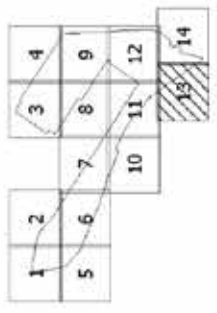
Масштаб 1:2000  
район Печатники города Москвы  
Лист 13 из 14



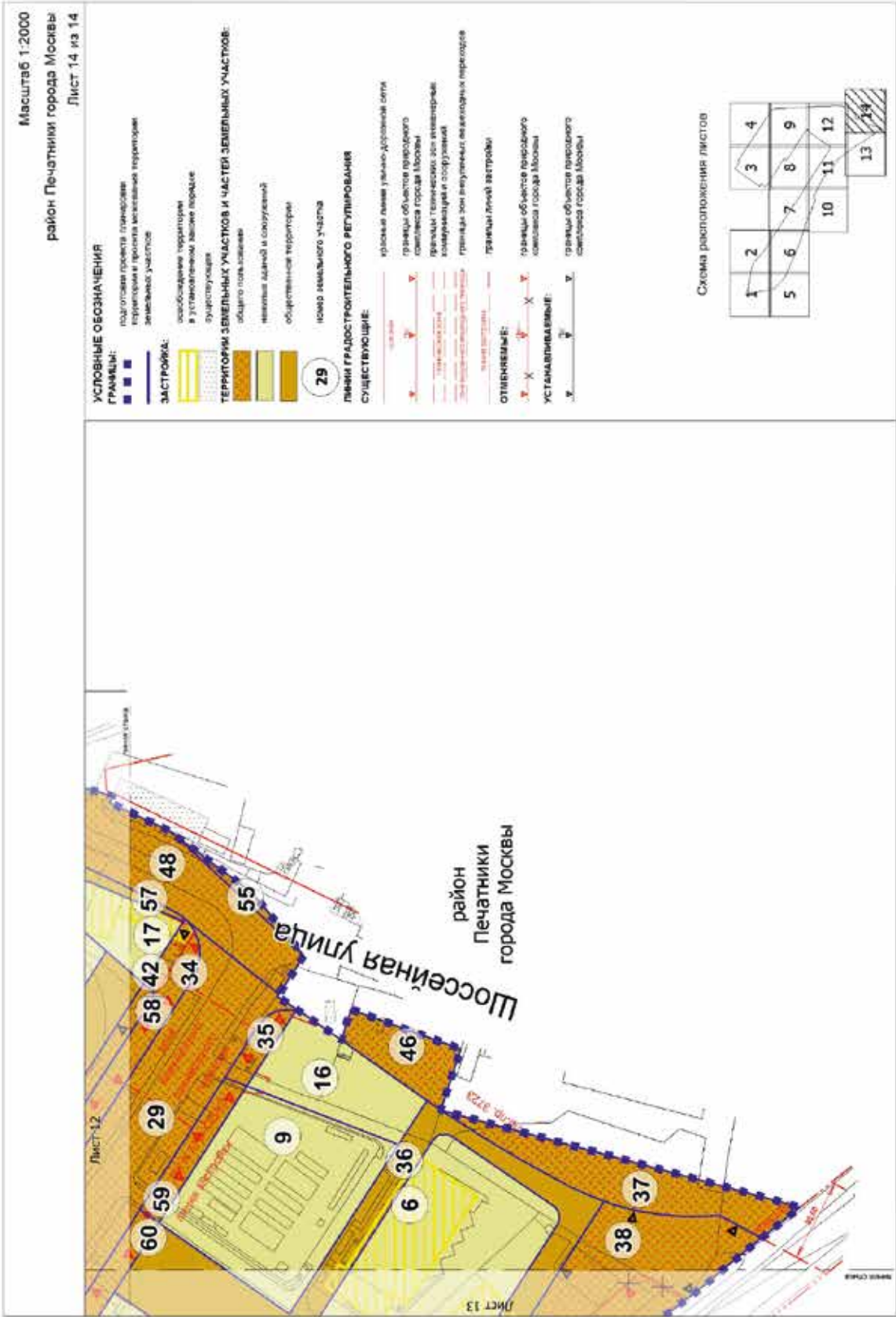
- УСЛОВНЫЕ ОБОЗНАЧЕНИЯ**
- ГРАНИЦЫ:**  
 - водопользователя газетно-полиграфического предприятия  
 - территории и проекта многоэтажного паркинга  
 - земельных участков
- ЗАСТРОЙКА:**  
 - освоенная территория  
 - в установленном порядке парков
- ТЕРРИТОРИИ ЗЕМЕЛЬНЫХ УЧАСТКОВ И ЧАСТЕЙ ЗЕМЕЛЬНЫХ УЧАСТКОВ:**  
 - общедолевой земельный участок  
 - земельный участок и сооружение  
 - общественной территории  
 - номер земельного участка

- ЛИНИИ ГРАДОСТРОИТЕЛЬНОГО РЕГУЛИРОВАНИЯ СУЩЕСТВУЮЩИЕ**
- ОТМЕНЕННЫЕ:**
- УСТАНОВЛИВАЕМЫЕ:**

Схема расположения листов

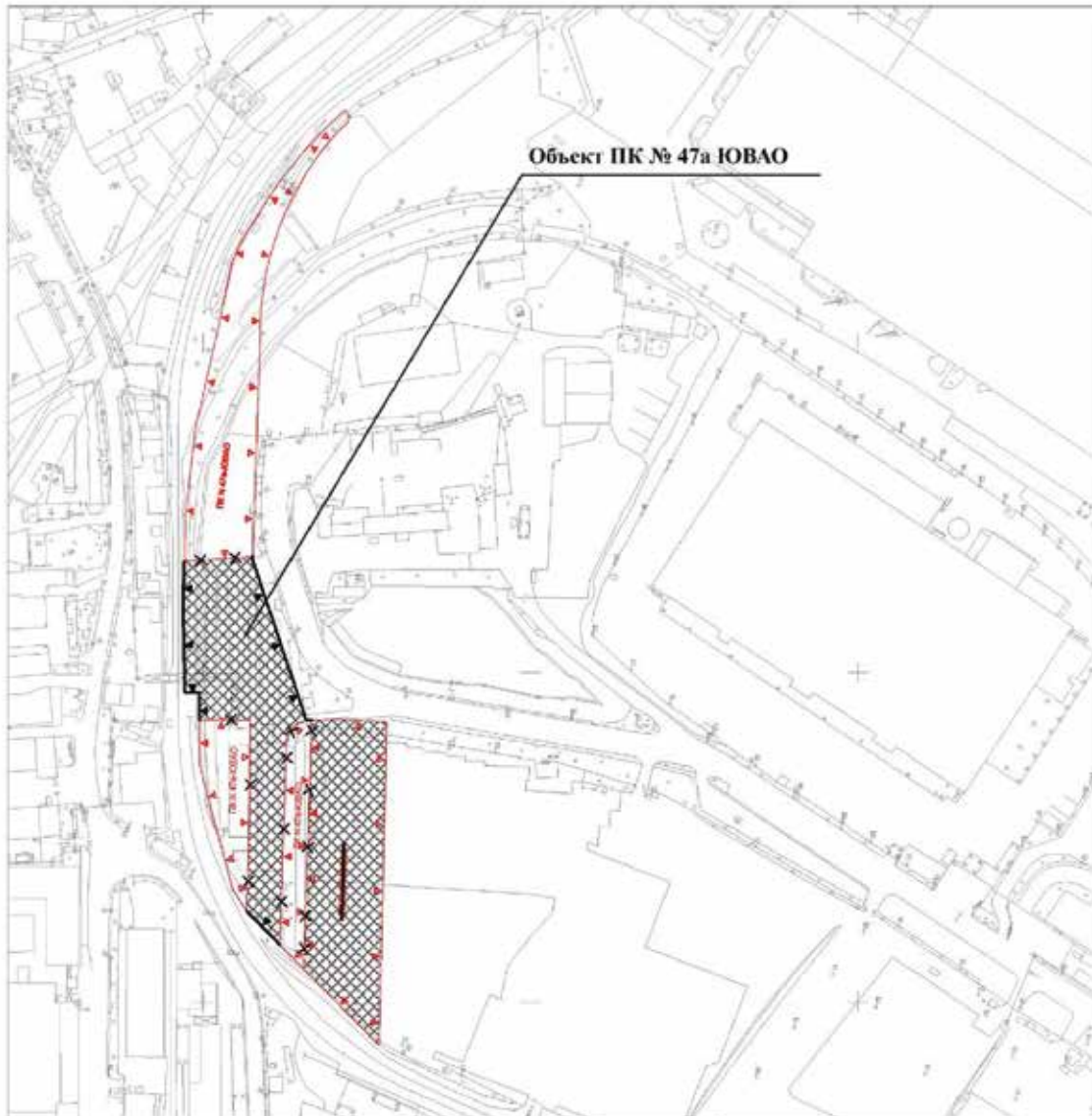


район  
Печатники  
города Москвы





Приложение 2  
к постановлению Правительства Москвы  
от 30 ноября 2023 г. № 2339-ПП


Схема границ объекта природного комплекса № 47а  
Юго-Восточного административного округа города Москвы  
«Озелененная территория по проектируемому проезду № 3502»




УСЛОВНЫЕ ОБОЗНАЧЕНИЯ

 участок территории, включаемый в состав объекта природного комплекса № 47а Юго-Восточного административного округа города Москвы «Озелененная территория по проектируемому проезду № 3502», площадью 1,64 га

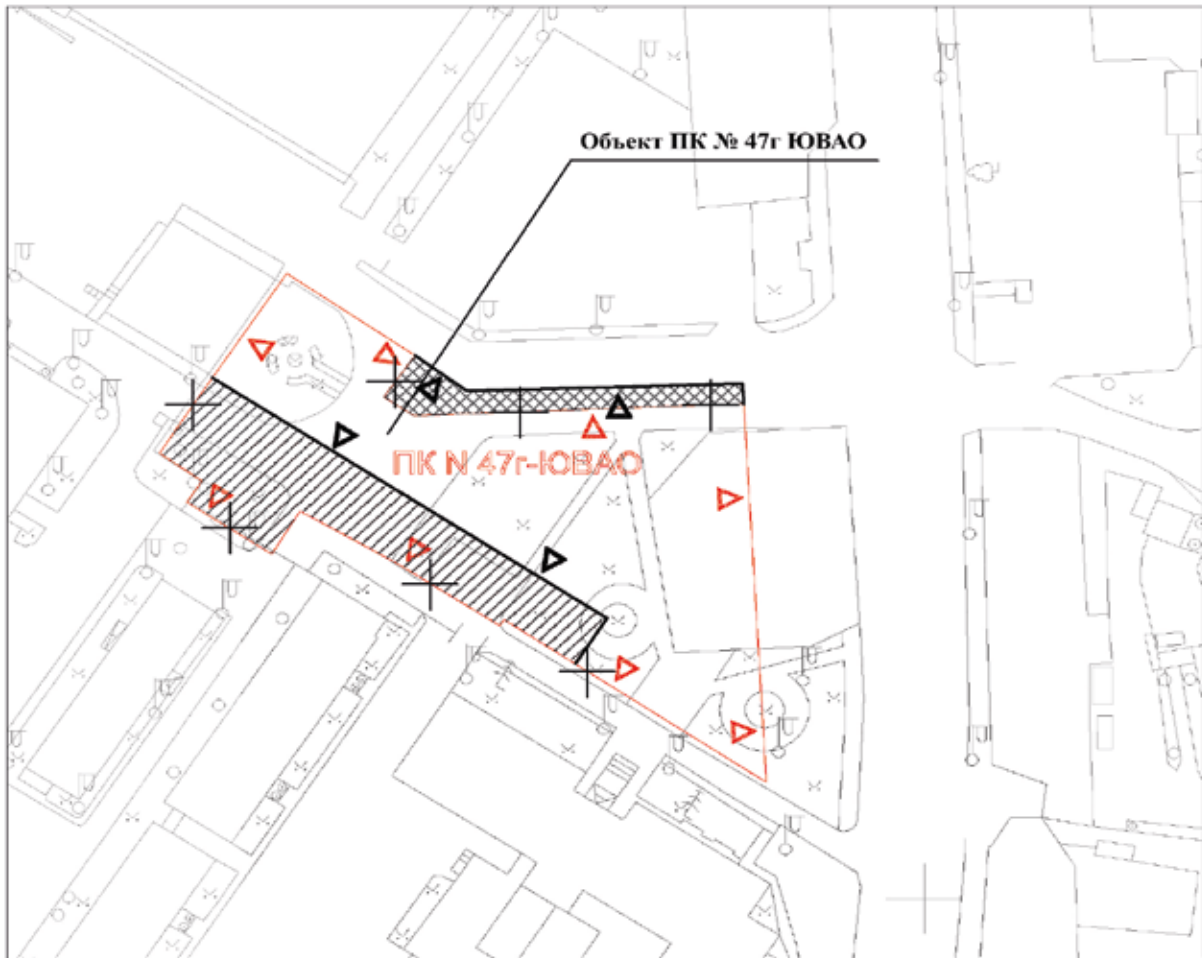
 существующие границы объектов природного комплекса города Москвы

 отменяемые границы объектов природного комплекса города Москвы



 устанавливаемые границы объектов природного комплекса города Москвы






**Схема границ объекта природного комплекса № 47г  
Юго-Восточного административного округа города Москвы  
«Сквер по Шоссейной улице»**



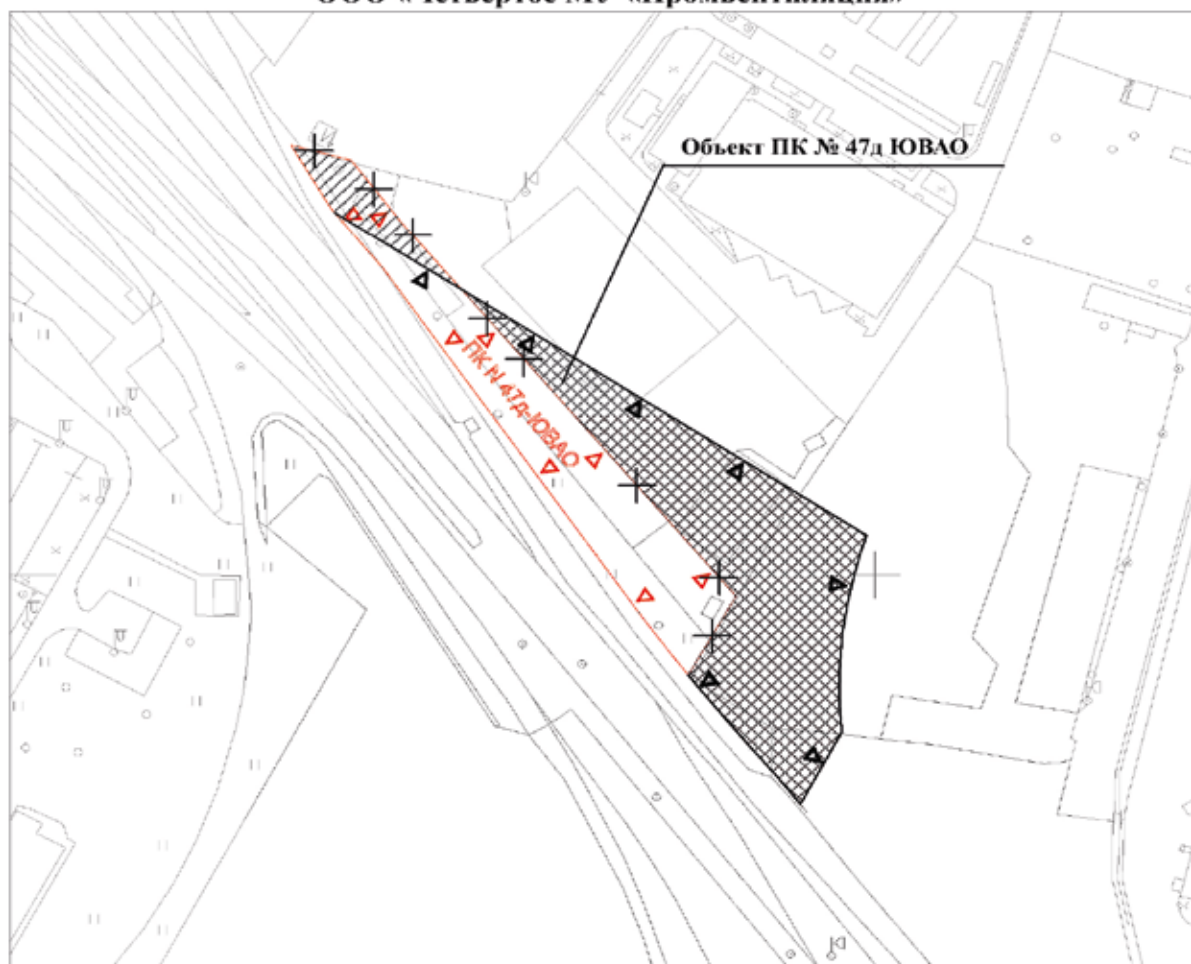
**УСЛОВНЫЕ ОБОЗНАЧЕНИЯ**

-  участок территории, исключаемый из состава объекта природного комплекса № 47г Юго-Восточного административного округа города Москвы «Сквер по Шоссейной улице», площадью 0,1 га
-  участок территории, включаемый в состав объекта природного комплекса № 47г Юго-Восточного административного округа города Москвы «Сквер по Шоссейной улице», площадью 0,02 га

-  существующие границы объектов природного комплекса города Москвы
-  отменяемые границы объектов природного комплекса города Москвы
-  устанавливаемые границы объектов природного комплекса города Москвы

Приложение 4  
к постановлению Правительства Москвы  
от 30 ноября 2023 г. № 2339-ПП

**Схема границ объекта природного комплекса № 47д  
Юго-Восточного административного округа города Москвы  
«Озелененная территория между полосой отвода Малого кольца  
Московской окружной железной дороги и территорией  
ООО «Четвертое МУ «Промвентиляция»**



**УСЛОВНЫЕ ОБОЗНАЧЕНИЯ**



участок территории, исключаемый из состава объекта природного комплекса № 47д Юго-Восточного административного округа города Москвы «Озелененная территория между полосой отвода Малого кольца Московской окружной железной дороги и территорией ООО «Четвертое МУ «Промвентиляция», площадью 0,03 га



участок территории, включаемый в состав объекта природного комплекса № 47д Юго-Восточного административного округа города Москвы «Озелененная территория между полосой отвода Малого кольца Московской окружной железной дороги и территорией ООО «Четвертое МУ «Промвентиляция», площадью 0,32 га



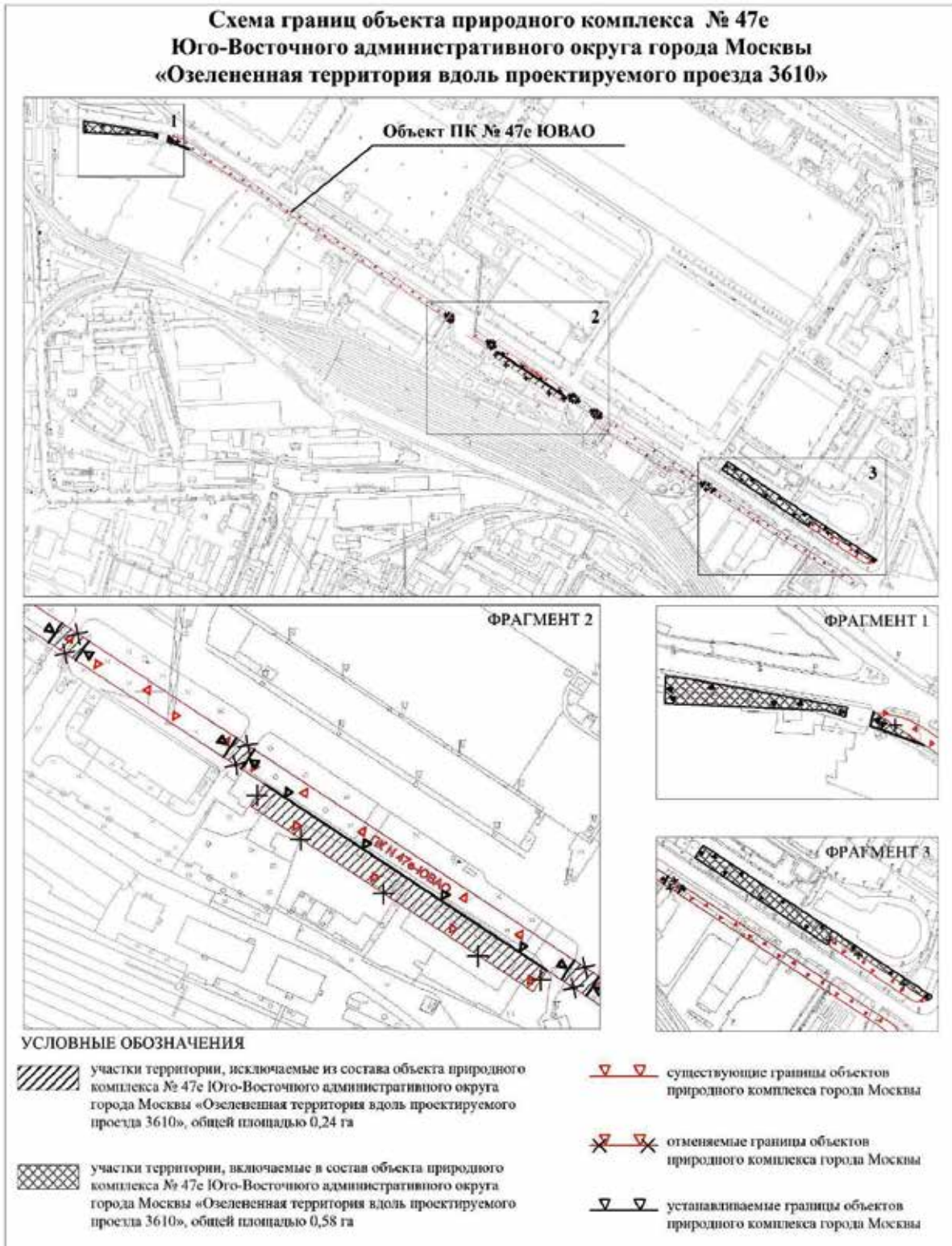
существующие границы объектов природного комплекса города Москвы



отменяемые границы объектов природного комплекса города Москвы

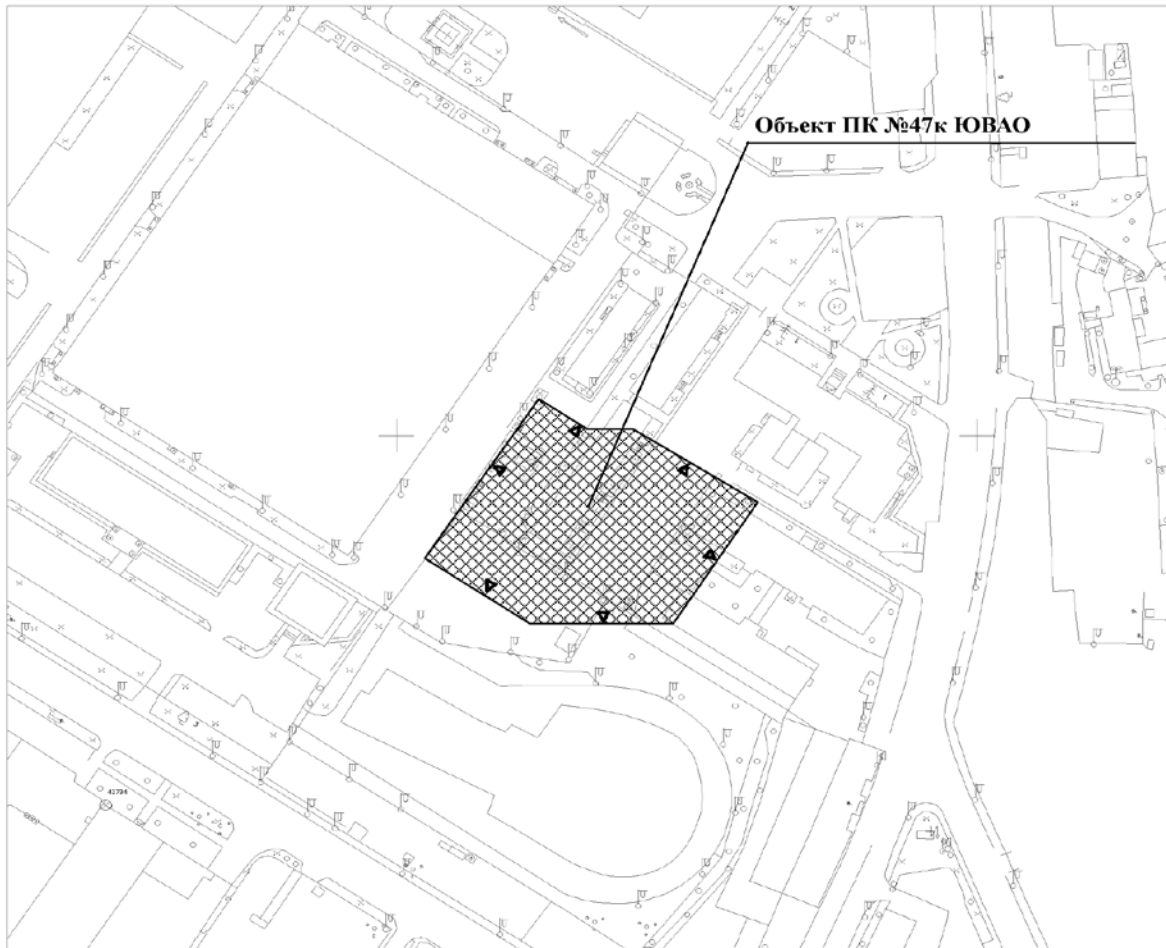


устанавливаемые границы объектов природного комплекса города Москвы





Приложение 6  
к постановлению Правительства Москвы  
от 30 ноября 2023 г. № 2339-ПП

**Схема границ объекта природного комплекса № 47к  
Юго-Восточного административного округа города Москвы  
«Озелененная территория рядом с ОЭЗ «Технополис Москва»**



**УСЛОВНЫЕ ОБОЗНАЧЕНИЯ**

-  устанавливаемые границы объектов природного комплекса города Москвы
-  участок территории, включаемый в состав объекта природного комплекса № 47к Юго-Восточного административного округа города Москвы «Озелененная территория рядом с ОЭЗ «Технополис Москва», площадью 0,59 га

## Приложение 7

к постановлению Правительства Москвы  
от 30 ноября 2023 г. № 2339-ПП

Внесение изменений в приложение 1 к постановлению Правительства Москвы  
от 19 января 1999 г. № 38

**ПЕРЕЧЕНЬ ТЕРРИТОРИЙ ПРИРОДНОГО КОМПЛЕКСА Г. МОСКВЫ**  
(кроме особо охраняемых природных территорий и объектов Природного комплекса  
Центрального административного округа)

№ объекта	Наименование объекта Природного комплекса	Режим регулирования градостроительной деятельности	Площадь **, га
1	2	3	4
<b>ЮГО-ВОСТОЧНЫЙ АО</b>			
47а	Озелененная территория по проектируемому проезду № 3502	Озелененная территория общего пользования	2,82
47г	Сквер по Шоссейной улице	Озелененная территория общего пользования	0,3
47д	Озелененная территория между полосой отвода Малого кольца Московской окружной железной дороги и территорией ООО «Четвертое МУ «Промвентиляция»	Озелененная территория общего пользования	0,52
47е	Озелененная территория вдоль проектируемого проезда 3610	Озелененная территория общего пользования	2,4
47к	Озелененная территория рядом с ОЭЗ «Технополис Москва»	Озелененная территория общего пользования	0,59



## О внесении изменений в постановление Правительства Москвы от 28 марта 2017 г. № 120-ПП

Постановление Правительства Москвы от 1 декабря 2023 года № 2342-ПП

В соответствии с Градостроительным кодексом Российской Федерации, Законом города Москвы от 25 июня 2008 г. № 28 «Градостроительный кодекс города Москвы», постановлениями Правительства Москвы от 7 апреля 2009 г. № 270-ПП «О создании Городской комиссии по вопросам градостроительства, землепользования и застройки при Правительстве Москвы и об утверждении положений о Городской и окружной комиссиях по вопросам градостроительства, землепользования и застройки при Правительстве Москвы», от 22 марта 2022 г. № 438-ПП «О реализации положений пункта 2 статьи 7 Федерального закона от 14 марта 2022 г. № 58-ФЗ «О внесении изменений в отдельные законодательные акты Российской Федерации» **Правительство Москвы постановляет:**

1. Внести изменения в постановление Правительства Москвы от 28 марта 2017 г. № 120-ПП «Об утверждении правил землепользования и застройки города Москвы»:

1.1. Изображение территориальной зоны на карте градостроительного зонирования «Границы территориальных зон и виды разрешенного использования земельных участков и объектов капитального строительства. Поселение Краснопахорское города Москвы» раздела 1 книги 13 территориальной части правил землепользования и застройки приложения к постановлению изменить согласно приложению 1 к настоящему постановлению.

1.2 Изображение территориальной зоны на карте градостроительного зонирования «Границы территориальных зон и виды разрешенного использования земельных участков и объектов капитального строительства. Поселение Щаповское города Москвы» раздела 1 книги 13 территориальной части правил землепользования и застройки приложения к постановлению изменить согласно приложению 2 к настоящему постановлению.

1.3. Изображение территориальной зоны на карте градостроительного зонирования «Границы территориальных зон, подзон территориальных зон и предельные параметры разрешенного строительства, реконструкции объектов капитального строительства. Поселение Краснопахорское города Москвы» раздела 1 книги 13 территориальной части правил землепользования и застройки приложения к постановлению изменить согласно приложению 3 к настоящему постановлению.

1.4. Изображение территориальной зоны на карте градостроительного зонирования «Границы территориальных зон, подзон территориальных зон и предельные параметры разрешенного строительства, реконструкции объектов капитального строительства. Поселение Щаповское города Москвы» раздела 1 книги 13 территориальной части правил землепользования и застройки приложения к постановлению изменить согласно приложению 4 к настоящему постановлению.

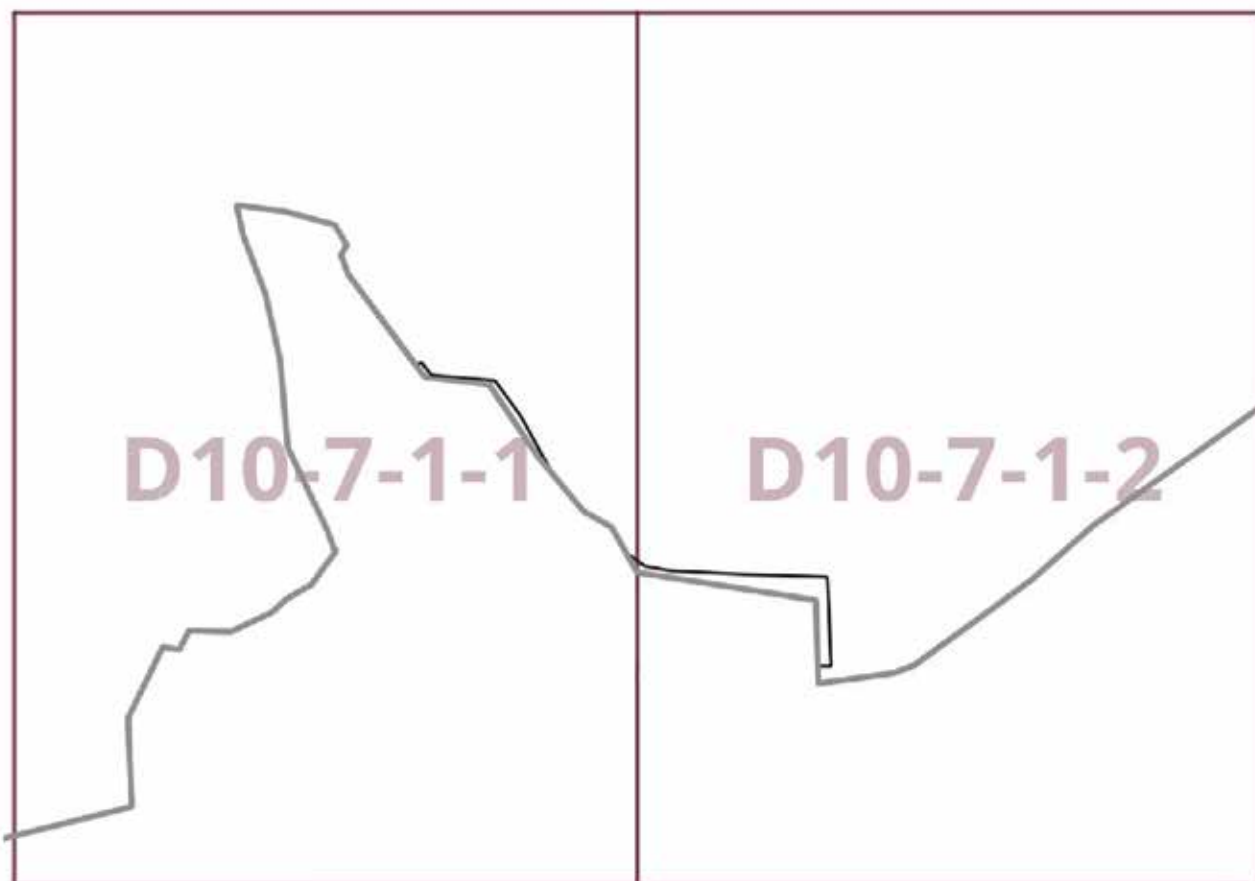
2. Контроль за выполнением настоящего постановления возложить на заместителя Мэра Москвы в Правительстве Москвы по вопросам градостроительной политики и строительства Бочкарева А.Ю.

Мэр Москвы **С.С.Собянин**

**Приложение 1**  
к постановлению Правительства Москвы  
от 1 декабря 2023 г. № 2342-ПП

**Внесение изменения в приложение к постановлению Правительства Москвы  
от 28 марта 2017 г. № 120-ПП**

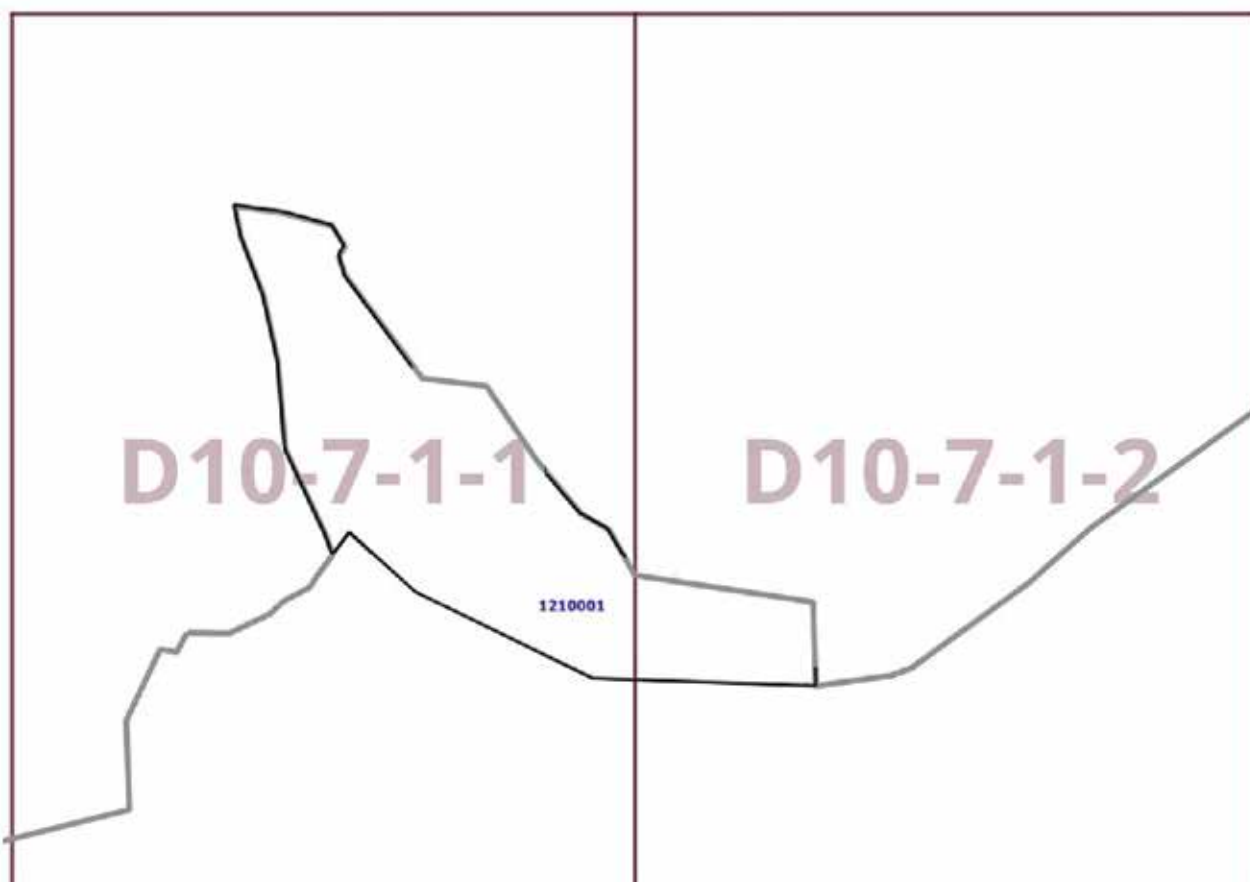
Книга 13  
Троицкий административный округ города Москвы  
Карта градостроительного зонирования  
Границы территориальных зон и виды разрешенного использования  
земельных участков и объектов капитального строительства  
поселение Краснопахорское города Москвы



Приложение 2  
к постановлению Правительства Москвы  
от 1 декабря 2023 г. № 2342-ПП

**Внесение изменения в приложение к постановлению Правительства Москвы  
от 28 марта 2017 г. № 120-ПП**

Книга 13  
Троицкий административный округ города Москвы  
Карта градостроительного зонирования  
Границы территориальных зон и виды разрешенного использования  
земельных участков и объектов капитального строительства  
поселение Щаповское города Москвы



Приложение 3  
к постановлению Правительства Москвы  
от 1 декабря 2023 г. № 2342-ПП

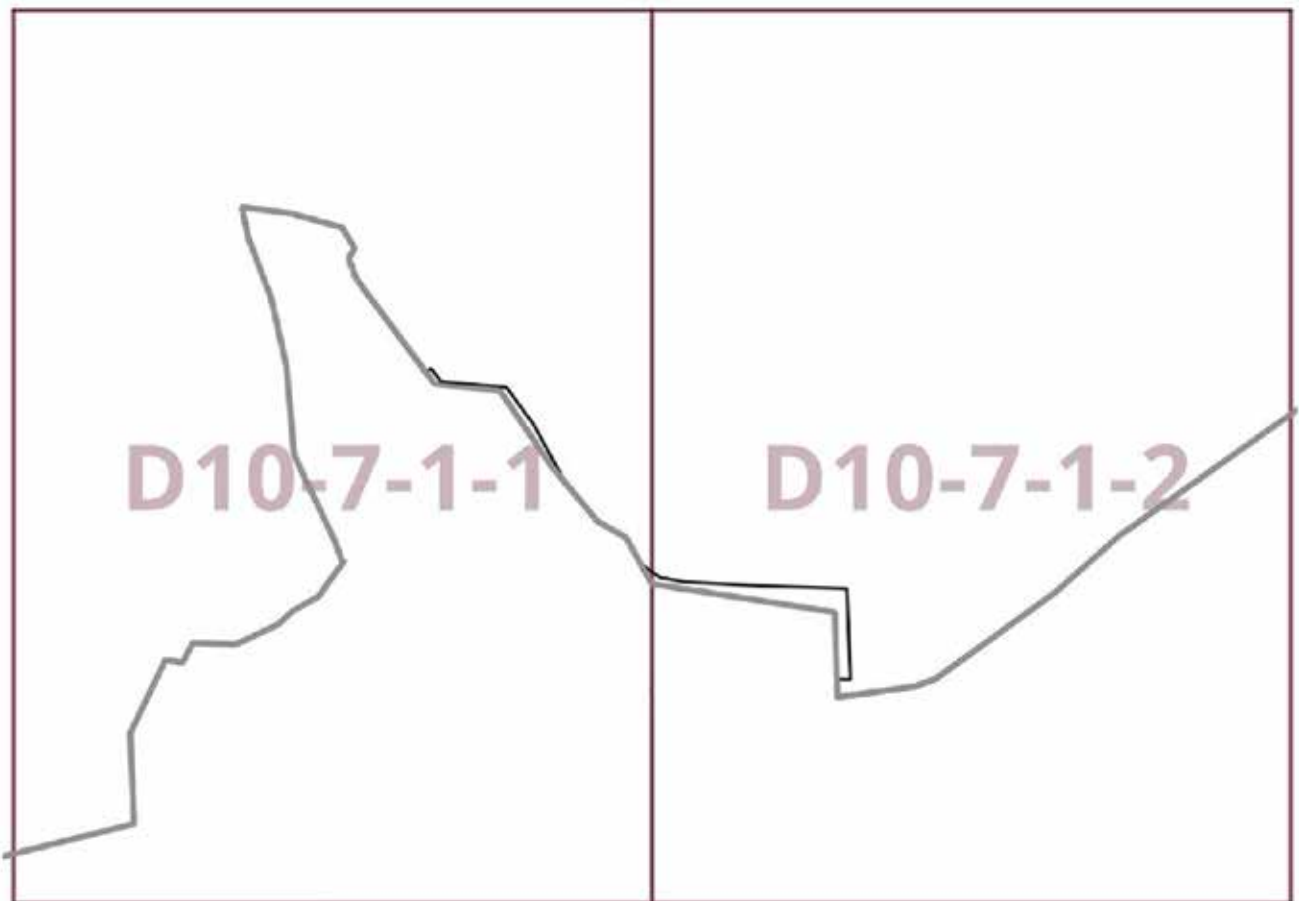
**Внесение изменения в приложение к постановлению Правительства Москвы  
от 28 марта 2017 г. № 120-ПП**

Книга 13

Троицкий административный округ города Москвы

Карта градостроительного зонирования

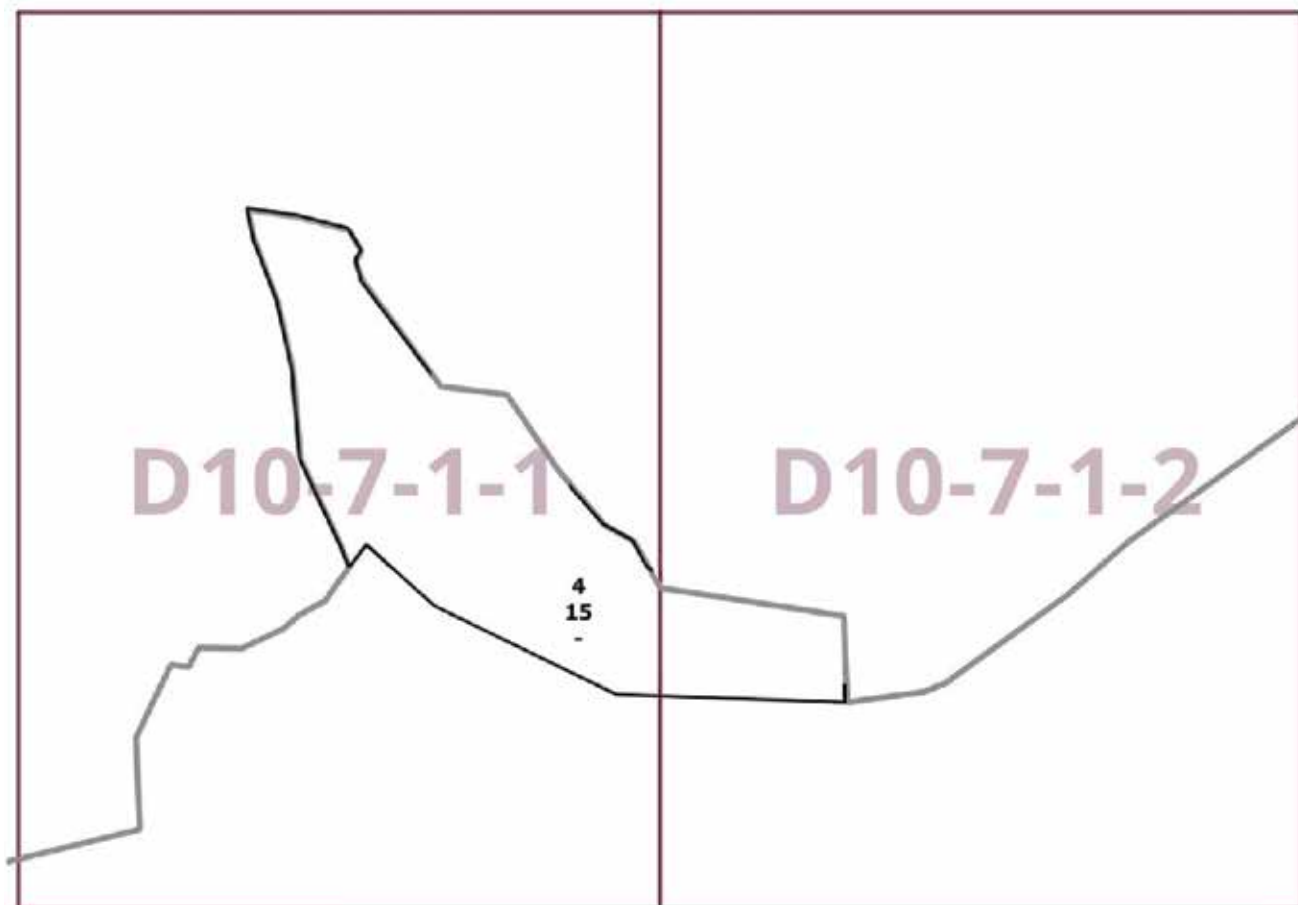
Границы территориальных зон, подзон территориальных зон и предельные параметры  
разрешенного строительства, реконструкции объектов капитального строительства  
поселение Краснопахорское города Москвы



Приложение 4  
к постановлению Правительства Москвы  
от 1 декабря 2023 г. № 2342-ПП

**Внесение изменения в приложение к постановлению Правительства Москвы  
от 28 марта 2017 г. № 120-ПП**

Книга 13  
Троицкий административный округ города Москвы  
Карта градостроительного зонирования  
Границы территориальных зон, подзон территориальных зон и предельные параметры  
разрешенного строительства, реконструкции объектов капитального строительства  
поселение Щаповское города Москвы





## Об утверждении проекта планировки территории линейного объекта – участок улично-дорожной сети от Боровского шоссе до Привольной улицы вблизи деревни Изварино

Постановление Правительства Москвы от 1 декабря 2023 года № 2343-ПП

В соответствии с Градостроительным кодексом Российской Федерации, постановлением Правительства Российской Федерации от 12 мая 2017 г. № 564 «Об утверждении Положения о составе и содержании документации по планировке территории, предусматривающей размещение одного или нескольких линейных объектов», Законом города Москвы от 25 июня 2008 г. № 28 «Градостроительный кодекс города Москвы», постановлением Правительства Москвы от 22 марта 2022 г. № 438-ПП «О реализации положений пункта 2 статьи 7 Федерального закона от 14 марта 2022 г. № 58-ФЗ «О внесении изменений в отдельные законодательные акты Российской Федерации» **Правительство Москвы постановляет:**

1. Утвердить проект планировки территории линейного объекта – участок улично-дорожной сети от Боровского шоссе до Привольной улицы вблизи деревни Изварино (приложение).

2. Контроль за выполнением настоящего постановления возложить на заместителя Мэра Москвы в Правительстве Москвы по вопросам градостроительной политики и строительства Бочкарева А.Ю.

Мэр Москвы **С.С.Собянин**

### Приложение

*к постановлению Правительства Москвы от 1 декабря 2023 г. № 2343-ПП*

**Проект планировки территории линейного объекта – участок улично-дорожной сети от Боровского шоссе до Привольной улицы вблизи деревни Изварино**

### 1. Графическая часть

1.1. Чертеж красных линий и перечень координат характерных точек  
 1.1.1. Чертеж красных линий  
 1.1.1.1. Чертеж красных линий

Масштаб 1:4000  
 поселение Марушиновское города Москвы  
 район Внуково города Москвы  
 Лист 1 из 7

**Условные обозначения**

Границы:

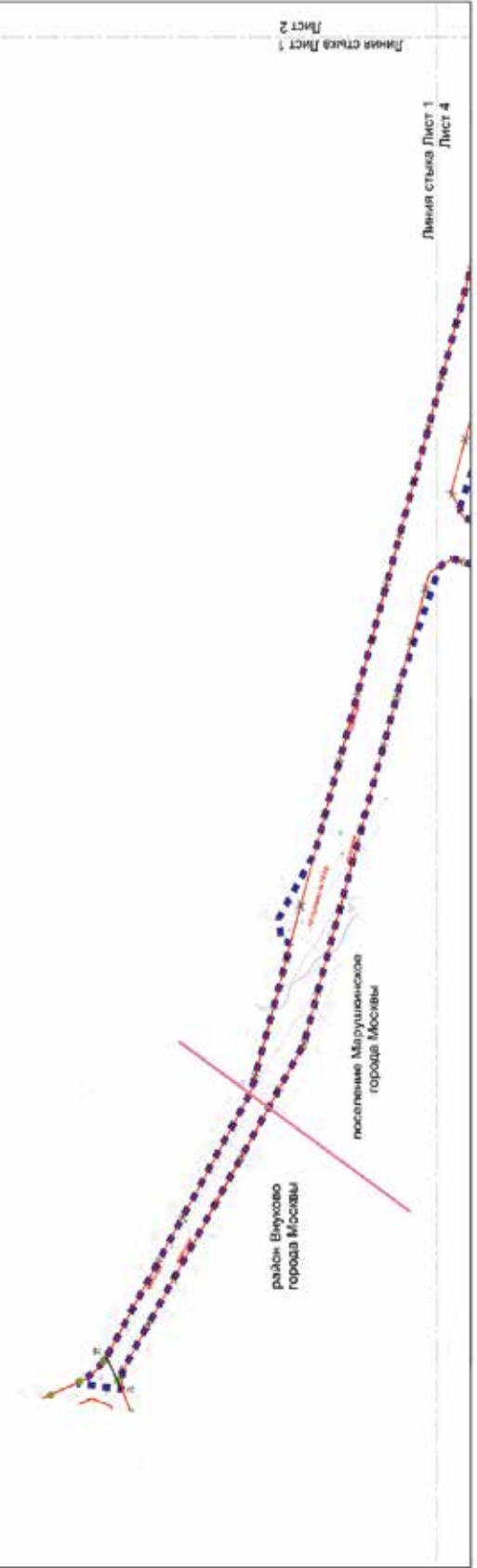
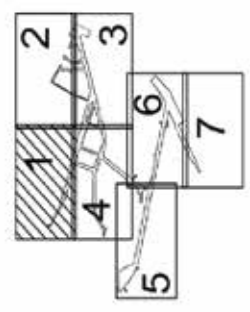
- красная линия граница территории поселения
- красная линия граница территории города Москвы
- красная линия граница территории административной единицы
- красная линия граница территории муниципального образования
- красная линия граница территории субъекта Российской Федерации

ОБЪЕКТЫ:

- красная линия граница территории поселения
- красная линия граница территории города Москвы
- красная линия граница территории административной единицы
- красная линия граница территории муниципального образования
- красная линия граница территории субъекта Российской Федерации

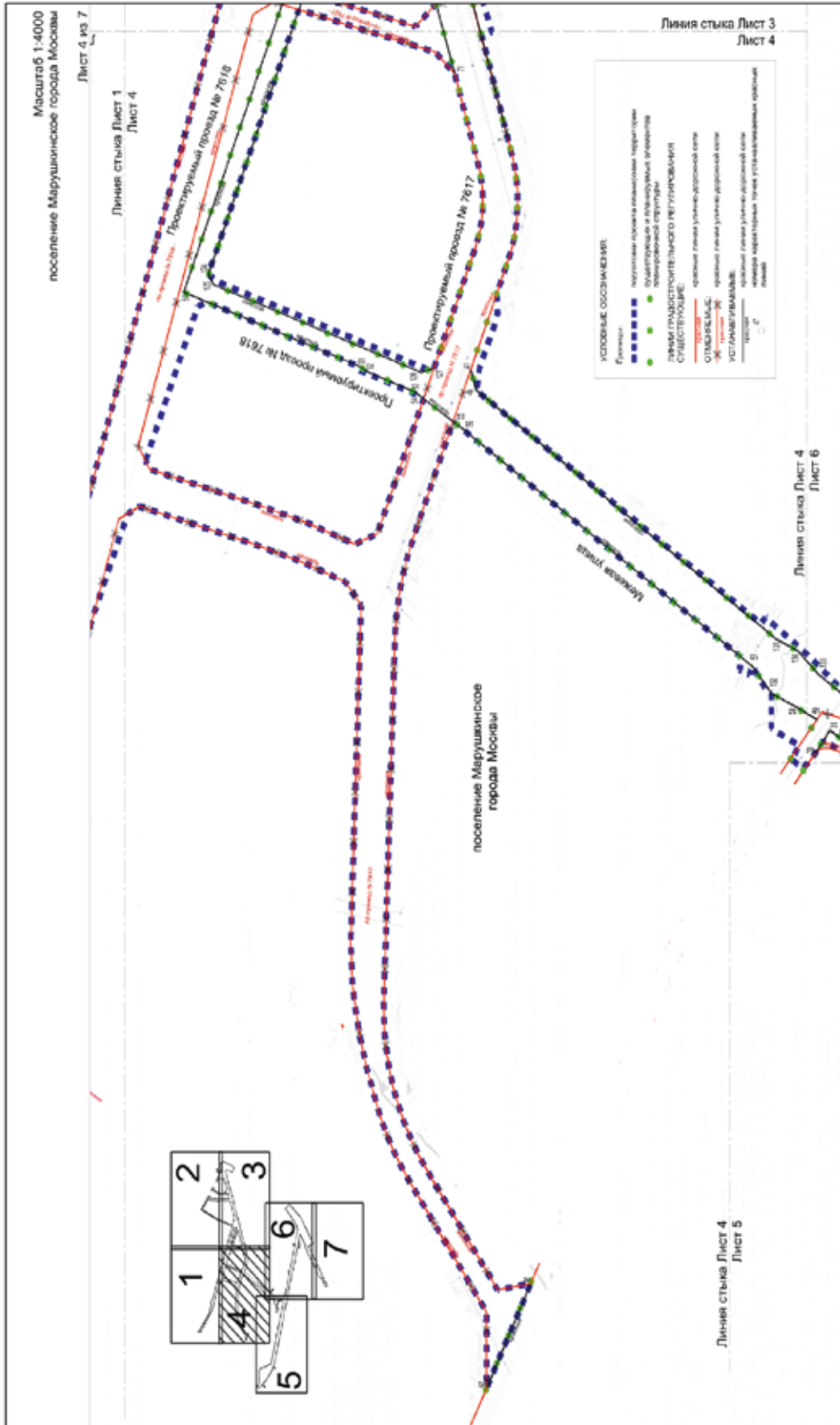
УСТАНОВКИ:

- красная линия граница территории поселения
- красная линия граница территории города Москвы
- красная линия граница территории административной единицы
- красная линия граница территории муниципального образования
- красная линия граница территории субъекта Российской Федерации

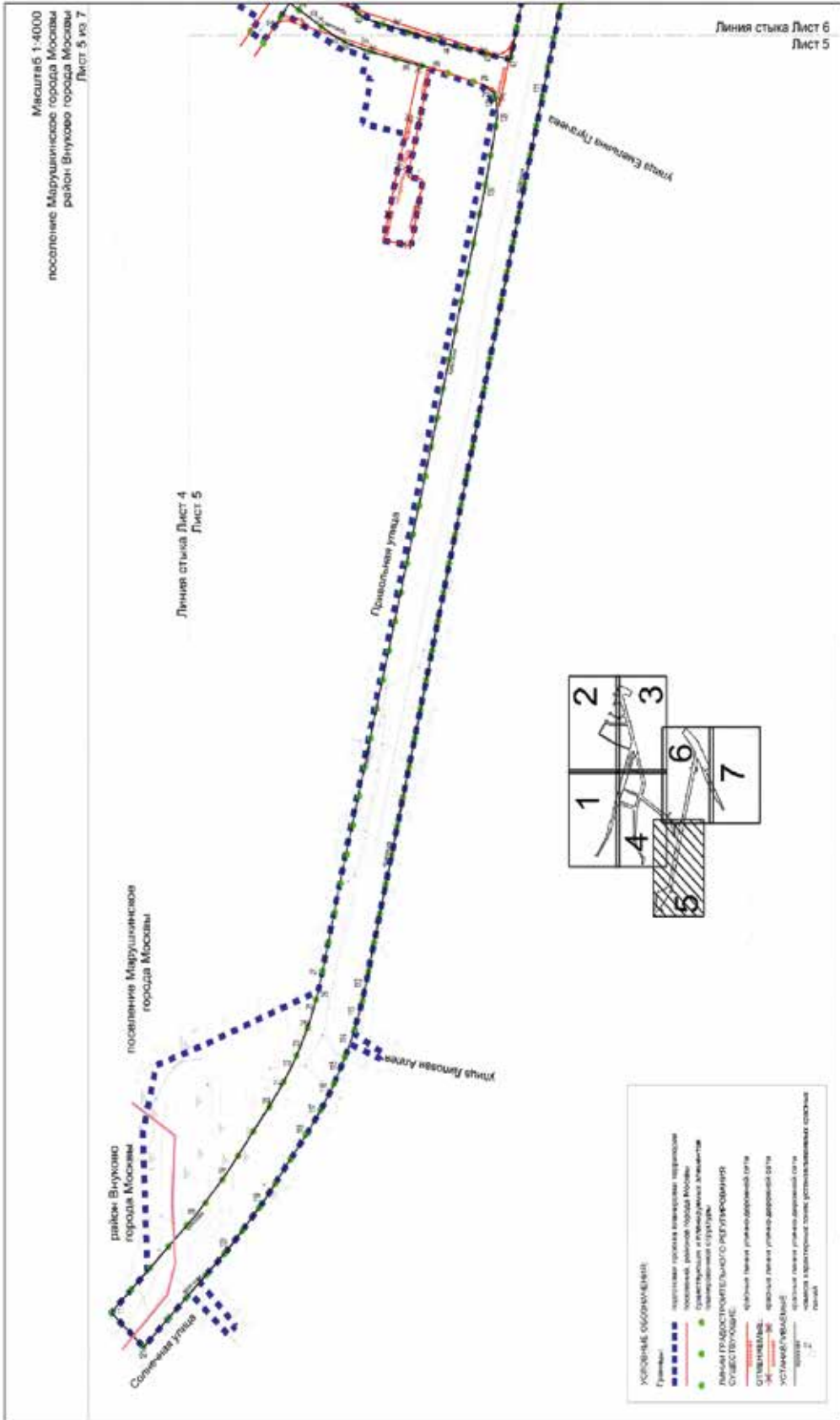


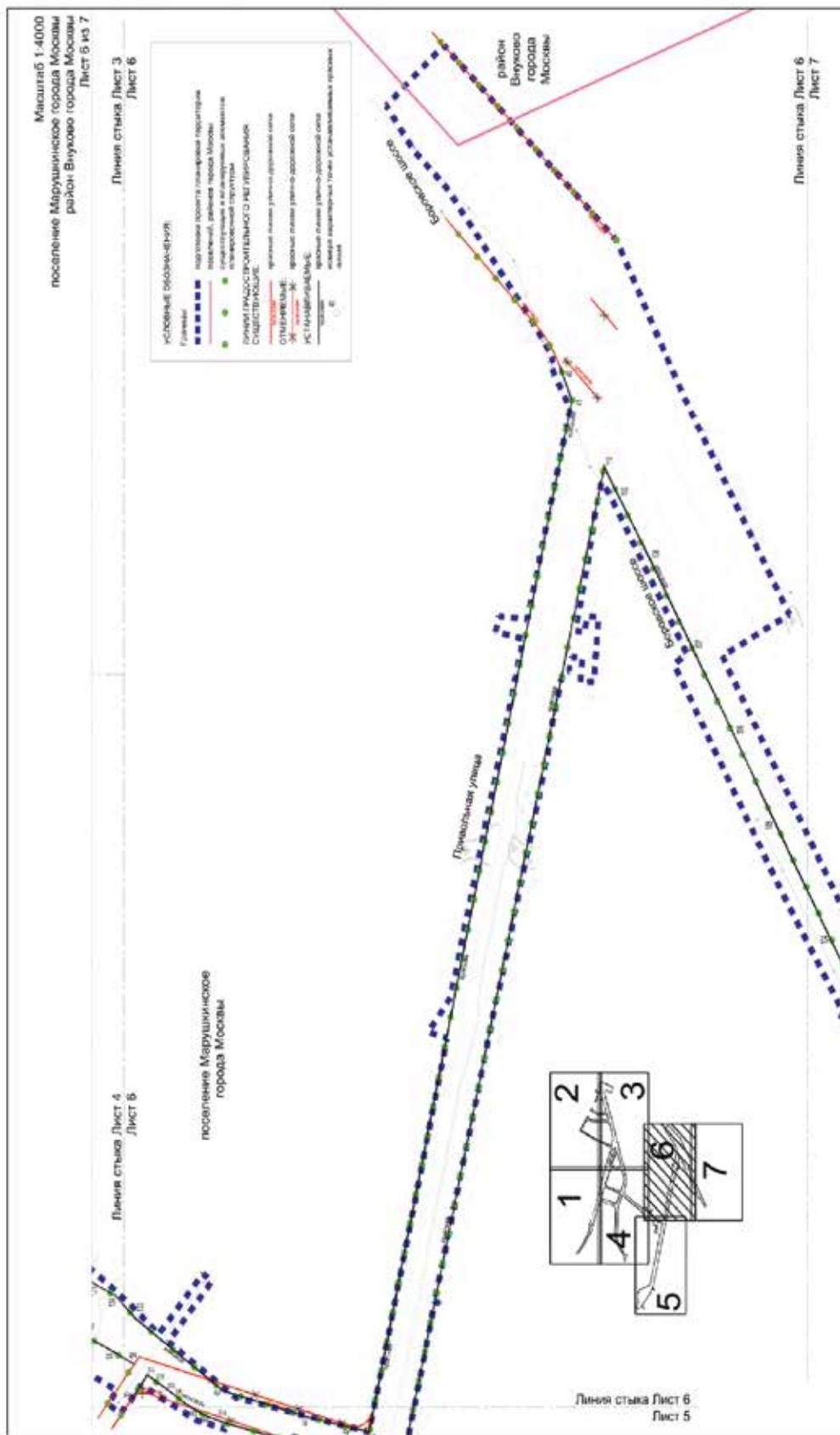















### 1.1.2. Перечень координат характерных точек устанавливаемых красных линий

№ точки	Координаты точки (Система координат, используемая для ведения Единого государственного реестра недвижимости (МСК-77))	
	X	Y
1	2	3
1	-7524.56	-17000.00
2	-7444.73	-16721.23
3	-7359.77	-16427.06
4	-7337.62	-16347.42
5	-7341.16	-16345.74
6	-7326.90	-16293.91
7	-7324.45	-16294.63
8	-7321.09	-16283.00
9	-7318.21	-16280.21
10	-7285.42	-16171.39
11	-7256.61	-16068.45
12	-7254.10	-16051.22
13	-7248.91	-16050.08
14	-7246.20	-16017.03
15	-7270.73	-16010.35
16	-7327.10	-16032.17
17	-7652.25	-18525.65
18	-7727.68	-18447.23
19	-7754.75	-18414.49
20	-7794.51	-18358.34
21	-7804.26	-18343.61
22	-7813.08	-18328.30
23	-7820.93	-18312.48
24	-7827.78	-18296.19
25	-7832.53	-18282.84
26	-7836.61	-18269.27
27	-7840.01	-18255.52
28	-7993.84	-17545.56
29	-7983.94	-17539.20
30	-7797.80	-17492.84
31	-7811.59	-17473.58
32	-7819.70	-17479.16
33	-7828.02	-17484.42
34	-7844.08	-17495.45
35	-7852.22	-17500.49
36	-7862.40	-17505.76

№ точки	Координаты точки (Система координат, используемая для ведения Единого государственного реестра недвижимости (МСК-77))	
	X	Y
1	2	3
37	-7878.48	-17511.24
38	-7918.81	-17521.89
39	-7937.33	-17525.43
40	-8178.17	-16669.60
41	-8188.78	-16696.25
42	-8008.71	-17519.16
43	-7994.23	-17515.96
44	-7954.04	-17507.12
45	-7878.61	-17486.17
46	-7496.53	-17201.62
47	-7491.60	-17184.98
48	-7360.90	-16547.37
49	-7401.45	-16687.08
50	-7235.73	-17122.91
51	-7392.59	-17182.56
52	-7399.98	-17186.97
53	-7441.24	-17202.66
54	-7449.52	-17208.37
55	-7475.79	-17226.48
56	-7484.04	-17232.17
57	-7742.06	-17422.36
58	-7782.54	-17455.66
59	-7799.94	-17465.02
60	-7013.47	-16338.38
61	-7037.00	-16353.24
62	-7047.47	-16359.07
63	-7058.51	-16363.71
64	-7070.00	-16367.12
65	-7081.79	-16369.25
66	-7093.75	-16370.06
67	-7219.24	-16371.72
68	-7260.89	-16375.05
69	-7310.87	-16375.03
70	-7460.86	-16891.76
71	-7477.18	-16947.98
72	-7079.20	-16251.09

1.2. Чертеж границ зон планируемого размещения линейных объектов

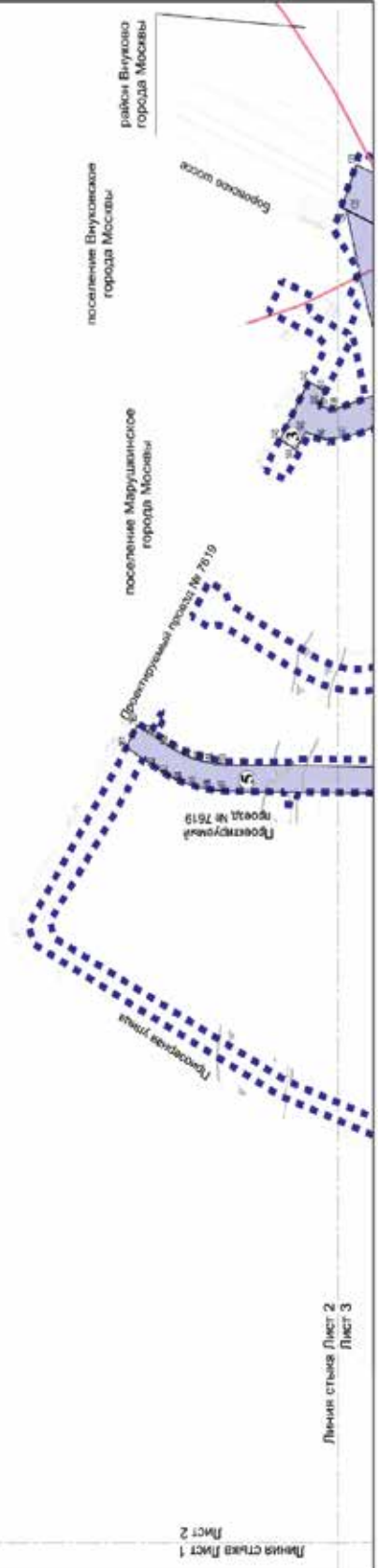
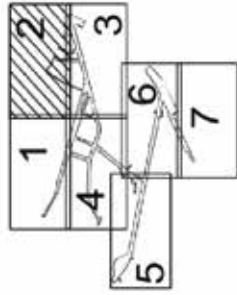




Масштаб 1:4000  
 поселение Внуковское города Москвы  
 поселение Марушиновское города Москвы  
 район Внуково города Москвы  
 Лист 2 из 7

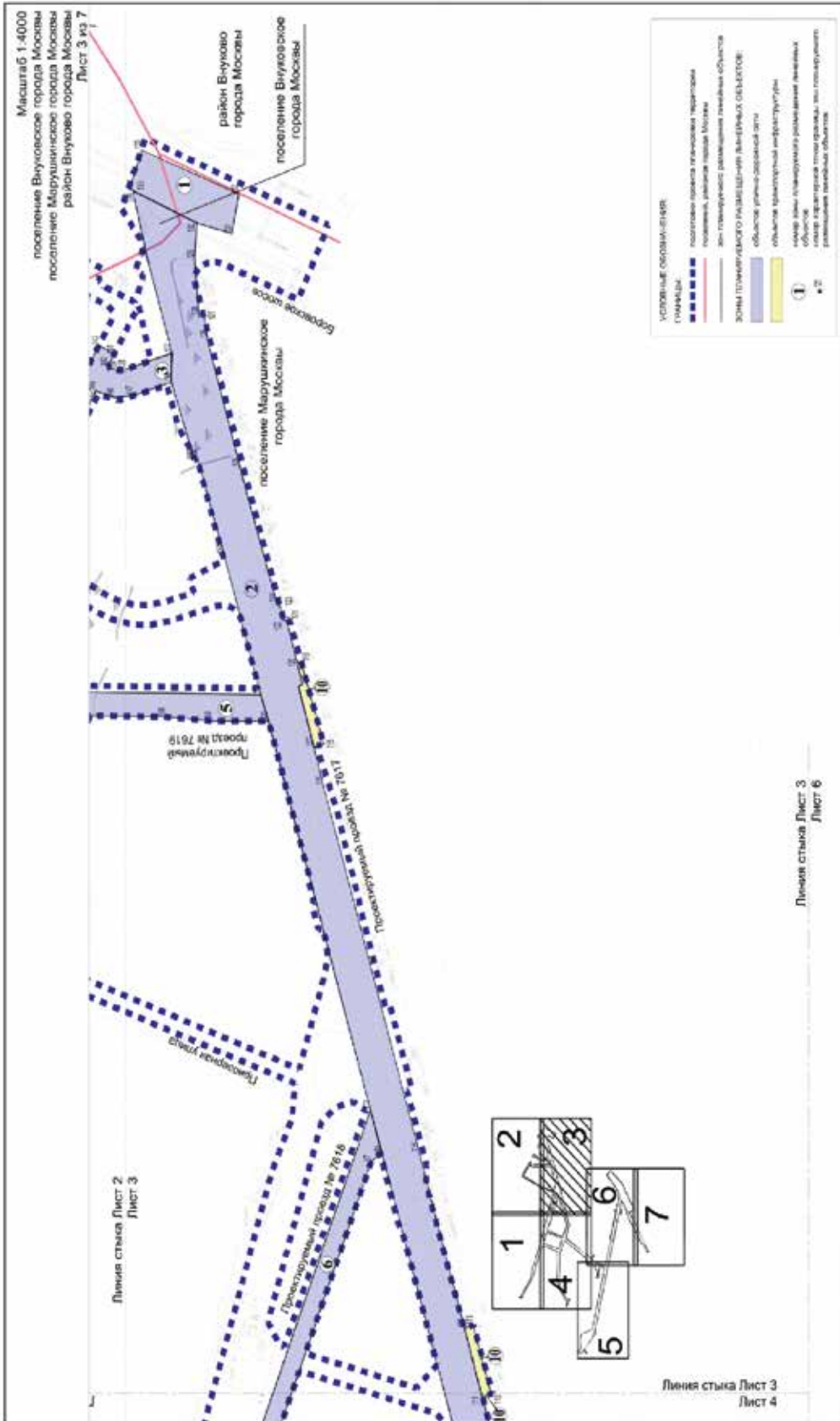
**УСЛОВНЫЕ ОБОЗНАЧЕНИЯ:**

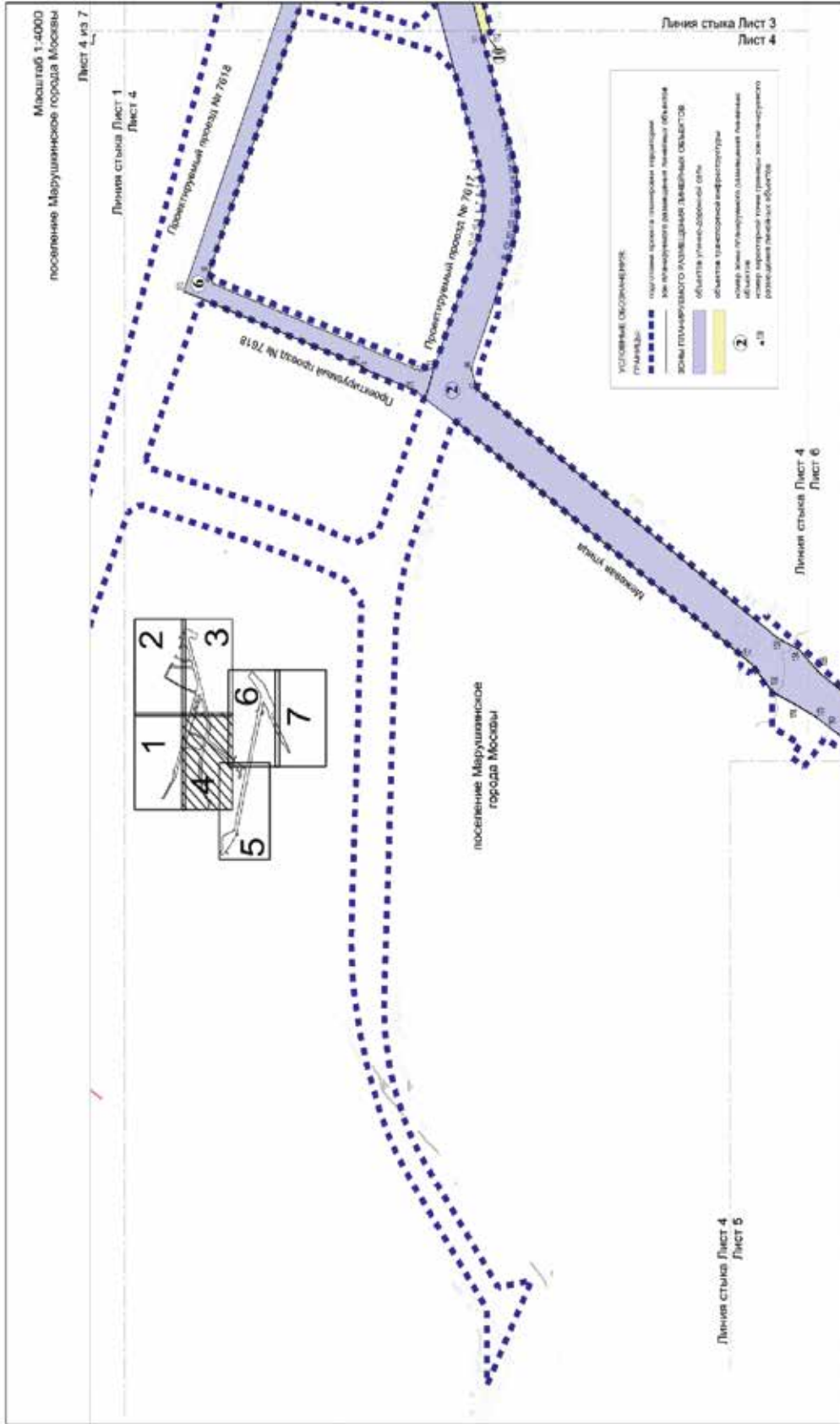
- граница;
- подтопная зона; территория территории поселения, область притока стока;
- зона планируемого размещения линейных объектов;
- объект инженерной сети;
- объект инженерной сети;
- объект инженерной сети.



Линия стая Лист 1  
 Лист 2

Линия стая Лист 2  
 Лист 3














1.3. Чертеж границ зон планируемого размещения линейных объектов, подлежащих реконструкции в связи с изменением их местоположения



Масштаб 1:4000  
 поселение Внуковское города Москвы  
 поселение Марушкинское города Москвы  
 район Внуково города Москвы  
 Лист 2 из 7

**Условные обозначения**

**Границы:**

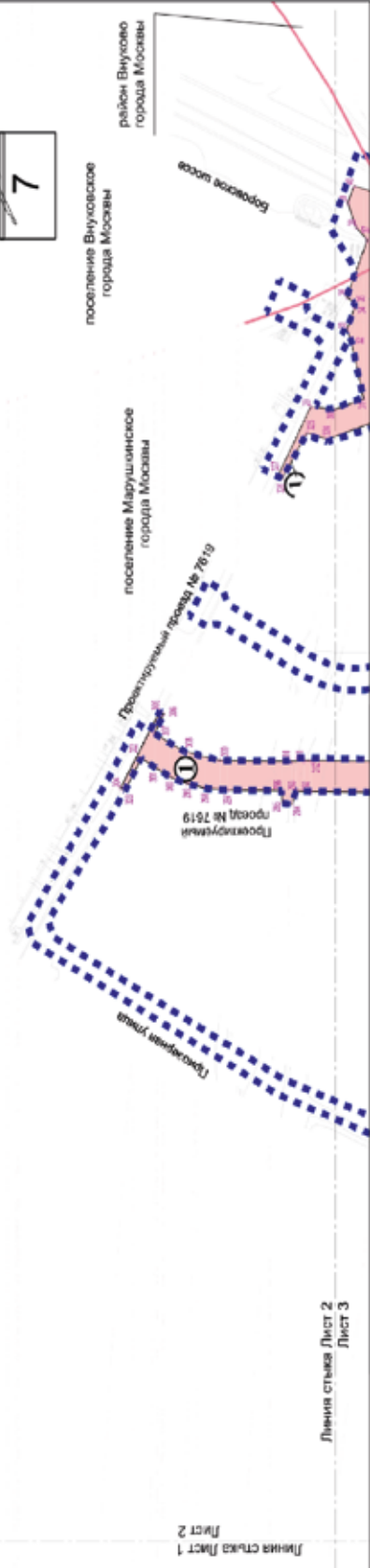
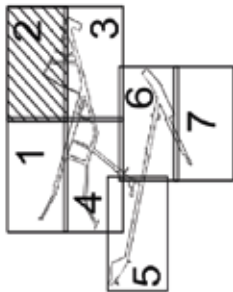
- поселение Внуковское города Москвы
- поселение Марушкинское города Москвы
- район Внуково города Москвы
- граница территориальной подчиненности

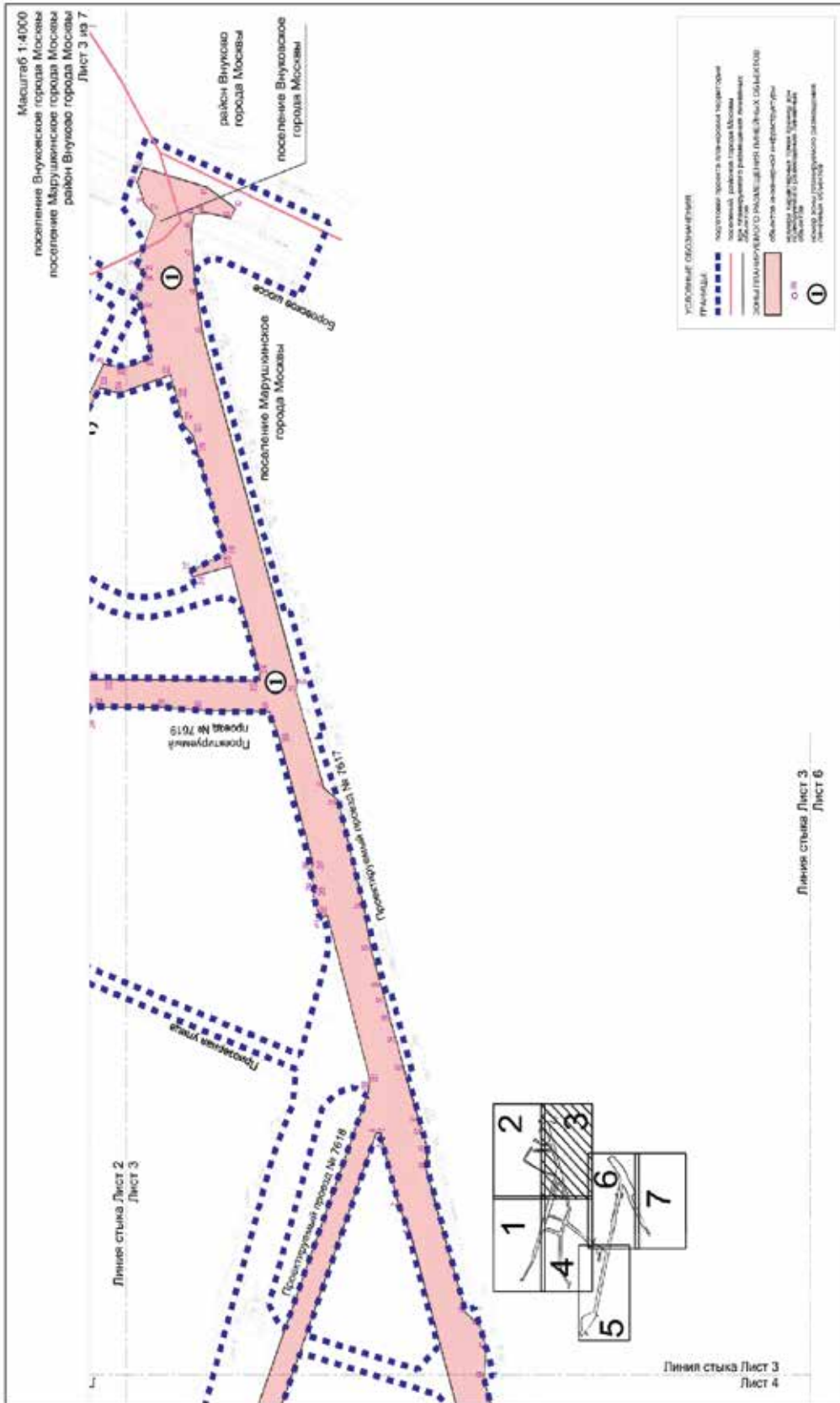
**Зоны планируемости (визуальной выделены):**

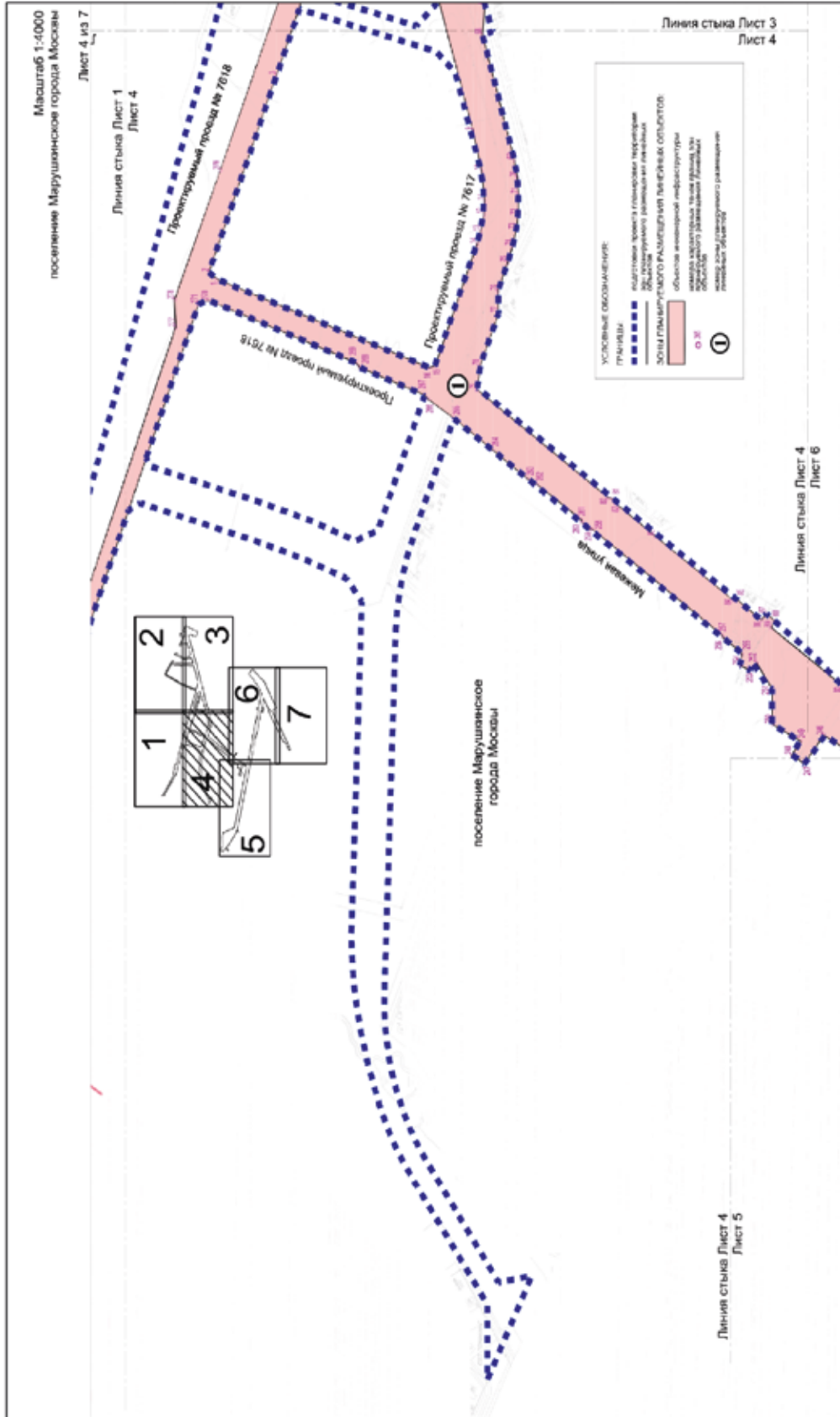
- область визуальной выделенности
- область визуальной выделенности
- область визуальной выделенности
- линейная выделенность

**С/Ж**

**1**

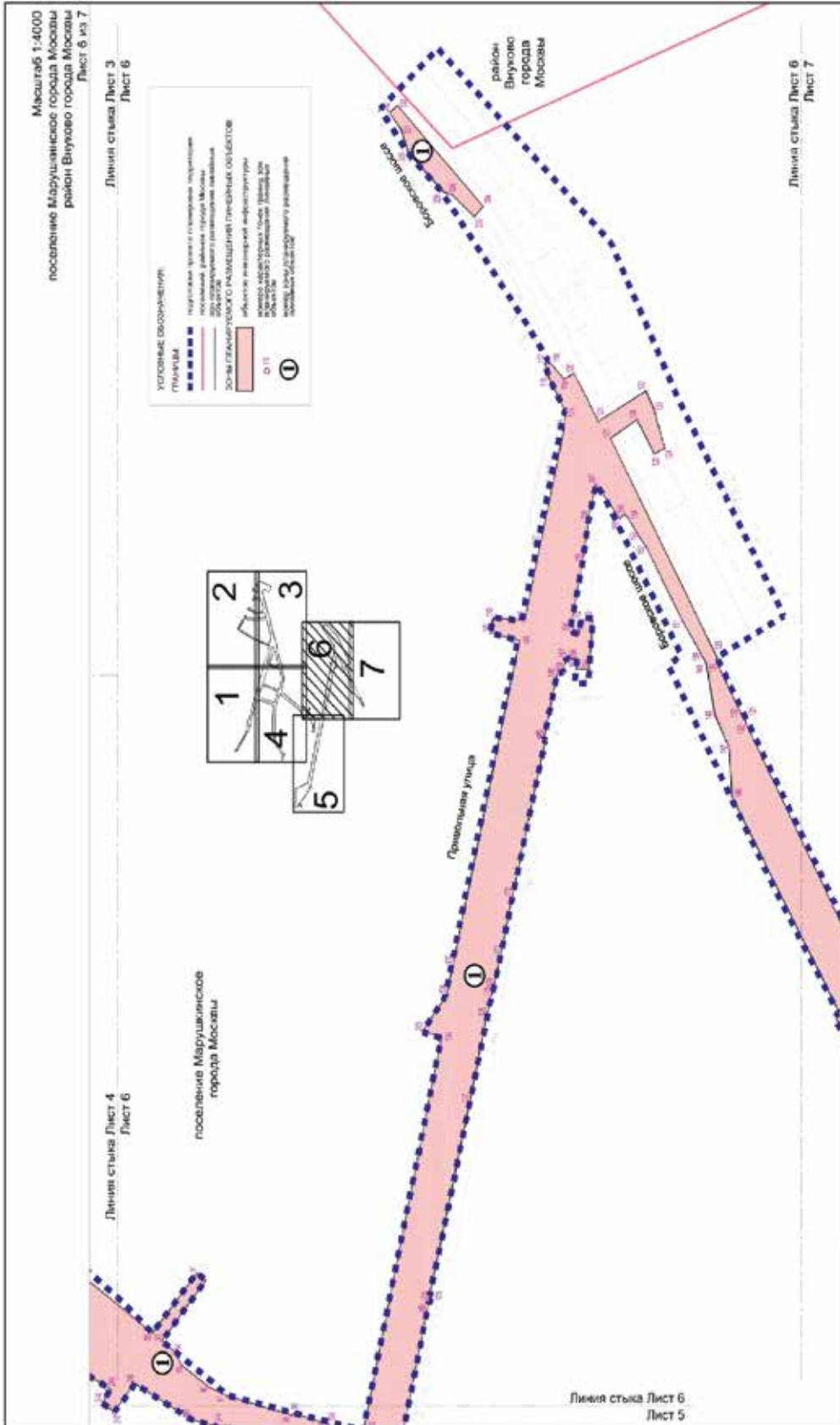












Масштаб 1:4000  
поселение Марушинское города Москвы  
Лист 7 из 7

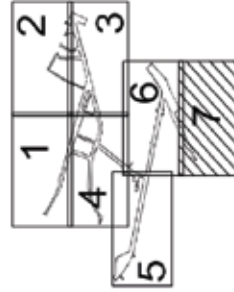
Линия стиля Лист 6  
Лист 7

поселение Марушинское  
города Москвы  
граница застройки

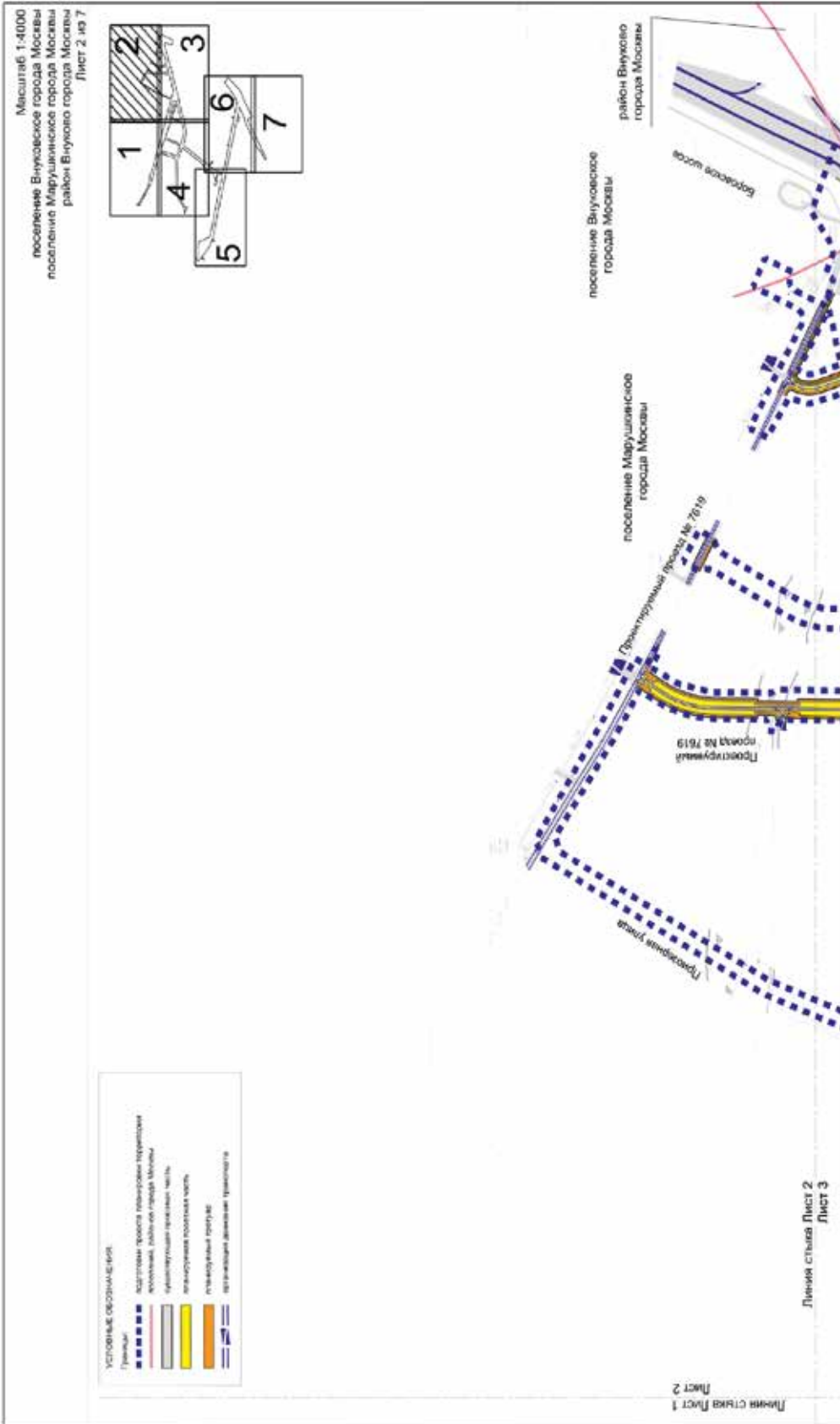
**УСЛОВНЫЕ ОБОЗНАЧЕНИЯ**

- граница
- подпольно проложенные инженерные коммуникации
- граница территории размещения застройки
- зоны ПЛАНИРУЕМОГО ПАЛЛАДИИВНОЙ ИНФРАСТРУКТУРЫ
- объекты инженерной инфраструктуры
- граница территории размещения застройки
- граница территории размещения застройки

①

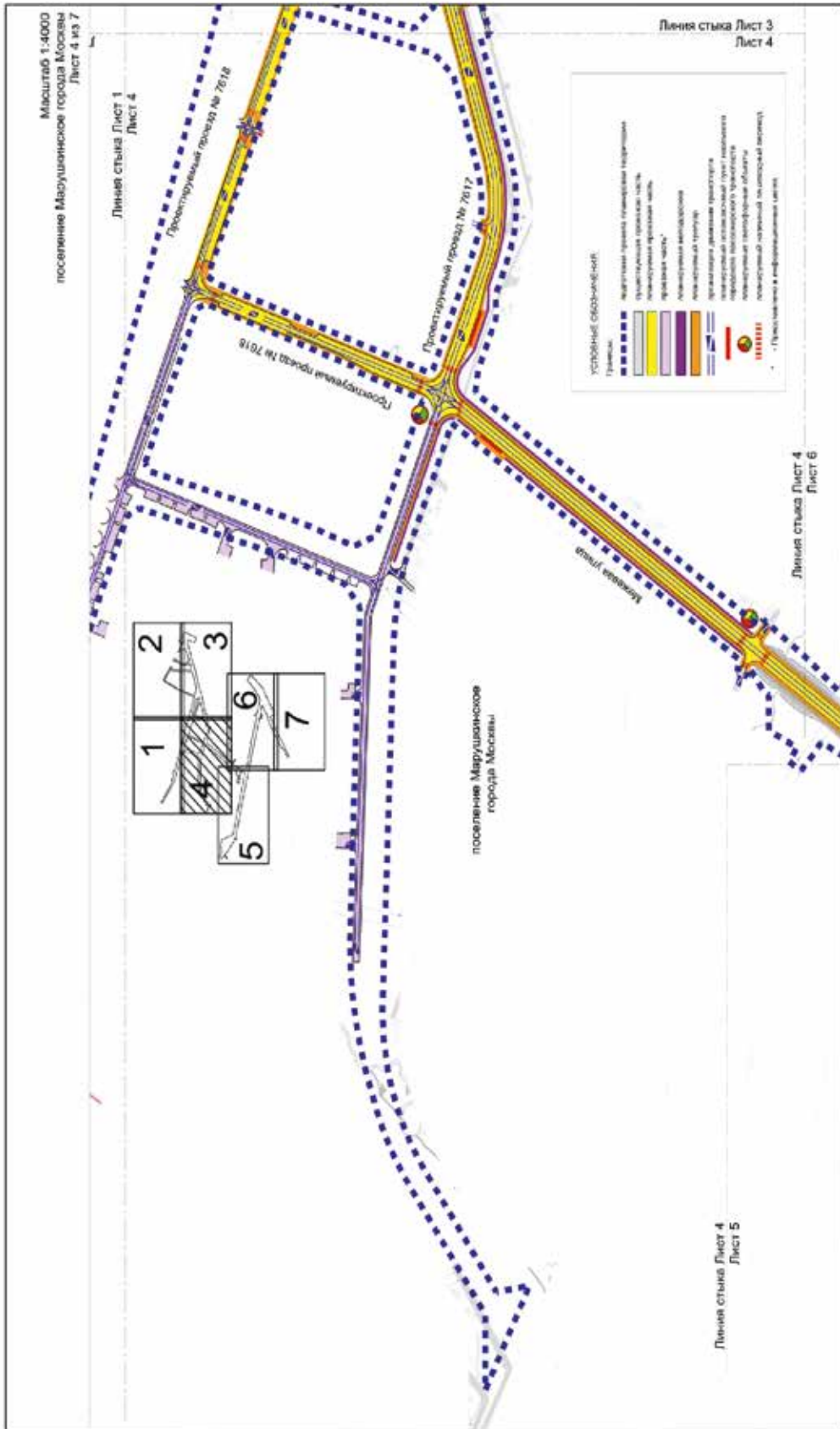


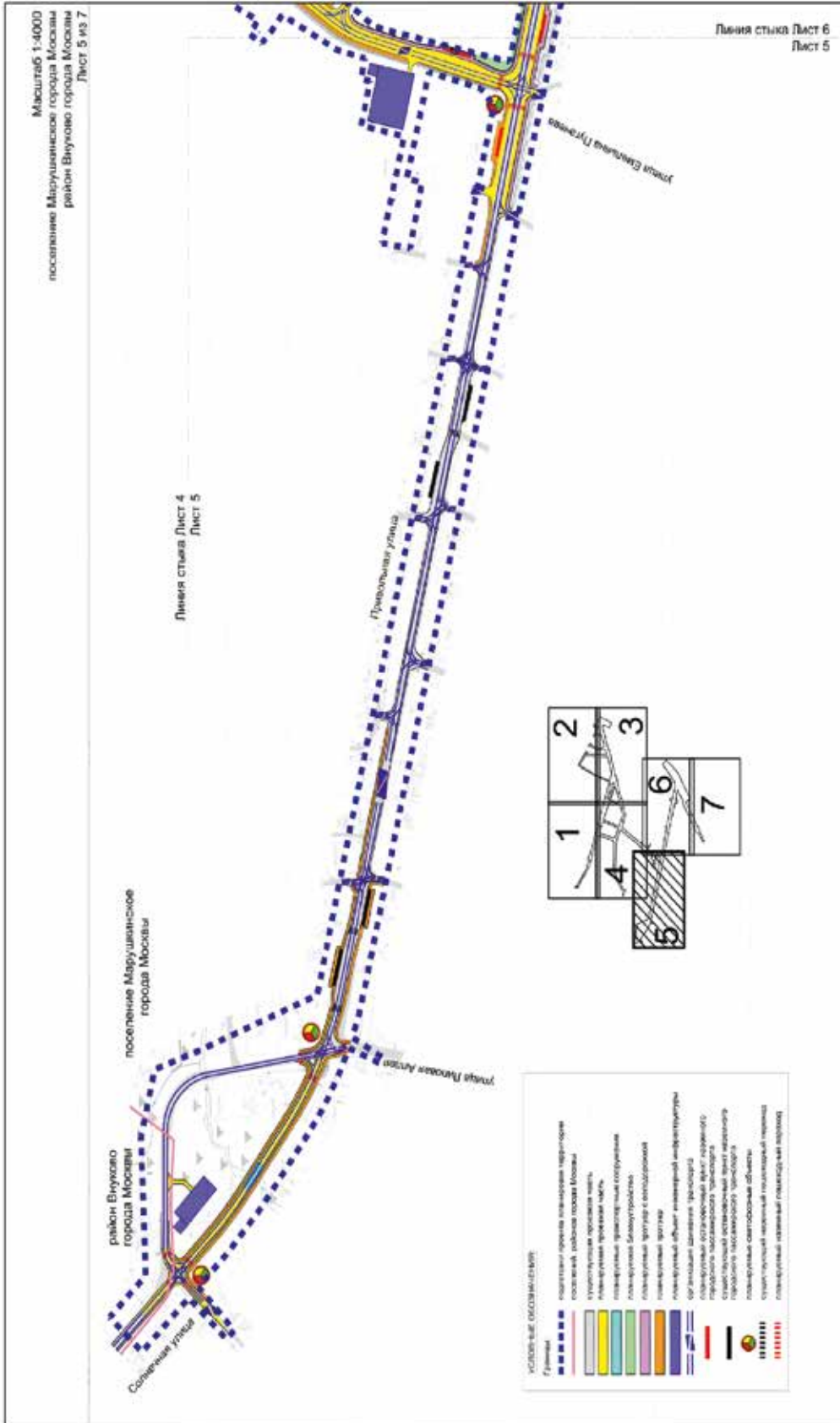


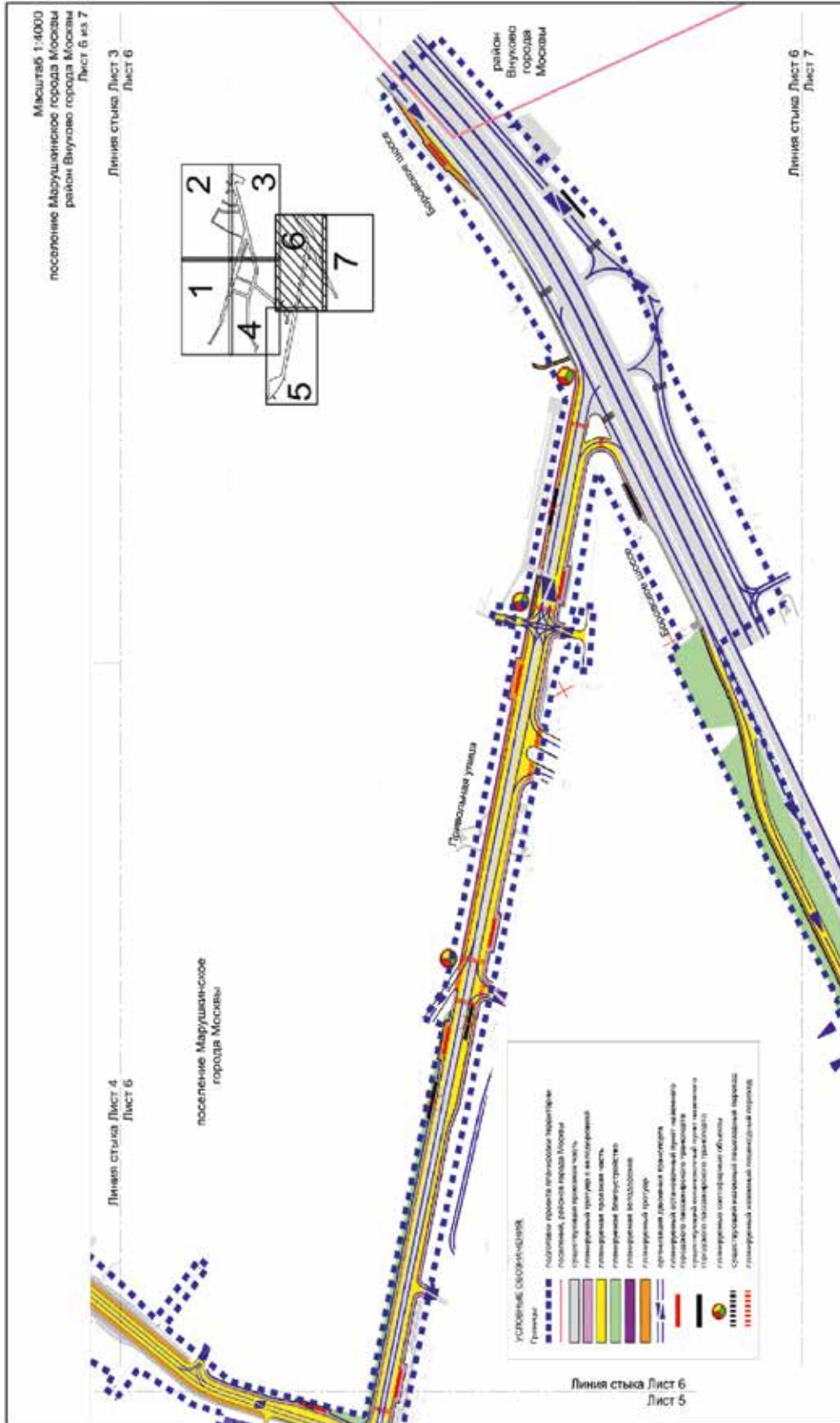
















## 2. Положение о размещении линейных объектов

**2.1. Наименование, основные характеристики (категория, протяженность, проектная мощность, пропускная способность, грузонапряженность, интенсивность движения) и назначение планируемых для размещения линейных объектов, а также линейных объектов, подлежащих реконструкции в связи с изменением их местоположения**

Проект планировки территории линейного объекта – участок улично-дорожной сети от Боровского шоссе до Привольной улицы вблизи деревни Изварино подготовлен в соответствии с Законом города Москвы от 5 мая 2010 г. № 17 «О Генеральном плане города Москвы» и на основании распоряжения Москомархитектуры от 16 февраля 2022 г. № 210 «О подготовке проекта планировки территории линейного объекта – участок улично-дорожной сети от Боровского шоссе до улицы Привольная вблизи д. Изварино».

Территория в границах подготовки проекта планировки территории расположена в районе Внуково города Москвы и поселениях Марушкинское и Внуковское города Москвы.

Согласно Закону города Москвы от 5 мая 2010 г. № 17 «О Генеральном плане города Москвы», в соответствии с СП 42.133330.2016 «Градостроительство. Планировка и застройка городских и сельских поселений» рассматриваемые участки улично-дорожной сети имеют следующие категории:

- Боровское шоссе – магистральная улица общегородского значения I класса;

- Привольная улица, Межевая улица, проектируемый проезд № 7617 – магистральные улицы районного значения;

- Солнечная улица, проектируемый проезд № 7618, проектируемый проезд № 7619, проектируемая улица от проектируемого проезда № 7617 и проектируемого проезда № 7619 – улицы местного значения.

Проектом планировки территории линейного объекта предусматриваются:

- реконструкция бокового проезда вдоль Боровского шоссе;

- реконструкция Привольной улицы;

- реконструкция Солнечной улицы с реконструкцией моста через Алешин ручей;

- реконструкция Межевой улицы;

- строительство проектируемого проезда № 7617;

- строительство проектируемого проезда № 7618;

- строительство проектируемого проезда № 7619;

- строительство улицы от проектируемого проезда № 7617 и проектируемого проезда № 7619;

- строительство бокового проезда внутреннего пользования вдоль Боровского шоссе;

- строительство проездов внутреннего пользования.

В соответствии с расчетами транспортной модели Москвы и Московского региона, созданной на базе лицензионного программного комплекса «ЕММЕ», интенсивность движения транспорта проектируемых участков улично-дорожной сети (в одном направлении) составит:

- Боровское шоссе: до 3810 приведенных транспортных единиц в час в одном направлении;

- Привольная улица: до 1080 приведенных транспортных единиц в час в одном направлении;

- Межевая улица: до 770 приведенных транспортных единиц в час в одном направлении;

- Солнечная улица: до 520 приведенных транспортных единиц в час в одном направлении;

- проектируемая улица от проектируемого проезда № 7617 и проектируемого проезда № 7619: до 120 приведенных транспортных единиц в час в одном направлении;

- проектируемый проезд № 7617: до 1070 приведенных транспортных единиц в час в одном направлении;

- проектируемый проезд № 7618: до 120 приведенных транспортных единиц в час в одном направлении;

- проектируемый проезд № 7619: до 120 приведенных транспортных единиц в час в одном направлении;

- проектируемые проезды внутреннего пользования: до 100 приведенных транспортных единиц в час в одном направлении.

В целях развития инженерного обеспечения территории проектом планировки территории предусмотрены мероприятия по развитию инженерной инфраструктуры:

- строительство 2–4-отверстной телефонной канализации;

- перекладка 1–12-отверстной телефонной канализации, а также бронированных кабелей связи в телефонную канализацию;

- строительство электрических сетей 0,4–35 кВ;

- строительство двух трансформаторных подстанций;

- строительство сети уличного освещения;

- перекладка электрических сетей 0,4–35 кВ;

- перекладка воздушных линий электропередачи в кабельные линии сети 10 кВ на две цепи;

- перекладка воздушных линий электропередачи 10 кВ на одну цепь;

- строительство водопровода Ду=100–200 мм;

- перекладка водопроводных сетей Ду=60 мм;

- перекладка водопроводных сетей Ду=150 мм;

- перекладка водопроводных сетей Ду=450 мм;

- строительство напорной канализации 2Ду=200–300 мм;

- строительство бытовой канализации Ду=200–300 мм;

- перекладка бытовой канализации Ду=200 мм;

- строительство сетей дождевой канализации Ду=400 мм;

- строительство сетей дождевой канализации Ду=500 мм;

- строительство сетей дождевой канализации Ду=600 мм;

- строительство сетей дождевой канализации Ду=800 мм;

- строительство сетей дождевой канализации Ду=1200 мм;

- перекладка водопропускных труб дождевой канализации Ду=600 мм;

- перекладка водопропускных труб дождевой канализации Ду=1200 мм;

- устройство открытого русла;

- строительство трех очистных сооружений.

Для реализации планировочных решений потребуются переустройство инженерных коммуникаций, попадающих в зону строительства. Объем работ по перекладке и

переустройству сетей с сохранением обеспечения потребителей будет уточняться на последующих стадиях проектирования.

Проектом планировки территории предусмотрены мероприятия по обеспечению сохранности и эксплуатационной надежности существующих инженерных коммуникаций, которые попадают в зону проведения работ и не подлежат переустройству. Мероприятия по переустройству (сохранению) инженерных коммуникаций и сооружений будут определены на последующих стадиях

проектирования. На дальнейших стадиях проектирования при получении дополнительных исходных данных и невозможности выдержать нормативные расстояния необходимо разработать специальные технические условия.

Проектом планировки территории предусмотрено благоустройство территории после завершения строительно-монтажных работ с восстановлением почвенно-растительного слоя.

### Основные планировочные характеристики проекта планировки территории линейного объекта

№ п/п	Перечень основных планировочных характеристик	Содержание планировочных характеристик
1	2	3
1	Основание подготовки проекта планировки территории	1. Закон города Москвы от 5 мая 2010 г. № 17 «О Генеральном плане города Москвы». 2. Распоряжение Москомархитектуры от 16 февраля 2022 г. № 210 «О подготовке проекта планировки территории линейного объекта – участок улично-дорожной сети от Боровского шоссе до улицы Привольная вблизи д. Изварино»
2	Перечень проектов планировки территории, выполненных на прилегающую территорию	1. Постановление Правительства Москвы от 5 сентября 2019 г. № 1159-ПП «Об утверждении проекта планировки территории линейного объекта – водовод от существующего водопровода в районе деревни Ликова на пересечении Центральной улицы и Боровского шоссе до водовода в районе микрорайона Изварино». 2. Постановление Правительства Москвы от 12 сентября 2019 г. № 1195-ПП «Об утверждении проекта планировки территории линейного объекта – водовод от магистрали вдоль Боровского шоссе до водозаборного узла Кокошкино». 3. Постановление Правительства Москвы от 12 декабря 2019 г. № 1691-ПП «Об утверждении проекта планировки территории линейного объекта – газопровод в поселке Толстопальцево поселений Марушкинское, Внуковское, Кокошкино, района Внуково города Москвы». 4. Постановление Правительства Москвы от 18 декабря 2019 г. № 1773-ПП «Об утверждении проекта планировки территории поселения Внуковское, поселения Марушкинское и района Внуково города Москвы вблизи деревни Изварино». 5. Постановление Правительства Москвы от 18 декабря 2019 г. № 1774-ПП «Об утверждении проекта планировки территории линейного объекта – газопровод от деревни Постниково до деревни Анкудиново и поселка Первомайское поселения Первомайское города Москвы»
3	Категория линейного объекта	Боровское шоссе – магистральная улица общегородского значения I класса; Привольная улица, Межевая улица, проектируемый проезд № 7617 – магистральные улицы районного значения; Солнечная улица, проектируемый проезд № 7618, проектируемый проезд № 7619, проектируемая улица от проектируемого проезда № 7617 и проектируемого проезда № 7619 – улицы местного значения. Для проездов внутреннего пользования категория не устанавливается
4	Вид работ	Строительство, реконструкция

1	2	3
5	Краткое описание транспортно-планировочного решения	Строительство и реконструкция улично-дорожной сети для обслуживания жилой застройки
6	Планировочные показатели линейного объекта	
6.1	Боковой проезд вдоль Боровского шоссе	Реконструкция
	Протяженность	820,0 м (подлежит уточнению на последующих стадиях проектирования)
	Количество полос движения	По 2–3 полосы движения в одном направлении
	Движение наземного городского пассажирского транспорта	Предусматривается
	Остановочные пункты наземного городского пассажирского транспорта	Предусматриваются
	Тротуары	Предусматриваются
6.1.1	Боковой проезд внутреннего пользования вдоль Боровского шоссе	Строительство
	Протяженность	560,0 м (подлежит уточнению на последующих стадиях проектирования)
	Количество полос движения	1 полоса движения
	Движение наземного городского пассажирского транспорта	Не предусматривается
	Остановочные пункты наземного городского пассажирского транспорта	Не предусматриваются
	Тротуары	Предусматриваются
6.2	Привольная улица	Реконструкция
	Протяженность	990,0 м (подлежит уточнению на последующих стадиях проектирования)
	Количество полос движения	По 2–3 полосы движения в каждом направлении
	Движение наземного городского пассажирского транспорта	Предусматривается
	Остановочные пункты наземного городского пассажирского транспорта	Предусматриваются
	Тротуары	Предусматриваются
6.3	Солнечная улица	Реконструкция
	Протяженность	430,0 м (подлежит уточнению на последующих стадиях проектирования)
	Количество полос движения	По 1–2 полосы движения в каждом направлении
	Движение наземного городского пассажирского транспорта	Предусматривается
	Остановочные пункты наземного городского пассажирского транспорта	Предусматриваются
	Тротуары	Предусматриваются
6.3.1	Мост в створе Солнечной улицы через Алешин ручей	Реконструкция
	Протяженность	25,0 м (подлежит уточнению на последующих стадиях проектирования)
	Количество полос движения	По 2 полосы движения в каждом направлении
	Движение наземного городского пассажирского транспорта	Предусматривается

1	2	3
	Тротуары	Предусматриваются
6.4	Межевая улица	Реконструкция
	Протяженность	650,0 м (подлежит уточнению на последующих стадиях проектирования)
	Количество полос движения	По 2–3 полосы движения в каждом направлении
	Движение наземного городского пассажирского транспорта	Предусматривается
	Остановочные пункты наземного городского пассажирского транспорта	Предусматриваются
	Тротуары	Предусматриваются
6.5	Проектируемый проезд № 7617	Строительство
	Протяженность	1315,0 м (подлежит уточнению на последующих стадиях проектирования)
	Количество полос движения	По 2–3 полосы движения в каждом направлении
	Движение наземного городского пассажирского транспорта	Предусматривается
	Остановочные пункты наземного городского пассажирского транспорта	Предусматриваются
	Тротуары	Предусматриваются
6.6	Проектируемый проезд № 7618	Строительство
	Протяженность	695,0 м (подлежит уточнению на последующих стадиях проектирования)
	Количество полос движения	По 1–2 полосы движения в каждом направлении
	Движение наземного городского пассажирского транспорта	Не предусматривается
	Остановочные пункты наземного городского пассажирского транспорта	Не предусматриваются
	Тротуары	Предусматриваются
6.7	Проектируемый проезд № 7619	Строительство
	Протяженность	305,0 м (подлежит уточнению на последующих стадиях проектирования)
	Количество полос движения	По 2–3 полосы движения в каждом направлении
	Движение наземного городского пассажирского транспорта	Не предусматривается
	Остановочные пункты наземного городского пассажирского транспорта	Не предусматриваются
	Тротуары	Предусматриваются
6.8	Проектируемая улица от проектируемого проезда № 7617 и проектируемого проезда № 7619	Строительство
	Протяженность	90,0 м (подлежит уточнению на последующих стадиях проектирования)
	Количество полос движения	По 2–3 полосы движения в каждом направлении
	Движение наземного городского пассажирского транспорта	Не предусматривается
	Остановочные пункты наземного городского пассажирского транспорта	Не предусматриваются
	Тротуары	Предусматриваются

1	2	3
6.9	Проезды внутреннего пользования	Строительство
	Количество	11 шт.
	Протяженность	350,0 м (подлежит уточнению на последующих стадиях проектирования)
7	Организация движения транспорта и пешеходов	Средства организации движения транспорта и пешеходов необходимо предусмотреть в соответствии с требованиями СП 42.13330.2016 «Градостроительство. Планировка и застройка городских и сельских поселений», в том числе для маломобильных групп населения в соответствии с СП 59.13330.2020 «Доступность зданий и сооружений для маломобильных групп населения». В местах пересечения пешеходных путей с проезжей частью улиц и дорог предусматривается пониженный борд
7.1	Светофорные объекты	Предусматриваются
7.2	Внеуличные пешеходные переходы	Не предусматриваются
7.3	Благоустройство территории	Предусматривается

**2.2. Перечень субъектов Российской Федерации, перечень муниципальных районов, городских округов в составе субъектов Российской Федерации, перечень поселений, населенных пунктов, внутригородских территорий городов федерального значения, на территориях которых устанавливаются зоны планируемого размещения линейных объектов**

Зоны планируемого размещения линейных объектов и зоны планируемого размещения линейных объектов, подлежащих реконструкции в связи с изменением их местоположения, расположены в районе Внуково города Москвы и поселениях Марушкинское и Внуковское города Москвы.

**2.3. Перечень координат характерных точек границ зон планируемого размещения линейных объектов**

№ точки	Координаты точки (Система координат, используемая для ведения Единого государственного реестра недвижимости (МСК-77))	
	X	Y
1	2	3
1	-7411.34	-16721.15
2	-7498.22	-17020.45
3	-7499.91	-17027.09
4	-7501.18	-17033.82
5	-7502.00	-17040.62
6	-7502.39	-17047.46
7	-7502.33	-17054.32
8	-7501.83	-17061.15
9	-7500.89	-17067.93
10	-7499.51	-17074.65
11	-7497.71	-17081.26
12	-7495.47	-17087.73
13	-7458.77	-17183.96
14	-7446.90	-17187.16

№ точки	Координаты точки (Система координат, используемая для ведения Единого государственного реестра недвижимости (МСК-77))	
	X	Y
1	2	3
15	-7262.13	-17116.91
16	-7257.78	-17108.52
17	-7402.09	-16728.99
18	-7411.34	-16721.15
19	-7722.89	-18427.05
20	-7716.23	-18420.92
21	-7710.03	-18420.92
22	-7702.52	-18429.75
23	-7702.45	-18402.88
24	-7708.24	-18410.61
25	-7720.33	-18413.06
26	-7729.30	-18419.92
27	-7735.92	-18412.55
28	-7747.66	-18423.07



№ точки	Координаты точки (Система координат, используемая для ведения Единого государственного реестра недвижимости (МСК-77))	
	X	Y
1	2	3
29	-7754.75	-18414.49
30	-7794.51	-18358.34
31	-7804.26	-18343.61
32	-7813.08	-18328.30
33	-7820.93	-18312.48
34	-7827.78	-18296.19
35	-7832.53	-18282.84
36	-7836.61	-18269.27
37	-7840.01	-18255.52
38	-7859.57	-18166.83
39	-7898.34	-18176.79
40	-7879.07	-18264.14
41	-7873.20	-18286.81
42	-7865.71	-18308.99
43	-7856.63	-18330.58
44	-7847.84	-18348.13
45	-7838.00	-18365.11
46	-7827.15	-18381.46
47	-7787.07	-18438.07
48	-7756.90	-18474.55
49	-7730.28	-18502.23
50	-7739.85	-18511.44
51	-7765.71	-18539.78
52	-7761.44	-18544.18
53	-7737.91	-18523.02
54	-7723.56	-18509.22
55	-7685.74	-18548.53
56	-7656.04	-18521.71
57	-7696.99	-18479.13
58	-7696.78	-18439.94
59	-7706.88	-18439.87
60	-7707.46	-18452.55
61	-7707.52	-18468.19
62	-7715.96	-18459.41
63	-7709.86	-18453.93
64	-7715.87	-18447.24
65	-7709.86	-18441.56
66	-8502.74	-17277.04

№ точки	Координаты точки (Система координат, используемая для ведения Единого государственного реестра недвижимости (МСК-77))	
	X	Y
1	2	3
67	-8512.52	-17295.33
68	-8530.31	-17339.16
69	-8549.15	-17365.30
70	-8559.52	-17361.20
71	-8283.40	-16806.39
72	-8213.34	-16665.05
73	-8176.23	-16599.60
74	-8121.20	-16524.14
75	-8044.12	-16442.50
76	-8023.73	-16461.27
77	-8044.73	-16491.10
78	-8074.68	-16522.75
79	-8128.27	-16599.91
80	-8165.96	-16647.07
81	-8169.56	-16652.39
82	-8172.80	-16657.94
83	-8175.67	-16663.68
84	-8178.17	-16669.60
85	-8188.78	-16696.25
86	-8149.43	-16876.81
87	-8131.01	-16874.23
88	-8123.05	-16873.41
89	-8120.99	-16880.79
90	-8147.17	-16887.18
91	-8079.27	-17198.80
92	-8008.71	-17519.16
93	-8002.88	-17517.87
94	-8002.89	-17517.84
95	-7954.04	-17507.12
96	-7878.61	-17486.17
97	-7496.53	-17201.62
98	-7491.60	-17184.98
99	-7524.44	-17098.77
100	-7527.33	-17090.40
101	-7529.66	-17081.85
102	-7531.44	-17073.18
103	-7532.66	-17064.41
104	-7533.30	-17055.58

№ точки	Координаты точки (Система координат, используемая для ведения Единого государственного реестра недвижимости (МСК-77))	
	X	Y
1	2	3
105	-7533.38	-17046.72
106	-7532.88	-17037.88
107	-7531.81	-17029.09
108	-7530.18	-17020.39
109	-7527.99	-17011.81
110	-7524.56	-17000.00
111	-7500.93	-16917.48
112	-7508.89	-16915.19
113	-7492.82	-16859.88
114	-7485.07	-16862.10
115	-7444.73	-16721.23
116	-7359.77	-16427.06
117	-7351.12	-16395.95
118	-7360.03	-16393.39
119	-7339.98	-16327.98
120	-7336.54	-16328.94
121	-7326.90	-16293.91
122	-7324.45	-16294.63
123	-7321.09	-16283.00
124	-7318.21	-16280.21
125	-7285.42	-16171.39
126	-7256.61	-16068.45
127	-7254.10	-16051.22
128	-7248.91	-16050.08
129	-7245.20	-16004.82
130	-7247.02	-15975.15
131	-7278.31	-15983.73
132	-7284.32	-15952.20
133	-7198.61	-15916.87
134	-7186.91	-15947.82
135	-7190.39	-15949.37
136	-7203.16	-16003.95
137	-7225.03	-16079.74
138	-7184.02	-16092.90
139	-7176.08	-16093.68
140	-7168.07	-16090.88
141	-7173.71	-16080.59
142	-7160.21	-16073.52

№ точки	Координаты точки (Система координат, используемая для ведения Единого государственного реестра недвижимости (МСК-77))	
	X	Y
1	2	3
143	-7136.87	-16115.54
144	-7150.16	-16123.16
145	-7157.39	-16110.12
146	-7173.67	-16115.55
147	-7190.74	-16113.85
148	-7224.41	-16103.04
149	-7244.96	-16165.25
150	-7247.82	-16164.33
151	-7271.14	-16240.84
152	-7303.94	-16353.84
153	-7094.00	-16351.06
154	-7084.13	-16350.39
155	-7074.39	-16348.63
156	-7064.91	-16345.82
157	-7055.79	-16341.99
158	-7047.14	-16337.17
159	-7035.52	-16329.83
160	-7022.27	-16322.49
161	-7013.58	-16338.45
162	-7037.00	-16353.24
163	-7047.47	-16359.07
164	-7058.51	-16363.71
165	-7070.00	-16367.12
166	-7081.79	-16369.25
167	-7093.75	-16370.06
168	-7219.24	-16371.72
169	-7260.89	-16375.05
170	-7310.87	-16375.03
171	-7401.45	-16687.08
172	-7235.73	-17122.91
173	-7392.59	-17182.56
174	-7399.98	-17186.97
175	-7441.24	-17202.66
176	-7484.04	-17232.17
177	-7729.89	-17413.49
178	-7782.54	-17455.66
179	-7799.94	-17465.02
180	-7811.59	-17473.58

№ точки	Координаты точки (Система координат, используемая для ведения Единого государственного реестра недвижимости (МСК-77))	
	X	Y
1	2	3
181	-7819.70	-17479.16
182	-7828.02	-17484.42
183	-7844.08	-17495.45
184	-7852.22	-17500.49
185	-7862.40	-17505.76
186	-7878.48	-17511.24
187	-7886.10	-17513.25
188	-7884.26	-17520.23
189	-7882.30	-17529.01
190	-7890.31	-17530.79
191	-7882.36	-17566.55
192	-7913.62	-17573.50
193	-7923.53	-17528.96
194	-7924.67	-17523.01
195	-7937.33	-17525.43
196	-7983.94	-17539.20
197	-7994.56	-17554.57
198	-7968.43	-17697.96
199	-8002.28	-17705.71
200	-8038.10	-17543.40

№ точки	Координаты точки (Система координат, используемая для ведения Единого государственного реестра недвижимости (МСК-77))	
	X	Y
1	2	3
201	-8184.60	-16894.71
202	-8200.75	-16897.72
203	-8198.81	-16917.68
204	-8203.37	-16917.89
205	-8209.28	-16871.34
206	-8204.89	-16870.92
207	-8203.56	-16884.57
208	-8200.20	-16886.77
209	-8186.88	-16884.59
210	-8217.50	-16749.04
211	-8230.79	-16773.47
212	-8258.55	-16823.39
213	-8295.96	-16894.20
214	-8332.68	-16962.90
215	-8330.83	-17004.46
216	-8429.91	-17184.70
217	-8427.26	-17189.65
218	-8470.28	-17264.32
219	-8481.05	-17257.83

**2.4. Перечень координат характерных точек границ зон планируемого размещения линейных объектов, подлежащих реконструкции в связи с изменением их местоположения**

№ точки	Координаты точки (Система координат, используемая для ведения Единого государственного реестра недвижимости (МСК-77))	
	X	Y
1	2	3
1	-7163.82	-16092.15
2	-7217.67	-16079.91
3	-7207.59	-16045.78
4	-7199.61	-16038.83
5	-7203.52	-16030.46
6	-7199.51	-16017.88
7	-7192.90	-16012.45
8	-7209.43	-15971.32
9	-7189.41	-15954.29
10	-7197.87	-15934.17

№ точки	Координаты точки (Система координат, используемая для ведения Единого государственного реестра недвижимости (МСК-77))	
	X	Y
1	2	3
11	-7222.42	-15944.58
12	-7241.92	-15904.51
13	-7272.14	-15918.36
14	-7282.16	-15916.93
15	-7308.40	-15927.50
16	-7320.33	-15935.50
17	-7301.73	-15982.98
18	-7298.47	-15983.29
19	-7253.79	-15968.48
20	-7237.53	-15970.23

№ точки	Координаты точки (Система координат, используемая для ведения Единого государственного реестра недвижимости (МСК-77))	
	X	Y
1	2	3
21	-7237.88	-15983.88
22	-7240.09	-16008.96
23	-7244.32	-16040.00
24	-7248.09	-16051.77
25	-7316.59	-16286.55
26	-7329.69	-16330.41
27	-7339.70	-16365.34
28	-7338.66	-16371.00
29	-7341.41	-16380.80
30	-7341.74	-16384.12
31	-7406.74	-16608.78
32	-7408.44	-16611.24
33	-7418.94	-16645.93
34	-7419.90	-16652.90
35	-7439.64	-16719.69
36	-7447.71	-16721.44
37	-7450.16	-16729.31
38	-7443.53	-16736.54
39	-7484.13	-16873.81
40	-7488.66	-16878.53
41	-7493.55	-16895.35
42	-7491.81	-16900.06
43	-7527.18	-17019.35
44	-7529.70	-17031.40
45	-7530.74	-17044.64
46	-7529.92	-17060.07
47	-7528.58	-17072.51
48	-7525.70	-17084.34
49	-7511.68	-17123.47
50	-7512.60	-17127.95
51	-7497.07	-17169.71
52	-7490.42	-17186.31
53	-7496.59	-17203.12
54	-7613.31	-17290.00
55	-7617.96	-17291.07
56	-7619.76	-17294.57
57	-7654.87	-17320.93
58	-7724.92	-17372.70

№ точки	Координаты точки (Система координат, используемая для ведения Единого государственного реестра недвижимости (МСК-77))	
	X	Y
1	2	3
59	-7727.27	-17371.59
60	-7750.35	-17388.59
61	-7756.42	-17391.11
62	-7758.72	-17394.75
63	-7781.78	-17411.74
64	-7787.88	-17412.38
65	-7815.79	-17432.79
66	-7854.57	-17459.21
67	-7902.80	-17409.20
68	-7917.98	-17423.15
69	-7529.73	-17018.12
70	-7532.38	-17032.71
71	-7533.33	-17045.92
72	-7532.92	-17062.55
73	-7531.39	-17074.04
74	-7528.28	-17087.39
75	-7523.81	-17100.79
76	-7515.05	-17123.79
77	-7515.51	-17141.54
78	-7499.30	-17183.76
79	-7496.59	-17203.12
80	-7613.31	-17290.00
81	-7617.96	-17291.07
82	-7619.76	-17294.57
83	-7654.87	-17320.93
84	-7724.92	-17372.70
85	-7727.27	-17371.59
86	-7749.83	-17388.30
87	-7754.18	-17383.30
88	-7761.37	-17389.14
89	-7758.72	-17394.75
90	-7821.65	-17441.13
91	-7861.01	-17392.83
92	-7868.77	-17399.13
93	-7830.10	-17447.33
94	-7841.21	-17455.83
95	-7847.43	-17466.67
96	-7871.48	-17484.07

№ точки	Координаты точки (Система координат, используемая для ведения Единого государственного реестра недвижимости (МСК-77))	
	X	Y
1	2	3
97	-7887.69	-17491.27
98	-7945.61	-17506.94
99	-7947.23	-17505.11
100	-7978.17	-17513.88
101	-7978.56	-17516.97
102	-8003.21	-17525.27
103	-8008.80	-17519.18
104	-8078.28	-17203.80
105	-8061.20	-17200.06
106	-8082.86	-17170.07
107	-8088.00	-17146.90
108	-8147.08	-16886.87
109	-8120.99	-16880.79
110	-8124.11	-16868.48
111	-8151.95	-16870.94
112	-8165.52	-16810.47
113	-8178.39	-16754.77
114	-8186.69	-16717.44
115	-8187.94	-16703.78
116	-8173.48	-16676.89
117	-8169.79	-16665.11
118	-8172.90	-16662.98
119	-8186.66	-16677.53
120	-8195.88	-16672.93
121	-8217.35	-16711.32
122	-8259.28	-16687.06
123	-8266.30	-16700.54
124	-8276.25	-16732.70
125	-8267.09	-16737.78
126	-8251.53	-16709.77
127	-8228.16	-16724.94
128	-8322.46	-16900.21
129	-8321.55	-16903.30
130	-8343.19	-16943.95
131	-8347.32	-16947.56
132	-8348.66	-16954.36
133	-8448.19	-17141.77
134	-8483.85	-17204.02

№ точки	Координаты точки (Система координат, используемая для ведения Единого государственного реестра недвижимости (МСК-77))	
	X	Y
1	2	3
135	-8523.41	-17277.67
136	-8533.56	-17298.75
137	-8560.71	-17351.49
138	-8559.97	-17362.44
139	-8549.79	-17367.34
140	-8523.32	-17327.42
141	-8507.87	-17291.93
142	-8479.32	-17255.56
143	-8469.71	-17263.31
144	-8428.28	-17189.45
145	-8430.76	-17183.84
146	-8336.01	-17012.37
147	-8333.47	-16972.67
148	-8320.34	-16945.79
149	-8312.92	-16904.67
150	-8309.37	-16898.96
151	-8292.07	-16871.70
152	-8259.71	-16811.74
153	-8252.85	-16802.81
154	-8243.45	-16788.35
155	-8240.54	-16785.39
156	-8236.16	-16789.08
157	-8215.01	-16761.58
158	-8208.52	-16790.40
159	-8203.22	-16824.63
160	-8191.99	-16879.88
161	-8200.54	-16881.67
162	-8201.85	-16870.32
163	-8212.28	-16871.23
164	-8209.10	-16909.46
165	-8197.63	-16909.52
166	-8198.18	-16901.60
167	-8188.72	-16900.85
168	-8186.15	-16911.99
169	-8180.72	-16913.10
170	-8168.82	-16965.69
171	-8170.08	-16967.11
172	-8140.88	-17092.41

№ точки	Координаты точки (Система координат, используемая для ведения Единого государственного реестра недвижимости (МСК-77))	
	X	Y
1	2	3
173	-8130.80	-17138.13
174	-8124.45	-17164.83
175	-8122.22	-17171.67
176	-8117.81	-17188.19
177	-8103.12	-17257.00
178	-8067.59	-17411.25
179	-8067.01	-17415.60
180	-8064.70	-17425.95
181	-8036.75	-17553.45
182	-8030.00	-17562.42
183	-8012.63	-17638.77
184	-8009.41	-17655.30
185	-8002.25	-17667.37
186	-7982.22	-17755.45
187	-7951.38	-17881.41
188	-7907.12	-18077.97
189	-7887.88	-18158.34
190	-7886.34	-18182.92
191	-7879.75	-18212.42
192	-7861.44	-18286.04
193	-7867.64	-18294.04
194	-7865.94	-18299.65
195	-7895.28	-18317.39
196	-7892.66	-18321.73
197	-7862.90	-18308.72
198	-7849.39	-18338.06
199	-7838.26	-18344.68
200	-7823.78	-18369.02
201	-7821.22	-18370.14
202	-7814.02	-18376.31
203	-7766.19	-18443.18
204	-7728.23	-18485.30
205	-7726.84	-18496.26
206	-7763.21	-18536.27
207	-7756.42	-18543.26
208	-7714.09	-18501.41
209	-7707.63	-18507.56
210	-7710.33	-18510.46

№ точки	Координаты точки (Система координат, используемая для ведения Единого государственного реестра недвижимости (МСК-77))	
	X	Y
1	2	3
211	-7707.67	-18512.91
212	-7705.14	-18510.26
213	-7679.56	-18535.23
214	-7664.79	-18536.06
215	-7662.10	-18531.78
216	-7690.37	-18496.81
217	-7686.71	-18470.96
218	-7697.53	-18454.73
219	-7697.64	-18405.41
220	-7706.73	-18398.65
221	-7734.92	-18407.81
222	-7779.89	-18400.08
223	-7814.41	-18350.62
224	-7821.92	-18324.56
225	-7807.96	-18326.10
226	-7805.13	-18313.40
227	-7816.89	-18311.91
228	-7833.71	-18308.40
229	-7840.03	-18288.67
230	-7844.43	-18285.22
231	-7850.65	-18258.87
232	-7857.01	-18230.31
233	-7864.84	-18208.49
234	-7981.08	-17691.45
235	-7983.01	-17634.83
236	-7997.32	-17565.52
237	-7999.55	-17551.03
238	-7996.77	-17543.34
239	-7929.84	-17523.63
240	-7917.42	-17579.47
241	-7876.39	-17570.34
242	-7884.34	-17534.59
243	-7876.34	-17532.81
244	-7880.00	-17516.50
245	-7855.11	-17509.80
246	-7805.60	-17481.29
247	-7787.76	-17504.25
248	-7777.13	-17497.06



№ точки	Координаты точки (Система координат, используемая для ведения Единого государственного реестра недвижимости (МСК-77))	
	X	Y
1	2	3
249	-7784.66	-17486.11
250	-7759.31	-17472.23
251	-7759.22	-17443.98
252	-7745.38	-17422.75
253	-7740.08	-17429.03
254	-7730.98	-17425.07
255	-7732.51	-17415.32
256	-7715.67	-17402.91
257	-7714.79	-17400.77
258	-7598.81	-17315.14
259	-7596.79	-17315.28
260	-7589.73	-17310.07
261	-7589.54	-17307.93
262	-7549.81	-17279.11
263	-7541.32	-17274.71
264	-7510.18	-17251.43
265	-7475.79	-17226.14
266	-7453.01	-17210.78
267	-7449.98	-17207.52
268	-7392.00	-17185.27
269	-7388.16	-17181.14
270	-7257.50	-17131.21
271	-7248.45	-17134.05
272	-7117.58	-17481.76
273	-7075.44	-17577.30
274	-7058.09	-17572.48
275	-7055.70	-17556.72
276	-7112.76	-17463.37
277	-7228.09	-17152.70
278	-7227.00	-17130.76
279	-7267.81	-17026.40
280	-7398.89	-16683.65
281	-7399.62	-16673.00
282	-7362.41	-16541.04
283	-7355.30	-16542.71
284	-7349.30	-16522.00
285	-7350.91	-16519.88
286	-7346.87	-16504.23

№ точки	Координаты точки (Система координат, используемая для ведения Единого государственного реестра недвижимости (МСК-77))	
	X	Y
1	2	3
287	-7349.73	-16498.79
288	-7319.33	-16395.54
289	-7310.74	-16375.03
290	-7250.86	-16374.05
291	-7218.77	-16371.72
292	-7163.31	-16371.18
293	-7151.84	-16370.83
294	-7148.66	-16380.23
295	-7140.90	-16379.59
296	-7140.58	-16370.68
297	-7096.54	-16370.10
298	-7078.83	-16368.84
299	-7064.21	-16365.58
300	-7050.38	-16360.63
301	-7037.60	-16353.56
302	-7026.85	-16346.83
303	-7013.56	-16370.61
304	-7010.01	-16368.49
305	-7042.10	-16312.75
306	-7044.98	-16314.76
307	-7037.56	-16329.28
308	-7062.22	-16342.41
309	-7090.82	-16348.71
310	-7147.58	-16349.21
311	-7158.52	-16348.80
312	-7164.41	-16348.84
313	-7299.88	-16349.67
314	-7302.46	-16345.60
315	-7277.11	-16256.32
316	-7242.40	-16265.37
317	-7240.89	-16260.37
318	-7271.42	-16246.17
319	-7245.89	-16159.55
320	-7243.11	-16150.87
321	-7234.56	-16140.87
322	-7229.54	-16122.09
323	-7222.89	-16100.80
324	-7177.21	-16115.81

№ точки	Координаты точки (Система координат, используемая для ведения Единого государственного реестра недвижимости (МСК-77))	
	X	Y
1	2	3
325	-7160.67	-16111.34
326	-7140.76	-16144.45
327	-7137.16	-16142.83
328	-8088.09	-16530.26
329	-8079.23	-16527.43
330	-8048.92	-16496.55

№ точки	Координаты точки (Система координат, используемая для ведения Единого государственного реестра недвижимости (МСК-77))	
	X	Y
1	2	3
331	-8041.82	-16477.20
332	-8032.14	-16464.24
333	-8039.15	-16458.57
334	-8115.04	-16539.27
335	-8107.11	-16547.87

**2.5. Предельные параметры разрешенного строительства, реконструкции объектов капитального строительства, входящих в состав линейных объектов в границах зон их планируемого размещения**

№ п/п	Перечень основных требований	Содержание требований
1	2	3
1	Очистные сооружения вблизи Солнечной улицы	Строительство
	Площадь участка	646 кв.м
	Площадь застройки	600 кв.м
	Предельная высота объектов капитального строительства	15,0 м
	Максимальный процент застройки зоны планируемого размещения объектов капитального строительства	Не устанавливается
	Минимальные отступы от границ земельных участков	Не устанавливаются
2	Очистные сооружения вблизи Межевой улицы	Строительство
	Площадь участка	1461 кв.м
	Площадь застройки	1400 кв.м
	Предельная высота объектов капитального строительства	15,0 м
	Максимальный процент застройки зоны планируемого размещения объектов капитального строительства	Не устанавливается
	Минимальные отступы от границ земельных участков	Не устанавливаются
3	Трансформаторные подстанции	Строительство
	Количество	2 шт.
	Площадь участка	74–75 кв.м
	Площадь застройки	60 кв.м
	Предельная высота объектов капитального строительства	5,0 м

№ п/п	Перечень основных требований	Содержание требований
1	2	3
	Максимальный процент застройки зоны планируемого размещения объектов капитального строительства	Не устанавливается
	Минимальные отступы от границ земельных участков	Не устанавливаются

Согласно приказу Министерства культуры Российской Федерации от 4 апреля 2023 г. № 839 «Об утверждении перечня исторических поселений, имеющих особое значение для истории и культуры Российской Федерации» город Москва не относится к историческому поселению федерального или регионального значения.

В связи с этим требования к архитектурным решениям объектов капитального строительства, входящих в состав линейных объектов, в границах каждой зоны планируемого размещения таких объектов, расположенной в границах территории исторического поселения федерального или регионального значения, не устанавливаются.

**2.6. Мероприятия по защите сохраняемых объектов капитального строительства (зданий, строений, сооружений, объектов, строительство которых не завершено), существующих и строящихся на момент подготовки проекта планировки территории, а также объектов капитального строительства, планируемых к строительству в соответствии с ранее утвержденной документацией по планировке территории, от возможного негативного воздействия в связи с размещением линейных объектов**

Мероприятия по защите сохраняемых объектов капитального строительства (зданий, строений, сооружений, объектов, строительство которых не завершено), существующих и строящихся на момент подготовки проекта планировки территории, а также объектов капитального строительства, планируемых к строительству в соответствии с ранее утвержденной документацией по планировке территории, от возможного негативного воздействия в связи с размещением линейных объектов должны быть предусмотрены на следующих стадиях проектирования.

**2.7. Мероприятия по сохранению объектов культурного наследия от возможного негативного воздействия в связи с размещением линейных объектов**

В границах проекта планировки территории отсутствуют объекты культурного наследия, выявленные объекты культурного наследия, а также объекты, обладающие охранным статусом.

Согласно статье 36 Федерального закона от 25 июня 2002 г. № 73-ФЗ «Об объектах культурного наследия (памятниках истории и культуры) народов Российской Федерации» изыскательские, проектные, земляные, строительные и иные работы в границах территории объектов культурного наследия, а также на земельных участках, непосредственно связанных с земельными участками в границах территории объектов культурного наследия,

проводятся при наличии в проектной документации разделов об обеспечении сохранности указанных объектов культурного наследия или о проведении спасательных археологических полевых работ или проекта обеспечения сохранности указанного объекта культурного наследия либо плана проведения спасательных археологических полевых работ, включающих оценку воздействия проводимых работ на указанные объекты культурного наследия, согласованных с региональным органом охраны объектов культурного наследия.

Проектирование и проведение земляных, строительных, мелиоративных, хозяйственных и иных работ на территории проектирования должно осуществляться по результатам государственной историко-культурной экспертизы земельных участков, подлежащих воздействию указанных работ, проводимой в установленном порядке путем археологической разведки, с оформлением научного отчета о проведенных археологических работах на исследуемой территории.

**2.8. Мероприятия по охране окружающей среды**

Мероприятия по охране окружающей среды проектом планировки территории линейного объекта не предусмотрены.

В соответствии с СанПиН 2.2.1/2.1.1.1200-03 «Санитарно-защитные зоны и санитарная классификация предприятий, сооружений и иных объектов» санитарно-защитную зону от очистных сооружений поверхностного стока до селитебной территории следует принимать 30 м.

**2.9. Мероприятия по защите территории от чрезвычайных ситуаций природного и техногенного характера, в том числе по обеспечению пожарной безопасности и гражданской обороны**

Мероприятия по обеспечению гражданской обороны проектом планировки территории не предусмотрены.

**2.10. Перечень зон планируемого размещения линейных объектов к чертежу границ зон планируемого размещения линейных объектов**

№ зоны на чертеже	Назначение зоны планируемого размещения	Наименование объекта	Характеристики объекта	
			Площадь, кв.м	Протяженность, м
1	2	3	4	5
1	Зона планируемого размещения объектов улично-дорожной сети	Боровское шоссе	28682,0	820,0
2	Зона планируемого размещения объектов улично-дорожной сети	Межевая улица, проектируемый проезд № 7617	62079,0	1965,0
3	Зона планируемого размещения объектов улично-дорожной сети	Проектируемая улица от проектируемого проезда № 7617 и проектируемого проезда № 7619	2149,0	90,0
4	Зона планируемого размещения объектов транспортной инфраструктуры	Боковой проезд внутреннего пользования вдоль Боровского шоссе	6527,0	560,0
5	Зона планируемого размещения объектов улично-дорожной сети	Проектируемый проезд № 7619	5798,0	305,0
6	Зона планируемого размещения объектов улично-дорожной сети	Проектируемый проезд № 7618	10516,0	695,0
7	Зона планируемого размещения объектов улично-дорожной сети	Привольная улица	36479,0	990,0
8	Зона планируемого размещения объектов улично-дорожной сети	Солнечная улица	17122,0	430,0
9	Зона планируемого размещения объектов дорожно-мостового строительства	Мост в створе Солнечной улицы через Алешин ручей	2135,0	25,0
10	Зона планируемого размещения объектов транспортной инфраструктуры	Проезды внутреннего пользования	3420,0	350,0
11	Зона планируемого размещения объектов инженерной инфраструктуры	Очистные сооружения	2107,0	-
12	Зона планируемого размещения объектов инженерной инфраструктуры	Трансформаторные подстанции	149,0	-

**2.11. Перечень зон планируемого размещения линейных объектов, подлежащих реконструкции в связи с изменением их местоположения, к чертежу границ зон планируемого размещения линейных объектов, подлежащих реконструкции в связи с изменением их местоположения**

№ на чертеже	Назначение зоны планируемого размещения	Наименование объекта	Площадь, кв.м
1	2	3	4
1	Зона планируемого размещения линейных объектов инженерной инфраструктуры, подлежащих реконструкции в связи с изменением их местоположения	Инженерные коммуникации	174504,0

**2.12. Перечень мероприятий по реализации проекта планировки территории и последовательность их выполнения**

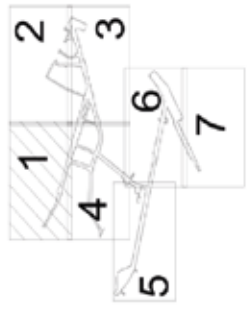
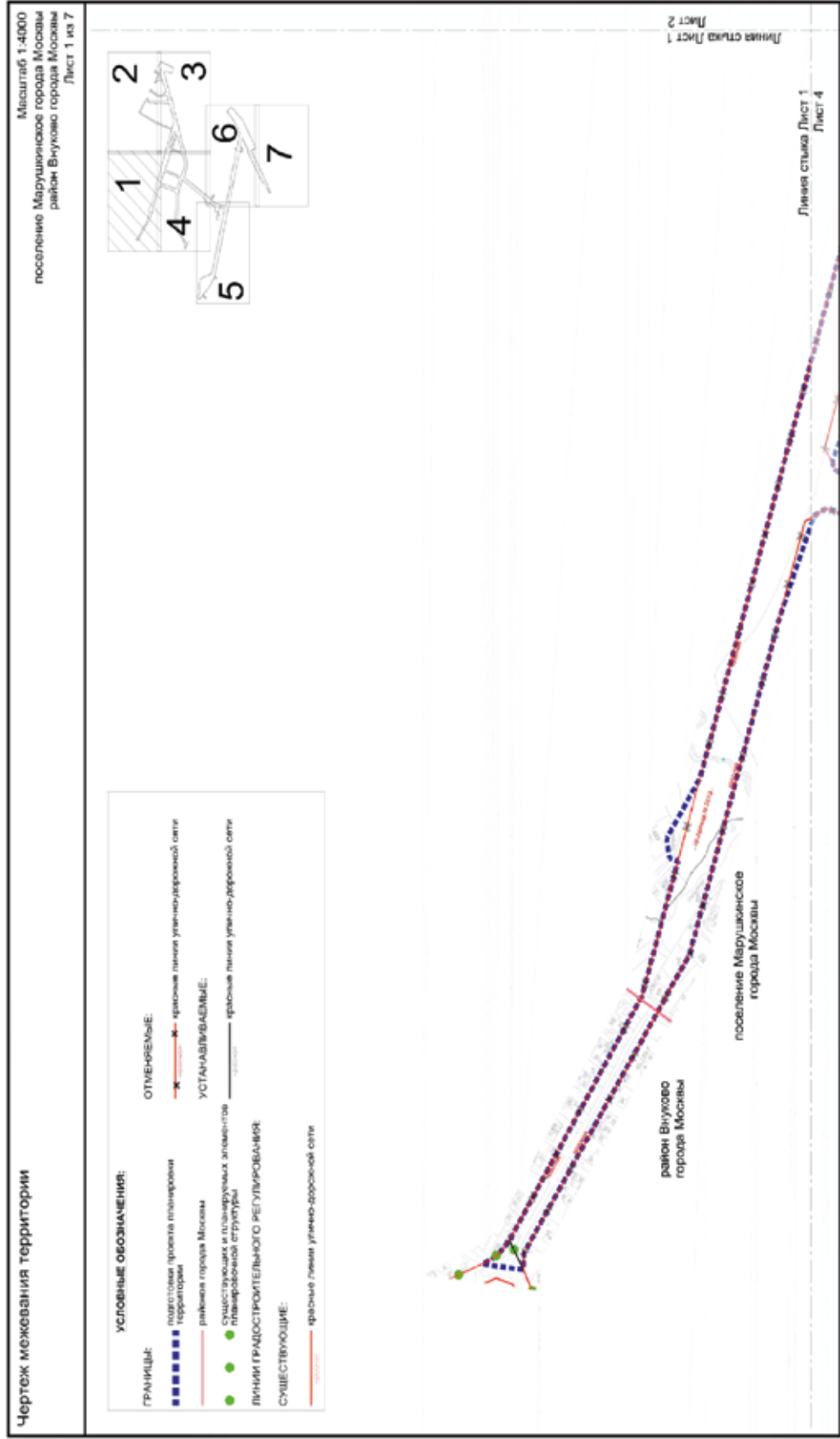
Мероприятия, предусмотренные проектом планировки территории, планируются к реализации в один этап:

- реконструкция бокового проезда вдоль Боровского шоссе;
- реконструкция Привольной улицы;
- реконструкция Солнечной улицы с реконструкцией моста через Алешин ручей;
- реконструкция Межевой улицы;
- строительство проектируемого проезда № 7617;

- строительство проектируемого проезда № 7618;
- строительство проектируемого проезда № 7619;
- строительство улицы от проектируемого проезда № 7617 и проектируемого проезда № 7619;
- строительство бокового проезда внутреннего пользования вдоль Боровского шоссе;
- строительство проездов внутреннего пользования;
- строительство объектов инженерной инфраструктуры;
- реконструкция инженерных коммуникаций;
- благоустройство территории.

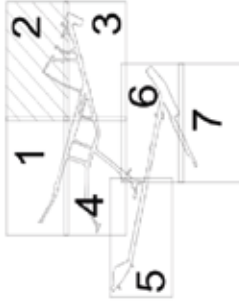
### 3. Проект межевания территории

#### 3.1. Графическая часть

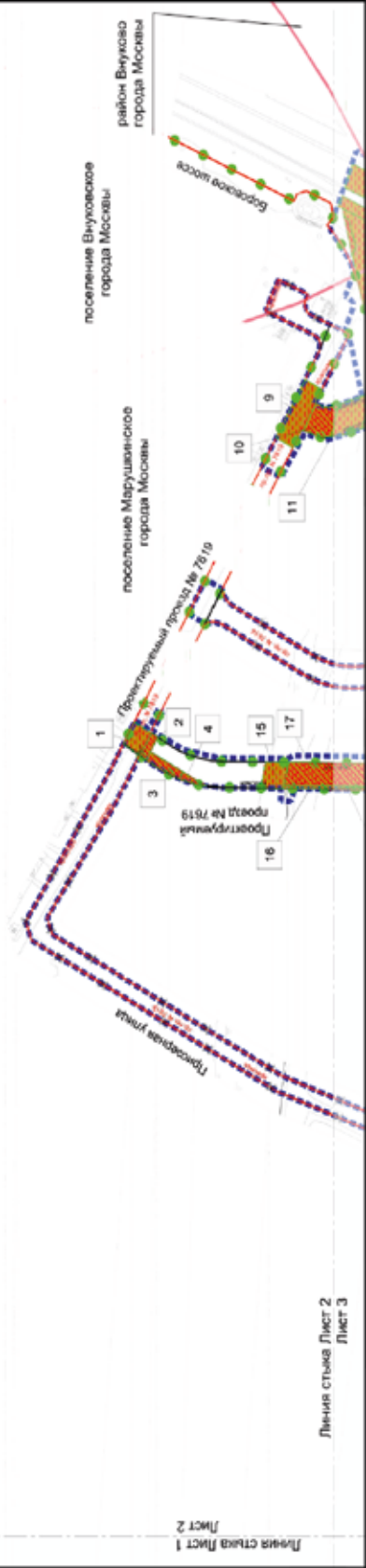




Масштаб 1:4000  
 поселение Внуковское города Москвы  
 поселение Марушкинское города Москвы  
 район Внуково города Москвы  
 Лист 2 из 7

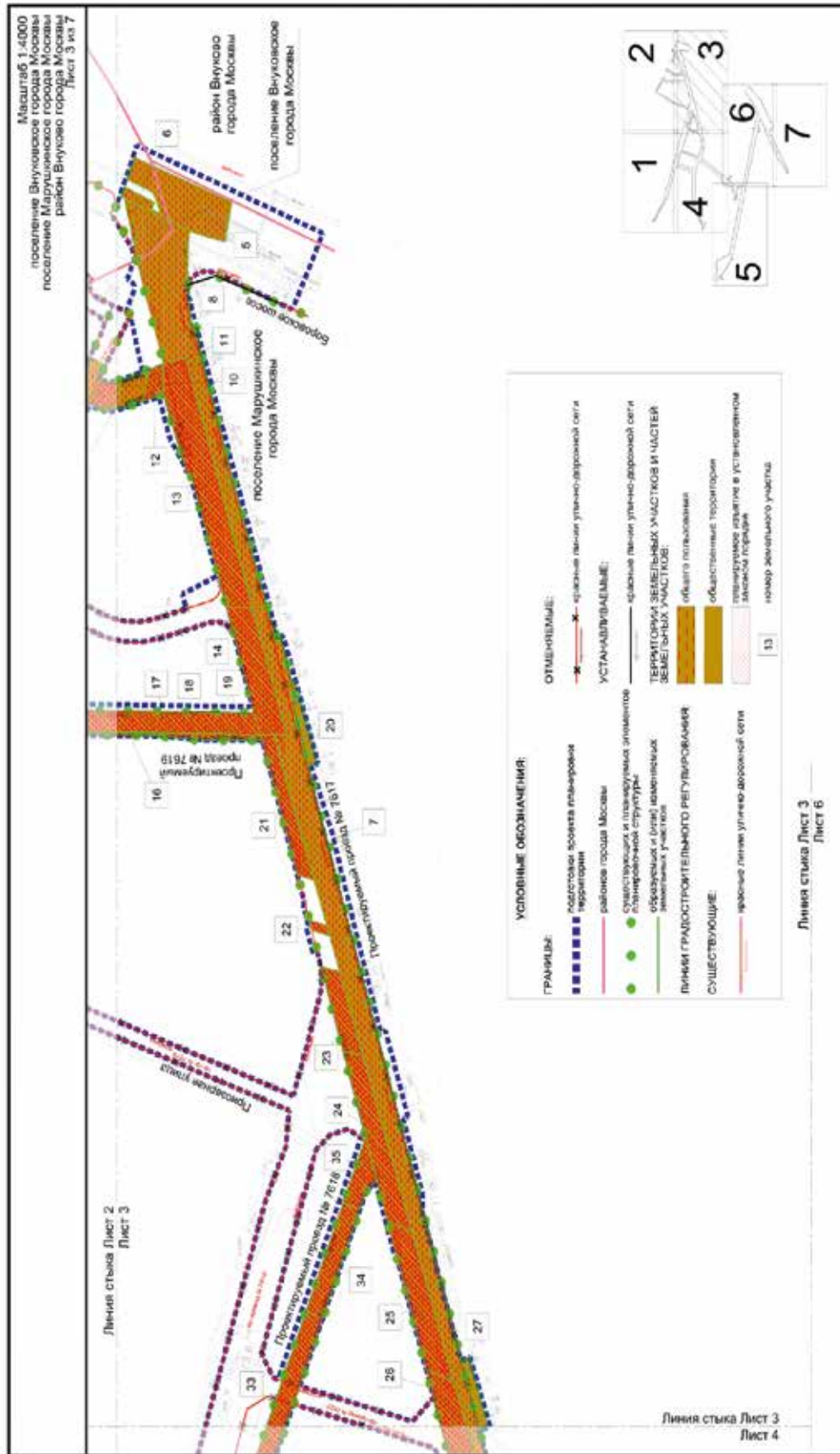


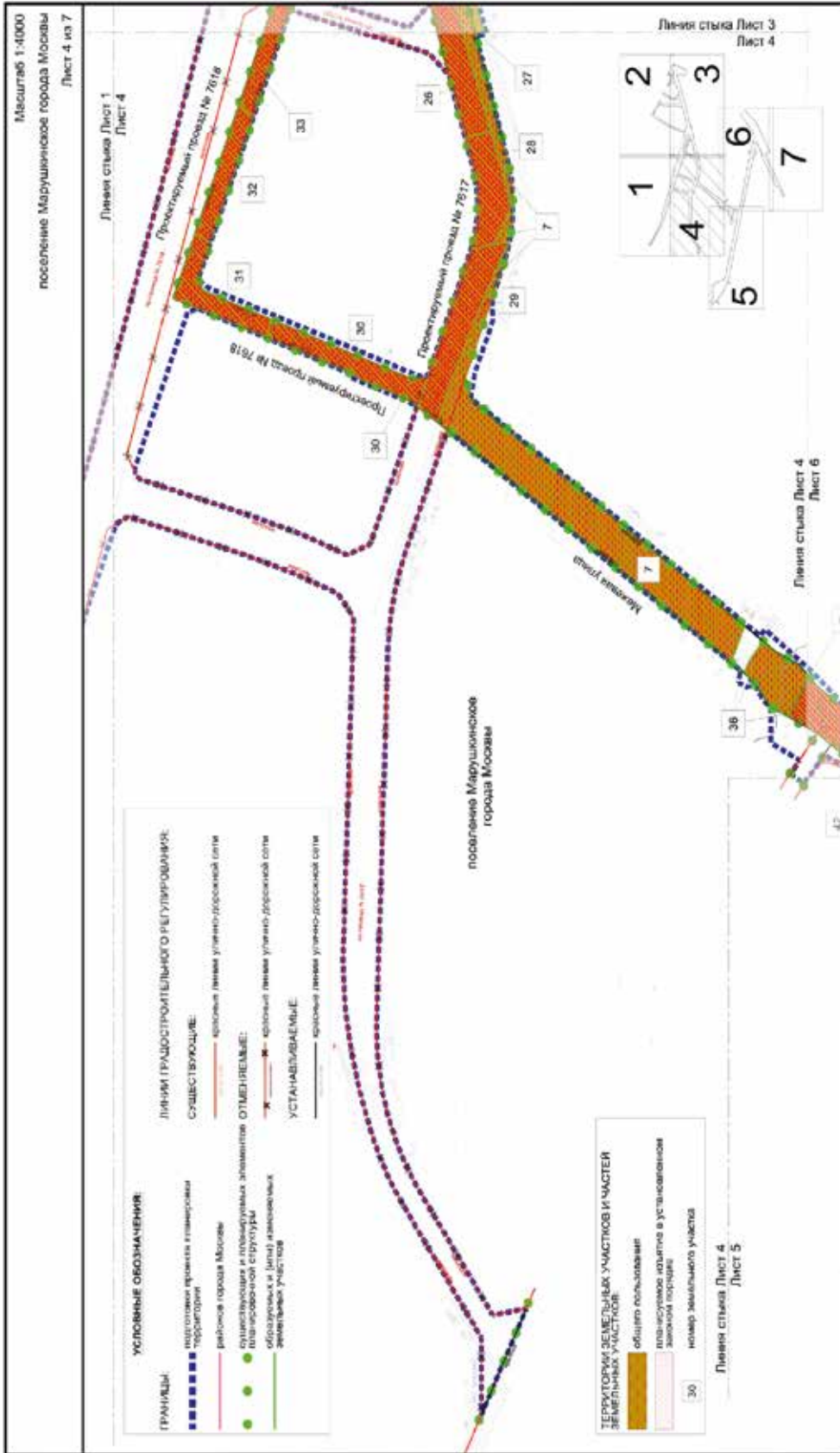
<b>ГРАНИЦЫ:</b>	<b>УСЛОВНЫЕ ОБОЗНАЧЕНИЯ:</b>
<ul style="list-style-type: none"> <li>поселение проекта планировки территории</li> <li>район города Москвы</li> <li>самоуправления и публичные элементы коммунальной структуры</li> <li>область и (или) отдельные земельные участки</li> </ul>	<ul style="list-style-type: none"> <li>красные линии улично-дорожной сети</li> <li>красные линии улично-дорожной сети</li> <li>красные линии улично-дорожной сети</li> <li>ТЕКУЩИЙ ОБРАТ ВОЗВРАТНЫХ УЧАСТКОВ И ЧАСТЕЙ ЗЕМЕЛЬНЫХ УЧАСТКОВ</li> <li>общество пользования</li> <li>планируемое занятие в установленном законом порядке</li> <li>номер земельного участка</li> </ul>
<b>ЛИНИИ ГРАДОСТРОИТЕЛЬНОГО РЕГУЛИРОВАНИЯ:</b>	
<b>СУЩЕСТВУЮЩИЕ:</b>	

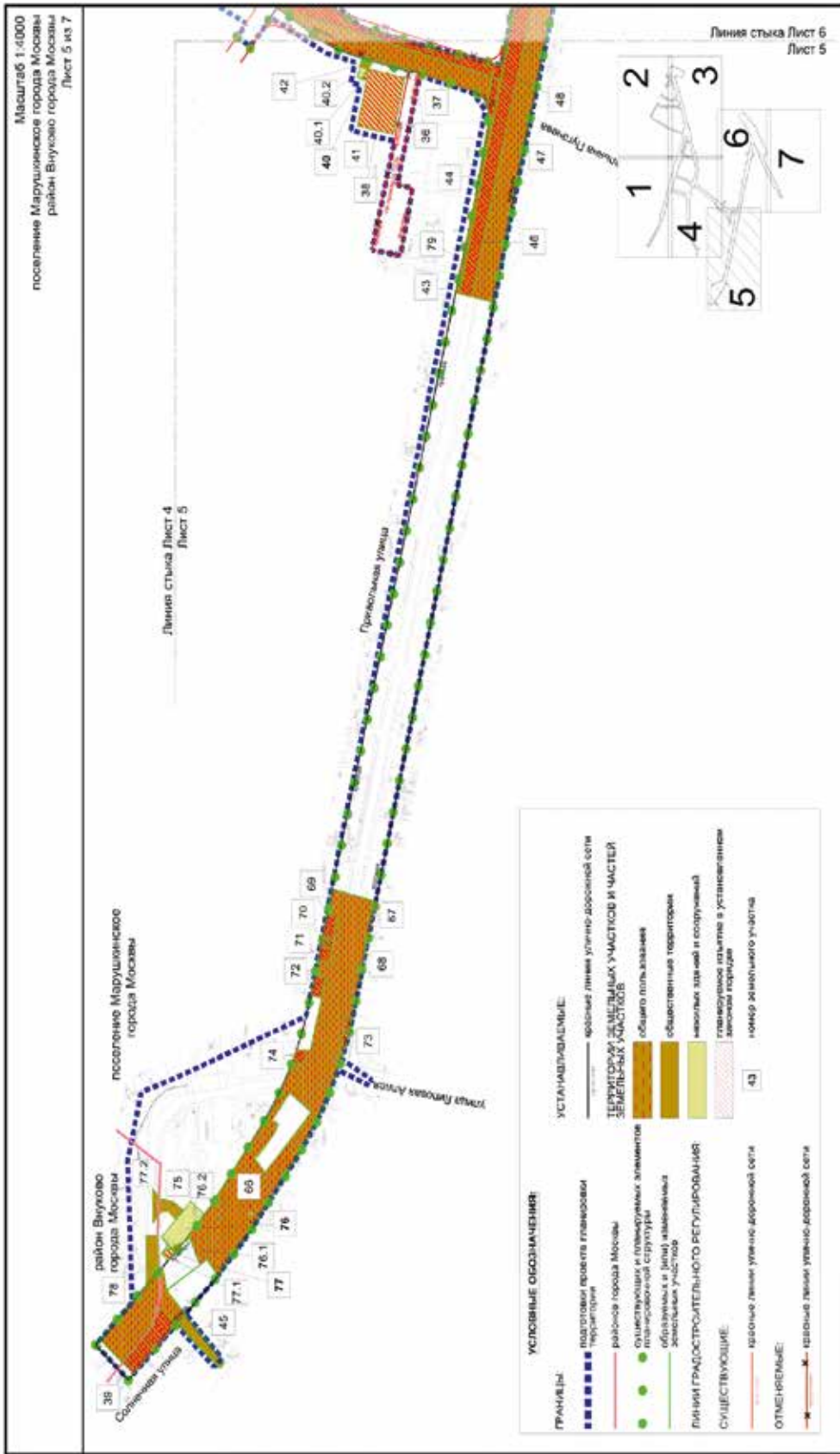


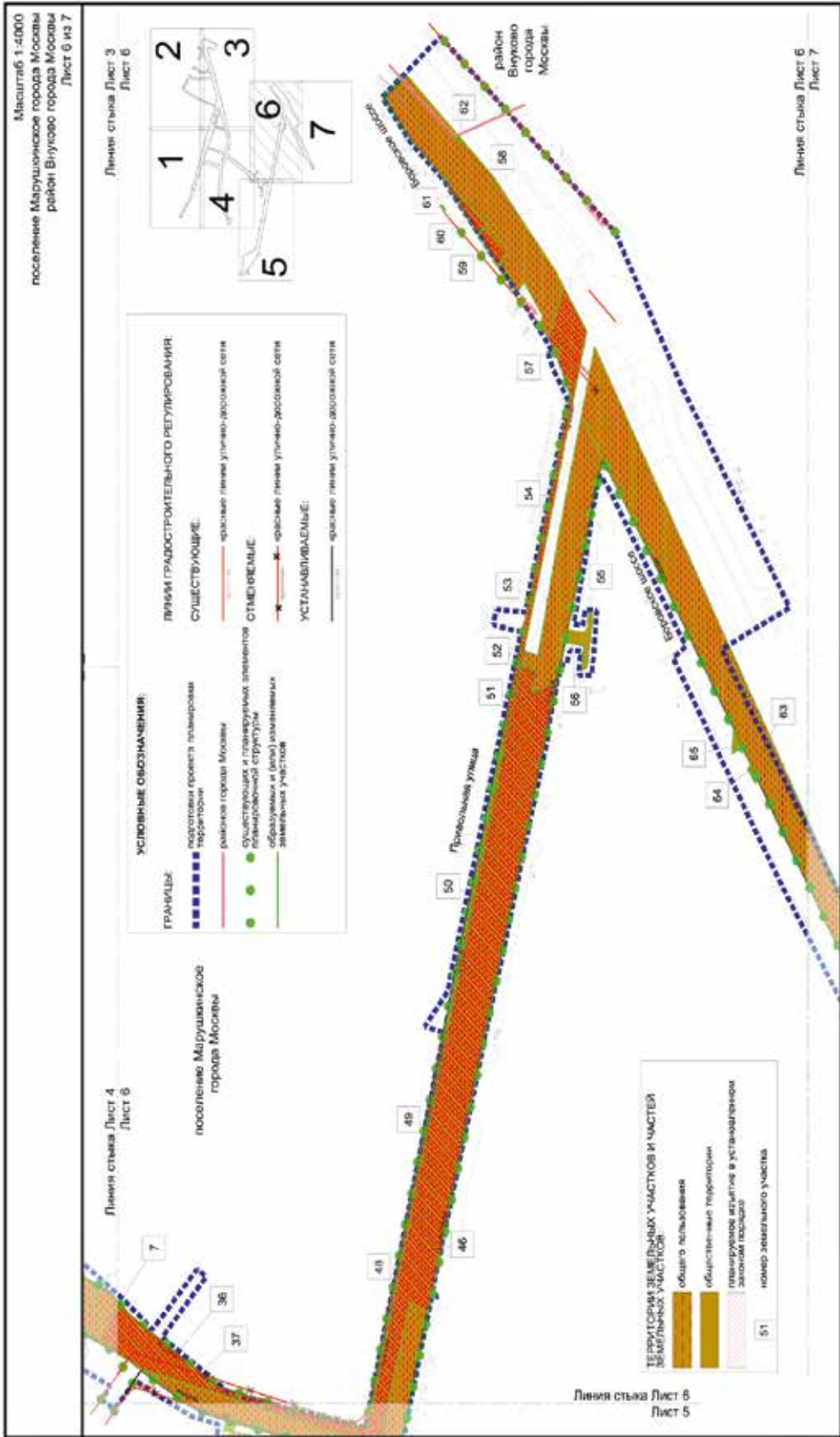
Линия стыка Лист 1  
 Лист 2

Линия стыка Лист 2  
 Лист 3
















### 3.2. Пояснительная записка

#### 3.2.1. Таблица «Перечень образуемых и (или) изменяемых земельных участков» к чертежу межевания территории

Условный номер образуемого и (или) изменяемого земельного участка на чертеже	Номера характерных точек образуемых и (или) изменяемых земельных участков	Кадастровые номера земельных участков, из которых образуется земельный участок	Площадь образуемого и (или) изменяемого земельного участка, кв.м	Способ образования земельного участка	Сведения об отнесении (неотнесении) образуемых земельных участков к территории общего пользования	Предполагаемое резервирование и (или) изъятие земельного участка
1	2	3	4	5	6	7
1	1-6	-	294	Образован из земель, государственная собственность на которые не разграничена	Отнесен	-
2	1-5	50:26:0170508:64	114	Раздел	Отнесен	50:26:0170508:64 – изъятие 1892 кв.м
3	1-8	50:26:0170508:173	208	Раздел	Отнесен	50:26:0170508:173 – изъятие 208 кв.м
4	1-5	50:26:0170508:150	67	Раздел	Отнесен	50:26:0170508:150 – изъятие 67 кв.м
5	1-13	-	3031	Образован из земель, государственная собственность на которые не разграничена	Отнесен	-
6	1-4	77:00:0000000:67603	89	Раздел	Отнесен	77:00:0000000:67603 – изъятие 89 кв.м
7	1-74	-	31646	Образован из земель, государственная собственность на которые не разграничена	Отнесен	-
8	1-5	50:26:0170519:76	57	Раздел	Отнесен	50:26:0170519:76 – изъятие 57 кв.м

1	2	3	4	5	6	7
9	1-10	-	765	Образован из земель, государственная собственность на которые не разграничена	Отнесен	-
10	1-7	50:26:0170508:64	450	Раздел	Отнесен	50:26:0170508:64 – изъятие 450 кв.м
11	1-5	-	581	Образован из земель, государственная собственность на которые не разграничена	Отнесен	-
12	1-4	50:26:0170518:18	354	Раздел	Отнесен	50:26:0170518:18 – изъятие 354 кв.м
13	1-11	50:26:0170518:18	4755	Раздел	Отнесен	50:26:0170518:18 – изъятие 4755 кв.м
14	1-5	50:26:0170518:21	2286	Раздел	Отнесен	50:26:0170518:21 – изъятие 2286 кв.м
15	1-7	-	351	Образован из земель, государственная собственность на которые не разграничена	Отнесен	-
16	1-4	50:26:0170518:33	151	Раздел	Отнесен	50:26:0170518:33 – изъятие 151 кв.м
17	1-4	50:26:0170518:21	2718	Раздел	Отнесен	50:26:0170518:21 – изъятие 2718 кв.м
18	1-6	50:26:0170518:35	264	Раздел	Отнесен	50:26:0170518:35 – изъятие 264 кв.м
19	1-4	50:26:0170518:34	130	Раздел	Отнесен	50:26:0170518:34 – изъятие 130 кв.м
20	1-6	-	504	Образован из земель, государственная собственность на которые не разграничена	Не отнесен	-

1	2	3	4	5	6	7
21	1-6	50:26:0170518:34	1384	Раздел	Отнесен	50:26:0170518:34 – изъятие 1384 кв.м
22	1-4	50:26:0170518:43	115	Раздел	Отнесен	50:26:0170518:43 – изъятие 115 кв.м
23	1-4	50:26:0170518:27	1030	Раздел	Отнесен	50:26:0170518:27 – изъятие 1030 кв.м
24	1-6	50:26:0170518:22	2407	Раздел	Отнесен	50:26:0170518:22 – изъятие 2407 кв.м
25	1-5	50:26:0170518:1	2370	Раздел	Отнесен	50:26:0170518:1 – изъятие 2370 кв.м
26	1-6	50:26:0170518:19	2725	Раздел	Отнесен	50:26:0170518:19 – изъятие 2725 кв.м
27	1-5	-	471	Образован из земель, государственная собственность на которые не разграничена	Не отнесен	-
28	1-16	50:26:0170518:7	2171	Раздел	Отнесен	50:26:0170518:7 – изъятие 2171 кв.м
29	1-10	77:18:0170518:440	3329	Раздел	Отнесен	77:18:0170518:440 – изъятие 3329 кв.м
30	1-8	77:18:0170518:440	2296	Раздел	Отнесен	77:18:0170518:440 – изъятие 2296 кв.м
31	1-7	50:26:0170518:16	1923	Раздел	Отнесен	50:26:0170518:16 – изъятие 1923 кв.м
32	1-4	50:26:0170518:13	1650	Раздел	Отнесен	50:26:0170518:13 – изъятие 1650 кв.м
33	1-4	77:18:0170518:441	2482	Раздел	Отнесен	77:18:0170518:441 – изъятие 2482 кв.м
34	1-4	50:26:0170518:1	1416	Раздел	Отнесен	50:26:0170518:1 – изъятие 1416 кв.м
35	1-5	50:26:0170518:22	747	Раздел	Отнесен	50:26:0170518:22 – изъятие 747 кв.м
36	1-12	50:26:0170520:11	3495	Раздел	Отнесен	50:26:0170520:11 – изъятие 3495 кв.м

1	2	3	4	5	6	7
37	1-19	-	2790	Образован из земель, государственная собственность на которые не разграничена	Отнесен	-
38	1-5	77:18:0170520:3	55	Раздел	Отнесен	77:18:0170520:3 – изъятие 55 кв.м
39	1-7	50:26:0170505:116	790	Раздел	Отнесен	50:26:0170505:116 – изъятие 790 кв.м
40	40.1	77:18:0170520:3	74	Объединение	Не отнесен	77:18:0170520:3 – изъятие 25 кв.м
	40.2	-	49		Не отнесен	-
41	1-5	77:18:0170520:3	1461	Раздел	Не отнесен	77:18:0170520:3 – изъятие 1461 кв.м
42	1-4	-	64	Образован из земель, государственная собственность на которые не разграничена	Не отнесен	-
43	1-4	50:26:0170520:4	11	Раздел	Отнесен	50:26:0170520:4 – изъятие 11 кв.м
44	1-16	-	584	Образован из земель, государственная собственность на которые не разграничена	Отнесен	-
45	1-10	-	434	Образован из земель, государственная собственность на которые не разграничена	Не отнесен	-
46	1-16	50:26:0170908:16	20555	Раздел	Отнесен	50:26:0170908:16 – изъятие 20555 кв.м

1	2	3	4	5	6	7
47	1-6	-	5410	Образован из земель, государственная собственность на которые не разграничена	Отнесен	-
48	1-12	50:26:0170520:11	868	Раздел	Отнесен	50:26:0170520:11 – изъятие 868 кв.м
49	1-4	-	8	Образован из земель, государственная собственность на которые не разграничена	Отнесен	-
50	1-5	-	801	Образован из земель, государственная собственность на которые не разграничена	Отнесен	-
51	1-5	50:26:0170512:313	455	Раздел	Отнесен	50:26:0170512:313 – изъятие 455 кв.м
52	1-5	50:26:0170512:131	51	Раздел	Отнесен	50:26:0170512:131 – изъятие 51 кв.м
53	1-4	50:26:0170512:313	455	Раздел	Отнесен	50:26:0170512:313 – изъятие 455 кв.м
54	1-5	50:26:0170512:132	707	Раздел	Отнесен	50:26:0170512:132 – изъятие 707 кв.м
55	1-10	-	4908	Образован из земель, государственная собственность на которые не разграничена	Отнесен	-
56	1-9	-	383	Образован из земель, государственная собственность на которые не разграничена	Не отнесен	-

1	2	3	4	5	6	7
57	1-9	50:26:0170512:132	1525	Раздел	Отнесен	50:26:0170512:132 – изъятие 1525 кв.м
58	1-30	-	7159	Образован из земель, государственная собственность на которые не разграничена	Отнесен	-
59	1-4	50:26:0170512:107	327	Раздел	Отнесен	50:26:0170512:107 – изъятие 327 кв.м
60	1-4	50:26:0170512:15	241	Раздел	Отнесен	50:26:0170512:15 – изъятие 241 кв.м
61	1-5	50:26:0170512:16	93	Раздел	Отнесен	50:26:0170512:16 – изъятие 93 кв.м
62	1-4	50:26:0171010:4	29	Раздел	Отнесен	50:26:0171010:4 – изъятие 29 кв.м
63	1-25	-	17877	Образован из земель, государственная собственность на которые не разграничена	Отнесен	-
64	1-4	-	47	Образован из земель, государственная собственность на которые не разграничена	Не отнесен	-
65	1-3	-	85	Образован из земель, государственная собственность на которые не разграничена	Не отнесен	-
66	1-67	-	12386	Образован из земель, государственная собственность на которые не разграничена	Отнесен	-



1	2	3	4	5	6	7
67	1-4	50:26:0170907:9	86	Раздел	Отнесен	50:26:0170907:9 – изъятие 86 кв.м
68	1-5	50:26:0170907:15	10	Раздел	Отнесен	50:26:0170907:15 – изъятие 10 кв.м
69	1-5	50:26:0170907:50	181	Раздел	Отнесен	50:26:0170907:50 – изъятие 181 кв.м
70	1-4	50:26:0170406:58	72	Раздел	Отнесен	50:26:0170406:58 – изъятие 72 кв.м
71	1-4	50:26:0170402:236	117	Раздел	Отнесен	50:26:0170402:236 – изъятие 117 кв.м
72	1-4	50:26:0170507:85	159	Раздел	Отнесен	50:26:0170507:85 – изъятие 159 кв.м
73	1-5	50:26:0170907:41	146	Раздел	Отнесен	50:26:0170907:41 – изъятие 146 кв.м
74	1-10	50:26:0170507:83	116	Раздел	Отнесен	50:26:0170507:83 – изъятие 116 кв.м
75	1-9	-	301	Образован из земель, государственная собственность на которые не разграничена	Не отнесен	-
76	1-4	50:26:0170505:154	646	Объединение	Не отнесен	50:26:0170505:154 – изъятие 29 кв.м
	1-5	-	617		Не отнесен	-
77	1-5	50:26:0170505:154	75	Объединение	Не отнесен	50:26:0170505:154 – изъятие 63 кв.м
	1-3	-	12		Не отнесен	-
78	1-5	-	355	Образован из земель, государственная собственность на которые не разграничена	Не отнесен	-
79	1-4	77:18:0170520:1	50	Раздел	Отнесен	77:18:0170520:1 – изъятие 50 кв.м

**3.2.2. Перечень существующих земельных участков, предлагаемых проектом межевания территории к изъятию для размещения линейных объектов**

Перечень кадастровых номеров существующих земельных участков, в отношении которых предполагается изъятие, их адреса или описание местоположения	Перечень и адреса объектов недвижимого имущества
1	2
50:26:0170507:80 (город Москва, поселение Марушкинское, д. Марушкино, уч-к 82), площадь участка 1017 кв.м	-
50:26:0170513:108 (город Москва, поселение Марушкинское, у д.Марушкино, снт «Искра», уч-к 69), площадь участка 432 кв.м	-
50:26:0170508:176 (город Москва, поселение Марушкинское, вблизи дер. Постниково, ЗАО «Новатор», уч-к 20), площадь участка 1000 кв.м	-
50:26:0170908:5 (город Москва), площадь участка 2181 кв.м	-
50:26:0170907:20 (город Москва, поселение Марушкинское, д. Марушкино, уч-к 43), площадь участка 784 кв.м	-
50:26:0170907:35 (город Москва, поселение Марушкинское, д. Марушкино, уч-к 43), площадь участка 306 кв.м	-
50:26:0170513:109 (Российская Федерация, г. Москва, вн.тер.г. поселение Марушкинское, кв-л 35, з/у 69А), площадь участка 432 кв.м	-
50:26:0170518:42 (Российская Федерация, г. Москва, вн.тер.г. пос. Марушкинское, кв-л 32, з/у 12), площадь участка 1200 кв.м	-
50:26:0170508:171 (город Москва, поселение Марушкинское, вблизи дер. Постниково, ЗАО «Новатор», уч-к 21), площадь участка 1000 кв.м	-
50:26:0170508:174 (город Москва, поселение Марушкинское, вблизи дер. Постниково, ЗАО «Новатор», уч-к 22), площадь участка 1058 кв.м	-
50:26:0170518:48 (Российская Федерация, г. Москва, вн.тер.г. пос. Марушкинское, кв-л 32, з/у 11), площадь участка 1199 кв.м	-
77:18:0170512:396 (Российская Федерация, город Москва, вн.тер.г. поселение Марушкинское, деревня Марушкино, территория СНТ Ручеек, земельный участок 9), площадь участка 612 кв.м	77:18:0170512:398 (Российская Федерация, г. Москва, вн.тер.г. поселение Марушкинское, д. Марушкино, тер. СНТ Ручеек, д. 9)
50:26:0170908:15 (город Москва, ОНО «ОПХ «Толстопальцево»), площадь участка 582 кв.м	-
77:18:0170512:395 (Российская Федерация, город Москва, вн.тер.г. поселение Марушкинское, деревня Марушкино, территория СНТ Ручеек, земельный участок 9А), площадь участка 588 кв.м	77:18:0170512:397 (Российская Федерация, г. Москва, вн.тер.г. поселение Марушкинское, д. Марушкино, тер. СНТ Ручеек, д. 9А)
50:26:0170402:690 (город Москва, поселение Марушкинское, д. Марушкино, уч-к 35), площадь участка 1400 кв.м	-
50:26:0170505:154 (город Москва, поселение Марушкинское, д. Марушкино, уч-к 37), площадь участка 800 кв.м	77:18:0190308:455 (Российская Федерация, г. Москва, вн.тер.г. поселение Марушкинское, д. Марушкино, д. 37, стр. 1)

### 3.2.3. Перечень земельных участков, в отношении которых проектом межевания территории предлагается установление сервитута или публичного сервитута для размещения линейных объектов

Перечень кадастровых номеров существующих земельных участков, в отношении которых предполагается установление сервитута, их адреса или описание местоположения	Перечень и адреса объектов недвижимого имущества
1	2
50:26:0170908:16 (город Москва, ОНО «ОПХ «Толстопальцево»), предлагаемый к установлению сервитут – 6395 кв.м	77:18:0170908:325 (Российская Федерация, город Москва, вн.тер.г. поселение Марушкинское, кв-л 48)
50:26:0170512:313 (город Москва, ОНО «ОПХ «Толстопальцево»), предлагаемый к установлению сервитут – 247 кв.м	-
77:18:0170520:3 (г. Москва, пос. Марушкинское, д. Марушкино, Привольная ул., влд. 9), предлагаемый к установлению сервитут – 191 кв.м	-

### 3.2.4. Перечень координат характерных точек образуемых и (или) изменяемых земельных участков

№ точки	Координаты точки (Система координат, используемая для ведения Единого государственного реестра недвижимости (МСК-77))	
	X	Y
1	2	3
Участок № 1		
1	-7036,25	-16330,29
2	-7026,80	-16346,80
3	-7026,29	-16346,47
4	-7013,58	-16338,45
5	-7022,27	-16322,49
6	-7035,52	-16329,83
Участок № 2		
1	-7041,33	-16333,50
2	-7035,27	-16344,08
3	-7031,88	-16350,00
4	-7026,80	-16346,80
5	-7036,25	-16330,29
Участок № 3		
1	-7058,87	-16363,82
2	-7058,51	-16363,71
3	-7047,47	-16359,07
4	-7037,00	-16353,24
5	-7031,88	-16350,00
6	-7035,27	-16344,08
7	-7057,36	-16356,34
8	-7061,69	-16358,74

№ точки	Координаты точки (Система координат, используемая для ведения Единого государственного реестра недвижимости (МСК-77))	
	X	Y
1	2	3
Участок № 4		
1	-7058,87	-16363,82
2	-7061,69	-16358,74
3	-7079,22	-16368,48
4	-7080,02	-16368,93
5	-7070,00	-16367,12
Участок № 5		
1	-7189,90	-15939,92
2	-7216,72	-15952,53
3	-7214,29	-15958,04
4	-7221,70	-15961,39
5	-7218,86	-15952,49
6	-7215,23	-15944,54
7	-7192,10	-15934,09
8	-7198,61	-15916,87
9	-7284,32	-15952,20
10	-7278,31	-15983,73
11	-7247,02	-15975,15
12	-7190,39	-15949,37
13	-7186,91	-15947,82
Участок № 6		
1	-7198,40	-15983,61

№ точки	Координаты точки (Система координат, используемая для ведения Единого государственного реестра недвижимости (МСК-77))	
	X	Y
1	2	3
2	-7191,79	-15955,37
3	-7195,35	-15957,20
4	-7200,97	-15976,60
Участок № 7		
1	-7775,39	-17449,93
2	-7733,84	-17416,65
3	-7733,78	-17416,61
4	-7733,78	-17416,61
5	-7729,89	-17413,49
6	-7484,04	-17232,17
7	-7475,79	-17226,48
8	-7467,39	-17220,69
9	-7467,39	-17220,69
10	-7478,85	-17190,12
11	-7503,51	-17132,63
12	-7523,65	-17091,40
13	-7530,18	-17078,36
14	-7515,91	-17080,97
15	-7532,26	-17051,25
16	-7513,86	-16992,04
17	-7478,84	-16879,38
18	-7442,19	-16761,45
19	-7399,16	-16623,00
20	-7378,71	-16557,13
21	-7369,90	-16528,82
22	-7367,41	-16520,77
23	-7356,29	-16485,03
24	-7341,23	-16436,46
25	-7320,72	-16370,57
26	-7332,29	-16370,69
27	-7302,63	-16271,30
28	-7244,39	-16074,43
29	-7224,62	-16078,31
30	-7206,35	-16015,01
31	-7203,16	-16003,95
32	-7198,40	-15983,61
33	-7200,97	-15976,60
34	-7195,35	-15957,20

№ точки	Координаты точки (Система координат, используемая для ведения Единого государственного реестра недвижимости (МСК-77))	
	X	Y
1	2	3
35	-7191,79	-15955,37
36	-7190,39	-15949,37
37	-7247,02	-15975,15
38	-7246,22	-15988,20
39	-7242,29	-15987,17
40	-7239,89	-15987,75
41	-7245,27	-16005,67
42	-7248,91	-16050,08
43	-7254,10	-16051,22
44	-7256,61	-16068,45
45	-7285,42	-16171,39
46	-7318,21	-16280,21
47	-7321,09	-16283,00
48	-7324,45	-16294,63
49	-7326,90	-16293,91
50	-7341,16	-16345,74
51	-7337,62	-16347,42
52	-7359,77	-16427,06
53	-7444,73	-16721,23
54	-7524,56	-17000,00
55	-7527,99	-17011,81
56	-7530,18	-17020,39
57	-7531,81	-17029,09
58	-7532,88	-17037,88
59	-7533,38	-17046,72
60	-7533,30	-17055,58
61	-7532,66	-17064,41
62	-7531,44	-17073,18
63	-7529,66	-17081,85
64	-7527,33	-17090,40
65	-7524,44	-17098,77
66	-7491,60	-17184,98
67	-7496,53	-17201,62
68	-7736,42	-17380,28
69	-7724,84	-17409,32
70	-7736,42	-17416,11
71	-7737,76	-17412,90
72	-7742,49	-17404,67

№ точки	Координаты точки (Система координат, используемая для ведения Единого государственного реестра недвижимости (МСК-77))	
	X	Y
1	2	3
73	-7752,50	-17392,25
74	-7791,84	-17421,55
Участок № 8		
1	-7246,22	-15988,20
2	-7245,20	-16004,82
3	-7245,27	-16005,67
4	-7239,89	-15987,75
5	-7242,29	-15987,17
Участок № 9		
1	-7169,02	-16091,21
2	-7158,67	-16110,55
3	-7157,39	-16110,12
4	-7150,16	-16123,16
5	-7136,87	-16115,54
6	-7141,51	-16107,28
7	-7153,32	-16085,91
8	-7160,21	-16073,52
9	-7173,71	-16080,59
10	-7168,07	-16090,88
Участок № 10		
1	-7158,67	-16110,55
2	-7169,02	-16091,21
3	-7176,08	-16093,68
4	-7184,02	-16092,90
5	-7186,77	-16092,02
6	-7181,43	-16114,78
7	-7173,67	-16115,55
Участок № 11		
1	-7181,43	-16114,78
2	-7186,77	-16092,02
3	-7212,45	-16083,78
4	-7206,34	-16108,84
5	-7190,74	-16113,85
Участок № 12		
1	-7206,34	-16108,84
2	-7212,45	-16083,78
3	-7225,03	-16079,74
4	-7224,41	-16103,04

№ точки	Координаты точки (Система координат, используемая для ведения Единого государственного реестра недвижимости (МСК-77))	
	X	Y
1	2	3
Участок № 13		
1	-7279,91	-16271,06
2	-7271,14	-16240,84
3	-7247,82	-16164,33
4	-7244,96	-16165,25
5	-7228,41	-16115,00
6	-7226,23	-16108,57
7	-7224,41	-16103,04
8	-7225,03	-16079,74
9	-7224,62	-16078,31
10	-7244,39	-16074,43
11	-7302,63	-16271,30
Участок № 14		
1	-7309,38	-16370,46
2	-7303,94	-16353,84
3	-7279,91	-16271,06
4	-7302,63	-16271,30
5	-7332,29	-16370,69
Участок № 15		
1	-7142,45	-16370,71
2	-7124,36	-16370,47
3	-7128,36	-16351,52
4	-7147,13	-16351,77
5	-7142,98	-16368,80
6	-7144,22	-16368,81
7	-7142,97	-16368,80
Участок № 16		
1	-7216,74	-16371,69
2	-7142,45	-16370,71
3	-7142,97	-16368,80
4	-7216,68	-16369,53
Участок № 17		
1	-7309,38	-16370,46
2	-7142,98	-16368,80
3	-7147,13	-16351,77
4	-7303,94	-16353,84
Участок № 18		
1	-7216,74	-16371,69

№ точки	Координаты точки (Система координат, используемая для ведения Единого государственного реестра недвижимости (МСК-77))	
	X	Y
1	2	3
2	-7216,68	-16369,53
3	-7282,51	-16370,19
4	-7282,58	-16375,04
5	-7260,89	-16375,05
6	-7219,24	-16371,72
Участок № 19		
1	-7282,58	-16375,04
2	-7282,51	-16370,19
3	-7309,38	-16370,46
4	-7310,87	-16375,03
Участок № 20		
1	-7337,62	-16347,42
2	-7341,16	-16345,74
3	-7336,54	-16328,94
4	-7339,98	-16327,98
5	-7360,03	-16393,39
6	-7351,12	-16395,95
Участок № 21		
1	-7341,58	-16480,81
2	-7310,87	-16375,03
3	-7309,38	-16370,46
4	-7320,72	-16370,57
5	-7341,23	-16436,46
6	-7356,29	-16485,03
Участок № 22		
1	-7354,21	-16524,32
2	-7351,88	-16516,32
3	-7367,41	-16520,77
4	-7369,90	-16528,82
Участок № 23		
1	-7381,76	-16619,25
2	-7362,58	-16553,17
3	-7378,71	-16557,13
4	-7399,16	-16623,00
Участок № 24		
1	-7420,66	-16753,25
2	-7411,34	-16721,15
3	-7401,45	-16687,08

№ точки	Координаты точки (Система координат, используемая для ведения Единого государственного реестра недвижимости (МСК-77))	
	X	Y
1	2	3
4	-7381,76	-16619,25
5	-7399,16	-16623,00
6	-7442,19	-16761,45
Участок № 25		
1	-7454,31	-16869,20
2	-7422,98	-16761,26
3	-7420,66	-16753,25
4	-7442,19	-16761,45
5	-7478,84	-16879,38
Участок № 26		
1	-7491,30	-16996,61
2	-7477,18	-16947,98
3	-7460,86	-16891,76
4	-7454,31	-16869,20
5	-7478,84	-16879,38
6	-7513,86	-16992,04
Участок № 27		
1	-7500,93	-16917,48
2	-7485,07	-16862,12
3	-7485,07	-16862,10
4	-7492,82	-16859,88
5	-7508,89	-16915,19
Участок № 28		
1	-7496,59	-17084,48
2	-7497,70	-17081,26
3	-7499,51	-17074,65
4	-7500,89	-17067,93
5	-7501,83	-17061,15
6	-7502,33	-17054,32
7	-7502,39	-17047,46
8	-7502,00	-17040,62
9	-7501,18	-17033,82
10	-7499,91	-17027,09
11	-7498,22	-17020,45
12	-7492,28	-17000,00
13	-7491,30	-16996,61
14	-7513,86	-16992,04
15	-7532,26	-17051,25



№ точки	Координаты точки (Система координат, используемая для ведения Единого государственного реестра недвижимости (МСК-77))	
	X	Y
1	2	3
16	-7515,91	-17080,97
Участок № 29		
1	-7467,39	-17220,69
2	-7450,60	-17209,11
3	-7458,77	-17183,96
4	-7495,47	-17087,73
5	-7496,59	-17084,48
6	-7515,91	-17080,97
7	-7530,18	-17078,36
8	-7523,65	-17091,40
9	-7503,51	-17132,63
10	-7478,85	-17190,12
Участок № 30		
1	-7450,60	-17209,11
2	-7441,24	-17202,66
3	-7399,98	-17186,97
4	-7392,59	-17182,56
5	-7318,08	-17154,22
6	-7321,73	-17139,57
7	-7446,90	-17187,16
8	-7458,77	-17183,96
Участок № 31		
1	-7318,08	-17154,22
2	-7235,73	-17122,91
3	-7255,14	-17071,87
4	-7268,66	-17079,92
5	-7257,78	-17108,52
6	-7262,13	-17116,91
7	-7321,73	-17139,57
Участок № 32		
1	-7268,66	-17079,92
2	-7255,14	-17071,87
3	-7293,68	-16970,51
4	-7305,80	-16982,23
Участок № 33		
1	-7305,80	-16982,23
2	-7293,68	-16970,51
3	-7349,58	-16823,49

№ точки	Координаты точки (Система координат, используемая для ведения Единого государственного реестра недвижимости (МСК-77))	
	X	Y
1	2	3
4	-7363,74	-16829,85
Участок № 34		
1	-7363,74	-16829,85
2	-7349,58	-16823,49
3	-7381,90	-16738,50
4	-7396,38	-16744,01
Участок № 35		
1	-7396,38	-16744,01
2	-7381,90	-16738,50
3	-7401,45	-16687,08
4	-7411,34	-16721,15
5	-7402,09	-16728,99
Участок № 36		
1	-8000,44	-17528,52
2	-7809,46	-17472,02
3	-7799,94	-17465,02
4	-7782,54	-17455,66
5	-7775,39	-17449,93
6	-7791,84	-17421,55
7	-7878,61	-17486,17
8	-7954,04	-17507,12
9	-7994,23	-17515,96
10	-8002,89	-17517,84
11	-8002,88	-17517,87
12	-8002,85	-17517,86
Участок № 37		
1	-7995,48	-17550,49
2	-7993,84	-17545,56
3	-7988,05	-17541,70
4	-7984,83	-17540,50
5	-7983,94	-17539,20
6	-7937,33	-17525,43
7	-7927,88	-17523,62
8	-7928,03	-17522,98
9	-7897,99	-17513,99
10	-7896,42	-17515,97
11	-7878,48	-17511,24
12	-7862,40	-17505,76

№ точки	Координаты точки (Система координат, используемая для ведения Единого государственного реестра недвижимости (МСК-77))	
	X	Y
1	2	3
13	-7852,22	-17500,49
14	-7844,08	-17495,45
15	-7828,02	-17484,42
16	-7819,70	-17479,16
17	-7811,59	-17473,58
18	-7809,46	-17472,02
19	-8000,44	-17528,52
Участок № 38		
1	-7927,88	-17523,62
2	-7918,81	-17521,89
3	-7896,42	-17515,97
4	-7897,99	-17513,99
5	-7928,03	-17522,98
Участок № 39		
1	-7675,68	-18539,44
2	-7702,83	-18510,52
3	-7703,53	-18506,96
4	-7709,46	-18496,23
5	-7719,88	-18507,24
6	-7722,62	-18510,20
7	-7685,74	-18548,53
Участок № 40.1		
1	-7890,31	-17530,79
2	-7885,52	-17529,73
3	-7891,73	-17521,89
4	-7892,26	-17522,01
Участок № 40.2		
1	-7891,73	-17521,89
2	-7885,52	-17529,73
3	-7882,30	-17529,01
4	-7884,26	-17520,23
Участок № 41		
1	-7913,62	-17573,50
2	-7882,36	-17566,55
3	-7890,31	-17530,79
4	-7892,26	-17522,01
5	-7923,53	-17528,97

№ точки	Координаты точки (Система координат, используемая для ведения Единого государственного реестра недвижимости (МСК-77))	
	X	Y
1	2	3
Участок № 42		
1	-7891,73	-17521,89
2	-7884,26	-17520,23
3	-7886,10	-17513,25
4	-7896,42	-17515,97
Участок № 43		
1	-7969.43	-17693.66
2	-7968.44	-17697.95
3	-7970.79	-17698.49
4	-7971.75	-17694.18
Участок № 44		
1	-7972.78	-17679.23
2	-7969.43	-17693.66
3	-7971.75	-17694.18
4	-7970.79	-17698.49
5	-7971.78	-17698.71
6	-7973.41	-17690.76
7	-8008.17	-17530.81
8	-8000.46	-17528.53
9	-8000.44	-17528.52
10	-7995.48	-17550.50
11	-7996.69	-17554.13
12	-7997.05	-17565.80
13	-7985.25	-17625.43
14	-7984.98	-17626.60
15	-7985.02	-17626.61
16	-7974.54	-17679.58
Участок № 45		
1	-7729,02	-18503,54
2	-7730,28	-18502,23
3	-7739,85	-18511,44
4	-7746,28	-18518,48
5	-7755,33	-18528,56
6	-7761,39	-18535,05
7	-7765,71	-18539,78
8	-7761,44	-18544,18
9	-7737,91	-18523,02

№ точки	Координаты точки (Система координат, используемая для ведения Единого государственного реестра недвижимости (МСК-77))	
	X	Y
1	2	3
10	-7723,56	-18509,22
Участок № 46		
1	-7982,75	-17701,23
2	-7971,78	-17698,71
3	-7973,41	-17690,76
4	-8008,17	-17530,81
5	-8051,95	-17334,38
6	-8076,78	-17222,99
7	-8081,23	-17203,06
8	-8132,90	-16971,22
9	-8137,23	-16951,79
10	-8145,82	-16913,30
11	-8158,61	-16917,16
12	-8155,19	-16935,60
13	-8177,53	-16926,02
14	-8064,36	-17427,12
15	-8048,07	-17419,61
16	-8001,91	-17616,79
Участок № 47		
1	-7982,75	-17701,23
2	-8001,91	-17616,79
3	-8048,07	-17419,61
4	-8064,36	-17427,12
5	-8038,10	-17543,40
6	-8002,28	-17705,71
Участок № 48		
1	-8008,17	-17530,81
2	-8000,46	-17528,53
3	-8002,88	-17517,87
4	-8008,71	-17519,16
5	-8078,70	-17201,37
6	-8081,36	-17202,47
7	-8076,78	-17222,99
8	-8065,33	-17274,35
9	-8064,18	-17274,12
10	-8062,65	-17281,12
11	-8063,77	-17281,33

№ точки	Координаты точки (Система координат, используемая для ведения Единого государственного реестра недвижимости (МСК-77))	
	X	Y
1	2	3
12	-8051,95	-17334,38
Участок № 49		
1	-8063,77	-17281,33
2	-8062,65	-17281,12
3	-8064,18	-17274,12
4	-8065,33	-17274,35
Участок № 50		
1	-8081,36	-17202,47
2	-8078,70	-17201,37
3	-8079,27	-17198,80
4	-8129,00	-16970,59
5	-8132,90	-16971,22
Участок № 51		
1	-8129,00	-16970,59
2	-8141,75	-16912,07
3	-8145,82	-16913,30
4	-8137,23	-16951,79
5	-8132,90	-16971,22
Участок № 52		
1	-8145,82	-16913,30
2	-8141,75	-16912,07
3	-8144,31	-16900,32
4	-8148,43	-16901,56
Участок № 53		
1	-8144,31	-16900,32
2	-8154,46	-16853,73
3	-8158,87	-16854,77
4	-8148,43	-16901,56
Участок № 54		
1	-8154,46	-16853,73
2	-8188,78	-16696,25
3	-8191,81	-16701,81
4	-8166,35	-16821,22
5	-8158,87	-16854,77
Участок № 55		
1	-8145,82	-16913,30
2	-8148,43	-16901,56

№ точки	Координаты точки (Система координат, используемая для ведения Единого государственного реестра недвижимости (МСК-77))	
	X	Y
1	2	3
3	-8160,83	-16905,30
4	-8169,75	-16857,34
5	-8177,86	-16813,74
6	-8198,84	-16714,74
7	-8217,50	-16749,04
8	-8177,53	-16926,02
9	-8155,19	-16935,60
10	-8158,61	-16917,16
Участок № 56		
1	-8204,89	-16870,92
2	-8209,28	-16871,34
3	-8203,76	-16914,78
4	-8198,89	-16916,87
5	-8200,75	-16897,72
6	-8184,60	-16894,71
7	-8186,88	-16884,59
8	-8200,20	-16886,77
9	-8203,56	-16884,57
Участок № 57		
1	-8191,81	-16701,81
2	-8188,78	-16696,25
3	-8178,17	-16669,60
4	-8175,67	-16663,68
5	-8172,80	-16657,94
6	-8169,56	-16652,39
7	-8169,54	-16652,36
8	-8183,26	-16611,99
9	-8203,38	-16647,49
Участок № 58		
1	-8169,54	-16652,36
2	-8165,96	-16647,07
3	-8162,11	-16642,09
4	-8164,73	-16635,31
5	-8164,38	-16634,57
6	-8157,06	-16622,32
7	-8156,20	-16620,88
8	-8148,30	-16608,41
9	-8141,76	-16616,72
10	-8128,27	-16599,91

№ точки	Координаты точки (Система координат, используемая для ведения Единого государственного реестра недвижимости (МСК-77))	
	X	Y
1	2	3
11	-8124,75	-16594,83
12	-8134,50	-16584,32
13	-8114,44	-16564,68
14	-8108,27	-16571,11
15	-8107,72	-16570,32
16	-8115,31	-16562,13
17	-8095,21	-16542,23
18	-8074,77	-16521,93
19	-8074,33	-16522,38
20	-8044,73	-16491,10
21	-8023,73	-16461,27
22	-8044,12	-16442,50
23	-8090,48	-16491,61
24	-8090,48	-16491,61
25	-8087,53	-16492,83
26	-8094,39	-16500,00
27	-8097,20	-16498,73
28	-8121,20	-16524,14
29	-8176,23	-16599,60
30	-8183,26	-16611,99
Участок № 59		
1	-8124,75	-16594,83
2	-8108,27	-16571,11
3	-8114,44	-16564,68
4	-8134,50	-16584,32
Участок № 60		
1	-8107,72	-16570,32
2	-8091,19	-16546,52
3	-8095,21	-16542,23
4	-8115,31	-16562,13
Участок № 61		
1	-8091,19	-16546,52
2	-8074,68	-16522,75
3	-8074,33	-16522,38
4	-8074,77	-16521,93
5	-8095,21	-16542,23
Участок № 62		
1	-8090,48	-16491,61
2	-8097,20	-16498,73

№ точки	Координаты точки (Система координат, используемая для ведения Единого государственного реестра недвижимости (МСК-77))	
	X	Y
1	2	3
3	-8094,39	-16500,00
4	-8087,53	-16492,83
Участок № 63		
1	-8530,31	-17339,16
2	-8512,52	-17295,33
3	-8473,13	-17221,67
4	-8473,13	-17221,66
5	-8473,13	-17221,66
6	-8466,05	-17208,42
7	-8441,33	-17167,40
8	-8416,24	-17121,42
9	-8369,15	-17033,02
10	-8354,62	-17005,08
11	-8348,28	-16992,89
12	-8340,48	-16977,89
13	-8332,68	-16962,90
14	-8323,08	-16944,43
15	-8295,96	-16894,20
16	-8258,55	-16823,39
17	-8230,79	-16773,47
18	-8230,79	-16773,47
19	-8198,84	-16714,74
20	-8198,84	-16714,74
21	-8210,46	-16659,96
22	-8213,34	-16665,05
23	-8283,40	-16806,39
24	-8559,52	-17361,20
25	-8549,15	-17365,30
Участок № 64		
1	-8348,28	-16992,89
2	-8354,62	-17005,08
3	-8351,75	-17006,39
4	-8345,05	-16994,72
Участок № 65		
1	-8331,79	-16982,91
2	-8332,68	-16962,90
3	-8340,48	-16977,89
Участок № 66		
1	-7841.74	-18342.79

№ точки	Координаты точки (Система координат, используемая для ведения Единого государственного реестра недвижимости (МСК-77))	
	X	Y
1	2	3
2	-7801.01	-18390.26
3	-7791.86	-18379.20
4	-7794.94	-18376.68
5	-7800.15	-18370.99
6	-7808.91	-18359.57
7	-7812.94	-18352.28
8	-7807.61	-18348.63
9	-7822.58	-18327.53
10	-7832.71	-18335.43
11	-7656.04	-18521.71
12	-7675.68	-18539.44
13	-7702.83	-18510.52
14	-7703.53	-18506.96
15	-7709.46	-18496.23
16	-7719.88	-18507.24
17	-7722.62	-18510.20
18	-7731.03	-18501.45
19	-7714.53	-18482.96
20	-7750.13	-18458.82
21	-7759.51	-18471.40
22	-7787.07	-18438.07
23	-7827.15	-18381.46
24	-7838.00	-18365.11
25	-7847.84	-18348.13
26	-7856.63	-18330.58
27	-7865.71	-18308.99
28	-7867.06	-18305.00
29	-7865.63	-18304.75
30	-7872.35	-18267.71
31	-7877.87	-18268.78
32	-7879.07	-18264.14
33	-7885.86	-18233.39
34	-7885.62	-18233.34
35	-7888.89	-18218.19
36	-7888.25	-18218.06
37	-7889.49	-18212.09
38	-7890.51	-18212.30
39	-7891.23	-18209.03
40	-7887.86	-18208.40

№ точки	Координаты точки (Система координат, используемая для ведения Единого государственного реестра недвижимости (МСК-77))	
	X	Y
1	2	3
41	-7896.51	-18176.66
42	-7898.25	-18177.20
43	-7898.34	-18176.79
44	-7859.71	-18166.86
45	-7856.59	-18180.33
46	-7855.09	-18187.11
47	-7862.69	-18188.05
48	-7864.03	-18191.33
49	-7860.93	-18207.43
50	-7851.23	-18204.63
51	-7851.14	-18205.04
52	-7861.09	-18208.02
53	-7860.00	-18214.48
54	-7857.42	-18225.20
55	-7847.21	-18222.85
56	-7844.49	-18235.22
57	-7854.25	-18237.04
58	-7850.89	-18252.68
59	-7840.84	-18293.90
60	-7832.08	-18293.63
61	-7837.09	-18293.79
62	-7836.73	-18299.74
63	-7836.35	-18301.45
64	-7835.37	-18302.62
65	-7834.18	-18304.31
66	-7826.53	-18306.04
67	-7823.59	-18306.16
68	-7820.93	-18312.48
69	-7813.08	-18328.30
70	-7804.26	-18343.61
71	-7794.51	-18358.34
72	-7754.75	-18414.49
73	-7729.64	-18444.86
74	-7735.24	-18442.55
75	-7743.95	-18462.72
76	-7715.05	-18482.10
77	-7710.79	-18464.79
78	-7687.21	-18489.30

№ точки	Координаты точки (Система координат, используемая для ведения Единого государственного реестра недвижимости (МСК-77))	
	X	Y
1	2	3
Участок № 67		
1	-7898,25	-18177,20
2	-7891,23	-18209,03
3	-7887,86	-18208,40
4	-7896,51	-18176,66
Участок № 68		
1	-7885,86	-18233,39
2	-7885,62	-18233,34
3	-7888,89	-18218,19
4	-7888,25	-18218,06
5	-7889,49	-18212,09
6	-7890,51	-18212,30
Участок № 69		
1	-7860,93	-18207,43
2	-7851,23	-18204,63
3	-7855,09	-18187,11
4	-7862,69	-18188,05
5	-7864,03	-18191,33
Участок № 70		
1	-7849,62	-18211,94
2	-7851,14	-18205,04
3	-7861,09	-18208,02
4	-7860,00	-18214,48
Участок № 71		
1	-7847,21	-18222,85
2	-7849,62	-18211,94
3	-7860,00	-18214,48
4	-7857,42	-18225,20
Участок № 72		
1	-7841,08	-18250,65
2	-7844,49	-18235,22
3	-7854,25	-18237,04
4	-7850,89	-18252,68
Участок № 73		
1	-7867,06	-18305,00
2	-7865,63	-18304,75
3	-7872,35	-18267,71
4	-7877,87	-18268,78



№ точки	Координаты точки (Система координат, используемая для ведения Единого государственного реестра недвижимости (МСК-77))	
	X	Y
1	2	3
5	-7873,20	-18286,81
Участок № 74		
1	-7823,59	-18306,16
2	-7827,78	-18296,19
3	-7828,69	-18293,63
4	-7832,08	-18293,63
5	-7837,09	-18293,79
6	-7836,73	-18299,74
7	-7836,35	-18301,45
8	-7835,37	-18302,62
9	-7834,18	-18304,31
10	-7826,53	-18306,04
Участок № 75		
1	-7702,45	-18402,88
2	-7708,24	-18410,61
3	-7720,33	-18413,06
4	-7729,30	-18419,92
5	-7725,42	-18424,24
6	-7722,89	-18427,05
7	-7716,23	-18420,92
8	-7710,03	-18420,92
9	-7702,52	-18429,75
Участок № 76.1		
1	-7722,15	-18452,98
2	-7718,39	-18449,49
3	-7729,64	-18444,86
4	-7727,68	-18447,23

№ точки	Координаты точки (Система координат, используемая для ведения Единого государственного реестра недвижимости (МСК-77))	
	X	Y
1	2	3
Участок № 76.2		
1	-7729,64	-18444,86
2	-7718,39	-18449,49
3	-7709,86	-18441,56
4	-7735,92	-18412,55
5	-7747,66	-18423,07
Участок № 77.1		
1	-7715,96	-18459,41
2	-7709,86	-18453,93
3	-7711,17	-18452,47
4	-7718,35	-18449,51
5	-7722,15	-18452,98
Участок № 77.2		
1	-7718,35	-18449,51
2	-7711,17	-18452,47
3	-7715,87	-18447,24
Участок № 78		
1	-7706,88	-18439,87
2	-7707,46	-18452,55
3	-7707,52	-18468,19
4	-7696,99	-18479,13
5	-7696,78	-18439,94
Участок № 79		
1	-7972.78	-17679.23
2	-7974.54	-17679.58
3	-7985.02	-17626.61
4	-7984.98	-17626.60

**3.2.5. Сведения о границах территории, применительно к которой осуществляется подготовка проекта межевания территории**

№ точки	Координаты точки (Система координат, используемая для ведения Единого государственного реестра недвижимости (МСК-77))	
	X	Y
1	2	3
1	-7079,87	-16218,53
2	-7065,91	-16243,73
3	-7079,20	-16251,09
4	-7086,63	-16249,63
5	-7093,52	-16251,69
6	-7157,68	-16287,29
7	-7171,99	-16293,60
8	-7189,38	-16297,59
9	-7206,49	-16297,75
10	-7223,37	-16294,67
11	-7265,27	-16282,51
12	-7273,67	-16282,12
13	-7280,41	-16284,91
14	-7284,52	-16288,77
15	-7286,07	-16292,26
16	-7301,78	-16346,68
17	-7300,41	-16348,84
18	-7150,52	-16346,85
19	-7146,33	-16349,20
20	-7090,82	-16348,71
21	-7062,22	-16342,41
22	-7037,56	-16329,28
23	-7044,98	-16314,76
24	-7042,10	-16312,75
25	-7033,75	-16327,26
26	-7022,85	-16321,44

№ точки	Координаты точки (Система координат, используемая для ведения Единого государственного реестра недвижимости (МСК-77))	
	X	Y
1	2	3
27	-7002,86	-16357,52
28	-6934,69	-16467,40
29	-6939,21	-16481,10
30	-7137,16	-16590,75
31	-7334,79	-16666,15
32	-7334,21	-16668,09
33	-7331,88	-16693,66
34	-7313,71	-16737,31
35	-7230,80	-17017,15
36	-7085,26	-17508,36
37	-7055,70	-17556,72
38	-7058,09	-17572,48
39	-7065,64	-17574,58
40	-7033,73	-17682,27
41	-6918,41	-17873,34
42	-6913,44	-17880,29
43	-6907,36	-17886,34
44	-6901,06	-17890,90
45	-6892,66	-17894,99
46	-6929,16	-17899,47
47	-6929,58	-17886,13
48	-7076,15	-17648,23
49	-7120,57	-17498,32
50	-7154,69	-17383,16
51	-7185,88	-17300,27
52	-7196,61	-17294,45

№ точки	Координаты точки (Система координат, используемая для ведения Единого государственного реестра недвижимости (МСК-77))	
	X	Y
1	2	3
53	-7298,75	-17324,71
54	-7339,92	-17338,48
55	-7380,09	-17354,93
56	-7393,84	-17373,73
57	-7384,58	-17643,05
58	-7385,26	-17657,96
59	-7385,75	-17668,78
60	-7386,48	-17678,97
61	-7388,55	-17694,39
62	-7392,96	-17719,77
63	-7398,98	-17744,81
64	-7406,26	-17768,44
65	-7411,37	-17783,87
66	-7417,05	-17797,99
67	-7419,53	-17803,23
68	-7423,56	-17811,75
69	-7430,90	-17825,09
70	-7439,02	-17837,96
71	-7466,18	-17879,34
72	-7505,64	-17939,39
73	-7505,64	-18000,00
74	-7545,08	-17916,54
75	-7515,50	-17921,62
76	-7480,56	-17868,41
77	-7454,01	-17827,99
78	-7445,87	-17815,05
79	-7438,61	-17801,62
80	-7432,22	-17787,71

№ точки	Координаты точки (Система координат, используемая для ведения Единого государственного реестра недвижимости (МСК-77))	
	X	Y
1	2	3
81	-7426,31	-17771,96
82	-7422,25	-17758,84
83	-7418,69	-17743,98
84	-7415,01	-17718,33
85	-7413,93	-17698,44
86	-7414,33	-17683,16
87	-7423,93	-17400,59
88	-7425,05	-17384,08
89	-7427,24	-17367,71
90	-7430,50	-17351,52
91	-7434,82	-17335,57
92	-7440,19	-17319,95
93	-7475,79	-17226,48
94	-7541,32	-17274,71
95	-7732,51	-17415,32
96	-7730,98	-17425,07
97	-7740,08	-17429,03
98	-7742,06	-17422,36
99	-7754,12	-17440,45
100	-7759,22	-17443,98
101	-7759,31	-17472,23
102	-7784,26	-17485,89
103	-7777,13	-17497,06
104	-7787,76	-17504,25
105	-7797,80	-17492,84
106	-7805,93	-17481,47
107	-7855,11	-17509,80
108	-7880,00	-17516,50

№ точки	Координаты точки (Система координат, используемая для ведения Единого государственного реестра недвижимости (МСК-77))	
	X	Y
1	2	3
109	-7876,34	-17532,81
110	-7884,34	-17534,59
111	-7876,39	-17570,34
112	-7914,68	-17578,86
113	-7894,85	-17664,37
114	-7920,04	-17668,80
115	-7930,54	-17615,78
116	-7917,01	-17613,09
117	-7936,92	-17527,22
118	-7983,47	-17540,74
119	-7994,56	-17554,57
120	-7837,15	-18267,27
121	-7733,28	-18311,36
122	-7692,36	-18326,93
123	-7680,26	-18380,84
124	-7684,30	-18492,33
125	-7652,25	-18525,65
126	-7681,08	-18553,38
127	-7722,79	-18510,01
128	-7756,42	-18543,26
129	-7763,21	-18536,27
130	-7731,30	-18501,17
131	-7756,90	-18474,55
132	-7787,07	-18438,07
133	-7827,15	-18381,46
134	-7838,00	-18365,11
135	-7847,84	-18348,13
136	-7856,63	-18330,58

№ точки	Координаты точки (Система координат, используемая для ведения Единого государственного реестра недвижимости (МСК-77))	
	X	Y
1	2	3
137	-7865,43	-18309,83
138	-7892,66	-18321,73
139	-7895,28	-18317,39
140	-7868,37	-18301,12
141	-7873,20	-18286,81
142	-7879,07	-18264,14
143	-8007,00	-17684,35
144	-8025,25	-17601,96
145	-8036,75	-17553,45
146	-8067,02	-17415,60
147	-8071,35	-17415,98
148	-8072,06	-17414,45
149	-8067,59	-17411,25
150	-8079,53	-17360,16
151	-8103,12	-17257,00
152	-8122,22	-17171,67
153	-8124,45	-17164,83
154	-8130,80	-17138,13
155	-8140,88	-17092,41
156	-8170,08	-16967,11
157	-8168,82	-16965,69
158	-8180,72	-16913,10
159	-8186,15	-16911,99
160	-8188,72	-16900,85
161	-8198,18	-16901,60
162	-8196,34	-16920,99
163	-8208,16	-16920,77
164	-8209,81	-16901,31

№ точки	Координаты точки (Система координат, используемая для ведения Единого государственного реестра недвижимости (МСК-77))	
	X	Y
1	2	3
165	-8212,45	-16869,13
166	-8202,13	-16868,41
167	-8200,14	-16881,58
168	-8191,99	-16879,88
169	-8203,22	-16824,63
170	-8208,52	-16790,40
171	-8215,01	-16761,58
172	-8221,79	-16770,39
173	-8290,61	-16897,87
174	-8279,75	-16907,20
175	-8311,34	-16967,42
176	-8322,94	-16989,53
177	-8374,15	-17086,39
178	-8429,91	-17184,70
179	-8427,26	-17189,65
180	-8470,28	-17264,32
181	-8479,95	-17256,43
182	-8507,87	-17291,93
183	-8523,32	-17327,42
184	-8549,27	-17367,63
185	-8565,09	-17359,98
186	-8523,41	-17277,67
187	-8505,38	-17244,11
188	-8347,32	-16947,56
189	-8322,46	-16900,21
190	-8381,92	-16867,02
191	-8287,75	-16692,59
192	-8228,47	-16568,48

№ точки	Координаты точки (Система координат, используемая для ведения Единого государственного реестра недвижимости (МСК-77))	
	X	Y
1	2	3
193	-8167,43	-16506,91
194	-8074,92	-16413,03
195	-8023,73	-16461,27
196	-8048,64	-16497,33
197	-8077,51	-16526,67
198	-8152,31	-16631,38
199	-8172,90	-16662,98
200	-8169,79	-16665,11
201	-8173,39	-16676,61
202	-8187,33	-16702,65
203	-8149,31	-16870,71
204	-8124,11	-16868,48
205	-8120,99	-16880,79
206	-8145,72	-16886,56
207	-8080,98	-17172,68
208	-8061,20	-17200,06
209	-8077,89	-17205,13
210	-8008,71	-17519,16
211	-7947,23	-17505,11
212	-7887,92	-17490,86
213	-7873,88	-17479,58
214	-7830,10	-17447,33
215	-7868,77	-17399,13
216	-7861,01	-17392,83
217	-7821,66	-17441,12
218	-7795,01	-17416,08
219	-7778,19	-17402,61
220	-7761,37	-17389,14

№ точки	Координаты точки (Система координат, используемая для ведения Единого государственного реестра недвижимости (МСК-77))	
	X	Y
1	2	3
221	-7754,18	-17383,30
222	-7749,83	-17388,30
223	-7727,27	-17371,59
224	-7617,96	-17291,07
225	-7496,77	-17201,80
226	-7499,30	-17183,76
227	-7515,51	-17141,54
228	-7515,05	-17123,79
229	-7524,44	-17098,77
230	-7528,48	-17086,54
231	-7531,39	-17074,04
232	-7532,92	-17062,55
233	-7533,33	-17045,92
234	-7532,38	-17032,71
235	-7529,73	-17018,12
236	-7501,22	-16917,31
237	-7510,24	-16914,82
238	-7492,82	-16859,88
239	-7484,75	-16862,48
240	-7450,79	-16745,87
241	-7451,33	-16731,88
242	-7448,38	-16721,38
243	-7434,13	-16672,30
244	-7438,45	-16671,04
245	-7418,74	-16603,17
246	-7414,62	-16604,36
247	-7394,82	-16533,13
248	-7371,71	-16446,68

№ точки	Координаты точки (Система координат, используемая для ведения Единого государственного реестра недвижимости (МСК-77))	
	X	Y
1	2	3
249	-7353,75	-16395,17
250	-7360,03	-16393,39
251	-7329,32	-16293,20
252	-7324,48	-16294,61
253	-7257,57	-16068,36
254	-7254,20	-16051,02
255	-7249,59	-16049,58
256	-7247,20	-16017,61
257	-7270,46	-16011,79
258	-7337,25	-16036,69
259	-7364,12	-15976,93
260	-7201,49	-15907,46
261	-7180,05	-15963,66
262	-7196,71	-15988,06
263	-7199,15	-15996,89
264	-7192,90	-16012,45
265	-7198,82	-16016,90
266	-7199,33	-16019,77
267	-7191,97	-16038,76
268	-7167,15	-16027,47
269	-7164,58	-16026,31
270	-7160,41	-16021,83
271	-7160,61	-16015,71
272	-7162,49	-16011,62
273	-7138,48	-16000,70
274	-7128,13	-16023,46
275	-7168,48	-16041,83
276	-7172,31	-16046,15

№ точки	Координаты точки (Система координат, используемая для ведения Единого государственного реестра недвижимости (МСК-77))	
	X	Y
1	2	3
277	-7171,72	-16052,76
278	-7124,88	-16137,29
279	-7137,16	-16142,83
280	-7140,76	-16144,45
281	-7159,86	-16112,77
282	-7177,19	-16117,65
283	-7190,74	-16113,90
284	-7220,74	-16105,62
285	-7230,51	-16138,67
286	-7243,32	-16160,13
287	-7244,84	-16165,28
288	-7247,34	-16164,48
289	-7271,42	-16246,17
290	-7240,89	-16260,37
291	-7244,36	-16271,92
292	-7218,91	-16279,31
293	-7204,30	-16281,88
294	-7191,24	-16281,68
295	-7179,12	-16279,05
296	-7165,45	-16273,29
297	-7099,98	-16236,89
298	-7095,48	-16232,22
299	-7093,18	-16225,91
300	-7195,28	-16041,81
301	-7196,53	-16044,74
302	-7206,12	-16085,81
303	-7184,02	-16092,90
304	-7180,09	-16093,71

№ точки	Координаты точки (Система координат, используемая для ведения Единого государственного реестра недвижимости (МСК-77))	
	X	Y
1	2	3
305	-7176,12	-16093,68
306	-7172,16	-16092,81
307	-7168,06	-16090,89
308	-7338,21	-16654,61
309	-7141,38	-16579,52
310	-6955,50	-16476,41
311	-6951,93	-16464,51
312	-7004,74	-16385,31
313	-7013,06	-16370,31
314	-7013,56	-16370,61
315	-7026,85	-16346,83
316	-7037,00	-16353,24
317	-7050,38	-16360,63
318	-7064,21	-16365,58
319	-7078,83	-16368,84
320	-7093,75	-16370,06
321	-7140,58	-16370,68
322	-7140,90	-16379,59
323	-7148,66	-16380,23
324	-7151,84	-16370,83
325	-7219,24	-16371,72
326	-7260,89	-16375,05
327	-7310,87	-16375,02
328	-7347,84	-16502,39
329	-7346,87	-16504,23
330	-7350,91	-16519,88
331	-7349,30	-16522,00
332	-7355,30	-16542,71



№ точки	Координаты точки (Система координат, используемая для ведения Единого государственного реестра недвижимости (МСК-77))	
	X	Y
1	2	3
333	-7359,27	-16541,78
334	-7360,90	-16547,37
335	-7362,47	-16554,63
336	-7362,84	-16557,63
337	-7363,05	-16561,11
338	-7363,05	-16562,85
339	-7363,04	-16564,59
340	-7362,81	-16568,07
341	-7362,48	-16570,66
342	-7361,69	-16574,95
343	-7360,81	-16578,32
344	-7201,79	-17258,03
345	-7205,42	-17264,72
346	-7307,58	-17294,99
347	-7348,43	-17308,57
348	-7388,35	-17324,68
349	-7408,41	-17316,29
350	-7449,52	-17208,37
351	-7440,90	-17204,03
352	-7392,00	-17185,27
353	-7388,16	-17181,14
354	-7257,50	-17131,21
355	-7248,45	-17134,05
356	-7338,31	-16896,73
357	-7459,93	-16930,88
358	-7477,18	-16947,98
359	-7498,22	-17020,45
360	-7501,58	-17037,14

№ точки	Координаты точки (Система координат, используемая для ведения Единого государственного реестра недвижимости (МСК-77))	
	X	Y
1	2	3
361	-7502,39	-17047,46
362	-7502,33	-17054,14
363	-7501,83	-17061,15
364	-7500,20	-17071,29
365	-7499,51	-17074,65
366	-7498,16	-17079,60
367	-7495,47	-17087,73
368	-7458,81	-17183,87
369	-7453,82	-17185,30
370	-7265,36	-17114,40
371	-7257,78	-17108,52
372	-7343,67	-16882,65
373	-7442,40	-16910,38
374	-7460,86	-16891,76
375	-7430,90	-16788,55
376	-7426,09	-16778,24
377	-7417,33	-16747,59
378	-7412,32	-16730,14
379	-7410,47	-16721,88
380	-7402,09	-16728,99
381	-7397,40	-16687,56
382	-7386,39	-16680,70
383	-7370,43	-16685,09
384	-7358,01	-16696,89
385	-7310,43	-16857,51
386	-7320,75	-16876,21
387	-7324,72	-16877,33

**3.2.6. Вид разрешенного использования образуемых и (или) изменяемых земельных участков, предназначенных для размещения линейных объектов и объектов капитального строительства, проектируемых в составе линейного объекта, а также существующих земельных участков, занятых линейными объектами и объектами капитального строительства, входящими в состав линейных объектов, в соответствии с проектом планировки территории**

Условный номер образуемого и (или) изменяемого земельного участка на чертеже	Вид разрешенного использования <sup>1</sup>
1	2
1	12.0.1, 12.0.2
2	12.0.1, 12.0.2
3	12.0.1, 12.0.2
4	12.0.1, 12.0.2
5	12.0.1, 12.0.2
6	12.0.1, 12.0.2
7	12.0.1, 12.0.2
8	12.0.1, 12.0.2
9	12.0.1, 12.0.2
10	12.0.1, 12.0.2
11	12.0.1, 12.0.2
12	12.0.1, 12.0.2
13	12.0.1, 12.0.2
14	12.0.1, 12.0.2
15	12.0.1, 12.0.2
16	12.0.1, 12.0.2
17	12.0.1, 12.0.2
18	12.0.1, 12.0.2
19	12.0.1, 12.0.2
20	7.2.1, 12.0.1
21	12.0.1, 12.0.2
22	12.0.1, 12.0.2
23	12.0.1, 12.0.2
24	12.0.1, 12.0.2
25	12.0.1, 12.0.2
26	12.0.1, 12.0.2
27	7.2.1, 12.0.1
28	12.0.1, 12.0.2
29	12.0.1, 12.0.2
30	12.0.1, 12.0.2
31	12.0.1, 12.0.2
32	12.0.1, 12.0.2
33	12.0.1, 12.0.2

Условный номер образуемого и (или) изменяемого земельного участка на чертеже	Вид разрешенного использования <sup>1</sup>
1	2
34	12.0.1, 12.0.2
35	12.0.1, 12.0.2
36	12.0.1, 12.0.2
37	12.0.1, 12.0.2
38	12.0.1, 12.0.2
39	3.1.1
40	3.1.1
41	3.1.1
42	3.1.1
43	7.2.1, 12.0.1
44	12.0.1, 12.0.2
45	3.1.1
46	12.0.1, 12.0.2
47	12.0.1, 12.0.2
48	12.0.1, 12.0.2
49	12.0.1, 12.0.2
50	12.0.1, 12.0.2
51	12.0.1, 12.0.2
52	12.0.1, 12.0.2
53	12.0.1, 12.0.2
54	12.0.1, 12.0.2
55	12.0.1, 12.0.2
56	12.0.1, 12.0.2
57	7.2.1, 12.0.1
58	12.0.1, 12.0.2
59	12.0.1, 12.0.2
60	12.0.1, 12.0.2
61	12.0.1, 12.0.2
62	12.0.1, 12.0.2
63	12.0.1, 12.0.2
64	12.0.1, 12.0.2
65	7.2.1, 12.0.1
66	7.2.1, 12.0.1
67	12.0.1, 12.0.2
68	12.0.1, 12.0.2
69	12.0.1, 12.0.2
70	12.0.1, 12.0.2
71	12.0.1, 12.0.2

Условный номер образуемого и (или) изменяемого земельного участка на чертеже	Вид разрешенного использования <sup>1</sup>
1	2
72	12.0.1, 12.0.2
73	12.0.1, 12.0.2
74	12.0.1, 12.0.2
75	12.0.1, 12.0.2
76	7.2.1, 12.0.1
77	3.1.1
78	3.1.1
79	12.0.1, 12.0.2

Кадастровые номера существующих земельных участков, в отношении которых предлагается их изъятие	Вид разрешенного использования <sup>1</sup>
1	2
50:26:0170507:80	12.0.1, 12.0.2
50:26:0170513:108	12.0.1, 12.0.2
50:26:0170508:176	12.0.1, 12.0.2
50:26:0170908:5	12.0.1, 12.0.2
50:26:0170907:20	12.0.1, 12.0.2
50:26:0170907:35	12.0.1, 12.0.2
50:26:0170513:109	12.0.1, 12.0.2
50:26:0170518:42	12.0.1, 12.0.2
50:26:0170508:171	12.0.1, 12.0.2
50:26:0170508:174	12.0.1, 12.0.2
50:26:0170518:48	12.0.1, 12.0.2
77:18:0170512:396	12.0.1, 12.0.2
50:26:0170908:15	12.0.1, 12.0.2
77:18:0170512:395	12.0.1, 12.0.2
50:26:0170402:690	12.0.1, 12.0.2
50:26:0170505:154	12.0.1, 12.0.2

<sup>1</sup> – Описание видов разрешенного использования земельных участков и объектов капитального строительства в соответствии с приказом Федеральной службы государственной регистрации, кадастра и картографии от 10 ноября 2020 г. № П/0412 «Об утверждении классификатора видов разрешенного использования земельных участков».

## О внесении изменений в постановление Правительства Москвы от 28 марта 2017 г. № 120-ПП

Постановление Правительства Москвы от 5 декабря 2023 года № 2359-ПП

В соответствии с Градостроительным кодексом Российской Федерации, Законом города Москвы от 25 июня 2008 г. № 28 «Градостроительный кодекс города Москвы», постановлениями Правительства Москвы от 7 апреля 2009 г. № 270-ПП «О создании Городской комиссии по вопросам градостроительства, землепользования и застройки при Правительстве Москвы и об утверждении положений о Городской и окружной комиссиях по вопросам градостроительства, землепользования и застройки при Правительстве Москвы», от 22 марта 2022 г. № 438-ПП «О реализации положений пункта 2 статьи 7 Федерального закона от 14 марта 2022 г. № 58-ФЗ «О внесении изменений в отдельные законодательные акты Российской Федерации» **Правительство Москвы постановляет:**

1. Внести изменения в постановление Правительства Москвы от 28 марта 2017 г. № 120-ПП «Об утверждении правил землепользования и застройки города Москвы»:

1.1. Карту градостроительного зонирования «Границы территориальных зон и виды разрешенного использования земельных участков и объектов капитального строительства. Поселение Филимонковское города Москвы» раздела 1 книги 12 территориальной части правил землепользования и застройки приложения к постановлению дополнить изображением территориальной зоны согласно приложению 1 к настоящему постановлению.

1.2. Карту градостроительного зонирования «Границы территориальных зон, подзон территориальных зон и предельные параметры разрешенного строительства, реконструкции объектов капитального строительства. Поселение Филимонковское города Москвы» раздела 1 книги 12 территориальной части правил землепользования и застройки приложения к постановлению дополнить изображением территориальной зоны согласно приложению 2 к настоящему постановлению.

2. Контроль за выполнением настоящего постановления возложить на заместителя Мэра Москвы в Правительстве Москвы по вопросам градостроительной политики и строительства Бочкарева А.Ю.


Мэр Москвы **С.С.Собянин**

**Приложение 1**  
к постановлению Правительства Москвы  
от 5 декабря 2023 г. № 2359-ПП

**Внесение изменения в приложение к постановлению Правительства Москвы  
от 28 марта 2017 г. № 120-ПП**

Книга 12  
Новомосковский административный округ города Москвы  
Карта градостроительного зонирования  
Границы территориальных зон и виды разрешенного использования  
земельных участков и объектов капитального строительства  
поселение Филимонковское города Москвы

D8-4-2-1

3.1.1  


**Приложение 2**  
к постановлению Правительства Москвы  
от 5 декабря 2023 г. № 2359-ПП

**Внесение изменения в приложение к постановлению Правительства Москвы  
от 28 марта 2017 г. № 120-ПП**

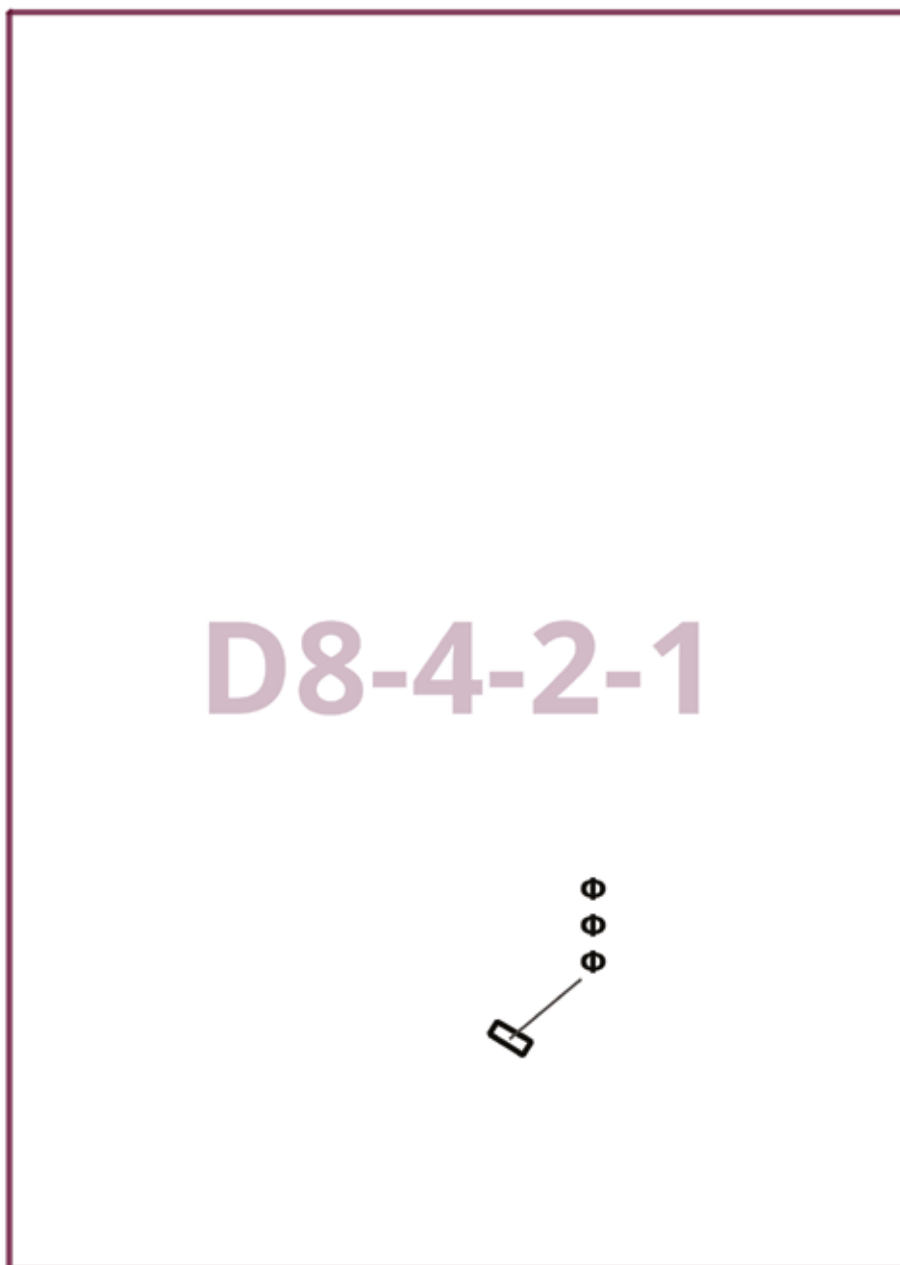
Книга 12

Новомосковский административный округ города Москвы

Карта градостроительного зонирования

Границы территориальных зон, подзон территориальных зон и предельные параметры  
разрешенного строительства, реконструкции объектов капитального строительства

поселение Филимонковское города Москвы





## О внесении изменений в постановление Правительства Москвы от 28 марта 2017 г. № 120-ПП

Постановление Правительства Москвы от 5 декабря 2023 года № 2360-ПП

В соответствии с Градостроительным кодексом Российской Федерации, Законом города Москвы от 25 июня 2008 г. № 28 «Градостроительный кодекс города Москвы», постановлениями Правительства Москвы от 7 апреля 2009 г. № 270-ПП «О создании Городской комиссии по вопросам градостроительства, землепользования и застройки при Правительстве Москвы и об утверждении положений о Городской и окружной комиссиях по вопросам градостроительства, землепользования и застройки при Правительстве Москвы», от 22 марта 2022 г. № 438-ПП «О реализации положений пункта 2 статьи 7 Федерального закона от 14 марта 2022 г. № 58-ФЗ «О внесении изменений в отдельные законодательные акты Российской Федерации» **Правительство Москвы постановляет:**

1. Внести изменения в постановление Правительства Москвы от 28 марта 2017 г. № 120-ПП «Об утверждении правил землепользования и застройки города Москвы»:

1.1. Карту градостроительного зонирования «Границы территориальных зон и виды разрешенного использования земельных участков и объектов капитального строительства. Поселение Вороновское города Москвы» раздела 1 книги 13 территориальной части правил земле-

пользования и застройки приложения к постановлению дополнить изображением территориальной зоны согласно приложению 1 к настоящему постановлению.

1.2. Карту градостроительного зонирования «Границы территориальных зон, подзон территориальных зон и предельные параметры разрешенного строительства, реконструкции объектов капитального строительства. Поселение Вороновское города Москвы» раздела 1 книги 13 территориальной части правил землепользования и застройки приложения к постановлению дополнить изображением территориальной зоны согласно приложению 2 к настоящему постановлению.

1.3. Подраздел 2.1 раздела 2 книги 13 территориальной части правил землепользования и застройки приложения к постановлению дополнить подразделом в редакции согласно приложению 3 к настоящему постановлению.

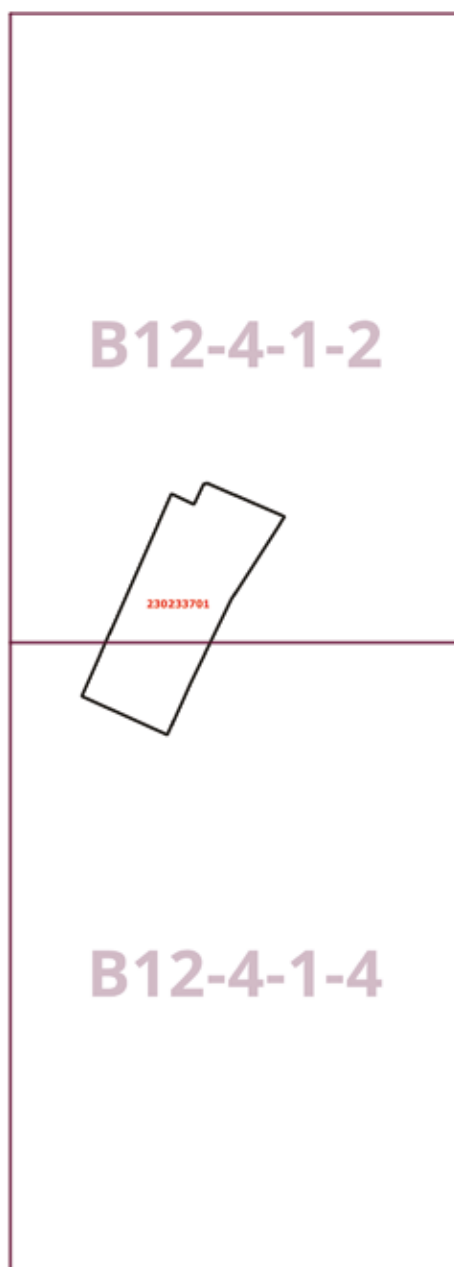
2. Контроль за выполнением настоящего постановления возложить на заместителя Мэра Москвы в Правительстве Москвы по вопросам градостроительной политики и строительства Бочкарева А.Ю.

Мэр Москвы **С.С.Собянин**

**Приложение 1**  
к постановлению Правительства Москвы  
от 5 декабря 2023 г. № 2360-ПП

**Внесение изменения в приложение к постановлению Правительства Москвы  
от 28 марта 2017 г. № 120-ПП**

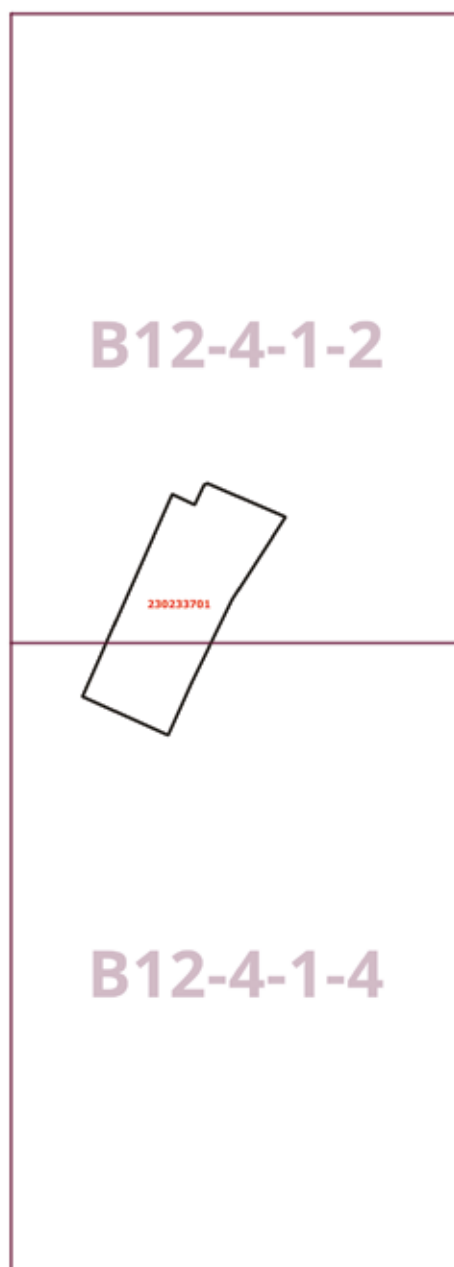
Книга 13  
Троицкий административный округ города Москвы  
Карта градостроительного зонирования  
Границы территориальных зон и виды разрешенного использования  
земельных участков и объектов капитального строительства  
поселение Вороновское города Москвы



**Приложение 2**  
к постановлению Правительства Москвы  
от 5 декабря 2023 г. № 2360-ПП

**Внесение изменения в приложение к постановлению Правительства Москвы  
от 28 марта 2017 г. № 120-ПП**

Книга 13  
Троицкий административный округ города Москвы  
Карта градостроительного зонирования  
Границы территориальных зон, подзон территориальных зон и предельные параметры  
разрешенного строительства, реконструкции объектов капитального строительства  
поселение Вороновское города Москвы



**Приложение 3**

к постановлению Правительства Москвы  
от 5 декабря 2023 г. № 2360-ПП

**Внесение изменения в приложение к постановлению Правительства Москвы  
от 28 марта 2017 г. № 120-ПП**

Книга 13

Троицкий административный округ города Москвы

2.1. на территории поселения Вороновское города Москвы

Пункт 101

Территориальная зона	230233701
Основные виды разрешенного использования	3.1.1. Предоставление коммунальных услуг
Условно разрешенные виды использования	
Вспомогательные виды	
Максимальный процент застройки (%)	Не установлен
Высота застройки (м)	17
Плотность застройки (тыс. кв. м/га)	Не установлена
Минимальные и (или) максимальные размеры земельных участков (га)	
Иные показатели	Общая площадь объекта – 17 000 кв. м

## О внесении изменений в постановление Правительства Москвы от 28 марта 2017 г. № 120-ПП

Постановление Правительства Москвы от 5 декабря 2023 года № 2361-ПП

В соответствии с Градостроительным кодексом Российской Федерации, Законом города Москвы от 25 июня 2008 г. № 28 «Градостроительный кодекс города Москвы», постановлениями Правительства Москвы от 7 апреля 2009 г. № 270-ПП «О создании Городской комиссии по вопросам градостроительства, землепользования и застройки при Правительстве Москвы и об утверждении положений о Городской и окружной комиссиях по вопросам градостроительства, землепользования и застройки при Правительстве Москвы», от 22 марта 2022 г. № 438-ПП «О реализации положений пункта 2 статьи 7 Федерального закона от 14 марта 2022 г. № 58-ФЗ «О внесении изменений в отдельные законодательные акты Российской Федерации» **Правительство Москвы постановляет:**

1. Внести изменения в постановление Правительства Москвы от 28 марта 2017 г. № 120-ПП «Об утверждении правил землепользования и застройки города Москвы»:

1.1. Изображение территориальной зоны на карте градостроительного зонирования «Границы территориальных зон и виды разрешенного использования земельных участков и объектов капитального строительства. Юго-Восточный административный округ города Москвы» раздела 1 книги 6 территориальной части правил землепользования и застройки приложения к постановлению изменить согласно приложению 1 к настоящему постановлению.

1.2. Изображение территориальной зоны на карте градостроительного зонирования «Границы территори-

альных зон, подзон территориальных зон и предельные параметры разрешенного строительства, реконструкции объектов капитального строительства. Юго-Восточный административный округ города Москвы» раздела 1 книги 6 территориальной части правил землепользования и застройки приложения к постановлению изменить согласно приложению 2 к настоящему постановлению.

1.3. Пункт 58 раздела 3 книги 6 территориальной части правил землепользования и застройки приложения к постановлению изложить в редакции согласно приложению 3 к настоящему постановлению.

1.4. Изображение территории 1222 на карте градостроительного зонирования «Территории, в границах которых предусматривается осуществление деятельности по комплексному развитию территории» раздела 1 книги 14 территориальной части правил землепользования и застройки приложения к постановлению исключить.

1.5. В названии «Комплексное развитие территорий» подраздела «Пункт 129» раздела 2 книги 14 территориальной части правил землепользования и застройки приложения к постановлению цифры «1222,» исключить.

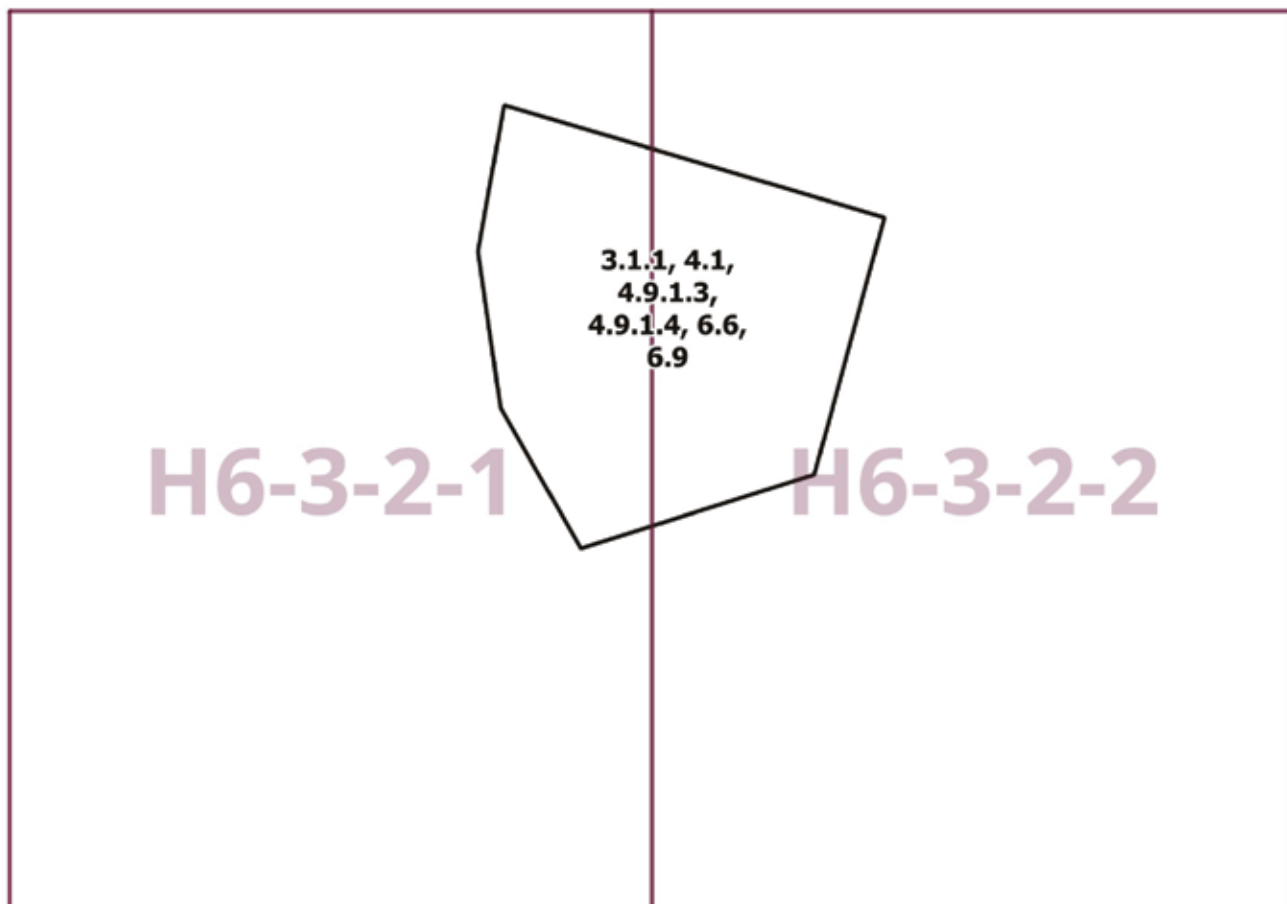
2. Контроль за выполнением настоящего постановления возложить на заместителя Мэра Москвы в Правительстве Москвы по вопросам градостроительной политики и строительства Бочкарева А.Ю.

Мэр Москвы **С.С.Собянин**

**Приложение 1**  
к постановлению Правительства Москвы  
от 5 декабря 2023 г. № 2361-ПП

**Внесение изменения в приложение к постановлению Правительства Москвы  
от 28 марта 2017 г. № 120-ПП**

Книга 6  
Карта градостроительного зонирования  
Границы территориальных зон и виды разрешенного использования  
земельных участков и объектов капитального строительства  
Юго-Восточный административный округ города Москвы



**Приложение 2**

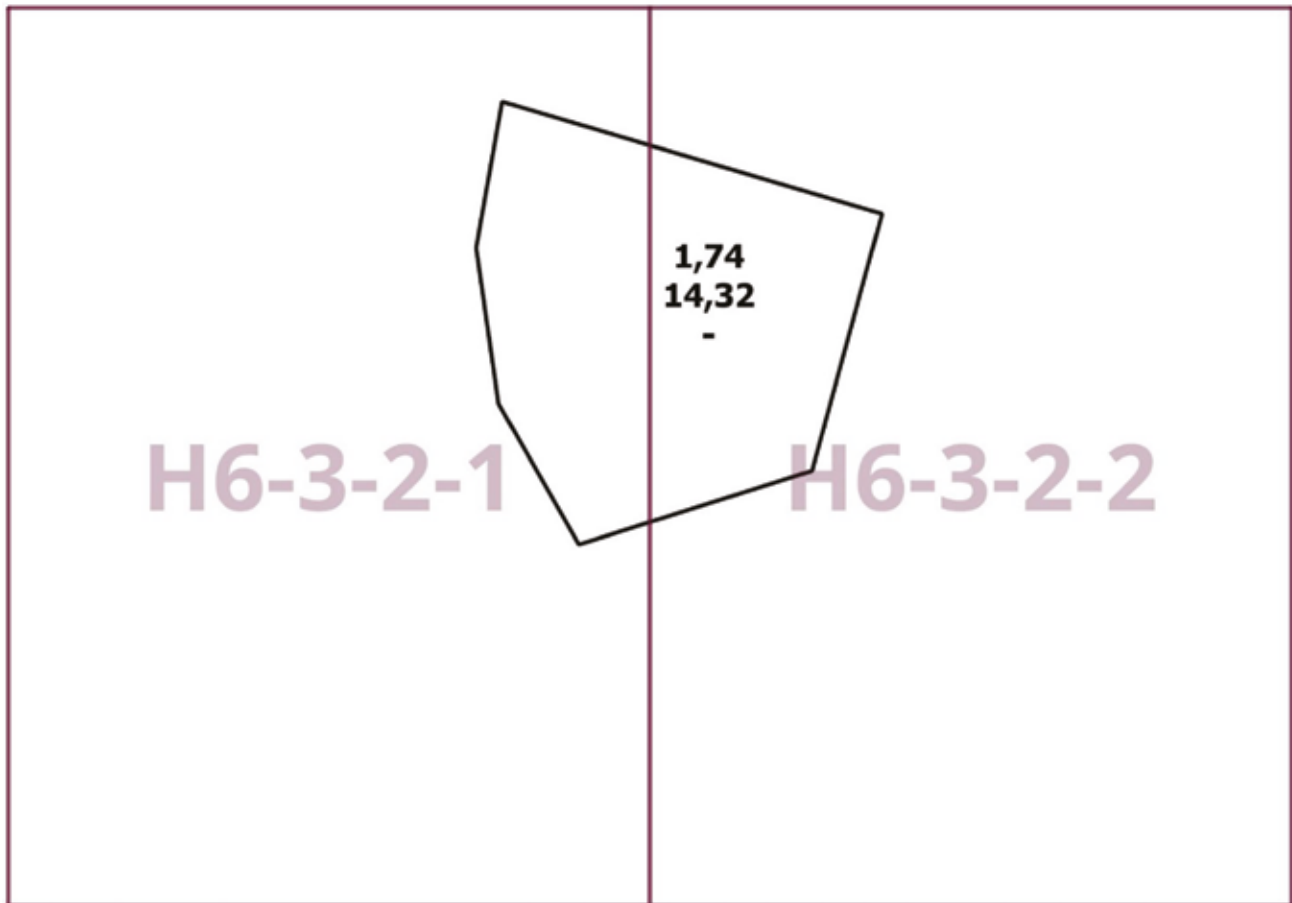
к постановлению Правительства Москвы  
от 5 декабря 2023 г. № 2361-ПП

**Внесение изменения в приложение к постановлению Правительства Москвы  
от 28 марта 2017 г. № 120-ПП**

Книга 6

Карта градостроительного зонирования

Границы территориальных зон, подзон территориальных зон и предельные параметры  
разрешенного строительства, реконструкции объектов капитального строительства  
Юго-Восточный административный округ города Москвы





### Приложение 3

к постановлению Правительства Москвы  
от 5 декабря 2023 г. № 2361-ПП

#### Внесение изменения в приложение к постановлению Правительства Москвы от 28 марта 2017 г. № 120-ПП

Книга 6

Юго-Восточный административный округ города Москвы

№ пункта	Районы	Номер территориальной зоны	Коды видов разрешенного использования земельных участков и объектов капитального строительства
58	Нижегородский	0510008–0510012, 0510014–0510023, 0510025–0510053	1.14, 1.15, 1.17, 1.18, 2.7.1, 3.1, 3.1.1, 3.1.2, 3.2.2, 3.2.3, 3.3, 3.4, 3.4.1, 3.4.2, 3.4.3, 3.5, 3.5.1, 3.5.2, 3.6, 3.6.1, 3.6.2, 3.6.3, 3.7, 3.7.1, 3.7.2, 3.8, 3.8.1, 3.8.2, 3.9, 3.9.1, 3.9.2, 3.9.3, 3.10.1, 4.1, 4.2, 4.3, 4.4, 4.5, 4.6, 4.8.1, 4.9, 4.9.1.1, 4.9.1.3, 4.9.1.4, 4.10, 5.1.1, 5.1.2, 5.1.3, 5.1.4, 5.1.5, 5.1.6, 5.4, 5.5, 6.0, 6.2.1, 6.3, 6.3.1, 6.4, 6.5, 6.6, 6.7, 6.8, 6.10, 6.11, 6.12, 7.0, 7.1, 7.2, 7.2.1, 7.2.2, 7.2.3, 7.3, 7.4, 7.5, 7.6, 8.0, 8.1, 8.3, 8.4, 9.0, 9.1, 9.3, 11.1, 11.2, 11.3, 12.0, 12.0.1, 12.0.2

#### О внесении изменений в постановление Правительства Москвы от 28 марта 2017 г. № 120-ПП

Постановление Правительства Москвы от 5 декабря 2023 года № 2362-ПП

В соответствии с Градостроительным кодексом Российской Федерации, Законом города Москвы от 25 июня 2008 г. № 28 «Градостроительный кодекс города Москвы», постановлениями Правительства Москвы от 7 апреля 2009 г. № 270-ПП «О создании Городской комиссии по вопросам градостроительства, землепользования и застройки при Правительстве Москвы и об утверждении положений о Городской и окружной комиссиях по вопросам градостроительства, землепользования и застройки при Правительстве Москвы», от 22 марта 2022 г. № 438-ПП «О реализации положений пункта 2 статьи 7 Федерального закона от 14 марта 2022 г. № 58-ФЗ «О внесении изменений в отдельные законодательные акты Российской Федерации» **Правительство Москвы постановляет:**

1. Внести изменения в постановление Правительства Москвы от 28 марта 2017 г. № 120-ПП «Об утверждении правил землепользования и застройки города Москвы»:

1.1. Карту градостроительного зонирования «Границы территориальных зон и виды разрешенного использования земельных участков и объектов капитального

строительства. Поселение Московский города Москвы» раздела 1 книги 12 территориальной части правил землепользования и застройки приложения к постановлению дополнить изображением территориальной зоны согласно приложению 1 к настоящему постановлению.

1.2. Карту градостроительного зонирования «Границы территориальных зон, подзон территориальных зон и предельные параметры разрешенного строительства, реконструкции объектов капитального строительства. Поселение Московский города Москвы» раздела 1 книги 12 территориальной части правил землепользования и застройки приложения к постановлению дополнить изображением территориальной зоны согласно приложению 2 к настоящему постановлению.

2. Контроль за выполнением настоящего постановления возложить на заместителя Мэра Москвы в Правительстве Москвы по вопросам градостроительной политики и строительства Бочкарева А.Ю.

Мэр Москвы **С.С.Собянин**

**Приложение 1**  
к постановлению Правительства Москвы  
от 5 декабря 2023 г. № 2362-ПП

**Внесение изменения в приложение к постановлению Правительства Москвы  
от 28 марта 2017 г. № 120-ПП**

Книга 12  
Новомосковский административный округ города Москвы  
Карта градостроительного зонирования  
Границы территориальных зон и виды разрешенного использования  
земельных участков и объектов капитального строительства  
поселение Московский города Москвы

**D8-1-1-3**

**3.1.1.0**

**Приложение 2**  
к постановлению Правительства Москвы  
от 5 декабря 2023 г. № 2362-ПП

**Внесение изменения в приложение к постановлению Правительства Москвы  
от 28 марта 2017 г. № 120-ПП**

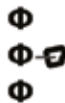
Книга 12

Новомосковский административный округ города Москвы

Карта градостроительного зонирования

Границы территориальных зон, подзон территориальных зон и предельные параметры  
разрешенного строительства, реконструкции объектов капитального строительства  
поселение Московский города Москвы

D8-1-1-3



## О внесении изменений в постановление Правительства Москвы от 28 марта 2017 г. № 120-ПП

Постановление Правительства Москвы от 5 декабря 2023 года № 2363-ПП

В соответствии с Градостроительным кодексом Российской Федерации, Законом города Москвы от 25 июня 2008 г. № 28 «Градостроительный кодекс города Москвы», постановлениями Правительства Москвы от 7 апреля 2009 г. № 270-ПП «О создании Городской комиссии по вопросам градостроительства, землепользования и застройки при Правительстве Москвы и об утверждении положений о Городской и окружной комиссиях по вопросам градостроительства, землепользования и застройки при Правительстве Москвы», от 22 марта 2022 г. № 438-ПП «О реализации положений пункта 2 статьи 7 Федерального закона от 14 марта 2022 г. № 58-ФЗ «О внесении изменений в отдельные законодательные акты Российской Федерации» **Правительство Москвы постановляет:**

1. Внести изменения в постановление Правительства Москвы от 28 марта 2017 г. № 120-ПП «Об утверждении правил землепользования и застройки города Москвы»:

1.1. Карту градостроительного зонирования «Границы территориальных зон и виды разрешенного использования земельных участков и объектов капитального строительства. Северо-Восточный административный округ города Москвы» раздела 1 книги 4 территориальной части правил землепользования и застройки приложения к постановлению дополнить изображениями территориальных зон согласно приложению 1 к настоящему постановлению.

1.2. Карту градостроительного зонирования «Границы территориальных зон, подзон территориальных зон и предельные параметры разрешенного строительства, реконструкции объектов капитального строительства. Северо-Восточный административный округ города Москвы» раздела 1 книги 4 территориальной части правил землепользования и застройки приложения к постановлению дополнить изображениями территориальных зон согласно приложению 2 к настоящему постановлению.

1.3. Карту градостроительного зонирования «Территории, в границах которых предусматривается осуществление деятельности по комплексному развитию территории» раздела 1 книги 14 территориальной части правил землепользования и застройки приложения к постановлению дополнить изображением территории согласно приложению 3 к настоящему постановлению.

1.4. Раздел 2 книги 14 территориальной части правил землепользования и застройки приложения к постановлению дополнить подразделом в редакции согласно приложению 4 к настоящему постановлению.

2. Контроль за выполнением настоящего постановления возложить на заместителя Мэра Москвы в Правительстве Москвы по вопросам градостроительной политики и строительства Бочкарева А.Ю.

Мэр Москвы **С.С.Собянин**

**Приложение 1**

к постановлению Правительства Москвы  
от 5 декабря 2023 г. № 2363-ПП

**Внесение изменений в приложение к постановлению Правительства Москвы  
от 28 марта 2017 г. № 120-ПП**

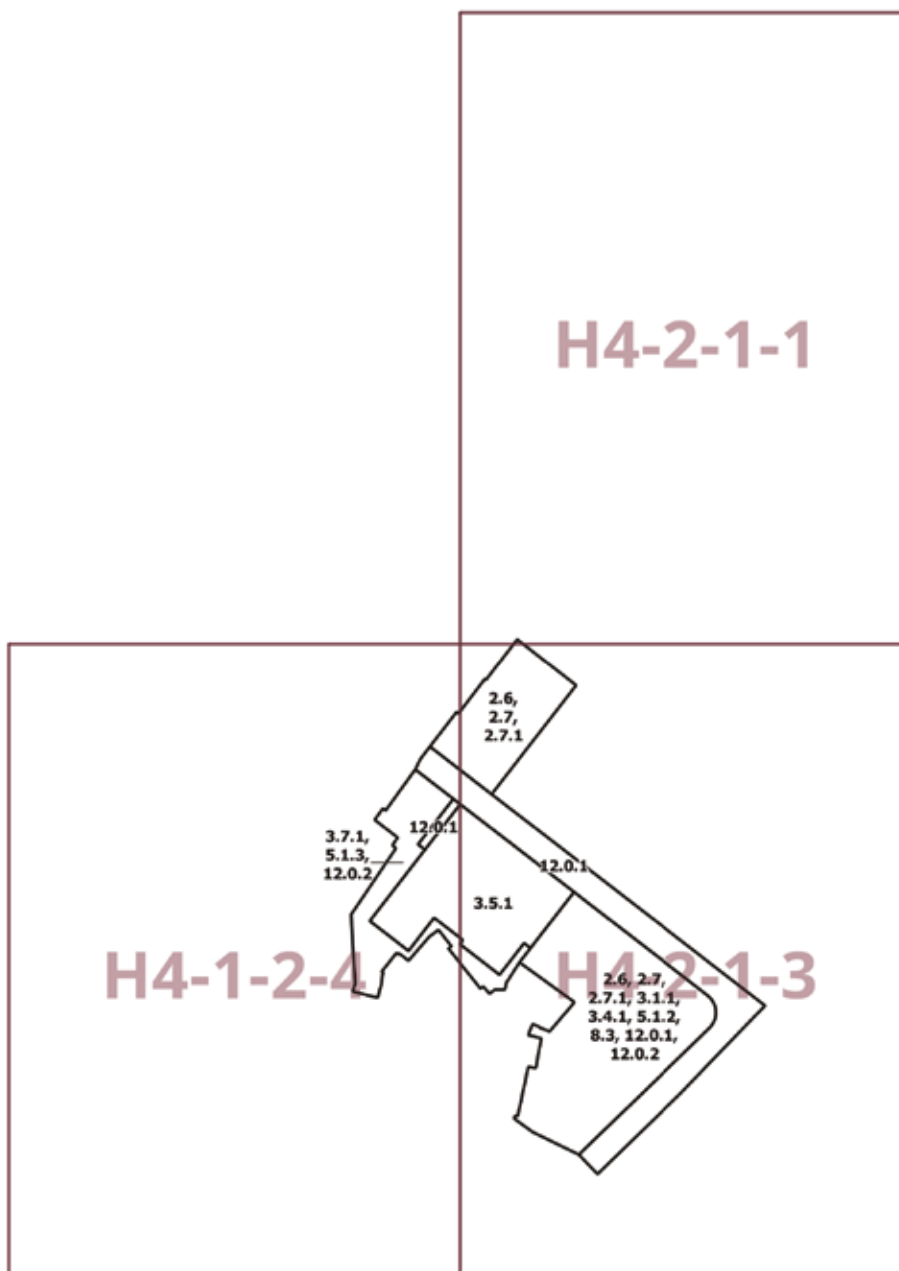
Книга 4

Карта градостроительного зонирования

Границы территориальных зон и виды разрешенного использования

земельных участков и объектов капитального строительства

Северо-Восточный административный округ города Москвы



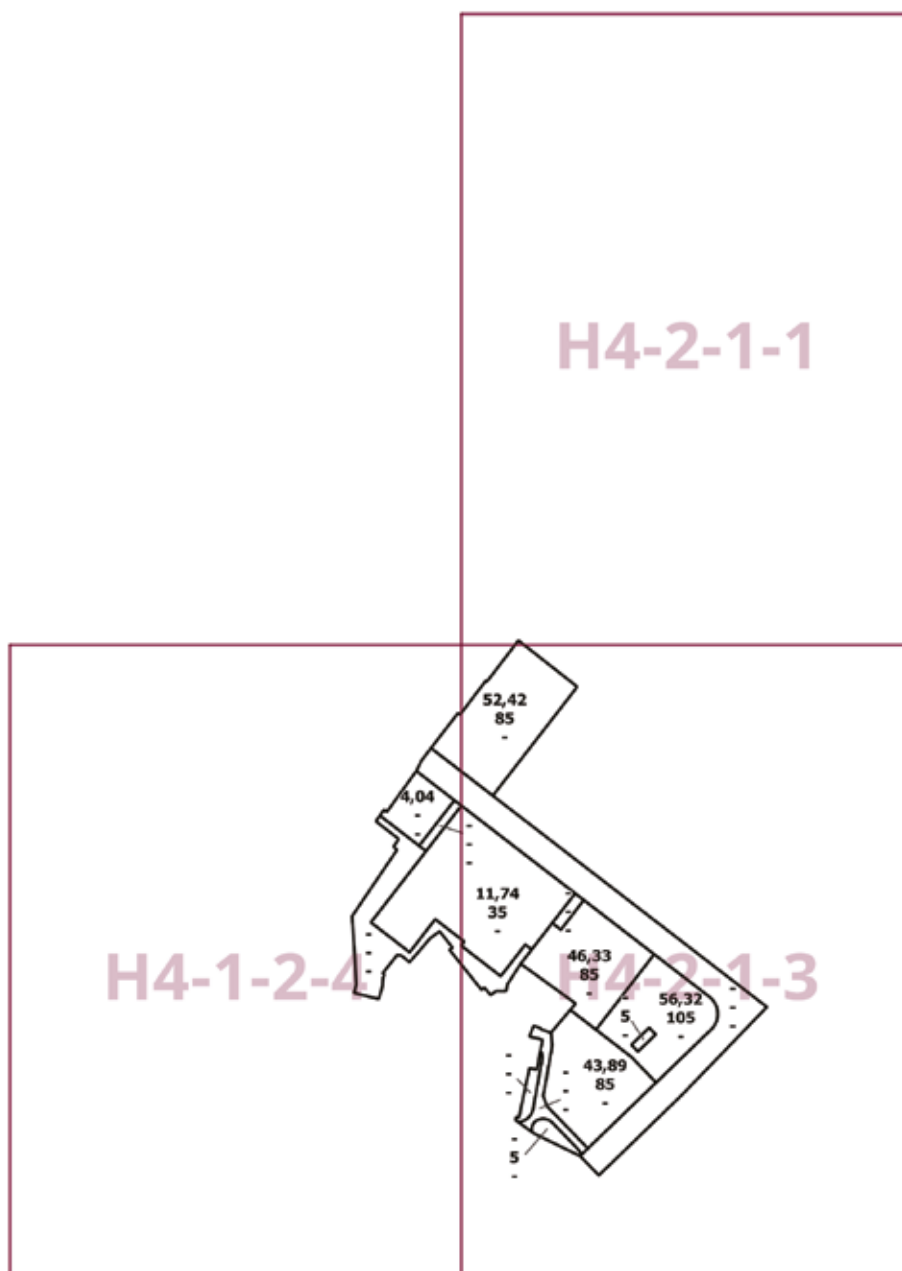
**Приложение 2**  
к постановлению Правительства Москвы  
от 5 декабря 2023 г. № 2363-ПП

**Внесение изменений в приложение к постановлению Правительства Москвы  
от 28 марта 2017 г. № 120-ПП**

Книга 4

Карта градостроительного зонирования

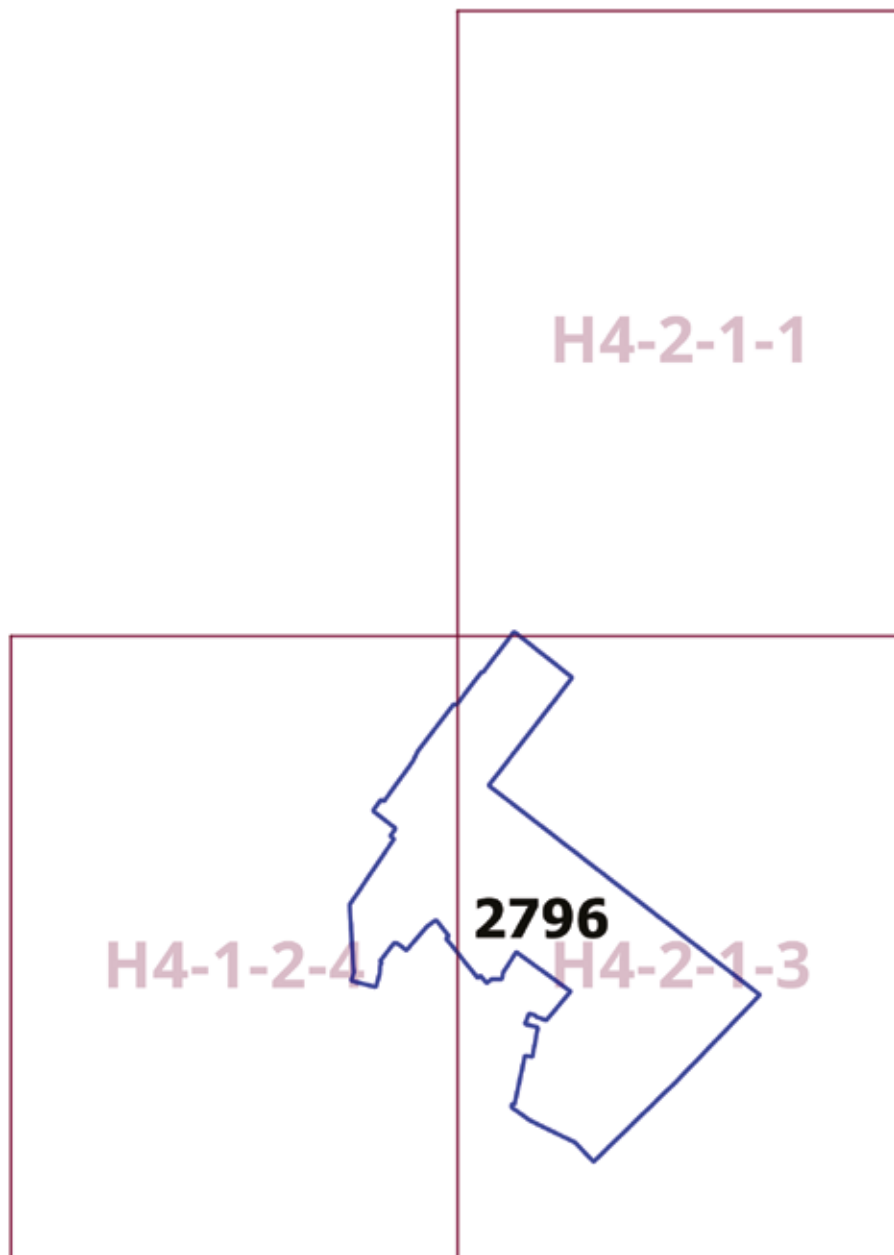
Границы территориальных зон, подзон территориальных зон и предельные параметры  
разрешенного строительства, реконструкции объектов капитального строительства  
Северо-Восточный административный округ города Москвы



Приложение 3  
к постановлению Правительства Москвы  
от 5 декабря 2023 г. № 2363-ПП

Внесение изменения в приложение к постановлению Правительства Москвы  
от 28 марта 2017 г. № 120-ПП

Книга 14  
Карта градостроительного зонирования  
Территории, в границах которых предусматривается осуществление  
деятельности по комплексному развитию территории





#### Приложение 4

к постановлению Правительства Москвы  
от 5 декабря 2023 г. № 2363-ПП

### Внесение изменений в приложение к постановлению Правительства Москвы от 28 марта 2017 г. № 120-ПП

Книга 14

Пункт 221

#### Комплексное развитие территории 2796

В отношении территориальных зон, для которых установлены виды разрешенного использования земельных участков и объектов капитального строительства с кодами 2.6, 2.7

Расчетные показатели минимально допустимого уровня обеспеченности территории объектами коммунальной, транспортной, социальной инфраструктур

Социальная инфраструктура	Школа	124 места на 1000 жителей
	Дошкольная образовательная организация	54 места на 1000 жителей
	Поликлиники	17,6 посещений/смену на 1000 жителей
Транспортная инфраструктура	Улично-дорожная сеть	Плотность улично-дорожной сети не менее 2,5 км/кв.км (для плотности застройки 40,0 тыс.кв.м/га)
Коммунальная инфраструктура	Водоснабжение	435 л на 1 жителя в сутки
	Водоотведение. Дождевая канализация	310–275 л/сутки на 1 жителя 35–40 м <sup>3</sup> /сутки с 1 га территории
	Электроснабжение	20 Вт/кв.м общей площади
	Теплоснабжение	165,0 ккал/час на 1 кв.м общей площади жилых зданий

Расчетные показатели максимально допустимого уровня территориальной доступности указанных объектов для населения в отношении территорий, подлежащих комплексному развитию

Социальная инфраструктура	Школа	Радиус доступности не более 500 м
	Дошкольная образовательная организация	Радиус доступности не более 300 м
	Поликлиники	Транспортная доступность не более 15 мин.
Транспортная инфраструктура	Остановочные пункты скоростного внеуличного общественного транспорта	Пешеходная доступность не более 700 м, транспортная доступность не более 2200 м
	Остановочные пункты наземного городского пассажирского транспорта	Пешеходная доступность от мест проживания не более 400 м

В отношении территориальных зон, для которых установлены виды разрешенного использования земельных участков и объектов капитального строительства с кодами 2.7.1, 3.4.1, 3.5.1, 3.7.1, 5.1.2, 5.1.3, 8.3, 12.0.1, 12.0.2 Минимально допустимые уровни обеспеченности территории

Транспортная инфраструктура	В соответствии с нормативами		
Коммунальная инфраструктура		Наименование показателя (единицы измерения)	Общественные объекты
	Водопотребление	Усредненные расчетные показатели удельного водопотребления в сутки на 1 кв.м общей площади застройки (литр/(сутки * кв.м))	5
	Водоотведение	Коэффициент стока	0,7
		Объем поверхностных вод, поступающих на очистку (куб.м с 1 га территории)	60
	Теплоснабжение	Средний удельный показатель расхода тепла (отопление, вентиляция, горячее водоснабжение – среднечасовое, не более) (ккал/(час * кв.м))	44,5 на 1 кв.м общей площади застройки
Электроснабжение	Средний удельный показатель расхода электроэнергии на 1 кв.м общей площади застройки в функциональной зоне (не более) (кВт/кв.м)	0,078	

Максимально допустимые уровни территориальной доступности указанных объектов для населения в отношении территорий, подлежащих комплексному развитию, не нормируются.

В отношении территориальной зоны, для которой установлен вид разрешенного использования земельного участка и объектов капитального строительства с кодом 3.1.1

Расчетные показатели минимально допустимого уровня обеспеченности территории объектами коммунальной, транспортной, социальной инфраструктур

Социальная инфраструктура	Объекты открытой сети местного уровня размещаются на стыковых территориях производственных зон и жилых районов и рассчитываются на население прилегающих районов с коэффициентом учета работающих			
Транспортная инфраструктура	В соответствии с нормативами			
Коммунальная инфраструктура		Наименование показателя (единицы измерения)	Производственные объекты	Общественные объекты
	Водопотребление	Усредненные расчетные показатели удельного водопотребления в сутки на 1 кв.м общей площади застройки (литр/(сутки * кв.м))	2,6, дополнительное водопотребление для нужд промышленного производства определяется в зависимости от технологии	5
	Водоотведение	Коэффициент стока	0,8	0,7
Объем поверхностных вод, поступающих на очистку (куб.м с 1 га территории)		70	60	

	Теплоснабжение	Средний удельный показатель расхода тепла (отопление, вентиляция, горячее водоснабжение – среднечасовое, не более) (ккал/(час * кв.м))	50,4 на 1 кв.м общей площади застройки	44,5 на 1 кв.м общей площади застройки
	Электроснабжение	Средний удельный показатель расхода электроэнергии на 1 кв.м общей площади застройки в функциональной зоне (не более) (кВт/кв.м)	Определяется в зависимости от технологии производства	0,078

Расчетные показатели максимально допустимого уровня территориальной доступности указанных объектов для населения в отношении территорий, подлежащих комплексному развитию

Социальная инфраструктура	Амбулаторно-поликлинические объекты	Следует размещать на территории предприятия
	Аптеки	
	Столовые, кафетерии, буфеты	
Транспортная инфраструктура	Остановочные пункты наземного городского пассажирского транспорта	Не более 400 м от проходной предприятий в производственных и коммунально-складских зонах
	Въезд на территорию	Не менее двух въездов для предприятий с площадками размером более 5 га

## О внесении изменений в постановление Правительства Москвы от 28 марта 2017 г. № 120-ПП

Постановление Правительства Москвы от 5 декабря 2023 года № 2364-ПП

В соответствии с Градостроительным кодексом Российской Федерации, Законом города Москвы от 25 июня 2008 г. № 28 «Градостроительный кодекс города Москвы», постановлениями Правительства Москвы от 7 апреля 2009 г. № 270-ПП «О создании Городской комиссии по вопросам градостроительства, землепользования и застройки при Правительстве Москвы и об утверждении положений о Городской и окружной комиссиях по вопросам градостроительства, землепользования и застройки при Правительстве Москвы», от 22 марта 2022 г. № 438-ПП «О реализации положений пункта 2 статьи 7 Федерального закона от 14 марта 2022 г. № 58-ФЗ «О внесении изменений в отдельные законодательные акты Российской Федерации» **Правительство Москвы постановляет:**

1. Внести изменения в постановление Правительства Москвы от 28 марта 2017 г. № 120-ПП «Об утверждении правил землепользования и застройки города Москвы»:

1.1. Изображение территориальной зоны на карте градостроительного зонирования «Границы территориальных зон и виды разрешенного использования земельных участков и объектов капитального строительства. Северо-Западный административный округ города Москвы»

раздела 1 книги 10 территориальной части правил землепользования и застройки приложения к постановлению изменить согласно приложению 1 к настоящему постановлению.

1.2. Изображение территориальной зоны на карте градостроительного зонирования «Границы территориальных зон, подзон территориальных зон и предельные параметры разрешенного строительства, реконструкции объектов капитального строительства. Северо-Западный административный округ города Москвы» раздела 1 книги 10 территориальной части правил землепользования и застройки приложения к постановлению изменить согласно приложению 2 к настоящему постановлению.

1.3. Подраздел «Пункт 275» раздела 2 книги 10 территориальной части правил землепользования и застройки приложения к постановлению признать утратившим силу.

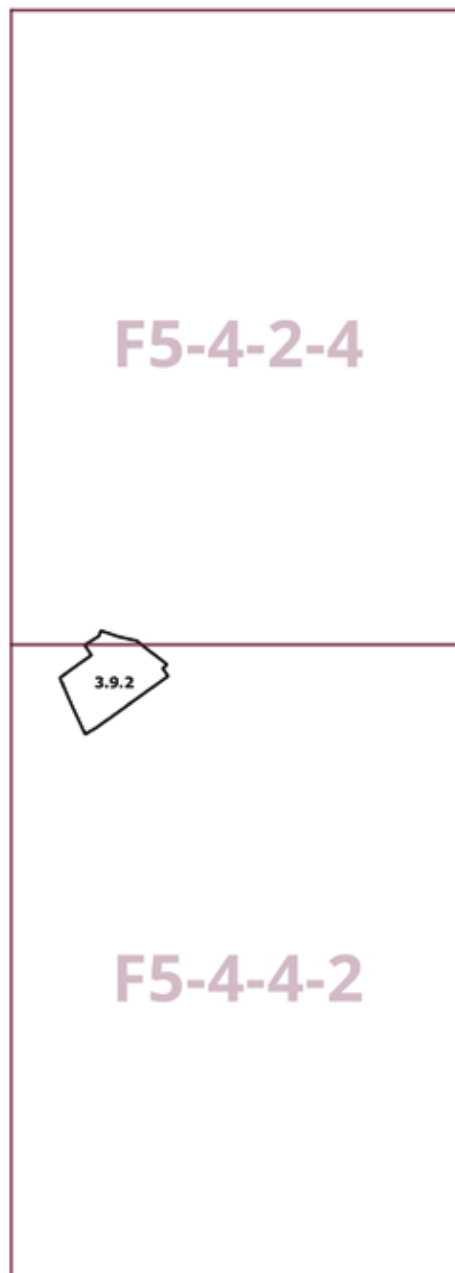
2. Контроль за выполнением настоящего постановления возложить на заместителя Мэра Москвы в Правительстве Москвы по вопросам градостроительной политики и строительства Бочкарева А.Ю.

Мэр Москвы **С.С.Собянин**

**Приложение 1**  
к постановлению Правительства Москвы  
от 5 декабря 2023 г. № 2364-ПП

**Внесение изменения в приложение к постановлению Правительства Москвы  
от 28 марта 2017 г. № 120-ПП**

Книга 10  
Карта градостроительного зонирования  
Границы территориальных зон и виды разрешенного использования  
земельных участков и объектов капитального строительства  
Северо-Западный административный округ города Москвы



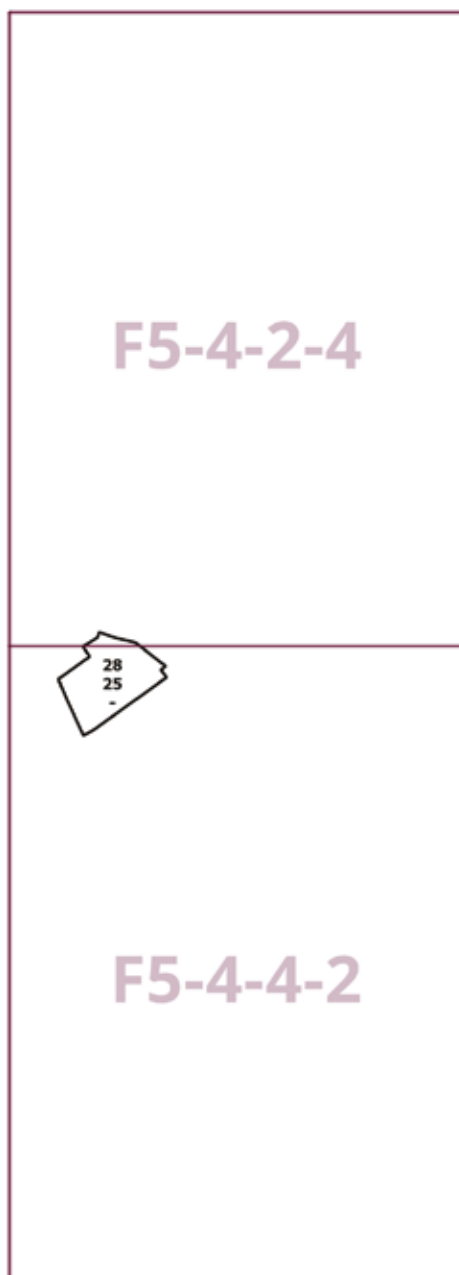
**Приложение 2**  
к постановлению Правительства Москвы  
от 5 декабря 2023 г. № 2364-ПП

**Внесение изменения в приложение к постановлению Правительства Москвы  
от 28 марта 2017 г. № 120-ПП**

Книга 10

Карта градостроительного зонирования

Границы территориальных зон, подзон территориальных зон и предельные параметры  
разрешенного строительства, реконструкции объектов капитального строительства  
Северо-Западный административный округ города Москвы



## О внесении изменений в постановление Правительства Москвы от 28 марта 2017 г. № 120-ПП

Постановление Правительства Москвы от 5 декабря 2023 года № 2365-ПП

В соответствии с Градостроительным кодексом Российской Федерации, Законом города Москвы от 25 июня 2008 г. № 28 «Градостроительный кодекс города Москвы», постановлениями Правительства Москвы от 7 апреля 2009 г. № 270-ПП «О создании Городской комиссии по вопросам градостроительства, землепользования и застройки при Правительстве Москвы и об утверждении положений о Городской и окружной комиссиях по вопросам градостроительства, землепользования и застройки при Правительстве Москвы», от 22 марта 2022 г. № 438-ПП «О реализации положений пункта 2 статьи 7 Федерального закона от 14 марта 2022 г. № 58-ФЗ «О внесении изменений в отдельные законодательные акты Российской Федерации» **Правительство Москвы постановляет:**

1. Внести изменения в постановление Правительства Москвы от 28 марта 2017 г. № 120-ПП «Об утверждении правил землепользования и застройки города Москвы»:

1.1. Карту градостроительного зонирования «Границы территориальных зон и виды разрешенного использования земельных участков и объектов капитального строительства. Поселение Марушкинское города Москвы» раздела 1 книги 12 территориальной части правил землепользования и застройки приложения к постановлению дополнить изображением территориальной зоны согласно приложению 1 к настоящему постановлению.

1.2. Карту градостроительного зонирования «Границы территориальных зон, подзон территориальных зон и предельные параметры разрешенного строительства, реконструкции объектов капитального строительства. Поселение Марушкинское города Москвы» раздела 1 книги 12 территориальной части правил землепользования и застройки приложения к постановлению дополнить изображением территориальной зоны согласно приложению 2 к настоящему постановлению.

1.3. Изображение территории на карте градостроительного зонирования «Территории, в границах которых предусматривается осуществление деятельности по комплексному развитию территории» раздела 1 книги 14 территориальной части правил землепользования и застройки приложения к постановлению изменить согласно приложению 3 к настоящему постановлению.

2. Контроль за выполнением настоящего постановления возложить на заместителя Мэра Москвы в Правительстве Москвы по вопросам градостроительной политики и строительства Бочкарева А.Ю.

Мэр Москвы **С.С.Собянин**



**Приложение 2**  
к постановлению Правительства Москвы  
от 5 декабря 2023 г. № 2365-ПП

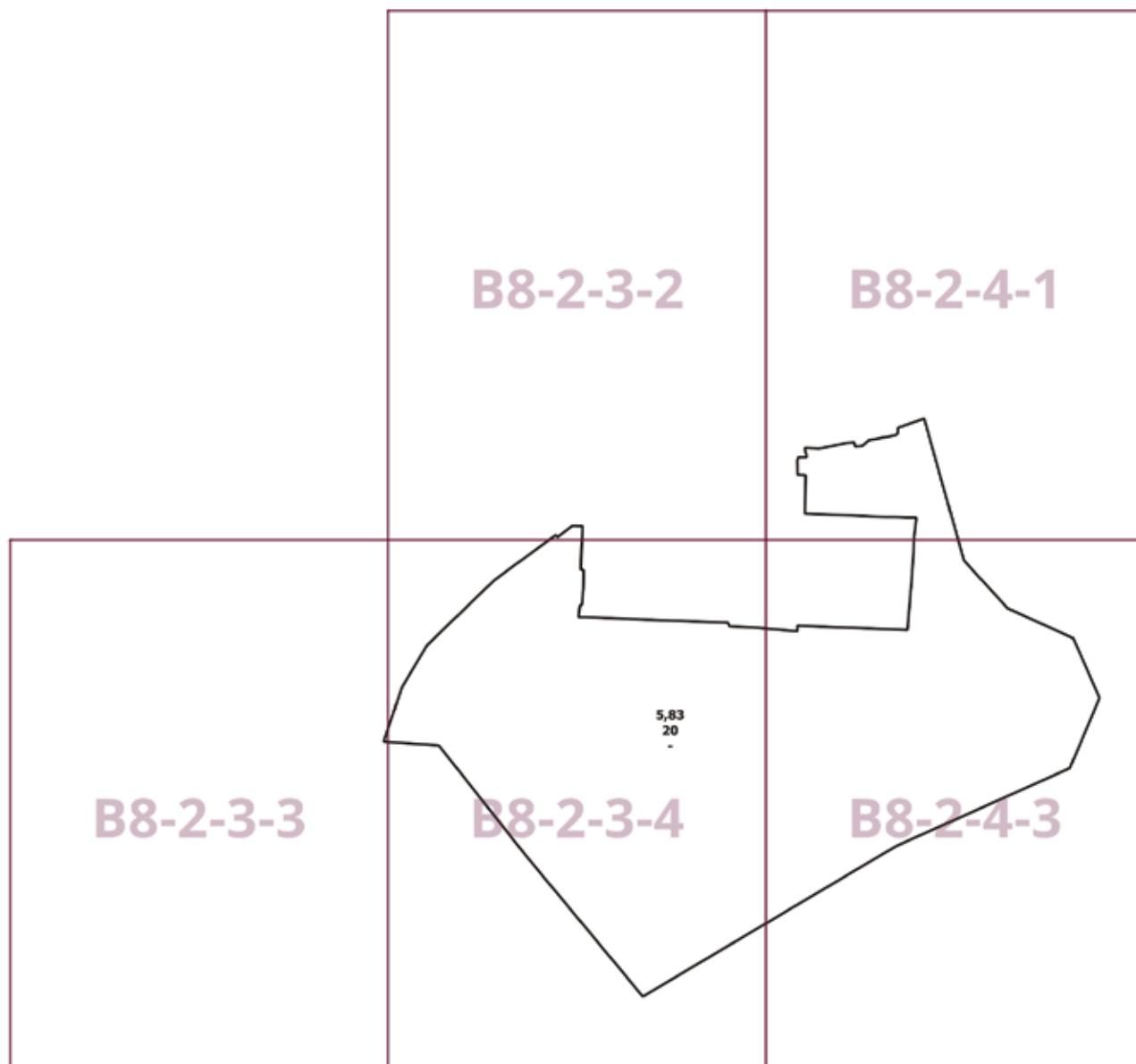
**Внесение изменения в приложение к постановлению Правительства Москвы  
от 28 марта 2017 г. № 120-ПП**

Книга 12

Новомосковский административный округ города Москвы

Карта градостроительного зонирования

Границы территориальных зон, подзон территориальных зон и предельные параметры  
разрешенного строительства, реконструкции объектов капитального строительства  
поселение Марушкинское города Москвы

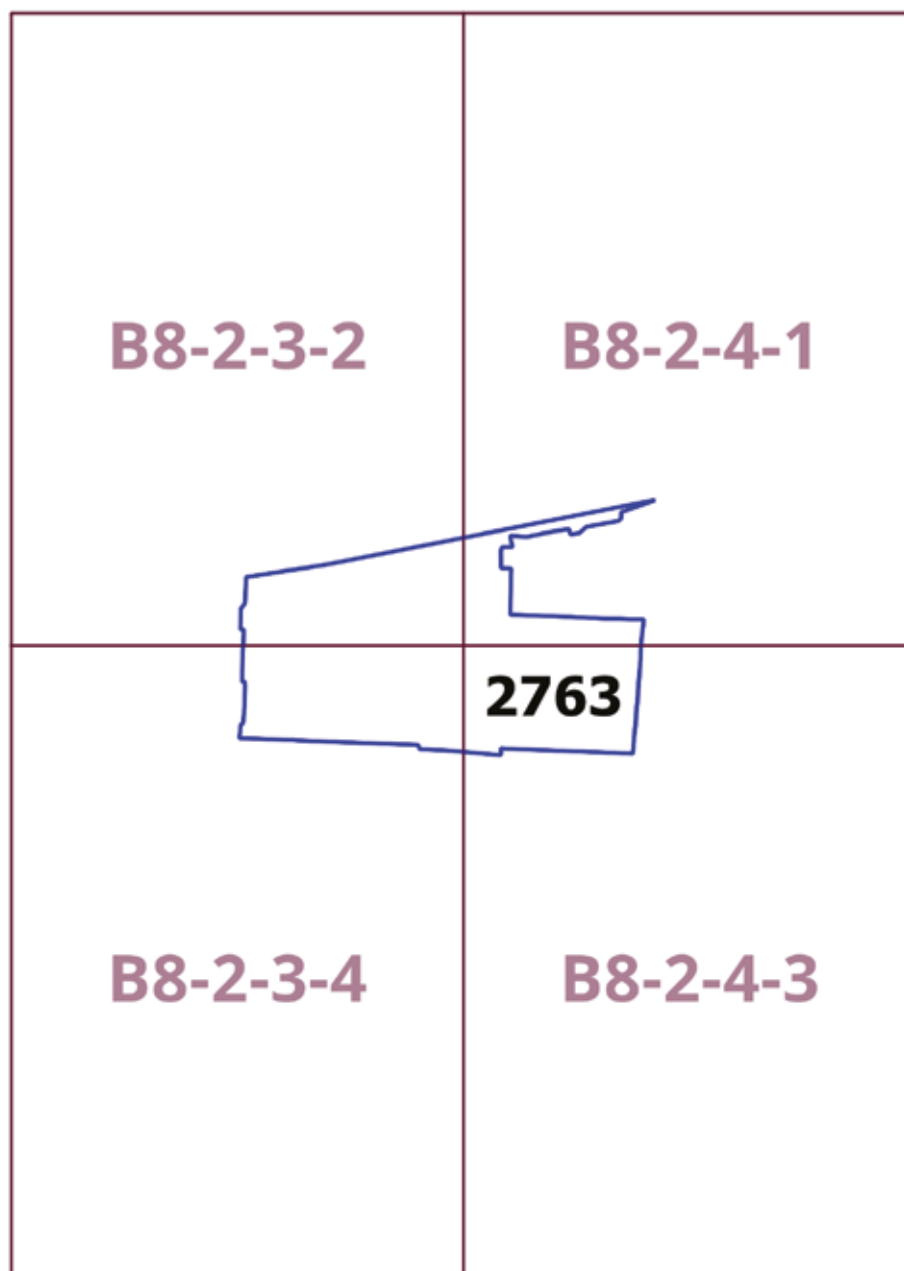




**Приложение 3**  
к постановлению Правительства Москвы  
от 5 декабря 2023 г. № 2365-ПП

**Внесение изменения в приложение к постановлению Правительства Москвы  
от 28 марта 2017 г. № 120-ПП**

Книга 14  
Карта градостроительного зонирования  
Территории, в границах которых предусматривается осуществление  
деятельности по комплексному развитию территории



## О внесении изменений в постановление Правительства Москвы от 28 марта 2017 г. № 120-ПП

Постановление Правительства Москвы от 5 декабря 2023 года № 2366-ПП

В соответствии с Градостроительным кодексом Российской Федерации, Законом города Москвы от 25 июня 2008 г. № 28 «Градостроительный кодекс города Москвы», постановлением Правительства Москвы от 7 апреля 2009 г. № 270-ПП «О создании Городской комиссии по вопросам градостроительства, землепользования и застройки при Правительстве Москвы и об утверждении положений о Городской и окружной комиссиях по вопросам градостроительства, землепользования и застройки при Правительстве Москвы» **Правительство Москвы постановляет:**

1. Внести изменения в постановление Правительства Москвы от 28 марта 2017 г. № 120-ПП «Об утверждении правил землепользования и застройки города Москвы»:

1.1. Карту градостроительного зонирования «Границы территориальных зон и виды разрешенного использования земельных участков и объектов капитального строительства. Южный административный округ города Москвы» раздела 1 книги 7 территориальной части правил землепользования и застройки приложения к постановлению дополнить изображениями территориальных зон согласно приложению 1 к настоящему постановлению.

1.2. Карту градостроительного зонирования «Границы территориальных зон, подзон территориальных зон и предельные параметры разрешенного строительства, реконструкции объектов капитального строительства. Южный административный округ города Москвы» раздела 1 книги 7 территориальной части правил землепользования и застройки приложения к постановлению дополнить изображениями территориальных зон согласно приложению 2 к настоящему постановлению.

1.3. Пункт 29 раздела 3 книги 7 территориальной части правил землепользования и застройки приложения к постановлению изложить в редакции согласно приложению 3 к настоящему постановлению.

1.4. Изображение территории 1029 на карте градостроительного зонирования «Территории, в границах которых предусматривается осуществление деятельности по комплексному развитию территории» раздела 1 книги 14 территориальной части правил землепользования и застройки приложения к постановлению исключить.

1.5. В названии подраздела «1. Комплексное развитие территорий» подраздела «Пункт 128» раздела 2 книги 14 территориальной части правил землепользования и застройки приложения к постановлению цифры «1029,» исключить.

2. Контроль за выполнением настоящего постановления возложить на заместителя Мэра Москвы в Правительстве Москвы по вопросам градостроительной политики и строительства Бочкарева А.Ю.

Мэр Москвы **С.С.Собянин**

**Приложение 1**  
к постановлению Правительства Москвы  
от 5 декабря 2023 г. № 2366-ПП

**Внесение изменений в приложение к постановлению Правительства Москвы  
от 28 марта 2017 г. № 120-ПП**

Книга 7  
Карта градостроительного зонирования  
Границы территориальных зон и виды разрешенного использования  
земельных участков и объектов капитального строительства  
Южный административный округ города Москвы



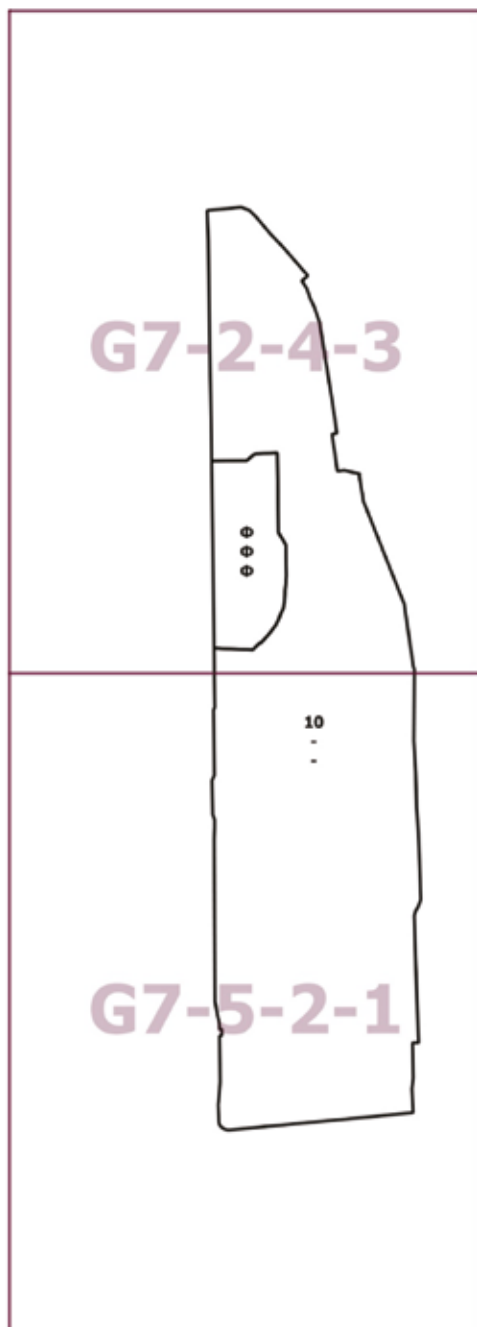
**Приложение 2**  
к постановлению Правительства Москвы  
от 5 декабря 2023 г. № 2366-ПП

**Внесение изменений в приложение к постановлению Правительства Москвы  
от 28 марта 2017 г. № 120-ПП**

Книга 7

Карта градостроительного зонирования

Границы территориальных зон, подзон территориальных зон и предельные параметры  
разрешенного строительства, реконструкции объектов капитального строительства  
Южный административный округ города Москвы



### Приложение 3

к постановлению Правительства Москвы  
от 5 декабря 2023 г. № 2366-ПП

#### Внесение изменения в приложение к постановлению Правительства Москвы от 28 марта 2017 г. № 120-ПП

Книга 7

Южный административный округ города Москвы

№ п/п	Районы	Номер территориальной зоны	Коды видов разрешенного использования земельных участков и объектов капитального строительства
29	Нагорный	0615001–0615017, 0615020–0615026	1.14, 1.15, 1.17, 1.18, 2.7.1, 3.1, 3.1.1, 3.1.2, 3.2.2, 3.2.3, 3.3, 3.4, 3.4.1, 3.4.2, 3.4.3, 3.5, 3.5.1, 3.5.2, 3.6, 3.6.1, 3.6.2, 3.6.3, 3.7, 3.7.1, 3.7.2, 3.8, 3.8.1, 3.8.2, 3.9, 3.9.1, 3.9.2, 3.9.3, 3.10.1, 4.1, 4.2, 4.3, 4.4, 4.5, 4.6, 4.8.1, 4.9, 4.9.1.1, 4.9.1.3, 4.9.1.4, 4.10, 5.1.1, 5.1.2, 5.1.3, 5.1.4, 5.1.5, 5.1.6, 5.4, 5.5, 6.0, 6.2.1, 6.3, 6.3.1, 6.4, 6.5, 6.6, 6.7, 6.8, 6.10, 6.11, 6.12, 7.0, 7.1, 7.2, 7.2.1, 7.2.2, 7.2.3, 7.3, 7.4, 7.5, 7.6, 8.0, 8.1, 8.3, 8.4, 9.0, 9.1, 9.3, 11.1, 11.2, 11.3, 12.0, 12.0.1, 12.0.2

#### О внесении изменения в постановление Правительства Москвы от 28 марта 2017 г. № 120-ПП

Постановление Правительства Москвы от 5 декабря 2023 года № 2367-ПП

В соответствии с Градостроительным кодексом Российской Федерации, Законом города Москвы от 25 июня 2008 г. № 28 «Градостроительный кодекс города Москвы», постановлениями Правительства Москвы от 7 апреля 2009 г. № 270-ПП «О создании Городской комиссии по вопросам градостроительства, землепользования и застройки при Правительстве Москвы и об утверждении положений о Городской и окружной комиссиях по вопросам градостроительства, землепользования и застройки при Правительстве Москвы», от 22 марта 2022 г. № 438-ПП «О реализации положений пункта 2 статьи 7 Федерального закона от 14 марта 2022 г. № 58-ФЗ «О внесении изменений в отдельные законодательные акты Российской Федерации» **Правительство Москвы постановляет:**

1. Внести изменение в постановление Правительства Москвы от 28 марта 2017 г. № 120-ПП «Об утверждении

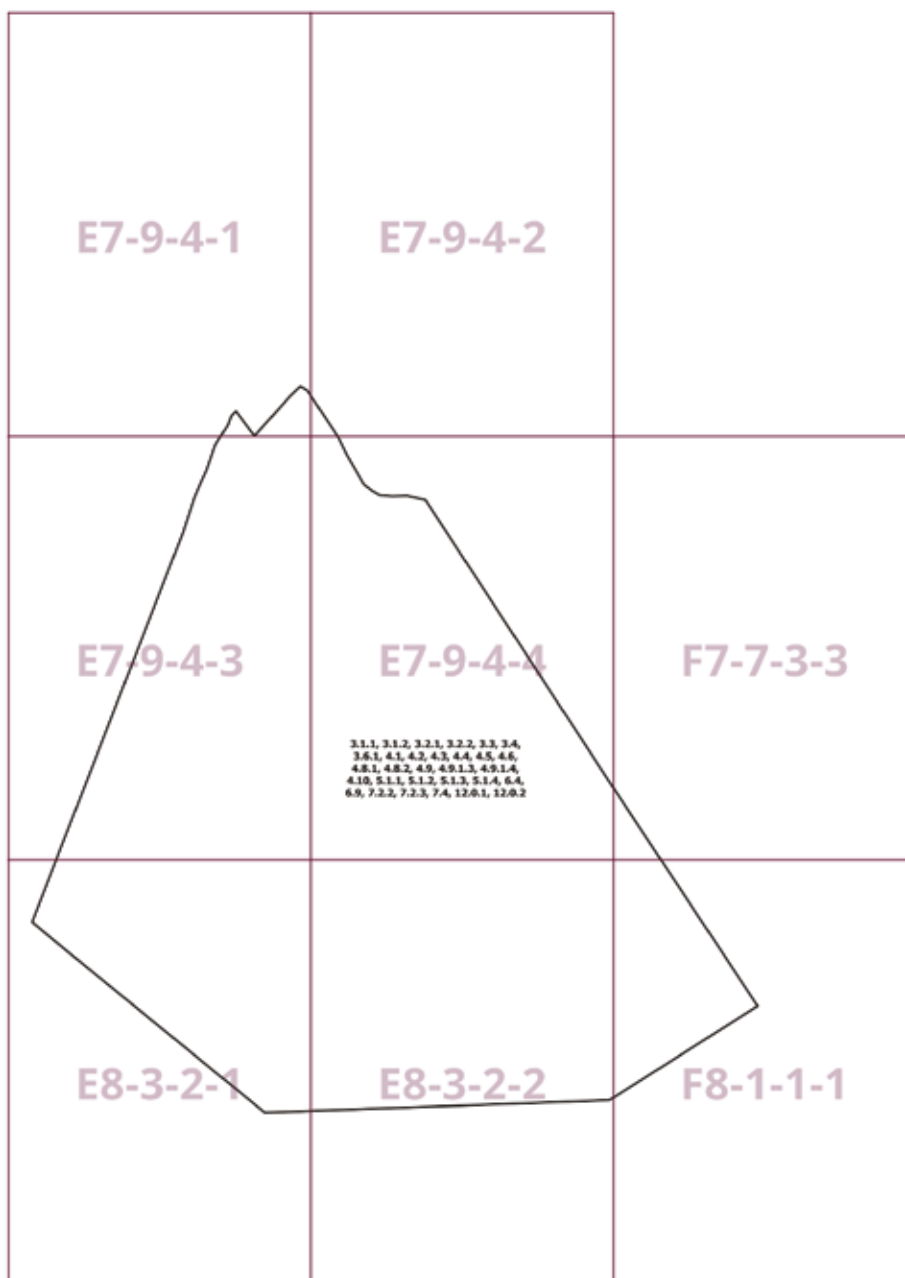
правил землепользования и застройки города Москвы», изменив изображение территориальной зоны на карте градостроительного зонирования «Границы территориальных зон и виды разрешенного использования земельных участков и объектов капитального строительства. Поселение Сосенское города Москвы» раздела 1 книги 12 территориальной части правил землепользования и застройки приложения к постановлению согласно приложению к настоящему постановлению.

2. Контроль за выполнением настоящего постановления возложить на заместителя Мэра Москвы в Правительстве Москвы по вопросам градостроительной политики и строительства Бочкарева А.Ю.

Мэр Москвы **С.С.Собянин**

**Внесение изменения в приложение к постановлению Правительства Москвы  
от 28 марта 2017 г. № 120-ПП**

Книга 12  
Новомосковский административный округ города Москвы  
Карта градостроительного зонирования  
Границы территориальных зон и виды разрешенного использования  
земельных участков и объектов капитального строительства  
поселение Сосенское города Москвы



## О внесении изменений в постановление Правительства Москвы от 28 марта 2017 г. № 120-ПП

Постановление Правительства Москвы от 5 декабря 2023 года № 2368-ПП

В соответствии с Градостроительным кодексом Российской Федерации, Законом города Москвы от 25 июня 2008 г. № 28 «Градостроительный кодекс города Москвы», постановлениями Правительства Москвы от 7 апреля 2009 г. № 270-ПП «О создании Городской комиссии по вопросам градостроительства, землепользования и застройки при Правительстве Москвы и об утверждении положений о Городской и окружной комиссиях по вопросам градостроительства, землепользования и застройки при Правительстве Москвы», от 22 марта 2022 г. № 438-ПП «О реализации положений пункта 2 статьи 7 Федерального закона от 14 марта 2022 г. № 58-ФЗ «О внесении изменений в отдельные законодательные акты Российской Федерации» **Правительство Москвы постановляет:**

1. Внести изменения в постановление Правительства Москвы от 28 марта 2017 г. № 120-ПП «Об утверждении правил землепользования и застройки города Москвы»:

1.1. Карту градостроительного зонирования «Границы территориальных зон и виды разрешенного использования земельных участков и объектов капитального строительства. Северо-Восточный административный округ города Москвы» раздела 1 книги 4 территориальной части правил землепользования и застройки приложения к постановлению дополнить изображением территориальной зоны согласно приложению 1 к настоящему постановлению.

1.2. Карту градостроительного зонирования «Границы территориальных зон, подзон территориальных зон и предельные параметры разрешенного строительства, реконструкции объектов капитального строительства. Северо-Восточный административный округ города Москвы» раздела 1 книги 4 территориальной части правил землепользования и застройки приложения к постановлению дополнить изображением территориальной зоны согласно приложению 2 к настоящему постановлению.

1.3. Изображение территории на карте градостроительного зонирования «Территории, в границах которых предусматривается осуществление деятельности по комплексному развитию территории» раздела 1 книги 14 территориальной части правил землепользования и застройки приложения к постановлению изменить согласно приложению 3 к настоящему постановлению.

2. Контроль за выполнением настоящего постановления возложить на заместителя Мэра Москвы в Правительстве Москвы по вопросам градостроительной политики и строительства Бочкарева А.Ю.

Мэр Москвы **С.С.Собянин**

**Приложение 1**  
к постановлению Правительства Москвы  
от 5 декабря 2023 г. № 2368-ПП

**Внесение изменения в приложение к постановлению Правительства Москвы  
от 28 марта 2017 г. № 120-ПП**

Книга 4  
Карта градостроительного зонирования  
Границы территориальных зон и виды разрешенного использования  
земельных участков и объектов капитального строительства  
Северо-Восточный административный округ города Москвы





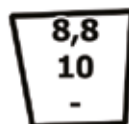
**Приложение 2**  
к постановлению Правительства Москвы  
от 5 декабря 2023 г. № 2368-ПП

**Внесение изменения в приложение к постановлению Правительства Москвы  
от 28 марта 2017 г. № 120-ПП**

Книга 4

Карта градостроительного зонирования

Границы территориальных зон, подзон территориальных зон и предельные параметры  
разрешенного строительства, реконструкции объектов капитального строительства  
Северо-Восточный административный округ города Москвы

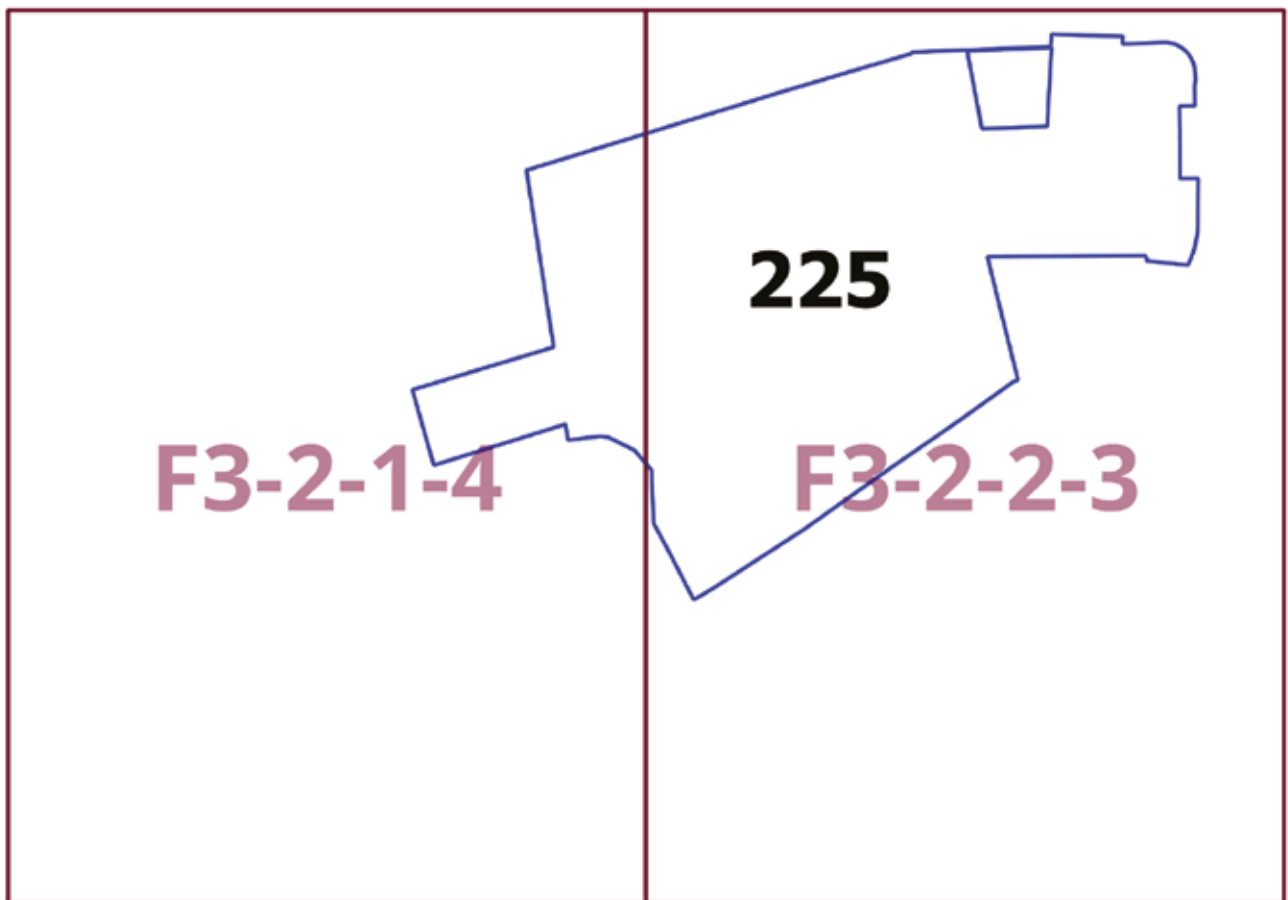


**F3-2-2-3**

**Приложение 3**  
к постановлению Правительства Москвы  
от 5 декабря 2023 г. № 2368-ПП

**Внесение изменения в приложение к постановлению Правительства Москвы  
от 28 марта 2017 г. № 120-ПП**

Книга 14  
Карта градостроительного зонирования  
Территории, в границах которых предусматривается осуществление  
деятельности по комплексному развитию территории



## О внесении изменений в постановление Правительства Москвы от 28 марта 2017 г. № 120-ПП

Постановление Правительства Москвы от 5 декабря 2023 года № 2369-ПП

В соответствии с Градостроительным кодексом Российской Федерации, Законом города Москвы от 25 июня 2008 г. № 28 «Градостроительный кодекс города Москвы», постановлениями Правительства Москвы от 7 апреля 2009 г. № 270-ПП «О создании Городской комиссии по вопросам градостроительства, землепользования и застройки при Правительстве Москвы и об утверждении положений о Городской и окружной комиссиях по вопросам градостроительства, землепользования и застройки при Правительстве Москвы», от 22 марта 2022 г. № 438-ПП «О реализации положений пункта 2 статьи 7 Федерального закона от 14 марта 2022 г. № 58-ФЗ «О внесении изменений в отдельные законодательные акты Российской Федерации» **Правительство Москвы постановляет:**

1. Внести изменения в постановление Правительства Москвы от 28 марта 2017 г. № 120-ПП «Об утверждении правил землепользования и застройки города Москвы»:

1.1. Изображения территориальных зон на карте градостроительного зонирования «Границы территориальных зон и виды разрешенного использования земельных участков и объектов капитального строительства. Центральный административный округ города Москвы» раздела 1 книги 2 территориальной части правил землепользования и застройки приложения к постановлению изменить согласно приложению 1 к настоящему постановлению.

1.2. Изображения территориальных зон на карте градостроительного зонирования «Границы территориальных зон, подзон территориальных зон и предельные параметры разрешенного строительства, реконструкции объектов капитального строительства. Центральный административный округ города Москвы» раздела 1 книги 2 территориальной части правил землепользования и застройки приложения к постановлению изменить согласно приложению 2 к настоящему постановлению.

1.3. Изображение территорий на карте градостроительного зонирования «Территории, в границах которых предусматривается осуществление деятельности по комплексному развитию территории» раздела 1 книги 14 территориальной части правил землепользования и застройки приложения к постановлению изменить согласно приложению 3 к настоящему постановлению.


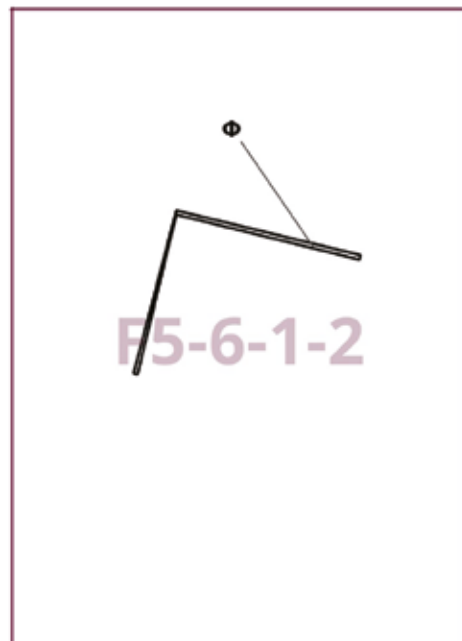
2. Контроль за выполнением настоящего постановления возложить на заместителя Мэра Москвы в Правительстве Москвы по вопросам градостроительной политики и строительства Бочкарева А.Ю.

Мэр Москвы **С.С.Собянин**

**Приложение 1**  
к постановлению Правительства Москвы  
от 5 декабря 2023 г. № 2369-ПП

**Внесение изменений в приложение к постановлению Правительства Москвы  
от 28 марта 2017 г. № 120-ПП**

Книга 2  
Карта градостроительного зонирования  
Границы территориальных зон и виды разрешенного использования  
земельных участков и объектов капитального строительства  
Центральный административный округ города Москвы



**Приложение 2**

к постановлению Правительства Москвы  
от 5 декабря 2023 г. № 2369-ПП

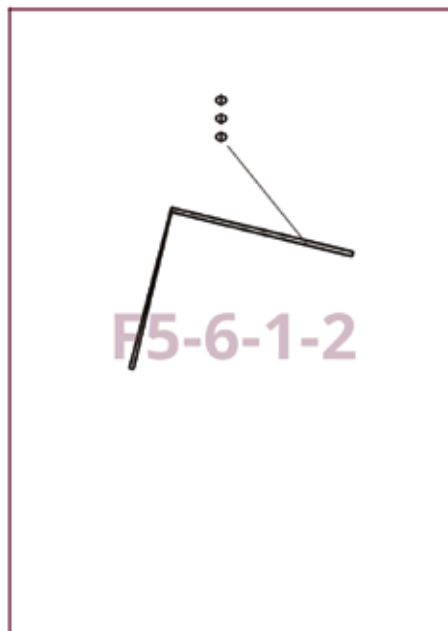
**Внесение изменений в приложение к постановлению Правительства Москвы  
от 28 марта 2017 г. № 120-ПП**

Книга 2

Карта градостроительного зонирования

Границы территориальных зон, подзон территориальных зон и предельные параметры  
разрешенного строительства, реконструкции объектов капитального строительства

Центральный административный округ города Москвы



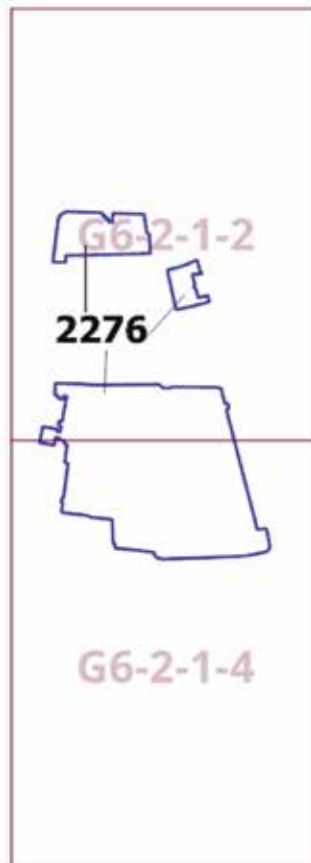
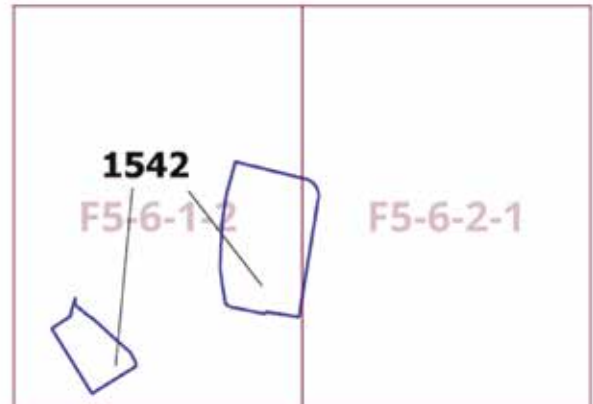
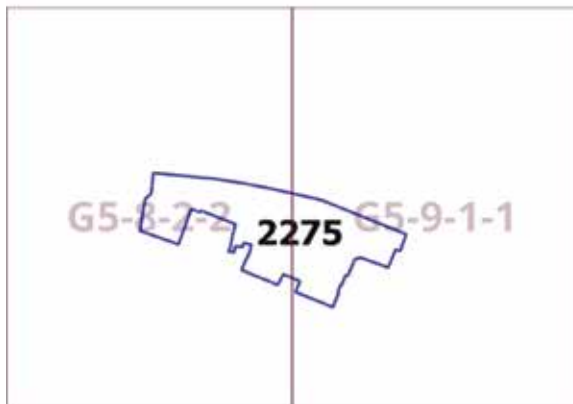
## Приложение 3

к постановлению Правительства Москвы  
от 5 декабря 2023 г. № 2369-ПП

**Внесение изменений в приложение к постановлению Правительства Москвы  
от 28 марта 2017 г. № 120-ПП**

Книга 14

Карта градостроительного зонирования

Территории, в границах которых предусматривается осуществление  
деятельности по комплексному развитию территории

## О внесении изменений в постановление Правительства Москвы от 28 марта 2017 г. № 120-ПП

Постановление Правительства Москвы от 5 декабря 2023 года № 2370-ПП

В соответствии с Градостроительным кодексом Российской Федерации, Законом города Москвы от 25 июня 2008 г. № 28 «Градостроительный кодекс города Москвы», постановлениями Правительства Москвы от 7 апреля 2009 г. № 270-ПП «О создании Городской комиссии по вопросам градостроительства, землепользования и застройки при Правительстве Москвы и об утверждении положений о Городской и окружной комиссиях по вопросам градостроительства, землепользования и застройки при Правительстве Москвы», от 22 марта 2022 г. № 438-ПП «О реализации положений пункта 2 статьи 7 Федерального закона от 14 марта 2022 г. № 58-ФЗ «О внесении изменений в отдельные законодательные акты Российской Федерации» **Правительство Москвы постановляет:**

1. Внести изменения в постановление Правительства Москвы от 28 марта 2017 г. № 120-ПП «Об утверждении правил землепользования и застройки города Москвы»:

1.1. Изображение территориальной зоны на карте градостроительного зонирования «Границы территориальных зон и виды разрешенного использования земельных участков и объектов капитального строительства. Центральный административный округ города Москвы» раздела 1 книги 2 территориальной части правил землепользования и застройки приложения к постановлению изменить согласно приложению 1 к настоящему постановлению.

1.2. Изображение территориальной зоны на карте градостроительного зонирования «Границы территориальных зон, подзон территориальных зон и предельные параметры разрешенного строительства, реконструкции объектов капитального строительства. Центральный административный округ города Москвы» раздела 1 книги 2 территориальной части правил землепользования и застройки приложения к постановлению изменить согласно приложению 2 к настоящему постановлению.

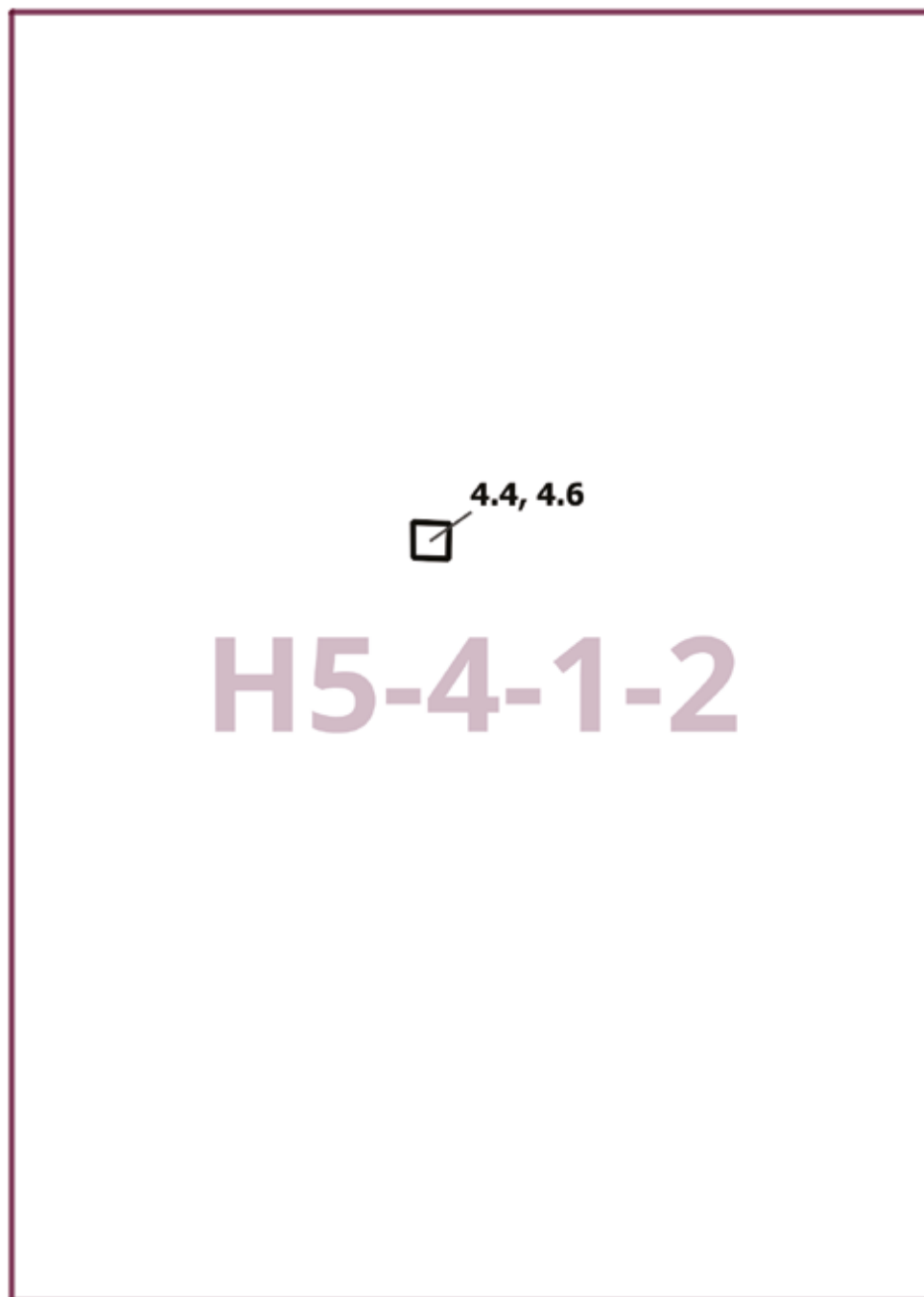
2. Контроль за выполнением настоящего постановления возложить на заместителя Мэра Москвы в Правительстве Москвы по вопросам градостроительной политики и строительства Бочкарева А.Ю.

Мэр Москвы **С.С.Собянин**

**Приложение 1**  
к постановлению Правительства Москвы  
от 5 декабря 2023 г. № 2370-ПП

**Внесение изменения в приложение к постановлению Правительства Москвы  
от 28 марта 2017 г. № 120-ПП**

Книга 2  
Карта градостроительного зонирования  
Границы территориальных зон и виды разрешенного использования  
земельных участков и объектов капитального строительства  
Центральный административный округ города Москвы





**Приложение 2**  
к постановлению Правительства Москвы  
от 5 декабря 2023 г. № 2370-ПП

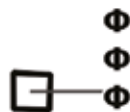
**Внесение изменения в приложение к постановлению Правительства Москвы  
от 28 марта 2017 г. № 120-ПП**

Книга 2

Карта градостроительного зонирования

Границы территориальных зон, подзон территориальных зон и предельные параметры  
разрешенного строительства, реконструкции объектов капитального строительства

Центральный административный округ города Москвы



**H5-4-1-2**

## О внесении изменений в постановление Правительства Москвы от 28 марта 2017 г. № 120-ПП

Постановление Правительства Москвы от 5 декабря 2023 года № 2371-ПП

В соответствии с Градостроительным кодексом Российской Федерации, Законом города Москвы от 25 июня 2008 г. № 28 «Градостроительный кодекс города Москвы», постановлениями Правительства Москвы от 7 апреля 2009 г. № 270-ПП «О создании Городской комиссии по вопросам градостроительства, землепользования и застройки при Правительстве Москвы и об утверждении положений о Городской и окружной комиссиях по вопросам градостроительства, землепользования и застройки при Правительстве Москвы», от 22 марта 2022 г. № 438-ПП «О реализации положений пункта 2 статьи 7 Федерального закона от 14 марта 2022 г. № 58-ФЗ «О внесении изменений в отдельные законодательные акты Российской Федерации» **Правительство Москвы постановляет:**

1. Внести изменения в постановление Правительства Москвы от 28 марта 2017 г. № 120-ПП «Об утверждении правил землепользования и застройки города Москвы»:

1.1. Карту градостроительного зонирования «Границы территориальных зон и виды разрешенного использования земельных участков и объектов капитального строительства. Поселение Краснопахорское города Москвы» раздела 1 книги 13 территориальной части правил землепользования и застройки приложения к постановлению дополнить изображением территориальной зоны согласно приложению 1 к настоящему постановлению.

1.2. Карту градостроительного зонирования «Границы территориальных зон, подзон территориальных зон и предельные параметры разрешенного строительства, реконструкции объектов капитального строительства. Поселение Краснопахорское города Москвы» раздела 1 книги 13 территориальной части правил землепользования и застройки приложения к постановлению дополнить изображением территориальной зоны согласно приложению 2 к настоящему постановлению.

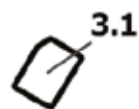
2. Контроль за выполнением настоящего постановления возложить на заместителя Мэра Москвы в Правительстве Москвы по вопросам градостроительной политики и строительства Бочкарева А.Ю.

Мэр Москвы **С.С.Собянин**

**Приложение 1**  
к постановлению Правительства Москвы  
от 5 декабря 2023 г. № 2371-ПП

**Внесение изменения в приложение к постановлению Правительства Москвы  
от 28 марта 2017 г. № 120-ПП**

Книга 13  
Троицкий административный округ города Москвы  
Карта градостроительного зонирования  
Границы территориальных зон и виды разрешенного использования  
земельных участков и объектов капитального строительства  
поселение Краснопахорское города Москвы



**C10-7-2-1**

**Приложение 2**

к постановлению Правительства Москвы  
от 5 декабря 2023 г. № 2371-ПП

**Внесение изменения в приложение к постановлению Правительства Москвы  
от 28 марта 2017 г. № 120-ПП**

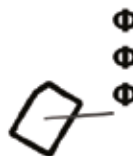
Книга 13

Троицкий административный округ города Москвы

Карта градостроительного зонирования

Границы территориальных зон, подзон территориальных зон и предельные параметры  
разрешенного строительства, реконструкции объектов капитального строительства

поселение Краснопахорское города Москвы

**C10-7-2-1**

## О внесении изменений в постановление Правительства Москвы от 28 марта 2017 г. № 120-ПП

Постановление Правительства Москвы от 5 декабря 2023 года № 2372-ПП

В соответствии с Градостроительным кодексом Российской Федерации, Законом города Москвы от 25 июня 2008 г. № 28 «Градостроительный кодекс города Москвы», постановлениями Правительства Москвы от 7 апреля 2009 г. № 270-ПП «О создании Городской комиссии по вопросам градостроительства, землепользования и застройки при Правительстве Москвы и об утверждении положений о Городской и окружной комиссиях по вопросам градостроительства, землепользования и застройки при Правительстве Москвы», от 22 марта 2022 г. № 438-ПП «О реализации положений пункта 2 статьи 7 Федерального закона от 14 марта 2022 г. № 58-ФЗ «О внесении изменений в отдельные законодательные акты Российской Федерации» **Правительство Москвы постановляет:**

1. Внести изменения в постановление Правительства Москвы от 28 марта 2017 г. № 120-ПП «Об утверждении правил землепользования и застройки города Москвы»:

1.1. Карту градостроительного зонирования «Границы территориальных зон и виды разрешенного использования земельных участков и объектов капитального строительства. Центральный административный округ города Москвы» раздела 1 книги 2 территориальной части правил землепользования и застройки приложения к постановлению дополнить изображением территориальной зоны согласно приложению 1 к настоящему постановлению.

1.2. Карту градостроительного зонирования «Границы территориальных зон, подзон территориальных зон и предельные параметры разрешенного строительства, реконструкции объектов капитального строительства. Центральный административный округ города Москвы» раздела 1 книги 2 территориальной части правил землепользования и застройки приложения к постановлению дополнить изображением территориальной зоны согласно приложению 2 к настоящему постановлению.

1.3. Раздел 2 книги 2 территориальной части правил землепользования и застройки приложения к постановлению дополнить подразделом в редакции согласно приложению 3 к настоящему постановлению.

2. Контроль за выполнением настоящего постановления возложить на заместителя Мэра Москвы в Правительстве Москвы по вопросам градостроительной политики и строительства Бочкарева А.Ю.

Мэр Москвы **С.С.Собянин**

**Приложение 1**  
к постановлению Правительства Москвы  
от 5 декабря 2023 г. № 2372-ПП

**Внесение изменения в приложение к постановлению Правительства Москвы  
от 28 марта 2017 г. № 120-ПП**

Книга 2  
Карта градостроительного зонирования  
Границы территориальных зон и виды разрешенного использования  
земельных участков и объектов капитального строительства  
Центральный административный округ города Москвы

G5-6-1-1  
  
141233155

**Приложение 2**  
к постановлению Правительства Москвы  
от 5 декабря 2023 г. № 2372-ПП

**Внесение изменения в приложение к постановлению Правительства Москвы  
от 28 марта 2017 г. № 120-ПП**

Книга 2

Карта градостроительного зонирования

Границы территориальных зон, подзон территориальных зон и предельные параметры  
разрешенного строительства, реконструкции объектов капитального строительства

Центральный административный округ города Москвы

G5-6-1-1  
  
141233155

## Приложение 3

к постановлению Правительства Москвы  
от 5 декабря 2023 г. № 2372-ПП

**Внесение изменения в приложение к постановлению Правительства Москвы  
от 28 марта 2017 г. № 120-ПП**

Книга 2

Центральный административный округ города Москвы

Пункт 1227

Территориальная зона	141233155
Основные виды разрешенного использования	4.1. Деловое управление
Условно разрешенные виды использования	
Вспомогательные виды	
Максимальный процент застройки (%)	Не установлен
Высота застройки (м)	По фактическому использованию
Плотность застройки (тыс.кв.м/га)	Не установлена
Минимальные и (или) максимальные размеры земельных участков (га)	
Иные показатели	Общая площадь – 2180 кв.м, в том числе: – наземная площадь – 1739 кв.м; – подземная площадь – 441 кв.м



## **О внесении изменений в постановление Правительства Москвы от 28 марта 2017 г. № 120-ПП**

Постановление Правительства Москвы от 5 декабря 2023 года № 2373-ПП

В соответствии с Градостроительным кодексом Российской Федерации, Законом города Москвы от 25 июня 2008 г. № 28 «Градостроительный кодекс города Москвы», постановлениями Правительства Москвы от 7 апреля 2009 г. № 270-ПП «О создании Городской комиссии по вопросам градостроительства, землепользования и застройки при Правительстве Москвы и об утверждении положений о Городской и окружной комиссиях по вопросам градостроительства, землепользования и застройки при Правительстве Москвы», от 22 марта 2022 г. № 438-ПП «О реализации положений пункта 2 статьи 7 Федерального закона от 14 марта 2022 г. № 58-ФЗ «О внесении изменений в отдельные законодательные акты Российской Федерации» **Правительство Москвы постановляет:**

1. Внести изменения в постановление Правительства Москвы от 28 марта 2017 г. № 120-ПП «Об утверждении правил землепользования и застройки города Москвы»:

1.1. Карту градостроительного зонирования «Границы территориальных зон и виды разрешенного использования земельных участков и объектов капитального строительства. Западный административный округ города Москвы» раздела 1 книги 9 территориальной части правил землепользования и застройки приложения к постановлению дополнить изображениями территориальных зон согласно приложению 1 к настоящему постановлению.

1.2. Карту градостроительного зонирования «Границы территориальных зон, подзон территориальных зон и предельные параметры разрешенного строительства, реконструкции объектов капитального строительства. Западный административный округ города Москвы» раздела 1 книги 9 территориальной части правил землепользования и застройки приложения к постановлению дополнить изображениями территориальных зон согласно приложению 2 к настоящему постановлению.

1.3. Изображение территории на карте градостроительного зонирования «Территории, в границах которых предусматривается осуществление деятельности по комплексному развитию территории» раздела 1 книги 14 территориальной части правил землепользования и застройки приложения к постановлению изменить согласно приложению 3 к настоящему постановлению.

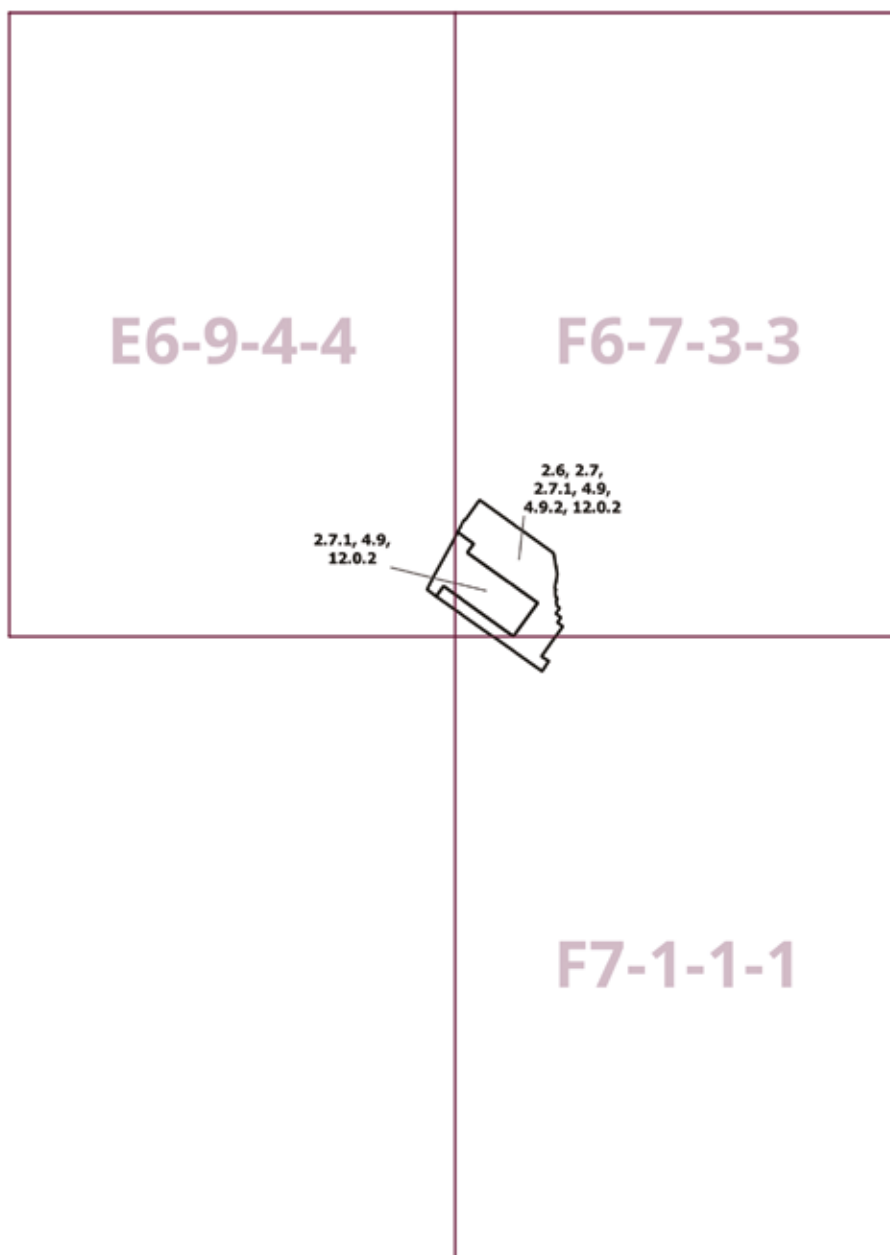
2. Контроль за выполнением настоящего постановления возложить на заместителя Мэра Москвы в Правительстве Москвы по вопросам градостроительной политики и строительства Бочкарева А.Ю.

Мэр Москвы **С.С.Собянин**

**Приложение 1**  
к постановлению Правительства Москвы  
от 5 декабря 2023 г. № 2373-ПП

**Внесение изменений в приложение к постановлению Правительства Москвы  
от 28 марта 2017 г. № 120-ПП**

Книга 9  
Карта градостроительного зонирования  
Границы территориальных зон и виды разрешенного использования  
земельных участков и объектов капитального строительства  
Западный административный округ города Москвы



**Приложение 2**  
к постановлению Правительства Москвы  
от 5 декабря 2023 г. № 2373-ПП

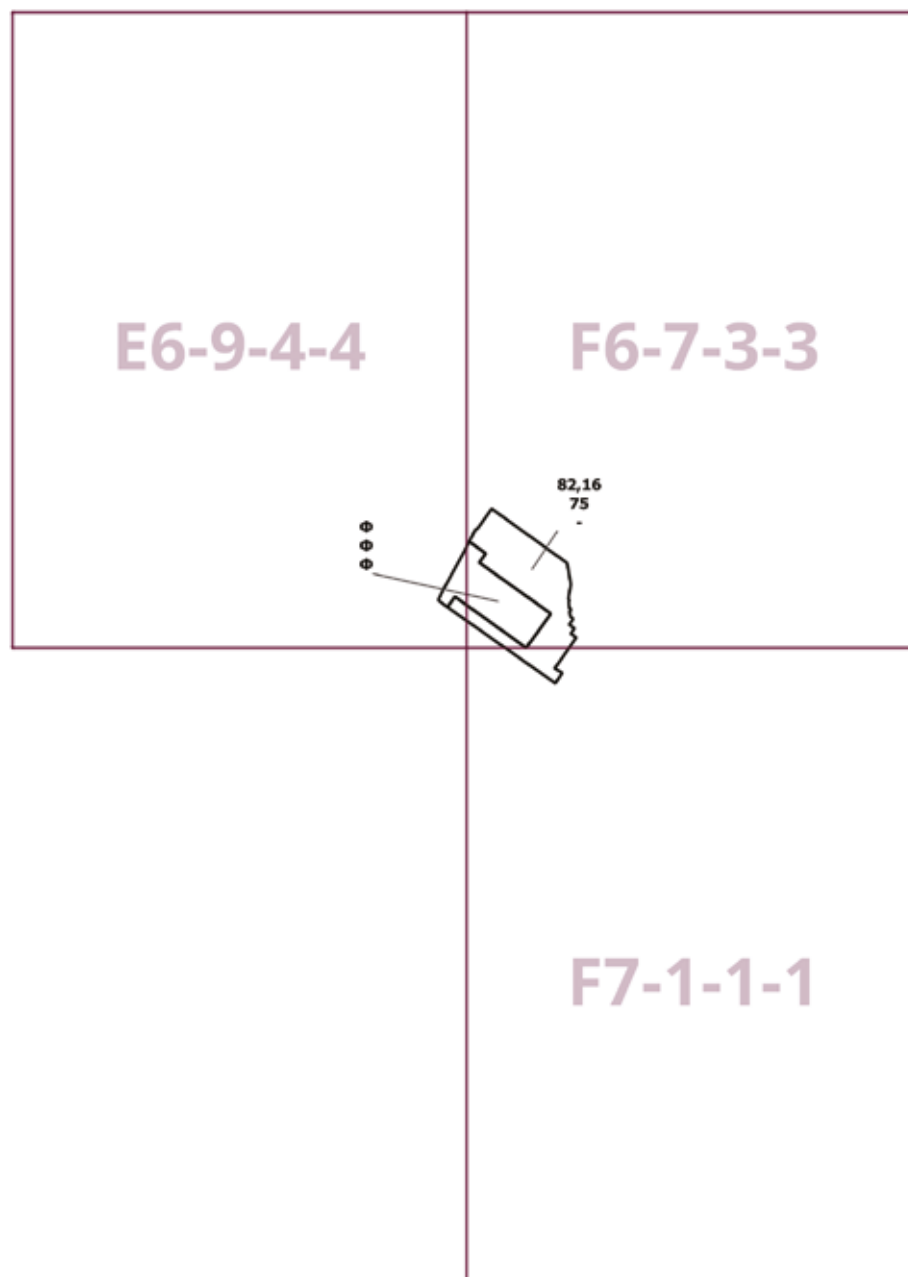
**Внесение изменений в приложение к постановлению Правительства Москвы  
от 28 марта 2017 г. № 120-ПП**

Книга 9

Карта градостроительного зонирования

Границы территориальных зон, подзон территориальных зон и предельные параметры  
разрешенного строительства, реконструкции объектов капитального строительства

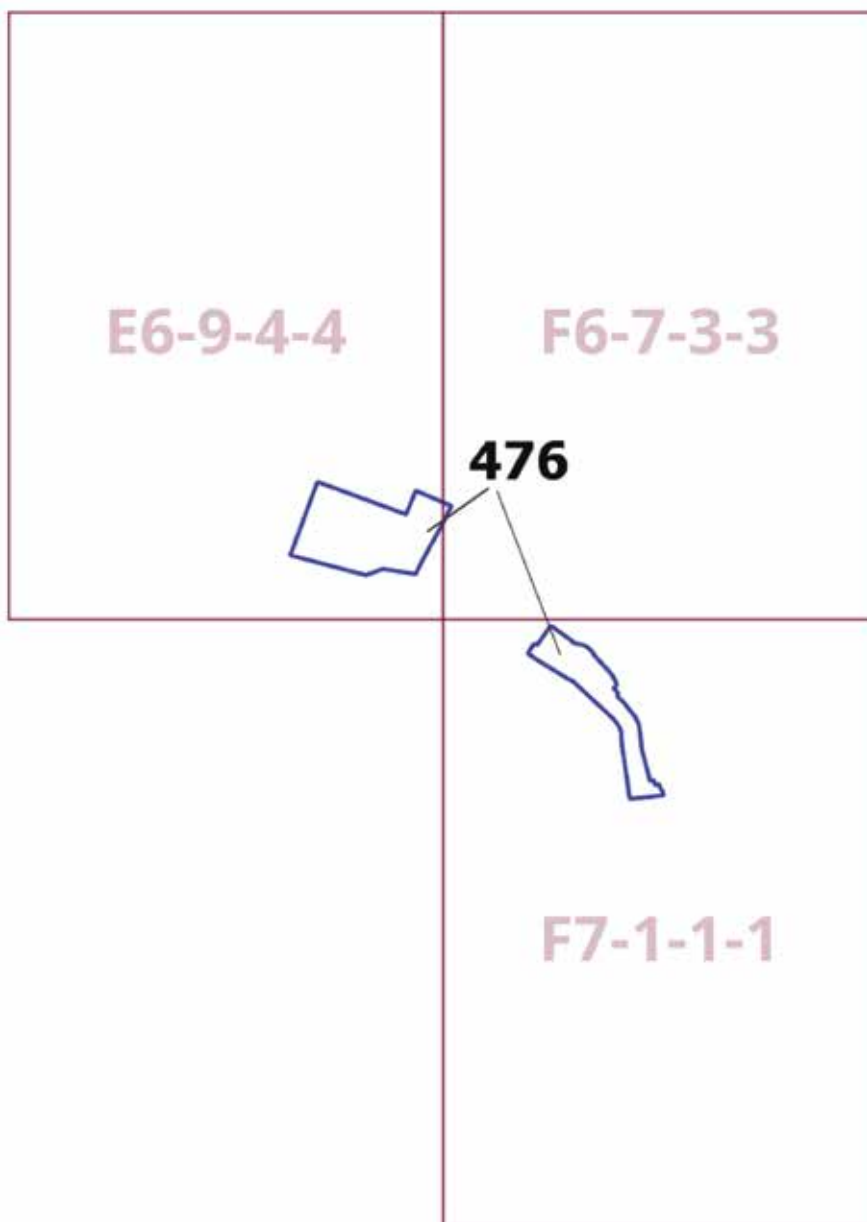
Западный административный округ города Москвы



**Приложение 3**  
к постановлению Правительства Москвы  
от 5 декабря 2023 г. № 2373-ПП

**Внесение изменения в приложение к постановлению Правительства Москвы  
от 28 марта 2017 г. № 120-ПП**

Книга 14  
Карта градостроительного зонирования  
Территории, в границах которых предусматривается осуществление  
деятельности по комплексному развитию территории



## О внесении изменений в постановление Правительства Москвы от 28 марта 2017 г. № 120-ПП

Постановление Правительства Москвы от 5 декабря 2023 года № 2374-ПП

В соответствии с Градостроительным кодексом Российской Федерации, Законом города Москвы от 25 июня 2008 г. № 28 «Градостроительный кодекс города Москвы», постановлениями Правительства Москвы от 7 апреля 2009 г. № 270-ПП «О создании Городской комиссии по вопросам градостроительства, землепользования и застройки при Правительстве Москвы и об утверждении положений о Городской и окружной комиссиях по вопросам градостроительства, землепользования и застройки при Правительстве Москвы», от 22 марта 2022 г. № 438-ПП «О реализации положений пункта 2 статьи 7 Федерального закона от 14 марта 2022 г. № 58-ФЗ «О внесении изменений в отдельные законодательные акты Российской Федерации» **Правительство Москвы постановляет:**

1. Внести изменения в постановление Правительства Москвы от 28 марта 2017 г. № 120-ПП «Об утверждении правил землепользования и застройки города Москвы»:

1.1. Карту градостроительного зонирования «Границы территориальных зон и виды разрешенного использования земельных участков и объектов капитального строительства. Южный административный округ города Москвы» раздела 1 книги 7 территориальной части правил землепользования и застройки приложения к постановлению дополнить изображением территориальной зоны согласно приложению 1 к настоящему постановлению.

1.2. Карту градостроительного зонирования «Границы территориальных зон, подзон территориальных зон и предельные параметры разрешенного строительства, реконструкции объектов капитального строительства. Южный административный округ города Москвы» раздела 1 книги 7 территориальной части правил землепользования и застройки приложения к постановлению дополнить изображением территориальной зоны согласно приложению 2 к настоящему постановлению.

1.3. Раздел 2 книги 7 территориальной части правил землепользования и застройки приложения к постановлению дополнить подразделом в редакции согласно приложению 3 к настоящему постановлению.

2. Контроль за выполнением настоящего постановления возложить на заместителя Мэра Москвы в Правительстве Москвы по вопросам градостроительной политики и строительства Бочкарева А.Ю.

Мэр Москвы **С.С.Собянин**

**Приложение 1**  
к постановлению Правительства Москвы  
от 5 декабря 2023 г. № 2374-ПП

**Внесение изменения в приложение к постановлению Правительства Москвы  
от 28 марта 2017 г. № 120-ПП**

Книга 7  
Карта градостроительного зонирования  
Границы территориальных зон и виды разрешенного использования  
земельных участков и объектов капитального строительства  
Южный административный округ города Москвы



**Приложение 2**  
к постановлению Правительства Москвы  
от 5 декабря 2023 г. № 2374-ПП

**Внесение изменения в приложение к постановлению Правительства Москвы  
от 28 марта 2017 г. № 120-ПП**

Книга 7

Карта градостроительного зонирования

Границы территориальных зон, подзон территориальных зон и предельные параметры  
разрешенного строительства, реконструкции объектов капитального строительства

Южный административный округ города Москвы



## Приложение 3

к постановлению Правительства Москвы  
от 5 декабря 2023 г. № 2374-ПП

**Внесение изменения в приложение к постановлению Правительства Москвы  
от 28 марта 2017 г. № 120-ПП**

Книга 7  
Южный административный округ города Москвы

Пункт 643

Территориальная зона	12622384
Основные виды разрешенного использования	3.6.1. Объекты культурно-досуговой деятельности. 4.4. Магазины. 4.6. Общественное питание
Условно разрешенные виды использования	
Вспомогательные виды	
Максимальный процент застройки (%)	В соответствии с режимами использования земель и требованиями к градостроительным регламентам зоны охраны объекта культурного наследия
Высота застройки (м)	В соответствии с режимами использования земель и требованиями к градостроительным регламентам зоны охраны объекта культурного наследия
Плотность застройки (тыс.кв.м/га)	Не установлена
Минимальные и (или) максимальные размеры земельных участков (га)	
Иные показатели	Суммарная поэтажная площадь объекта в габаритах наружных стен – 5 876 кв.м



## О внесении изменений в постановление Правительства Москвы от 28 марта 2017 г. № 120-ПП

Постановление Правительства Москвы от 5 декабря 2023 года № 2375-ПП

В соответствии с Градостроительным кодексом Российской Федерации, Законом города Москвы от 25 июня 2008 г. № 28 «Градостроительный кодекс города Москвы», постановлениями Правительства Москвы от 7 апреля 2009 г. № 270-ПП «О создании Городской комиссии по вопросам градостроительства, землепользования и застройки при Правительстве Москвы и об утверждении положений о Городской и окружной комиссиях по вопросам градостроительства, землепользования и застройки при Правительстве Москвы», от 22 марта 2022 г. № 438-ПП «О реализации положений пункта 2 статьи 7 Федерального закона от 14 марта 2022 г. № 58-ФЗ «О внесении изменений в отдельные законодательные акты Российской Федерации» **Правительство Москвы постановляет:**

1. Внести изменения в постановление Правительства Москвы от 28 марта 2017 г. № 120-ПП «Об утверждении правил землепользования и застройки города Москвы»:

1.1. Изображение территориальной зоны на карте градостроительного зонирования «Границы территориальных зон и виды разрешенного использования земельных участков и объектов капитального строительства. Южный административный округ города Москвы» раздела 1 книги 7 территориальной части правил землепользования и застройки приложения к постановлению изменить согласно приложению 1 к настоящему постановлению.

1.2. Изображение территориальной зоны на карте градостроительного зонирования «Границы территориальных зон, подзон территориальных зон и предельные параметры разрешенного строительства, реконструкции объектов капитального строительства. Южный административный округ города Москвы» раздела 1 книги 7 территориальной части правил землепользования и застройки приложения к постановлению изменить согласно приложению 2 к настоящему постановлению.

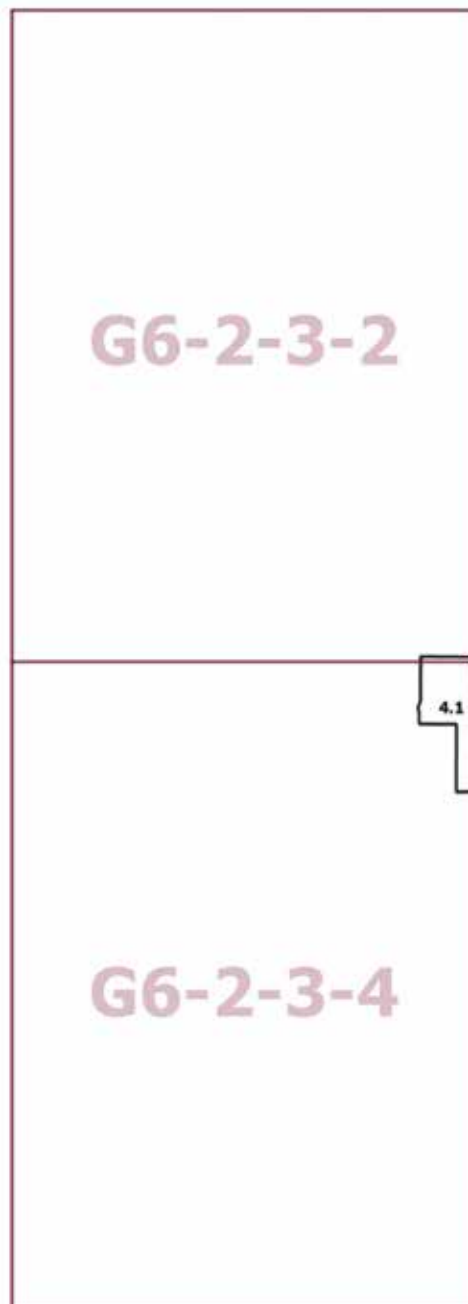
2. Контроль за выполнением настоящего постановления возложить на заместителя Мэра Москвы в Правительстве Москвы по вопросам градостроительной политики и строительства Бочкарева А.Ю.

Мэр Москвы **С.С.Собянин**

**Приложение 1**  
к постановлению Правительства Москвы  
от 5 декабря 2023 г. № 2375-ПП

**Внесение изменения в приложение к постановлению Правительства Москвы  
от 28 марта 2017 г. № 120-ПП**

Книга 7  
Карта градостроительного зонирования  
Границы территориальных зон и виды разрешенного использования  
земельных участков и объектов капитального строительства  
Южный административный округ города Москвы



**Приложение 2**  
к постановлению Правительства Москвы  
от 5 декабря 2023 г. № 2375-ПП

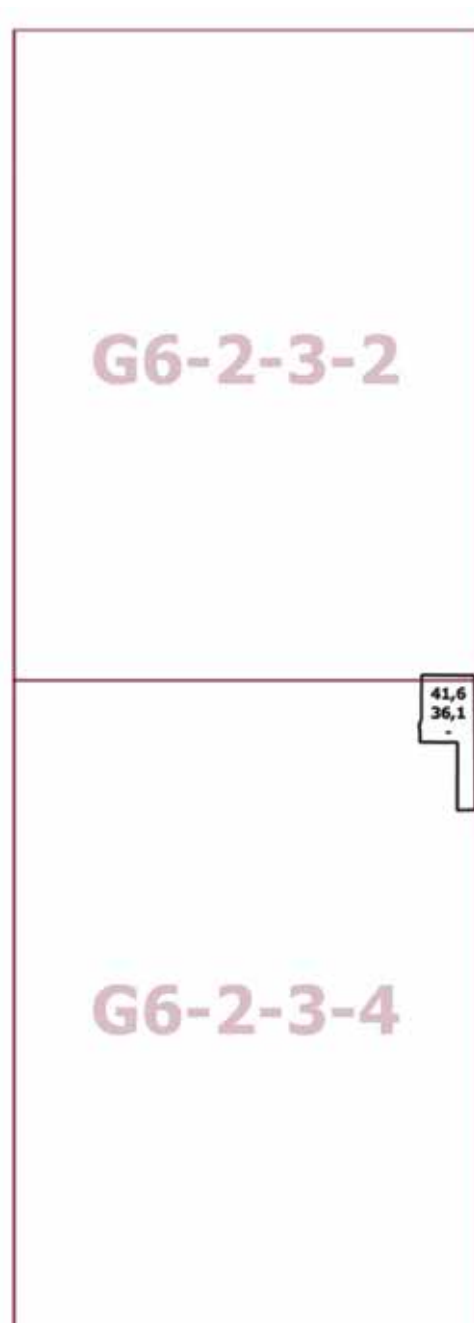
**Внесение изменения в приложение к постановлению Правительства Москвы  
от 28 марта 2017 г. № 120-ПП**

Книга 7

Карта градостроительного зонирования

Границы территориальных зон, подзон территориальных зон и предельные параметры  
разрешенного строительства, реконструкции объектов капитального строительства

Южный административный округ города Москвы



## О внесении изменений в постановление Правительства Москвы от 28 марта 2017 г. № 120-ПП

Постановление Правительства Москвы от 5 декабря 2023 года № 2376-ПП

В соответствии с Градостроительным кодексом Российской Федерации, Законом города Москвы от 25 июня 2008 г. № 28 «Градостроительный кодекс города Москвы», постановлениями Правительства Москвы от 7 апреля 2009 г. № 270-ПП «О создании Городской комиссии по вопросам градостроительства, землепользования и застройки при Правительстве Москвы и об утверждении положений о Городской и окружной комиссиях по вопросам градостроительства, землепользования и застройки при Правительстве Москвы», от 22 марта 2022 г. № 438-ПП «О реализации положений пункта 2 статьи 7 Федерального закона от 14 марта 2022 г. № 58-ФЗ «О внесении изменений в отдельные законодательные акты Российской Федерации» **Правительство Москвы постановляет:**

1. Внести изменения в постановление Правительства Москвы от 28 марта 2017 г. № 120-ПП «Об утверждении правил землепользования и застройки города Москвы»:

1.1. Карту градостроительного зонирования «Границы территориальных зон и виды разрешенного использования земельных участков и объектов капитального строительства. Центральный административный округ города Москвы» раздела 1 книги 2 территориальной части правил землепользования и застройки приложения к постановлению дополнить изображением территориальной зоны согласно приложению 1 к настоящему постановлению.

1.2. Карту градостроительного зонирования «Границы территориальных зон, подзон территориальных зон и предельные параметры разрешенного строительства, реконструкции объектов капитального строительства. Центральный административный округ города Москвы» раздела 1 книги 2 территориальной части правил землепользования и застройки приложения к постановлению дополнить изображением территориальной зоны согласно приложению 2 к настоящему постановлению.

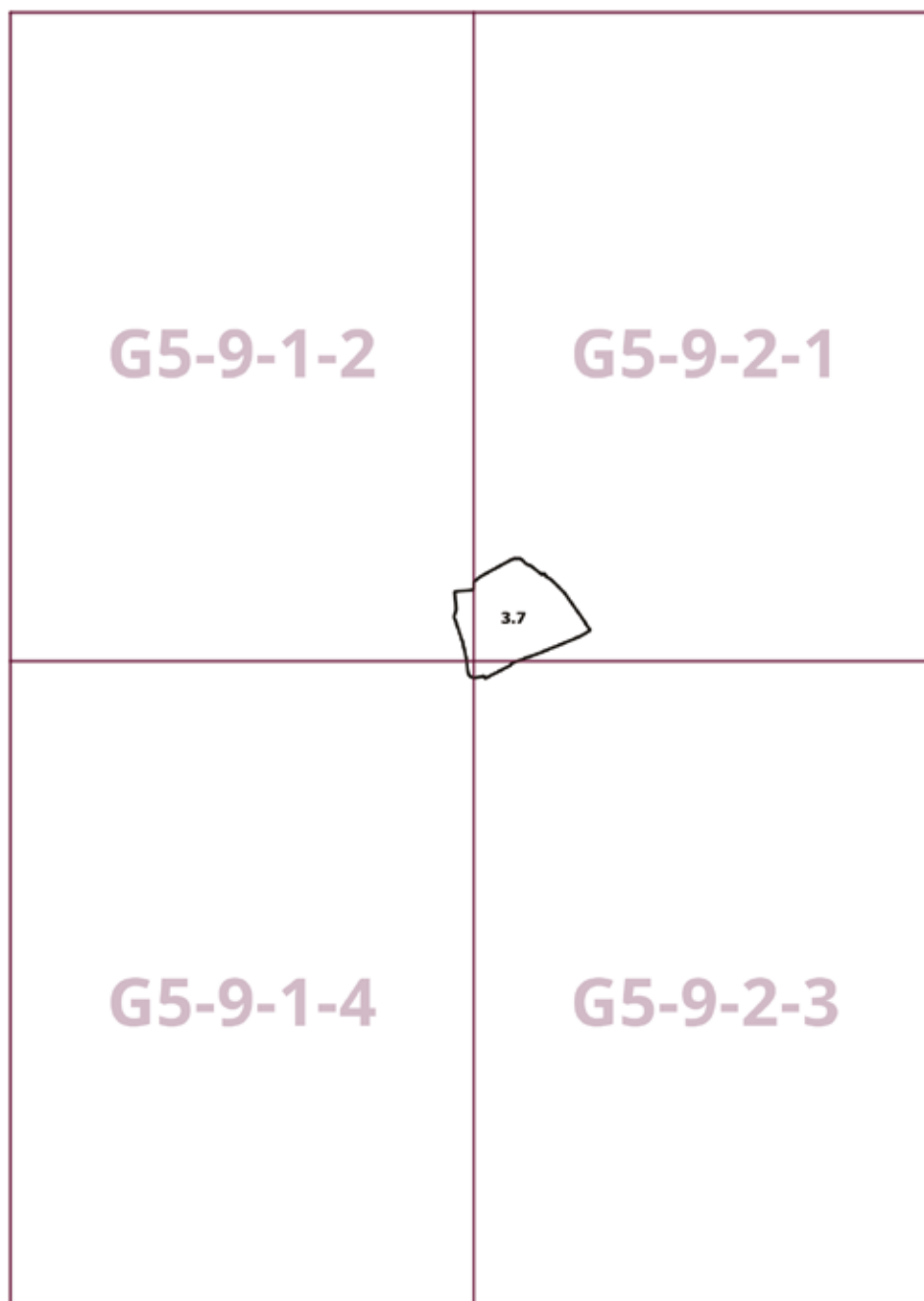
2. Контроль за выполнением настоящего постановления возложить на заместителя Мэра Москвы в Правительстве Москвы по вопросам градостроительной политики и строительства Бочкарева А.Ю.

Мэр Москвы **С.С.Собянин**

**Приложение 1**  
к постановлению Правительства Москвы  
от 5 декабря 2023 г. № 2376-ПП

**Внесение изменения в приложение к постановлению Правительства Москвы  
от 28 марта 2017 г. № 120-ПП**

Книга 2  
Карта градостроительного зонирования  
Границы территориальных зон и виды разрешенного использования  
земельных участков и объектов капитального строительства  
Центральный административный округ города Москвы



**Приложение 2**

к постановлению Правительства Москвы  
от 5 декабря 2023 г. № 2376-ПП

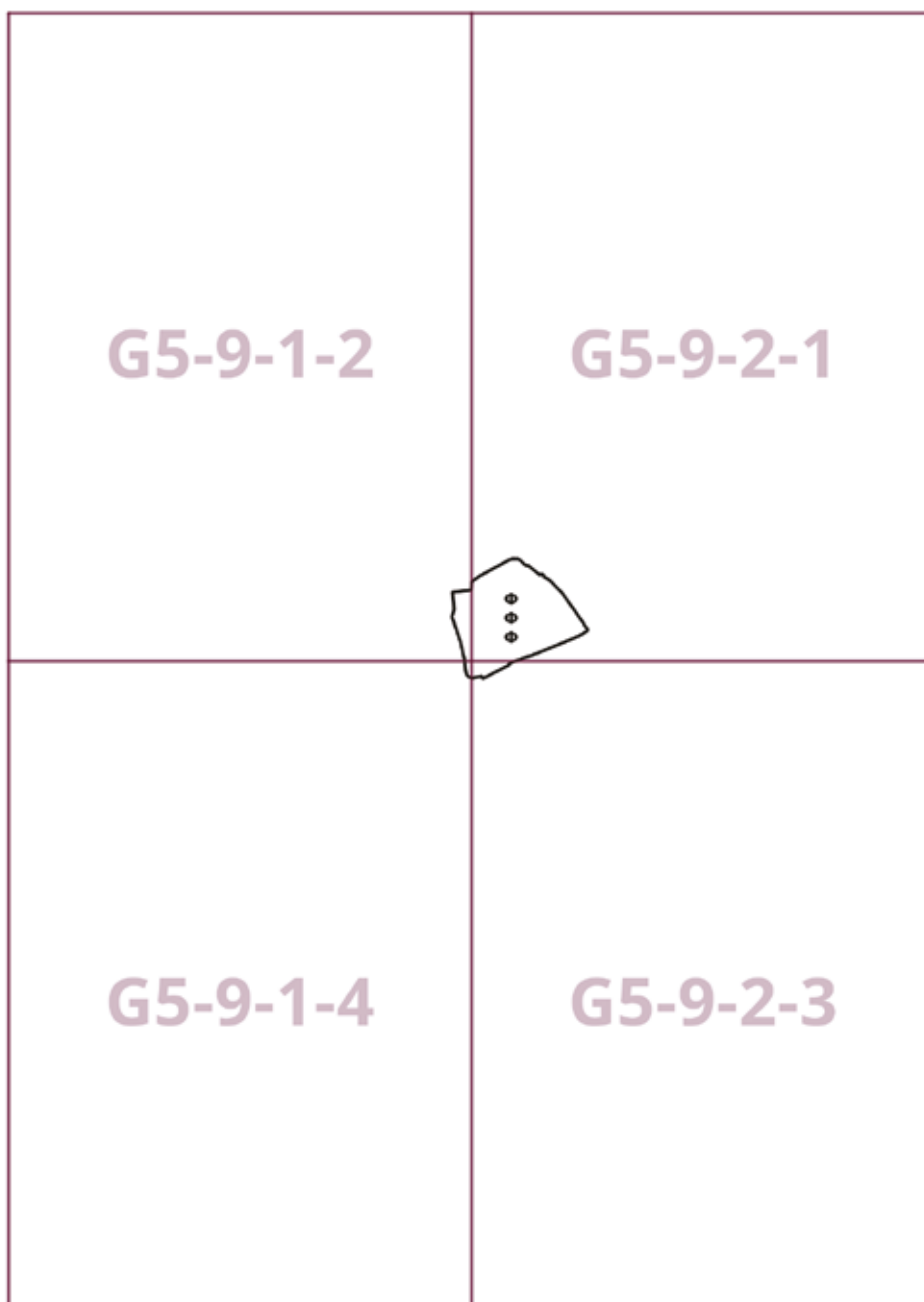
**Внесение изменения в приложение к постановлению Правительства Москвы  
от 28 марта 2017 г. № 120-ПП**

Книга 2

Карта градостроительного зонирования

Границы территориальных зон, подзон территориальных зон и предельные параметры  
разрешенного строительства, реконструкции объектов капитального строительства

Центральный административный округ города Москвы



## О внесении изменений в постановление Правительства Москвы от 28 марта 2017 г. № 120-ПП

Постановление Правительства Москвы от 5 декабря 2023 года № 2377-ПП

В соответствии с Градостроительным кодексом Российской Федерации, Законом города Москвы от 25 июня 2008 г. № 28 «Градостроительный кодекс города Москвы», постановлениями Правительства Москвы от 7 апреля 2009 г. № 270-ПП «О создании Городской комиссии по вопросам градостроительства, землепользования и застройки при Правительстве Москвы и об утверждении положений о Городской и окружной комиссиях по вопросам градостроительства, землепользования и застройки при Правительстве Москвы», от 22 марта 2022 г. № 438-ПП «О реализации положений пункта 2 статьи 7 Федерального закона от 14 марта 2022 г. № 58-ФЗ «О внесении изменений в отдельные законодательные акты Российской Федерации» **Правительство Москвы постановляет:**

1. Внести изменения в постановление Правительства Москвы от 28 марта 2017 г. № 120-ПП «Об утверждении правил землепользования и застройки города Москвы»:

1.1. Карту градостроительного зонирования «Границы территориальных зон и виды разрешенного использования земельных участков и объектов капитального строительства. Западный административный округ города Москвы» раздела 1 книги 9 территориальной части правил землепользования и застройки приложения к постановлению дополнить изображением территориальной зоны согласно приложению 1 к настоящему постановлению.

1.2. Карту градостроительного зонирования «Границы территориальных зон, подзон территориальных зон и предельные параметры разрешенного строительства, реконструкции объектов капитального строительства. Западный административный округ города Москвы» раздела 1 книги 9 территориальной части правил землепользования и застройки приложения к постановлению дополнить изображением территориальной зоны согласно приложению 2 к настоящему постановлению.

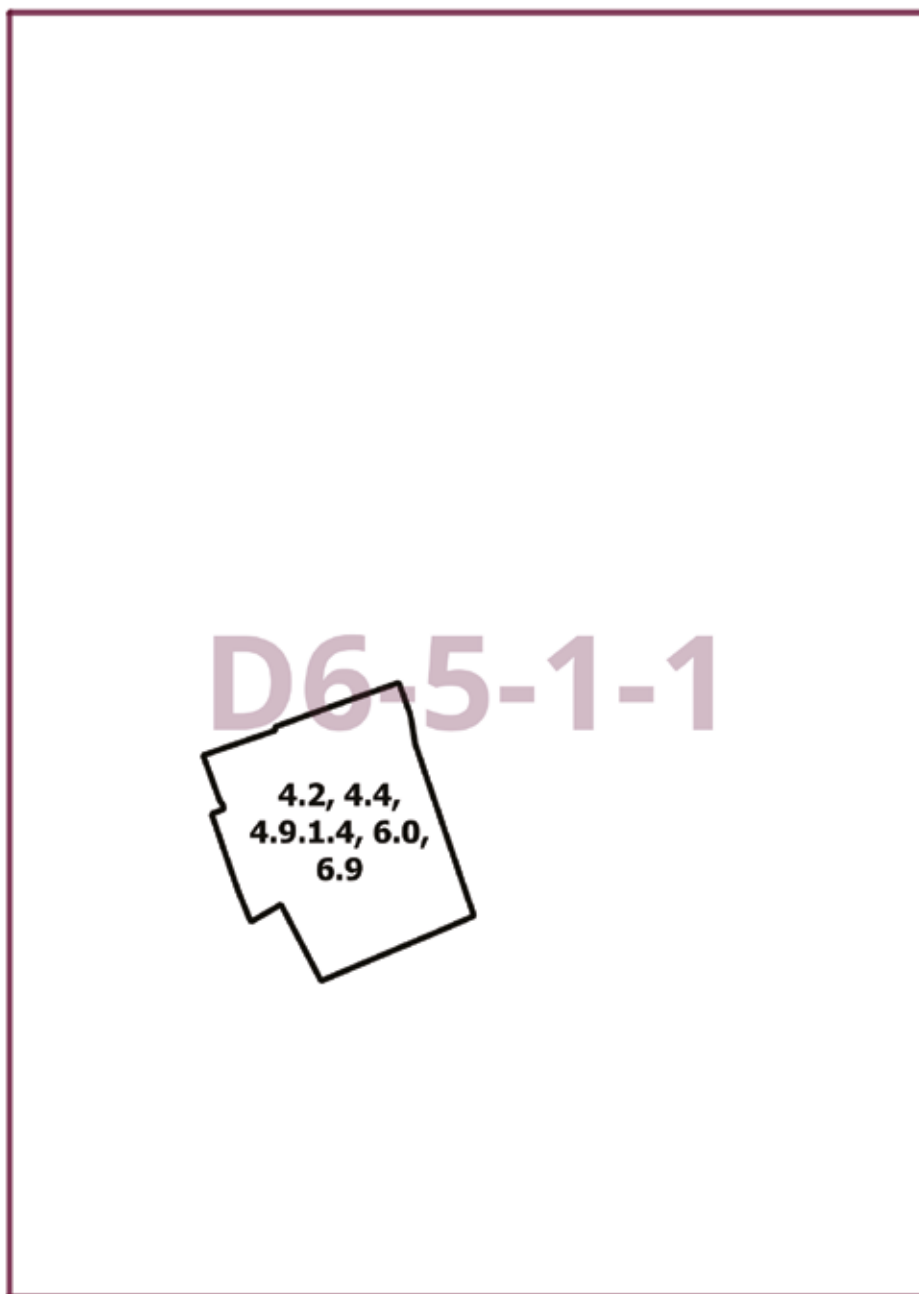
2. Контроль за выполнением настоящего постановления возложить на заместителя Мэра Москвы в Правительстве Москвы по вопросам градостроительной политики и строительства Бочкарева А.Ю.

Мэр Москвы **С.С.Собянин**

**Приложение 1**  
к постановлению Правительства Москвы  
от 5 декабря 2023 г. № 2377-ПП

**Внесение изменения в приложение к постановлению Правительства Москвы  
от 28 марта 2017 г. № 120-ПП**

Книга 9  
Карта градостроительного зонирования  
Границы территориальных зон и виды разрешенного использования  
земельных участков и объектов капитального строительства  
Западный административный округ города Москвы

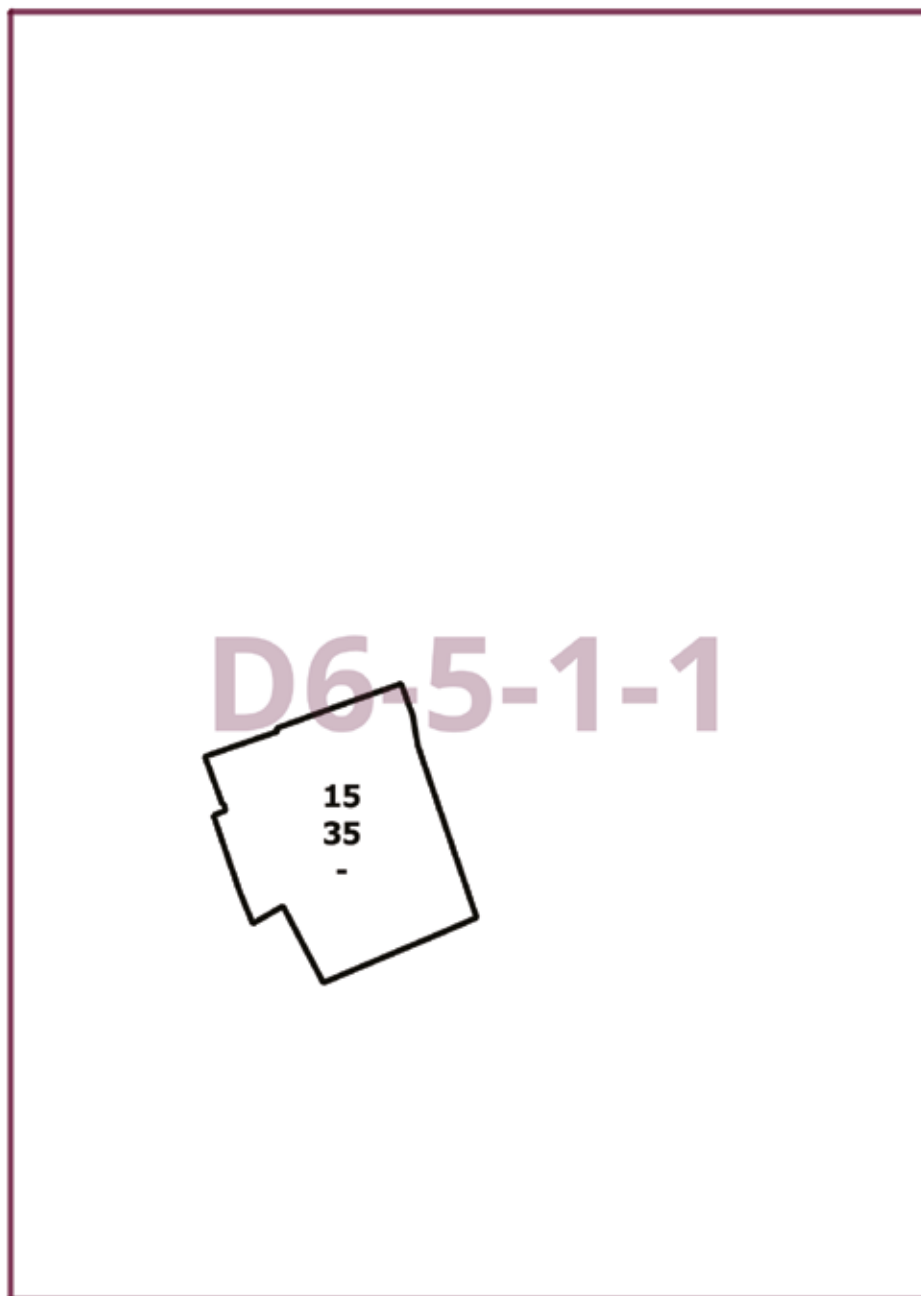




**Приложение 2**  
к постановлению Правительства Москвы  
от 5 декабря 2023 г. № 2377-ПП

**Внесение изменения в приложение к постановлению Правительства Москвы  
от 28 марта 2017 г. № 120-ПП**

Книга 9  
Карта градостроительного зонирования  
Границы территориальных зон, подзон территориальных зон и предельные параметры  
разрешенного строительства, реконструкции объектов капитального строительства  
Западный административный округ города Москвы



## О внесении изменений в постановление Правительства Москвы от 28 марта 2017 г. № 120-ПП

Постановление Правительства Москвы от 5 декабря 2023 года № 2379-ПП

В соответствии с Градостроительным кодексом Российской Федерации, Законом города Москвы от 25 июня 2008 г. № 28 «Градостроительный кодекс города Москвы», постановлениями Правительства Москвы от 7 апреля 2009 г. № 270-ПП «О создании Городской комиссии по вопросам градостроительства, землепользования и застройки при Правительстве Москвы и об утверждении положений о Городской и окружной комиссиях по вопросам градостроительства, землепользования и застройки при Правительстве Москвы», от 22 марта 2022 г. № 438-ПП «О реализации положений пункта 2 статьи 7 Федерального закона от 14 марта 2022 г. № 58-ФЗ «О внесении изменений в отдельные законодательные акты Российской Федерации» **Правительство Москвы постановляет:**

1. Внести изменения в постановление Правительства Москвы от 28 марта 2017 г. № 120-ПП «Об утверждении правил землепользования и застройки города Москвы»:

1.1. Изображение территориальной зоны на карте градостроительного зонирования «Границы территориальных зон и виды разрешенного использования земельных участков и объектов капитального строительства. Северо-Восточный административный округ города Москвы» раздела 1 книги 4 территориальной части правил землепользования и застройки приложения к постановлению изменить согласно приложению 1 к настоящему постановлению.

1.2. Изображение территориальной зоны на карте градостроительного зонирования «Границы территориальных зон, подзон территориальных зон и предельные параметры разрешенного строительства, реконструкции объектов капитального строительства. Северо-Восточный административный округ города Москвы» раздела 1 книги 4 территориальной части правил землепользования и застройки приложения к постановлению изменить согласно приложению 2 к настоящему постановлению.

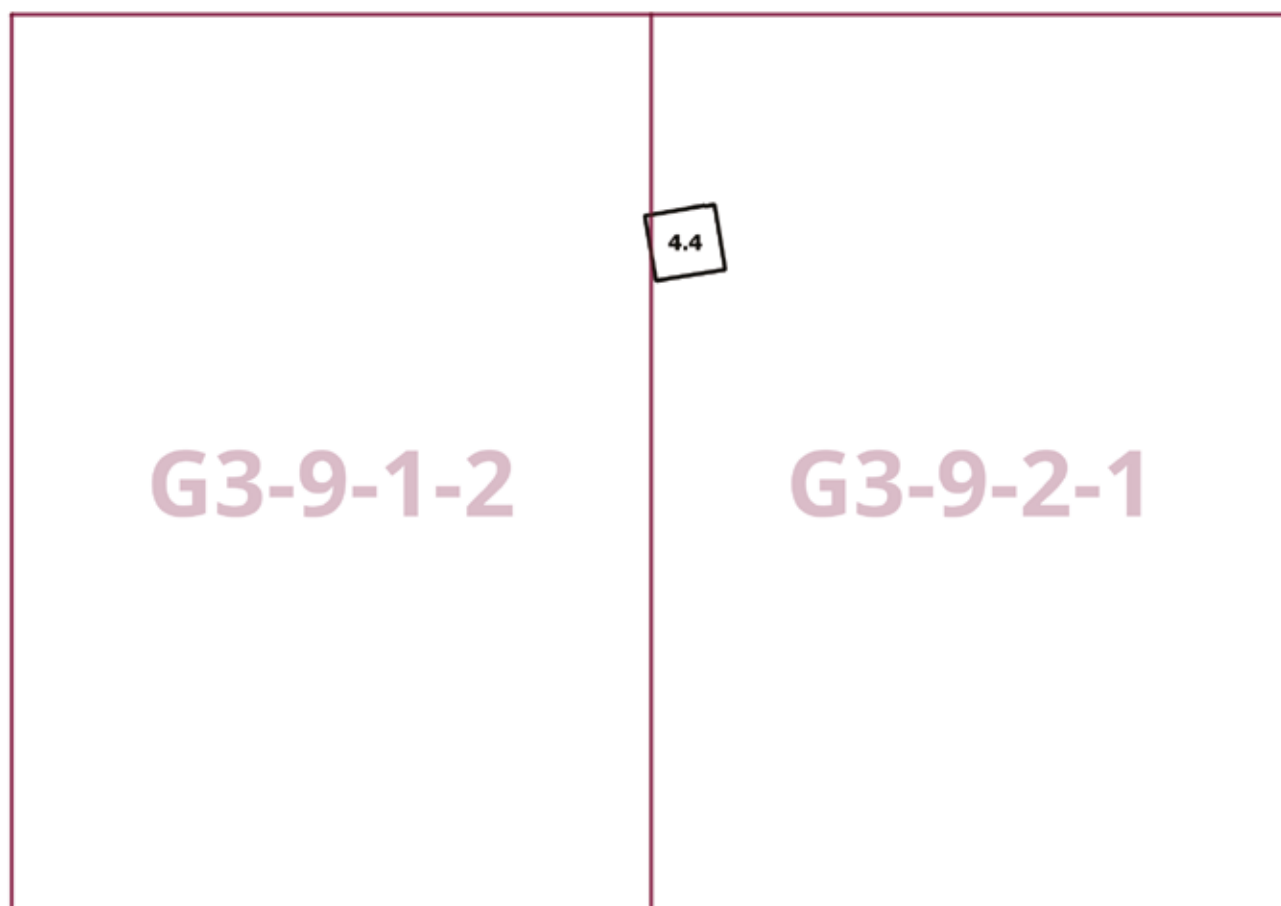
2. Контроль за выполнением настоящего постановления возложить на заместителя Мэра Москвы в Правительстве Москвы по вопросам градостроительной политики и строительства Бочкарева А.Ю.

Мэр Москвы **С.С.Собянин**

**Приложение 1**  
к постановлению Правительства Москвы  
от 5 декабря 2023 г. № 2379-ПП

**Внесение изменения в приложение к постановлению Правительства Москвы  
от 28 марта 2017 г. № 120-ПП**

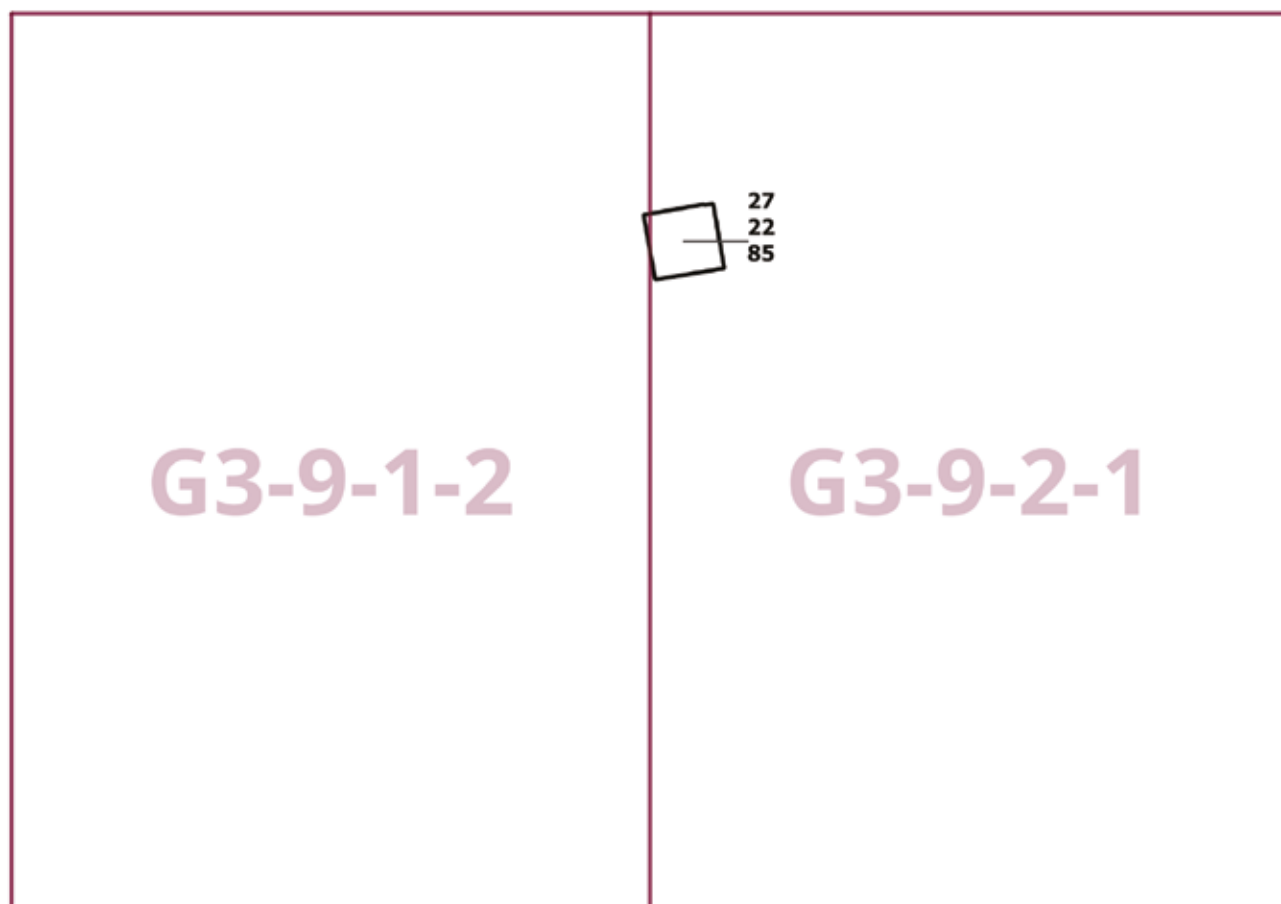
Книга 4  
Карта градостроительного зонирования  
Границы территориальных зон и виды разрешенного использования  
земельных участков и объектов капитального строительства  
Северо-Восточный административный округ города Москвы



**Приложение 2**  
к постановлению Правительства Москвы  
от 5 декабря 2023 г. № 2379-ПП

**Внесение изменения в приложение к постановлению Правительства Москвы  
от 28 марта 2017 г. № 120-ПП**

Книга 4  
Карта градостроительного зонирования  
Границы территориальных зон, подзон территориальных зон и предельные параметры  
разрешенного строительства, реконструкции объектов капитального строительства  
Северо-Восточный административный округ города Москвы



## О внесении изменения в постановление Правительства Москвы от 28 марта 2017 г. № 120-ПП

Постановление Правительства Москвы от 5 декабря 2023 года № 2380-ПП

В соответствии с Градостроительным кодексом Российской Федерации, Законом города Москвы от 25 июня 2008 г. № 28 «Градостроительный кодекс города Москвы», постановлением Правительства Москвы от 7 апреля 2009 г. № 270-ПП «О создании Городской комиссии по вопросам градостроительства, землепользования и застройки при Правительстве Москвы и об утверждении положений о Городской и окружной комиссиях по вопросам градостроительства, землепользования и застройки при Правительстве Москвы» **Правительство Москвы постановляет:**

1. Внести изменение в постановление Правительства Москвы от 28 марта 2017 г. № 120-ПП «Об утверждении правил землепользования и застройки города Москвы», изменив изображение территориальной зоны на карте градостроительного зонирования «Границы территориальных зон, подзон территориальных зон и предельные параметры разрешенного строительства, реконструкции объектов капитального строительства. Южный административный округ города Москвы» раздела 1 книги 7 территориальной части правил землепользования и застройки приложения к постановлению согласно приложению к настоящему постановлению.

2. Контроль за выполнением настоящего постановления возложить на заместителя Мэра Москвы в Правительстве Москвы по вопросам градостроительной политики и строительства Бочкарева А.Ю.

Мэр Москвы **С.С.Собянин**

Приложение  
к постановлению Правительства Москвы  
от 5 декабря 2023 г. № 2380-ПП

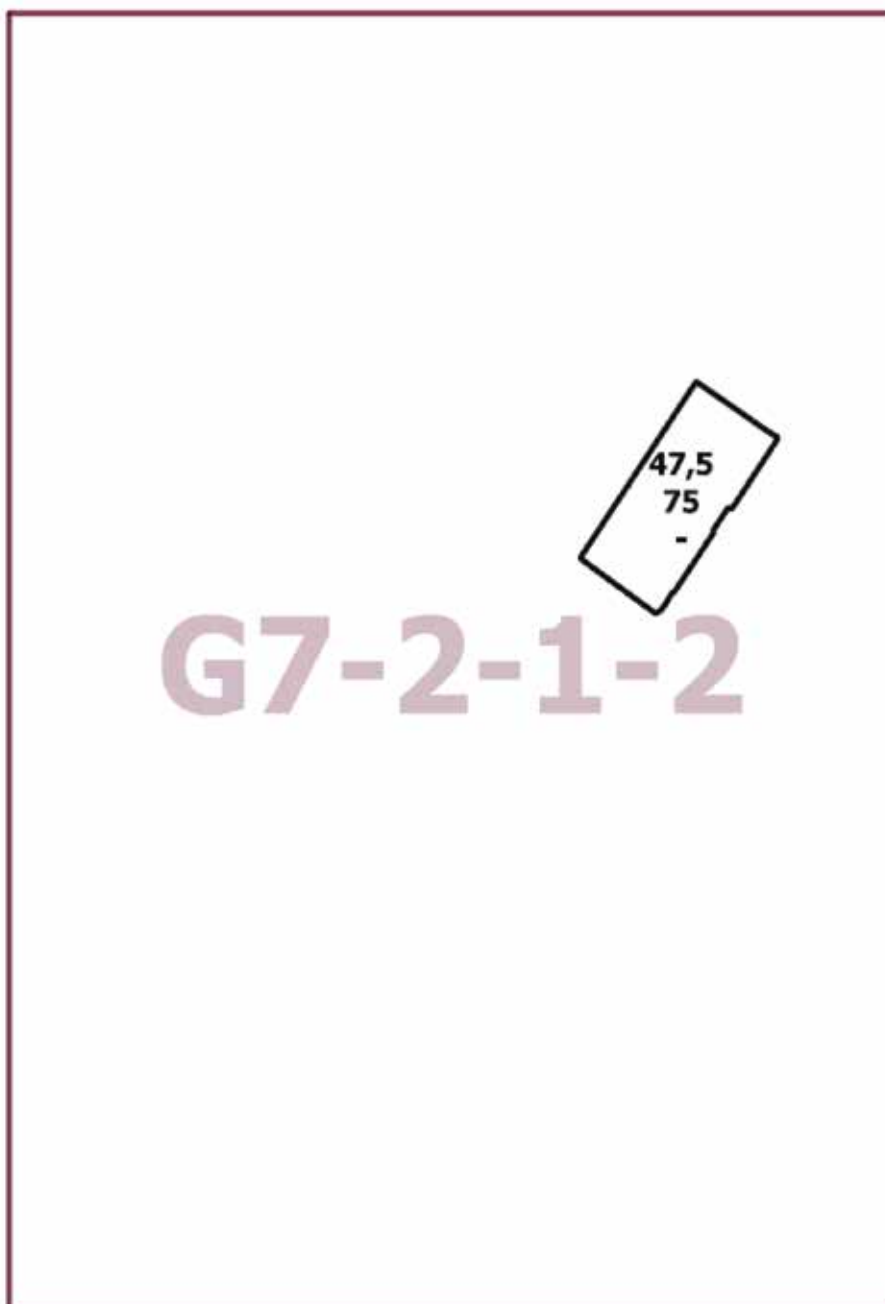
**Внесение изменения в приложение к постановлению Правительства Москвы  
от 28 марта 2017 г. № 120-ПП**

Книга 7

Карта градостроительного зонирования

Границы территориальных зон, подзон территориальных зон и предельные параметры  
разрешенного строительства, реконструкции объектов капитального строительства

Южный административный округ города Москвы



## О внесении изменения в постановление Правительства Москвы от 28 марта 2017 г. № 120-ПП

Постановление Правительства Москвы от 5 декабря 2023 года № 2381-ПП

В соответствии с Градостроительным кодексом Российской Федерации, Законом города Москвы от 25 июня 2008 г. № 28 «Градостроительный кодекс города Москвы», постановлением Правительства Москвы от 7 апреля 2009 г. № 270-ПП «О создании Городской комиссии по вопросам градостроительства, землепользования и застройки при Правительстве Москвы и об утверждении положений о Городской и окружной комиссиях по вопросам градостроительства, землепользования и застройки при Правительстве Москвы» **Правительство Москвы постановляет:**

1. Внести изменение в постановление Правительства Москвы от 28 марта 2017 г. № 120-ПП «Об утверждении правил землепользования и застройки города Москвы», изменив изображение территориальной зоны на карте градостроительного зонирования «Границы территориальных зон, подзон территориальных зон и предельные параметры разрешенного строительства, реконструкции объектов капитального строительства. Южный административный округ города Москвы» раздела 1 книги 7 территориальной части правил землепользования и застройки приложения к постановлению согласно приложению к настоящему постановлению.

2. Контроль за выполнением настоящего постановления возложить на заместителя Мэра Москвы в Правительстве Москвы по вопросам градостроительной политики и строительства Бочкарева А.Ю.

Мэр Москвы **С.С.Собянин**

## Приложение

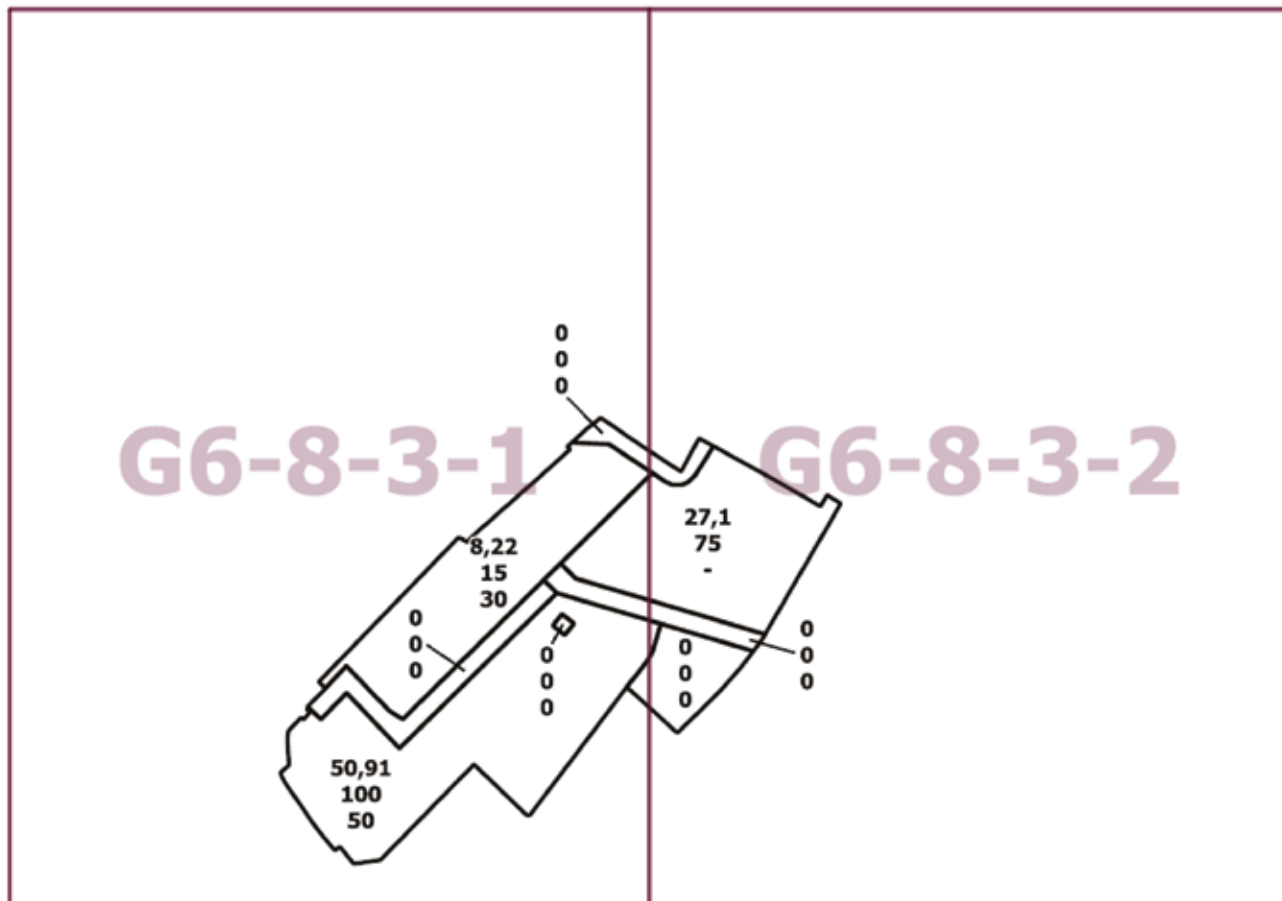
к постановлению Правительства Москвы  
от 5 декабря 2023 г. № 2381-ПП

**Внесение изменения в приложение к постановлению Правительства Москвы  
от 28 марта 2017 г. № 120-ПП**

Книга 7

Карта градостроительного зонирования

Границы территориальных зон, подзон территориальных зон и предельные параметры  
разрешенного строительства, реконструкции объектов капитального строительства  
Южный административный округ города Москвы





## О внесении изменения в постановление Правительства Москвы от 28 марта 2017 г. № 120-ПП

Постановление Правительства Москвы от 5 декабря 2023 года № 2382-ПП

В соответствии с Градостроительным кодексом Российской Федерации, Законом города Москвы от 25 июня 2008 г. № 28 «Градостроительный кодекс города Москвы», постановлением Правительства Москвы от 7 апреля 2009 г. № 270-ПП «О создании Городской комиссии по вопросам градостроительства, землепользования и застройки при Правительстве Москвы и об утверждении положений о Городской и окружной комиссиях по вопросам градостроительства, землепользования и застройки при Правительстве Москвы» **Правительство Москвы постановляет:**

1. Внести изменение в постановление Правительства Москвы от 28 марта 2017 г. № 120-ПП «Об утверждении правил землепользования и застройки города Москвы», изменив изображение территориальной зоны на карте градостроительного зонирования «Границы территориальных зон, подзон территориальных зон и предельные параметры разрешенного строительства, реконструкции объектов капитального строительства. Северо-Восточный административный округ города Москвы» раздела 1 книги 4 территориальной части правил землепользования и застройки приложения к постановлению согласно приложению к настоящему постановлению.

2. Контроль за выполнением настоящего постановления возложить на заместителя Мэра Москвы в Правительстве Москвы по вопросам градостроительной политики и строительства Бочкарева А.Ю.

Мэр Москвы **С.С.Собянин**

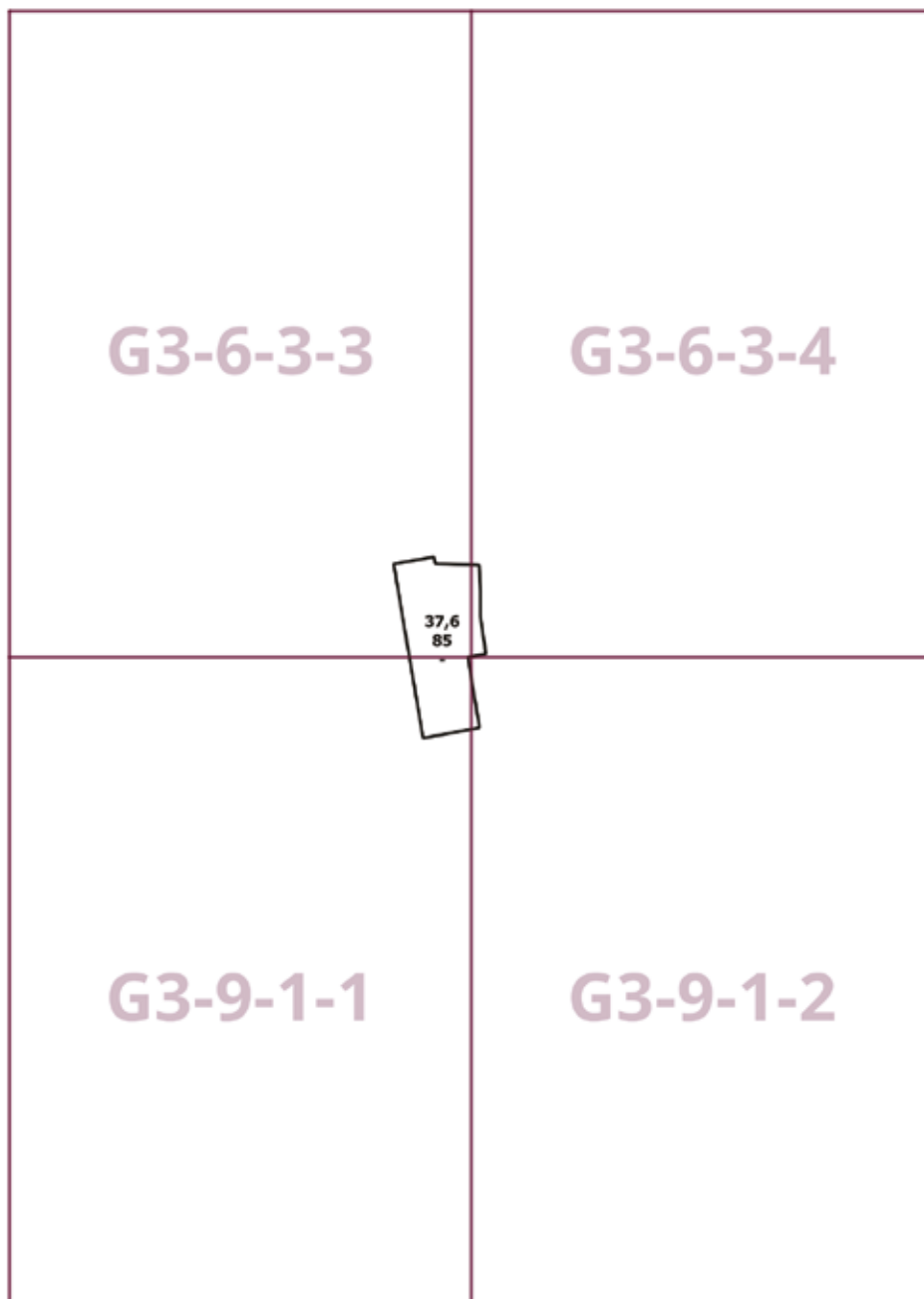
Приложение  
к постановлению Правительства Москвы  
от 5 декабря 2023 г. № 2382-ПП

**Внесение изменения в приложение к постановлению Правительства Москвы  
от 28 марта 2017 г. № 120-ПП**

Книга 4

Карта градостроительного зонирования

Границы территориальных зон, подзон территориальных зон и предельные параметры  
разрешенного строительства, реконструкции объектов капитального строительства  
Северо-Восточный административный округ города Москвы



## О внесении изменений в постановление Правительства Москвы от 28 марта 2017 г. № 120-ПП

Постановление Правительства Москвы от 5 декабря 2023 года № 2383-ПП

В соответствии с Градостроительным кодексом Российской Федерации, Законом города Москвы от 25 июня 2008 г. № 28 «Градостроительный кодекс города Москвы», постановлениями Правительства Москвы от 7 апреля 2009 г. № 270-ПП «О создании Городской комиссии по вопросам градостроительства, землепользования и застройки при Правительстве Москвы и об утверждении положений о Городской и окружной комиссиях по вопросам градостроительства, землепользования и застройки при Правительстве Москвы», от 22 марта 2022 г. № 438-ПП «О реализации положений пункта 2 статьи 7 Федерального закона от 14 марта 2022 г. № 58-ФЗ «О внесении изменений в отдельные законодательные акты Российской Федерации» **Правительство Москвы постановляет:**

1. Внести изменения в постановление Правительства Москвы от 28 марта 2017 г. № 120-ПП «Об утверждении правил землепользования и застройки города Москвы»:

1.1. Карту градостроительного зонирования «Границы территориальных зон и виды разрешенного использования земельных участков и объектов капитального

строительства. Восточный административный округ города Москвы» раздела 1 книги 5 территориальной части правил землепользования и застройки приложения к постановлению дополнить изображением территориальной зоны согласно приложению 1 к настоящему постановлению.

1.2. Карту градостроительного зонирования «Границы территориальных зон, подзон территориальных зон и предельные параметры разрешенного строительства, реконструкции объектов капитального строительства. Восточный административный округ города Москвы» раздела 1 книги 5 территориальной части правил землепользования и застройки приложения к постановлению дополнить изображением территориальной зоны согласно приложению 2 к настоящему постановлению.

2. Контроль за выполнением настоящего постановления возложить на заместителя Мэра Москвы в Правительстве Москвы по вопросам градостроительной политики и строительства Бочкарева А.Ю.

Мэр Москвы **С.С.Собянин**

**Приложение 1**  
к постановлению Правительства Москвы  
от 5 декабря 2023 г. № 2383-ПП

**Внесение изменения в приложение к постановлению Правительства Москвы  
от 28 марта 2017 г. № 120-ПП**

Книга 5  
Карта градостроительного зонирования  
Границы территориальных зон и виды разрешенного использования  
земельных участков и объектов капитального строительства  
Восточный административный округ города Москвы



**Приложение 2**

к постановлению Правительства Москвы  
от 5 декабря 2023 г. № 2383-ПП

**Внесение изменения в приложение к постановлению Правительства Москвы  
от 28 марта 2017 г. № 120-ПП**

Книга 5

Карта градостроительного зонирования

Границы территориальных зон, подзон территориальных зон и предельные параметры  
разрешенного строительства, реконструкции объектов капитального строительства

Восточный административный округ города Москвы



# Н5-6-2-2

## О внесении изменения в постановление Правительства Москвы от 28 марта 2017 г. № 120-ПП

Постановление Правительства Москвы от 5 декабря 2023 года № 2384-ПП

В соответствии с Градостроительным кодексом Российской Федерации, Законом города Москвы от 25 июня 2008 г. № 28 «Градостроительный кодекс города Москвы», постановлениями Правительства Москвы от 7 апреля 2009 г. № 270-ПП «О создании Городской комиссии по вопросам градостроительства, землепользования и застройки при Правительстве Москвы и об утверждении положений о Городской и окружной комиссиях по вопросам градостроительства, землепользования и застройки при Правительстве Москвы», от 22 марта 2022 г. № 438-ПП «О реализации положений пункта 2 статьи 7 Федерального закона от 14 марта 2022 г. № 58-ФЗ «О внесении изменений в отдельные законодательные акты Российской Федерации» **Правительство Москвы постановляет:**

1. Внести изменение в постановление Правительства Москвы от 28 марта 2017 г. № 120-ПП «Об утверждении

правил землепользования и застройки города Москвы», изменив изображение территориальной зоны на карте градостроительного зонирования «Границы территориальных зон, подзон территориальных зон и предельные параметры разрешенного строительства, реконструкции объектов капитального строительства. Восточный административный округ города Москвы» раздела 1 книги 5 территориальной части правил землепользования и застройки приложения к постановлению согласно приложению к настоящему постановлению.

2. Контроль за выполнением настоящего постановления возложить на заместителя Мэра Москвы в Правительстве Москвы по вопросам градостроительной политики и строительства Бочкарева А.Ю.

Мэр Москвы **С.С.Собянин**

Приложение  
к постановлению Правительства Москвы  
от 5 декабря 2023 г. № 2384-ПП

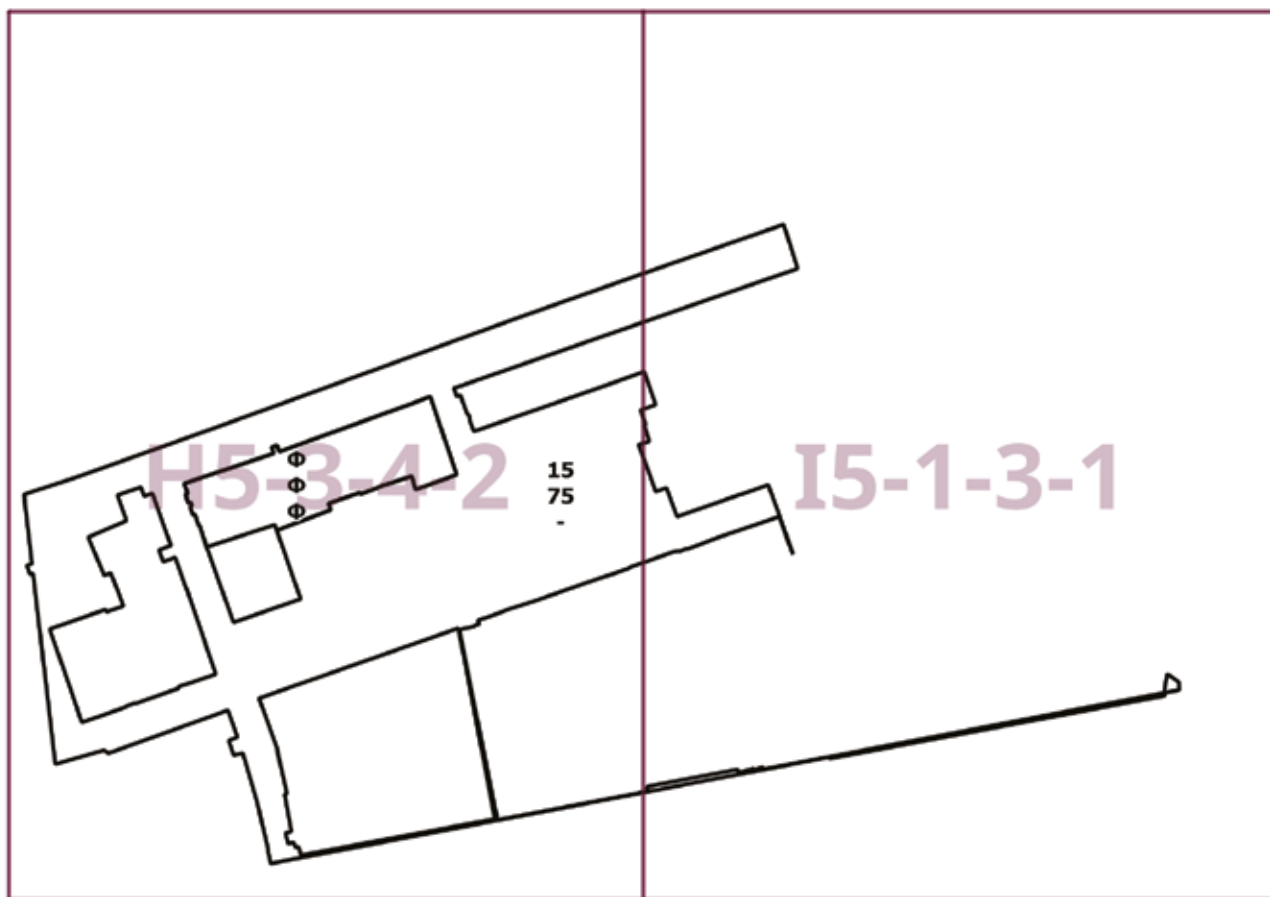
**Внесение изменения в приложение к постановлению Правительства Москвы  
от 28 марта 2017 г. № 120-ПП**

Книга 5

Карта градостроительного зонирования

Границы территориальных зон, подзон территориальных зон и предельные параметры  
разрешенного строительства, реконструкции объектов капитального строительства

Восточный административный округ города Москвы



## О внесении изменений в постановление Правительства Москвы от 28 марта 2017 г. № 120-ПП

Постановление Правительства Москвы от 5 декабря 2023 года № 2385-ПП

В соответствии с Градостроительным кодексом Российской Федерации, Законом города Москвы от 25 июня 2008 г. № 28 «Градостроительный кодекс города Москвы», постановлениями Правительства Москвы от 7 апреля 2009 г. № 270-ПП «О создании Городской комиссии по вопросам градостроительства, землепользования и застройки при Правительстве Москвы и об утверждении положений о Городской и окружной комиссиях по вопросам градостроительства, землепользования и застройки при Правительстве Москвы», от 22 марта 2022 г. № 438-ПП «О реализации положений пункта 2 статьи 7 Федерального закона от 14 марта 2022 г. № 58-ФЗ «О внесении изменений в отдельные законодательные акты Российской Федерации» **Правительство Москвы постановляет:**

1. Внести изменения в постановление Правительства Москвы от 28 марта 2017 г. № 120-ПП «Об утверждении правил землепользования и застройки города Москвы»:

1.1. Карту градостроительного зонирования «Границы территориальных зон и виды разрешенного использования земельных участков и объектов капитального строительства. Поселение Сосенское города Москвы» раздела 1 книги 12 территориальной части правил земле-

пользования и застройки приложения к постановлению дополнить изображением территориальной зоны согласно приложению 1 к настоящему постановлению.

1.2. Карту градостроительного зонирования «Границы территориальных зон, подзон территориальных зон и предельные параметры разрешенного строительства, реконструкции объектов капитального строительства. Поселение Сосенское города Москвы» раздела 1 книги 12 территориальной части правил землепользования и застройки приложения к постановлению дополнить изображением территориальной зоны согласно приложению 2 к настоящему постановлению.

1.3. Подраздел 2.9 раздела 2 книги 12 территориальной части правил землепользования и застройки приложения к постановлению дополнить подразделом в редакции согласно приложению 3 к настоящему постановлению.

2. Контроль за выполнением настоящего постановления возложить на заместителя Мэра Москвы в Правительстве Москвы по вопросам градостроительной политики и строительства Бочкарева А.Ю.

Мэр Москвы **С.С.Собянин**



**Приложение 1**  
к постановлению Правительства Москвы  
от 5 декабря 2023 г. № 2385-ПП

**Внесение изменения в приложение к постановлению Правительства Москвы  
от 28 марта 2017 г. № 120-ПП**

Книга 12  
Новомосковский административный округ города Москвы  
Карта градостроительного зонирования  
Границы территориальных зон и виды разрешенного использования  
земельных участков и объектов капитального строительства  
поселение Сосенское города Москвы

E9-2-2-1



**Приложение 2**  
к постановлению Правительства Москвы  
от 5 декабря 2023 г. № 2385-ПП

**Внесение изменения в приложение к постановлению Правительства Москвы  
от 28 марта 2017 г. № 120-ПП**

Книга 12

Новомосковский административный округ города Москвы

Карта градостроительного зонирования

Границы территориальных зон, подзон территориальных зон и предельные параметры

разрешенного строительства, реконструкции объектов капитального строительства

поселение Сосенское города Москвы

**E9-2-2-1**



**Приложение 3**

к постановлению Правительства Москвы  
от 5 декабря 2023 г. № 2385-ПП

**Внесение изменения в приложение к постановлению Правительства Москвы  
от 28 марта 2017 г. № 120-ПП**

Книга 12

Новомосковский административный округ города Москвы  
2.9. на территории поселения Сосенское города Москвы

Пункт 359

Территориальная зона	231234174
Основные виды разрешенного использования	2.1. Для индивидуального жилищного строительства. 2.2. Для ведения личного подсобного хозяйства (приусадебный земельный участок). 13.2. Ведение садоводства
Условно разрешенные виды использования	
Вспомогательные виды	
Максимальный процент застройки (%)	Не установлен
Высота застройки (м)	15
Плотность застройки (тыс. кв. м/га)	Не установлена
Минимальные и (или) максимальные размеры земельных участков (га)	
Иные показатели	Общая площадь объекта – 284,9 кв. м

## О внесении изменений в постановление Правительства Москвы от 28 марта 2017 г. № 120-ПП

Постановление Правительства Москвы от 5 декабря 2023 года № 2386-ПП

В соответствии с Градостроительным кодексом Российской Федерации, Законом города Москвы от 25 июня 2008 г. № 28 «Градостроительный кодекс города Москвы», постановлениями Правительства Москвы от 7 апреля 2009 г. № 270-ПП «О создании Городской комиссии по вопросам градостроительства, землепользования и застройки при Правительстве Москвы и об утверждении положений о Городской и окружной комиссиях по вопросам градостроительства, землепользования и застройки при Правительстве Москвы», от 22 марта 2022 г. № 438-ПП «О реализации положений пункта 2 статьи 7 Федерального закона от 14 марта 2022 г. № 58-ФЗ «О внесении изменений в отдельные законодательные акты Российской Федерации» **Правительство Москвы постановляет:**

1. Внести изменения в постановление Правительства Москвы от 28 марта 2017 г. № 120-ПП «Об утверждении правил землепользования и застройки города Москвы»:

1.1. Карту градостроительного зонирования «Границы территориальных зон и виды разрешенного использования земельных участков и объектов капитального строительства. Поселение Внуковское города Москвы» раздела 1 книги 12 территориальной части правил землепользования и застройки приложения к постановлению дополнить изображением территориальной зоны согласно приложению 1 к настоящему постановлению.

1.2. Карту градостроительного зонирования «Границы территориальных зон, подзон территориальных зон и предельные параметры разрешенного строительства, реконструкции объектов капитального строительства. Поселение Внуковское города Москвы» раздела 1 книги 12 территориальной части правил землепользования и застройки приложения к постановлению дополнить изображением территориальной зоны согласно приложению 2 к настоящему постановлению.

1.3. Подраздел 2.1 раздела 2 книги 12 территориальной части правил землепользования и застройки приложения к постановлению дополнить подразделом в редакции согласно приложению 3 к настоящему постановлению.

2. Контроль за выполнением настоящего постановления возложить на заместителя Мэра Москвы в Правительстве Москвы по вопросам градостроительной политики и строительства Бочкарева А.Ю.

Мэр Москвы **С.С.Собянин**

**Приложение 1**  
к постановлению Правительства Москвы  
от 5 декабря 2023 г. № 2386-ПП

**Внесение изменения в приложение к постановлению Правительства Москвы  
от 28 марта 2017 г. № 120-ПП**

Книга 12  
Новомосковский административный округ города Москвы  
Карта градостроительного зонирования  
Границы территориальных зон и виды разрешенного использования  
земельных участков и объектов капитального строительства  
поселение Внуковское города Москвы



229234101

C7-4-3-4

**Приложение 2**  
к постановлению Правительства Москвы  
от 5 декабря 2023 г. № 2386-ПП

**Внесение изменения в приложение к постановлению Правительства Москвы  
от 28 марта 2017 г. № 120-ПП**

Книга 12

Новомосковский административный округ города Москвы

Карта градостроительного зонирования

Границы территориальных зон, подзон территориальных зон и предельные параметры  
разрешенного строительства, реконструкции объектов капитального строительства  
поселение Внуковское города Москвы

229234101

C7-4-3-4

**Приложение 3**  
к постановлению Правительства Москвы  
от 5 декабря 2023 г. № 2386-ПП

**Внесение изменения в приложение к постановлению Правительства Москвы  
от 28 марта 2017 г. № 120-ПП**

Книга 12

Новомосковский административный округ города Москвы  
2.1. на территории поселения Внуковское города Москвы

Пункт 68

Территориальная зона	229234101
Основные виды разрешенного использования	2.1. Для индивидуального жилищного строительства
Условно разрешенные виды использования	
Вспомогательные виды	
Максимальный процент застройки (%)	Не установлен
Высота застройки (м)	15
Плотность застройки (тыс.кв.м/га)	Не установлена
Минимальные и (или) максимальные размеры земельных участков (га)	
Иные показатели	Общая площадь объекта – 110,6 кв.м

## О внесении изменений в постановление Правительства Москвы от 28 марта 2017 г. № 120-ПП

Постановление Правительства Москвы от 5 декабря 2023 года № 2387-ПП

В соответствии с Градостроительным кодексом Российской Федерации, Законом города Москвы от 25 июня 2008 г. № 28 «Градостроительный кодекс города Москвы», постановлениями Правительства Москвы от 7 апреля 2009 г. № 270-ПП «О создании Городской комиссии по вопросам градостроительства, землепользования и застройки при Правительстве Москвы и об утверждении положений о Городской и окружной комиссиях по вопросам градостроительства, землепользования и застройки при Правительстве Москвы», от 22 марта 2022 г. № 438-ПП «О реализации положений пункта 2 статьи 7 Федерального закона от 14 марта 2022 г. № 58-ФЗ «О внесении изменений в отдельные законодательные акты Российской Федерации» **Правительство Москвы постановляет:**

1. Внести изменения в постановление Правительства Москвы от 28 марта 2017 г. № 120-ПП «Об утверждении правил землепользования и застройки города Москвы»:

1.1. Карту градостроительного зонирования «Границы территориальных зон и виды разрешенного использования земельных участков и объектов капитального строительства. Северный административный округ города Москвы» раздела 1 книги 3 территориальной части правил землепользования и застройки приложения к постановлению дополнить изображением территориальной зоны согласно приложению 1 к настоящему постановлению.

1.2. Карту градостроительного зонирования «Границы территориальных зон, подзон территориальных зон и предельные параметры разрешенного строительства,

реконструкции объектов капитального строительства. Северный административный округ города Москвы» раздела 1 книги 3 территориальной части правил землепользования и застройки приложения к постановлению дополнить изображением территориальной зоны согласно приложению 2 к настоящему постановлению.

1.3. Карту градостроительного зонирования «Границы территориальных зон и виды разрешенного использования земельных участков и объектов капитального строительства. Северо-Восточный административный округ города Москвы» раздела 1 книги 4 территориальной части правил землепользования и застройки приложения к постановлению дополнить изображениями территориальных зон согласно приложению 3 к настоящему постановлению.

1.4. Карту градостроительного зонирования «Границы территориальных зон, подзон территориальных зон и предельные параметры разрешенного строительства, реконструкции объектов капитального строительства. Северо-Восточный административный округ города Москвы» раздела 1 книги 4 территориальной части правил землепользования и застройки приложения к постановлению дополнить изображениями территориальных зон согласно приложению 4 к настоящему постановлению.

2. Контроль за выполнением настоящего постановления возложить на заместителя Мэра Москвы в Правительстве Москвы по вопросам градостроительной политики и строительства Бочкарева А.Ю.

Мэр Москвы **С.С.Собянин**



**Приложение 1**  
к постановлению Правительства Москвы  
от 5 декабря 2023 г. № 2387-ПП

**Внесение изменения в приложение к постановлению Правительства Москвы  
от 28 марта 2017 г. № 120-ПП**

Книга 3  
Карта градостроительного зонирования  
Границы территориальных зон и виды разрешенного использования  
земельных участков и объектов капитального строительства  
Северный административный округ города Москвы



**Приложение 2**  
к постановлению Правительства Москвы  
от 5 декабря 2023 г. № 2387-ПП

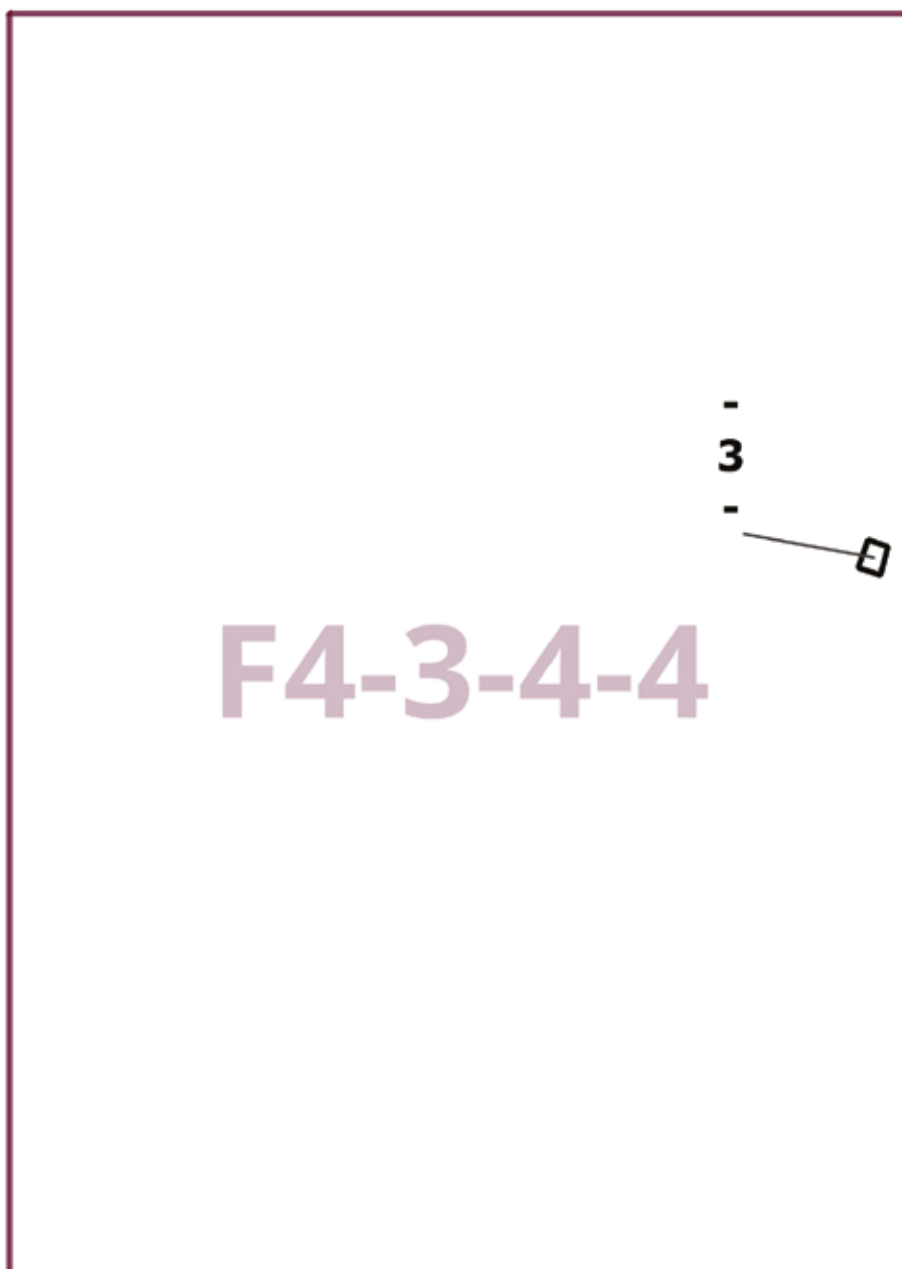
**Внесение изменения в приложение к постановлению Правительства Москвы  
от 28 марта 2017 г. № 120-ПП**

Книга 3

Карта градостроительного зонирования

Границы территориальных зон, подзон территориальных зон и предельные параметры  
разрешенного строительства, реконструкции объектов капитального строительства

Северный административный округ города Москвы



**Приложение 3**

к постановлению Правительства Москвы  
от 5 декабря 2023 г. № 2387-ПП

**Внесение изменений в приложение к постановлению Правительства Москвы  
от 28 марта 2017 г. № 120-ПП**

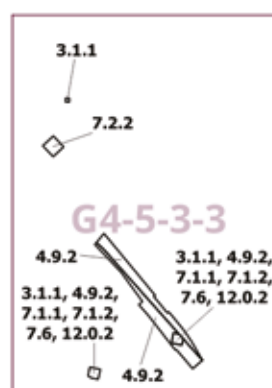
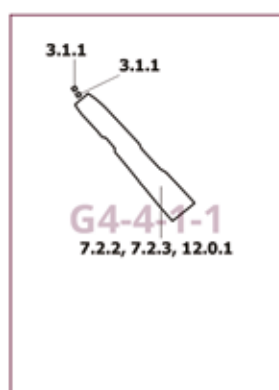
Книга 4

Карта градостроительного зонирования

Границы территориальных зон и виды разрешенного использования

земельных участков и объектов капитального строительства

Северо-Восточный административный округ города Москвы



**Приложение 4**

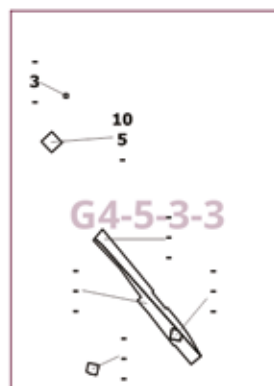
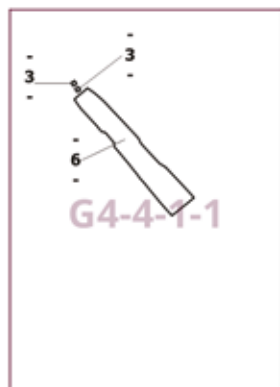
к постановлению Правительства Москвы  
от 5 декабря 2023 г. № 2387-ПП

**Внесение изменений в приложение к постановлению Правительства Москвы  
от 28 марта 2017 г. № 120-ПП**

Книга 4

Карта градостроительного зонирования

Границы территориальных зон, подзон территориальных зон и предельные параметры  
разрешенного строительства, реконструкции объектов капитального строительства  
Северо-Восточный административный округ города Москвы



## О внесении изменений в постановление Правительства Москвы от 28 марта 2017 г. № 120-ПП

Постановление Правительства Москвы от 5 декабря 2023 года № 2388-ПП

В соответствии с Градостроительным кодексом Российской Федерации, Законом города Москвы от 25 июня 2008 г. № 28 «Градостроительный кодекс города Москвы», постановлениями Правительства Москвы от 7 апреля 2009 г. № 270-ПП «О создании Городской комиссии по вопросам градостроительства, землепользования и застройки при Правительстве Москвы и об утверждении положений о Городской и окружной комиссиях по вопросам градостроительства, землепользования и застройки при Правительстве Москвы», от 22 марта 2022 г. № 438-ПП «О реализации положений пункта 2 статьи 7 Федерального закона от 14 марта 2022 г. № 58-ФЗ «О внесении изменений в отдельные законодательные акты Российской Федерации» **Правительство Москвы постановляет:**

1. Внести изменения в постановление Правительства Москвы от 28 марта 2017 г. № 120-ПП «Об утверждении правил землепользования и застройки города Москвы»:

1.1. Изображение территориальной зоны на карте градостроительного зонирования «Границы территориальных зон и виды разрешенного использования земельных участков и объектов капитального строительства. Южный административный округ города Москвы» раздела 1 книги 7 территориальной части правил землепользования и застройки приложения к постановлению изменить согласно приложению 1 к настоящему постановлению.

1.2. Изображение территориальной зоны на карте градостроительного зонирования «Границы территориальных зон, подзон территориальных зон и предельные

параметры разрешенного строительства, реконструкции объектов капитального строительства. Южный административный округ города Москвы» раздела 1 книги 7 территориальной части правил землепользования и застройки приложения к постановлению изменить согласно приложению 2 к настоящему постановлению.

1.3. Раздел 2 книги 7 территориальной части правил землепользования и застройки приложения к постановлению дополнить подразделом в редакции согласно приложению 3 к настоящему постановлению.

1.4. Пункт 27 раздела 3 книги 7 территориальной части правил землепользования и застройки приложения к постановлению изложить в редакции согласно приложению 4 к настоящему постановлению.

1.5. В названии подраздела «1. Комплексное развитие территорий» подраздела «Пункт 128» раздела 2 книги 14 территориальной части правил землепользования и застройки приложения к постановлению цифры «734» исключить.

1.6. Раздел 2 книги 14 территориальной части правил землепользования и застройки приложения к постановлению дополнить подразделом в редакции согласно приложению 5 к настоящему постановлению.

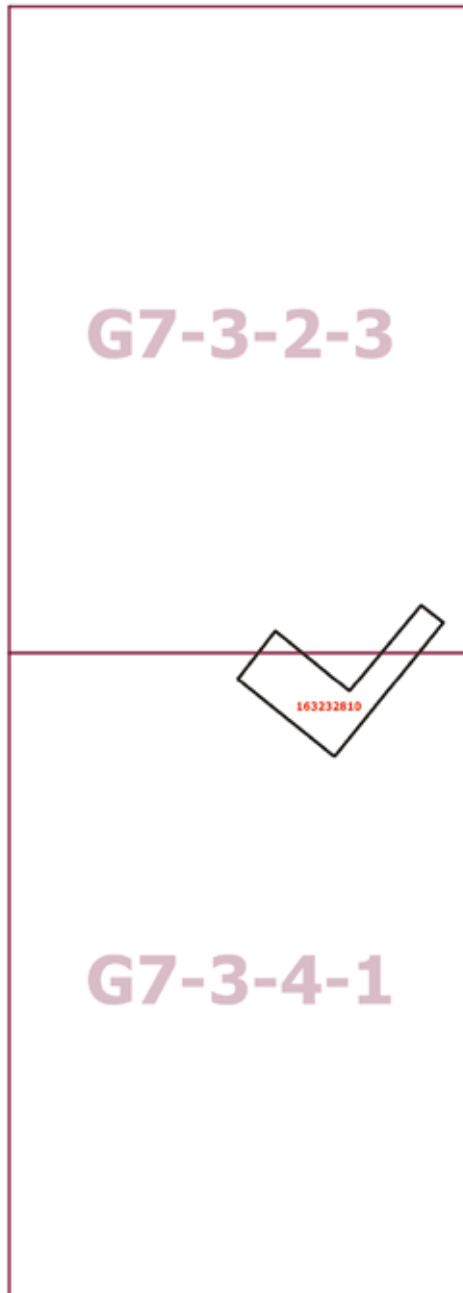
2. Контроль за выполнением настоящего постановления возложить на заместителя Мэра Москвы в Правительстве Москвы по вопросам градостроительной политики и строительства Бочкарева А.Ю.

Мэр Москвы **С.С.Собянин**

**Приложение 1**  
к постановлению Правительства Москвы  
от 5 декабря 2023 г. № 2388-ПП

**Внесение изменения в приложение к постановлению Правительства Москвы  
от 28 марта 2017 г. № 120-ПП**

Книга 7  
Карта градостроительного зонирования  
Границы территориальных зон и виды разрешенного использования  
земельных участков и объектов капитального строительства  
Южный административный округ города Москвы



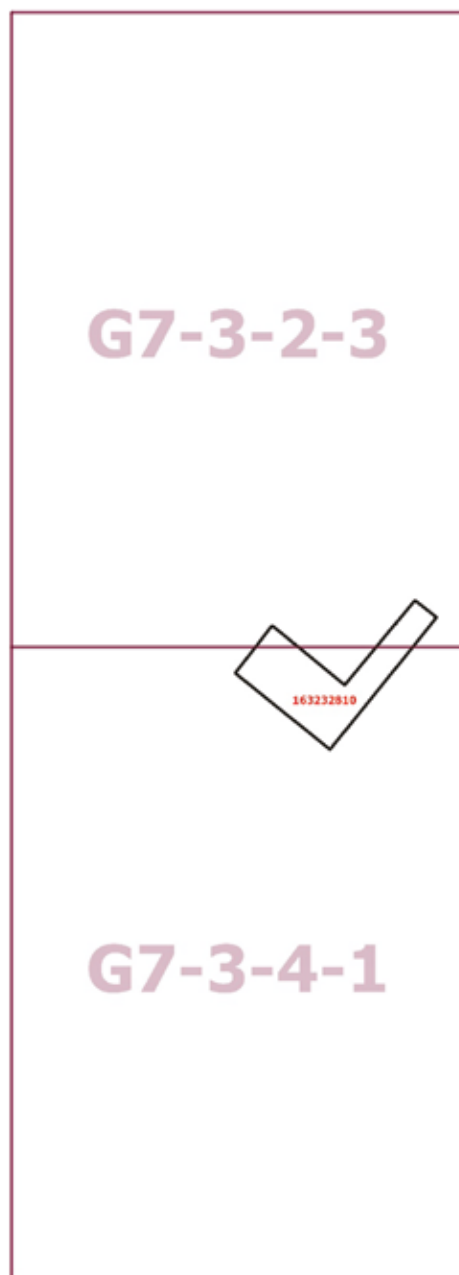
**Приложение 2**  
к постановлению Правительства Москвы  
от 5 декабря 2023 г. № 2388-ПП

**Внесение изменения в приложение к постановлению Правительства Москвы  
от 28 марта 2017 г. № 120-ПП**

Книга 7

Карта градостроительного зонирования

Границы территориальных зон, подзон территориальных зон и предельные параметры  
разрешенного строительства, реконструкции объектов капитального строительства  
Южный административный округ города Москвы



## Приложение 3

к постановлению Правительства Москвы  
от 5 декабря 2023 г. № 2388-ПП

**Внесение изменения в приложение к постановлению Правительства Москвы  
от 28 марта 2017 г. № 120-ПП**

Книга 7  
Южный административный округ города Москвы

Пункт 640

Территориальная зона	163232810
Основные виды разрешенного использования	3.3. Бытовое обслуживание. 4.1. Деловое управление. 4.2. Объекты торговли (торговые центры, торгово-развлекательные центры (комплексы)). 4.3. Рынки. 4.4. Магазины. 4.5. Банковская и страховая деятельность. 4.6. Общественное питание. 4.7. Гостиничное обслуживание. 4.10. Выставочно-ярмарочная деятельность. 12.0.1. Улично-дорожная сеть. 12.0.2. Благоустройство территории
Условно разрешенные виды использования	
Вспомогательные виды	
Максимальный процент застройки (%)	Не установлен
Высота застройки (м)	Не установлена
Плотность застройки (тыс.кв.м/га)	Не установлена
Минимальные и (или) максимальные размеры земельных участков (га)	
Иные показатели	Суммарная поэтажная площадь объектов общественно-деловой застройки в габаритах наружных стен – 53 600 кв.м



**Приложение 4**

к постановлению Правительства Москвы  
от 5 декабря 2023 г. № 2388-ПП

**Внесение изменения в приложение к постановлению Правительства Москвы  
от 28 марта 2017 г. № 120-ПП**

Книга 7

Южный административный округ города Москвы

№ п/п	Районы	Номер территориальной зоны	Коды видов разрешенного использования земельных участков и объектов капитального строительства
27	Нагатино-Садовники	0613003–0613012, 0613014–0613036	1.14, 1.15, 1.17, 1.18, 2.7.1, 3.1, 3.1.1, 3.1.2, 3.2.2, 3.2.3, 3.3, 3.4, 3.4.1, 3.4.2, 3.4.3, 3.5, 3.5.1, 3.5.2, 3.6, 3.6.1, 3.6.2, 3.6.3, 3.7, 3.7.1, 3.7.2, 3.8, 3.8.1, 3.8.2, 3.9, 3.9.1, 3.9.2, 3.9.3, 3.10.1, 4.1, 4.2, 4.3, 4.4, 4.5, 4.6, 4.8.1, 4.9, 4.9.1.1, 4.9.1.3, 4.9.1.4, 4.10, 5.1.1, 5.1.2, 5.1.3, 5.1.4, 5.1.5, 5.1.6, 5.4, 5.5, 6.0, 6.2.1, 6.3, 6.3.1, 6.4, 6.5, 6.6, 6.7, 6.8, 6.10, 6.11, 6.12, 7.0, 7.1, 7.2, 7.2.1, 7.2.2, 7.2.3, 7.3, 7.4, 7.5, 7.6, 8.0, 8.1, 8.3, 8.4, 9.0, 9.1, 9.3, 11.1, 11.2, 11.3, 12.0, 12.0.1, 12.0.2

**Приложение 5**

к постановлению Правительства Москвы  
от 5 декабря 2023 г. № 2388-ПП

**Внесение изменения в приложение к постановлению Правительства Москвы  
от 28 марта 2017 г. № 120-ПП**

Книга 14

Пункт 223

Комплексное развитие территории 734

В отношении территориальной зоны, для которой установлены виды разрешенного использования земельных участков и объектов капитального строительства с кодами 3.3, 4.1, 4.2, 4.3, 4.4, 4.5, 4.6, 4.7, 4.10, 12.0.1, 12.0.2

Расчетные показатели минимально допустимого уровня обеспеченности территории объектами коммунальной, транспортной, социальной инфраструктур

Транспортная инфраструктура	В соответствии с нормативами		
Коммунальная инфраструктура		Наименование показателя (единицы измерения)	Общественные объекты
	Водопотребление	Усредненные расчетные показатели удельного водопотребления в сутки на 1 кв.м общей площади застройки (литр/ (сутки x кв.м)	5
	Водоотведение	Коэффициент стока	0,7

		Объем поверхностных вод, поступающих на очистку (куб.м с 1 га территории)	60
	Теплоснабжение	Средний удельный показатель расхода тепла (отопление, вентиляция, горячее водоснабжение – среднечасовое, не более) (ккал/(час x кв.м)	44,5 на 1 кв.м общей площади застройки
	Электроснабжение	Средний удельный показатель расхода электроэнергии на 1 кв.м общей площади застройки в функциональной зоне (не более) (кВт/кв.м)	0,078

Максимально допустимые уровни территориальной доступности указанных объектов для населения в отношении территорий, подлежащих комплексному развитию, не нормируются.

## О внесении изменений в постановление Правительства Москвы от 28 марта 2017 г. № 120-ПП

Постановление Правительства Москвы от 5 декабря 2023 года № 2389-ПП

В соответствии с Градостроительным кодексом Российской Федерации, Законом города Москвы от 25 июня 2008 г. № 28 «Градостроительный кодекс города Москвы», постановлениями Правительства Москвы от 7 апреля 2009 г. № 270-ПП «О создании Городской комиссии по вопросам градостроительства, землепользования и застройки при Правительстве Москвы и об утверждении положений о Городской и окружной комиссиях по вопросам градостроительства, землепользования и застройки при Правительстве Москвы», от 22 марта 2022 г. № 438-ПП «О реализации положений пункта 2 статьи 7 Федерального закона от 14 марта 2022 г. № 58-ФЗ «О внесении изменений в отдельные законодательные акты Российской Федерации» **Правительство Москвы постановляет:**

1. Внести изменения в постановление Правительства Москвы от 28 марта 2017 г. № 120-ПП «Об утверждении правил землепользования и застройки города Москвы»:

1.1. Карту градостроительного зонирования «Границы территориальных зон и виды разрешенного использования земельных участков и объектов капитального строительства. Поселение Марушкинское города Москвы» раздела 1 книги 12 территориальной части правил землепользования и застройки приложения к постановлению дополнить изображением территориальной зоны согласно приложению 1 к настоящему постановлению.

1.2. Карту градостроительного зонирования «Границы территориальных зон, подзон территориальных зон и предельные параметры разрешенного строительства, реконструкции объектов капитального строительства. Поселение Марушкинское города Москвы» раздела 1 книги 12 территориальной части правил землепользования и застройки приложения к постановлению дополнить изображением территориальной зоны согласно приложению 2 к настоящему постановлению.

1.3. Подраздел 2.5 раздела 2 книги 12 территориальной части правил землепользования и застройки приложения к постановлению дополнить подразделом в редакции согласно приложению 3 к настоящему постановлению.

2. Контроль за выполнением настоящего постановления возложить на заместителя Мэра Москвы в Правительстве Москвы по вопросам градостроительной политики и строительства Бочкарева А.Ю.

Мэр Москвы **С.С.Собянин**

**Приложение 1**  
к постановлению Правительства Москвы  
от 5 декабря 2023 г. № 2389-ПП

**Внесение изменения в приложение к постановлению Правительства Москвы  
от 28 марта 2017 г. № 120-ПП**

Книга 12  
Новомосковский административный округ города Москвы  
Карта градостроительного зонирования  
Границы территориальных зон и виды разрешенного использования  
земельных участков и объектов капитального строительства  
поселение Марушкинское города Москвы

237234173



**B7-7-4-3**

**Приложение 2**  
к постановлению Правительства Москвы  
от 5 декабря 2023 г. № 2389-ПП

**Внесение изменения в приложение к постановлению Правительства Москвы  
от 28 марта 2017 г. № 120-ПП**

Книга 12  
Новомосковский административный округ города Москвы  
Карта градостроительного зонирования  
Границы территориальных зон, подзон территориальных зон и предельные параметры  
разрешенного строительства, реконструкции объектов капитального строительства  
поселение Марушкинское города Москвы

237234173



**B7-7-4-3**

**Приложение 3**  
к постановлению Правительства Москвы  
от 5 декабря 2023 г. № 2389-ПП

**Внесение изменения в приложение к постановлению Правительства Москвы  
от 28 марта 2017 г. № 120-ПП**

Книга 12  
Новомосковский административный округ города Москвы  
2.5. на территории поселения Марушкинское города Москвы

Пункт 138

Территориальная зона	237234173
Основные виды разрешенного использования	13.2. Ведение садоводства
Условно разрешенные виды использования	
Вспомогательные виды	
Максимальный процент застройки (%)	Не установлен
Высота застройки (м)	15
Плотность застройки (тыс. кв. м/га)	Не установлена
Минимальные и (или) максимальные размеры земельных участков (га)	
Иные показатели	Общая площадь объекта – 465,6 кв.м

## О внесении изменения в постановление Правительства Москвы от 28 марта 2017 г. № 120-ПП

Постановление Правительства Москвы от 5 декабря 2023 года № 2390-ПП

В соответствии с Градостроительным кодексом Российской Федерации, Законом города Москвы от 25 июня 2008 г. № 28 «Градостроительный кодекс города Москвы», постановлением Правительства Москвы от 7 апреля 2009 г. № 270-ПП «О создании Городской комиссии по вопросам градостроительства, землепользования и застройки при Правительстве Москвы и об утверждении положений о Городской и окружной комиссиях по вопросам градостроительства, землепользования и застройки при Правительстве Москвы» **Правительство Москвы постановляет:**

1. Внести изменение в постановление Правительства Москвы от 28 марта 2017 г. № 120-ПП «Об утверждении правил землепользования и застройки города Москвы», изменив изображение территориальной зоны на карте градостроительного зонирования «Границы территориальных зон, подзон территориальных зон и предельные параметры разрешенного строительства, реконструкции объектов капитального строительства. Южный административный округ города Москвы» раздела 1 книги 7 территориальной части правил землепользования и застройки приложения к постановлению согласно приложению к настоящему постановлению.

2. Контроль за выполнением настоящего постановления возложить на заместителя Мэра Москвы в Правительстве Москвы по вопросам градостроительной политики и строительства Бочкарева А.Ю.

Мэр Москвы **С.С.Собянин**

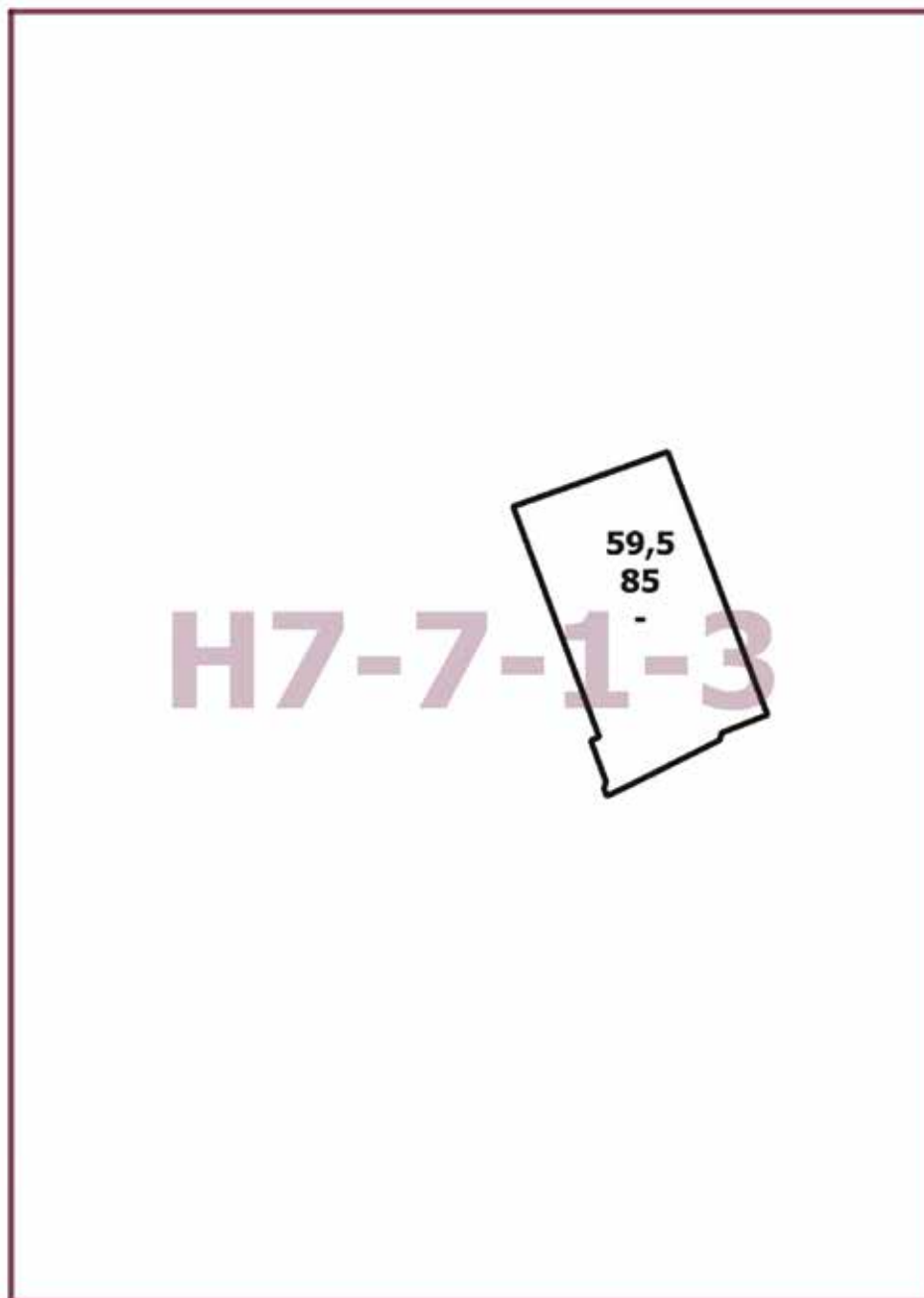
**Приложение**  
к постановлению Правительства Москвы  
от 5 декабря 2023 г. № 2390-ПП

**Внесение изменения в приложение к постановлению Правительства Москвы  
от 28 марта 2017 г. № 120-ПП**

Книга 7

Карта градостроительного зонирования

Границы территориальных зон, подзон территориальных зон и предельные параметры  
разрешенного строительства, реконструкции объектов капитального строительства  
Южный административный округ города Москвы



## О внесении изменений в постановление Правительства Москвы от 28 марта 2017 г. № 120-ПП

Постановление Правительства Москвы от 5 декабря 2023 года № 2391-ПП

В соответствии с Градостроительным кодексом Российской Федерации, Законом города Москвы от 25 июня 2008 г. № 28 «Градостроительный кодекс города Москвы», постановлениями Правительства Москвы от 7 апреля 2009 г. № 270-ПП «О создании Городской комиссии по вопросам градостроительства, землепользования и застройки при Правительстве Москвы и об утверждении положений о Городской и окружной комиссиях по вопросам градостроительства, землепользования и застройки при Правительстве Москвы», от 22 марта 2022 г. № 438-ПП «О реализации положений пункта 2 статьи 7 Федерального закона от 14 марта 2022 г. № 58-ФЗ «О внесении изменений в отдельные законодательные акты Российской Федерации» **Правительство Москвы постановляет:**

1. Внести изменения в постановление Правительства Москвы от 28 марта 2017 г. № 120-ПП «Об утверждении правил землепользования и застройки города Москвы»:

1.1. Изображение территориальной зоны на карте градостроительного зонирования «Границы территориальных зон и виды разрешенного использования земельных участков и объектов капитального строительства. Южный административный округ города Москвы» раздела 1 книги 7 территориальной части правил землепользования и застройки приложения к постановлению изменить согласно приложению 1 к настоящему постановлению.

1.2. Изображение территориальной зоны на карте градостроительного зонирования «Границы территориальных зон, подзон территориальных зон и предельные параметры разрешенного строительства, реконструкции объектов капитального строительства. Южный административный округ города Москвы» раздела 1 книги 7 территориальной части правил землепользования и застройки приложения к постановлению изменить согласно приложению 2 к настоящему постановлению.

1.3. Раздел 2 книги 7 территориальной части правил землепользования и застройки приложения к постановлению дополнить подразделом в редакции согласно приложению 3 к настоящему постановлению.

2. Контроль за выполнением настоящего постановления возложить на заместителя Мэра Москвы в Правительстве Москвы по вопросам градостроительной политики и строительства Бочкарева А.Ю.

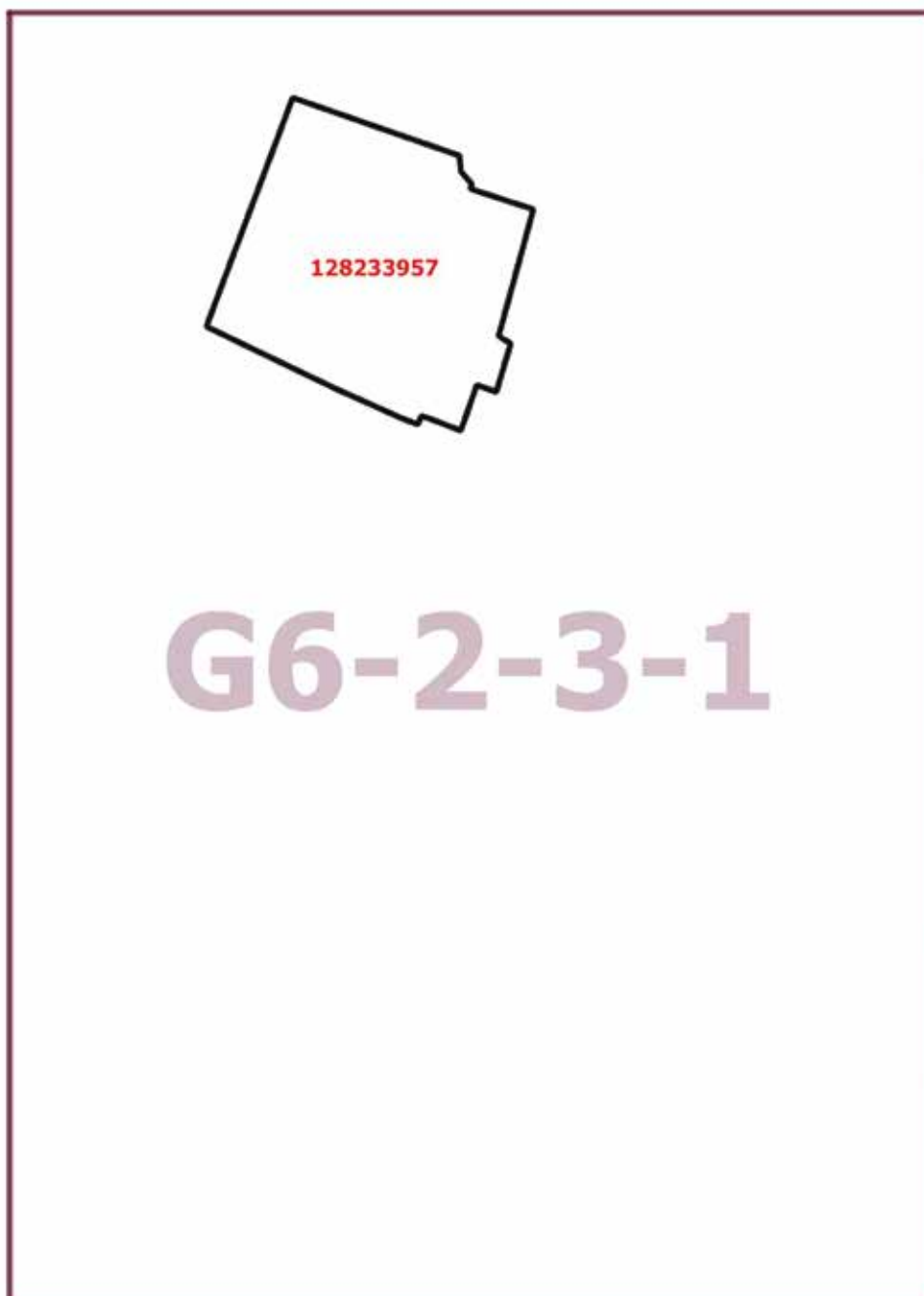
Мэр Москвы **С.С.Собянин**



**Приложение 1**  
к постановлению Правительства Москвы  
от 5 декабря 2023 г. № 2391-ПП

**Внесение изменения в приложение к постановлению Правительства Москвы  
от 28 марта 2017 г. № 120-ПП**

Книга 7  
Карта градостроительного зонирования  
Границы территориальных зон и виды разрешенного использования  
земельных участков и объектов капитального строительства  
Южный административный округ города Москвы



**Приложение 2**  
к постановлению Правительства Москвы  
от 5 декабря 2023 г. № 2391-ПП

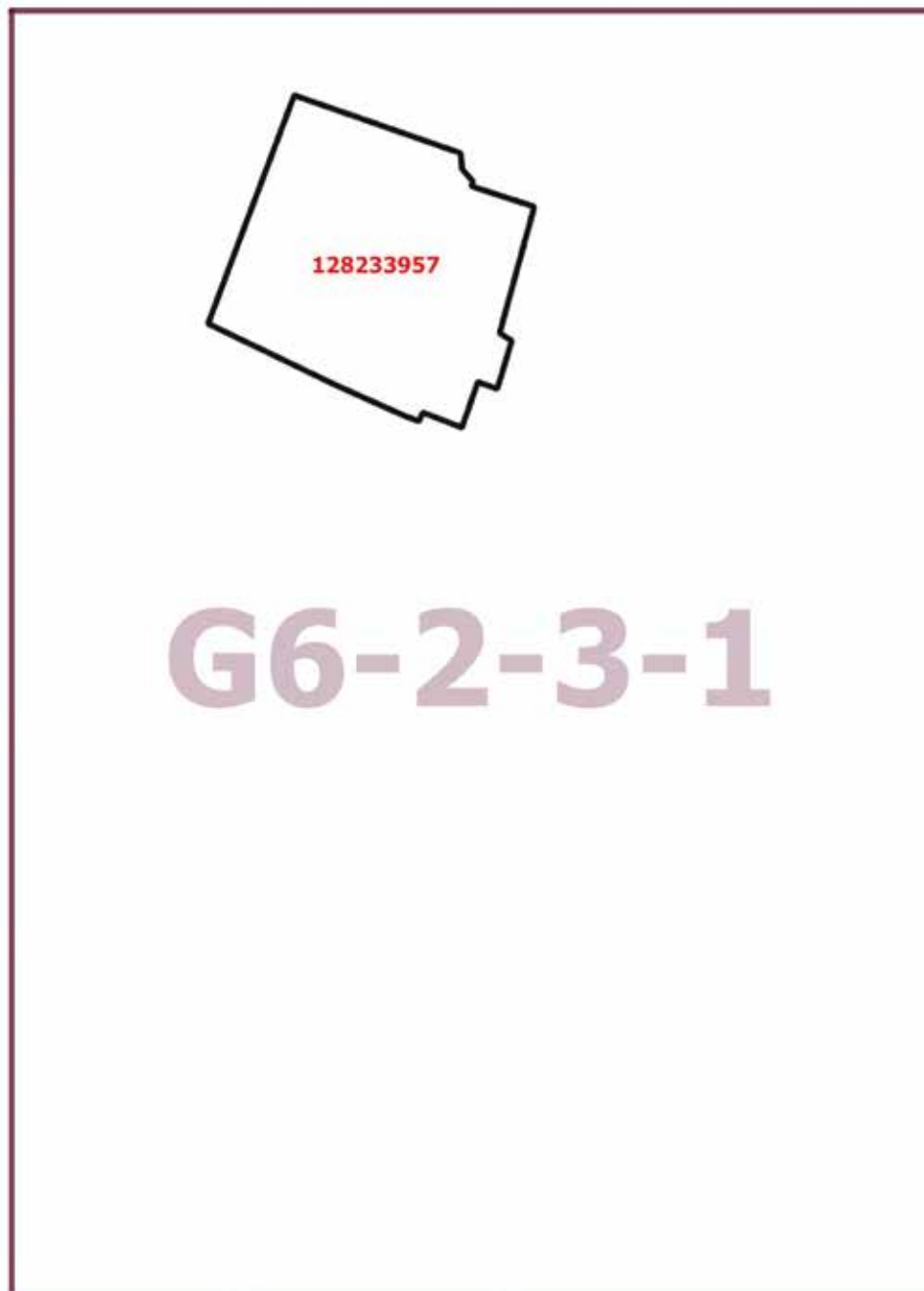
**Внесение изменения в приложение к постановлению Правительства Москвы  
от 28 марта 2017 г. № 120-ПП**

Книга 7

Карта градостроительного зонирования

Границы территориальных зон, подзон территориальных зон и предельные параметры  
разрешенного строительства, реконструкции объектов капитального строительства

Южный административный округ города Москвы



**Приложение 3**  
к постановлению Правительства Москвы  
от 5 декабря 2023 г. № 2391-ПП

**Внесение изменения в приложение к постановлению Правительства Москвы  
от 28 марта 2017 г. № 120-ПП**

Книга 7  
Южный административный округ города Москвы

Пункт 644

Территориальная зона		128233957
Основные виды разрешенного использования	2.6. Многоэтажная жилая застройка (высотная застройка). 2.7. Обслуживание жилой застройки. 2.7.1. Хранение автотранспорта. 12.0.2. Благоустройство территории	
Условно разрешенные виды использования		
Вспомогательные виды		
Максимальный процент застройки (%)	Не установлен	
Высота застройки (м)	150	
Плотность застройки (тыс. кв. м/га)	Не установлена	
Минимальные и (или) максимальные размеры земельных участков (га)		
Иные показатели	Суммарная поэтажная площадь объекта в габаритах наружных стен, в том числе нежилой стилобат не менее трех этажей – 84 850 кв. м	

## О внесении изменений в постановление Правительства Москвы от 28 марта 2017 г. № 120-ПП

Постановление Правительства Москвы от 5 декабря 2023 года № 2392-ПП

В соответствии с Градостроительным кодексом Российской Федерации, Законом города Москвы от 25 июня 2008 г. № 28 «Градостроительный кодекс города Москвы», постановлениями Правительства Москвы от 7 апреля 2009 г. № 270-ПП «О создании Городской комиссии по вопросам градостроительства, землепользования и застройки при Правительстве Москвы и об утверждении положений о Городской и окружной комиссиях по вопросам градостроительства, землепользования и застройки при Правительстве Москвы», от 22 марта 2022 г. № 438-ПП «О реализации положений пункта 2 статьи 7 Федерального закона от 14 марта 2022 г. № 58-ФЗ «О внесении изменений в отдельные законодательные акты Российской Федерации» **Правительство Москвы постановляет:**

1. Внести изменения в постановление Правительства Москвы от 28 марта 2017 г. № 120-ПП «Об утверждении правил землепользования и застройки города Москвы»:

1.1. Карту градостроительного зонирования «Границы территориальных зон и виды разрешенного использования земельных участков и объектов капитального строительства. Восточный административный округ города Москвы» раздела 1 книги 5 территориальной части правил землепользования и застройки приложения к постановлению дополнить изображением территориальной зоны согласно приложению 1 к настоящему постановлению.

1.2. Карту градостроительного зонирования «Границы территориальных зон, подзон территориальных зон и предельные параметры разрешенного строительства, реконструкции объектов капитального строительства. Восточный административный округ города Москвы» раздела 1 книги 5 территориальной части правил землепользования и застройки приложения к постановлению дополнить изображением территориальной зоны согласно приложению 2 к настоящему постановлению.

1.3. Раздел 2 книги 5 территориальной части правил землепользования и застройки приложения к постановлению дополнить подразделом в редакции согласно приложению 3 к настоящему постановлению.

1.4. Изображение территории на карте градостроительного зонирования «Территории, в границах которых предусматривается осуществление деятельности по комплексному развитию территории» раздела 1 книги 14 территориальной части правил землепользования и застройки приложения к постановлению изменить согласно приложению 4 к настоящему постановлению.

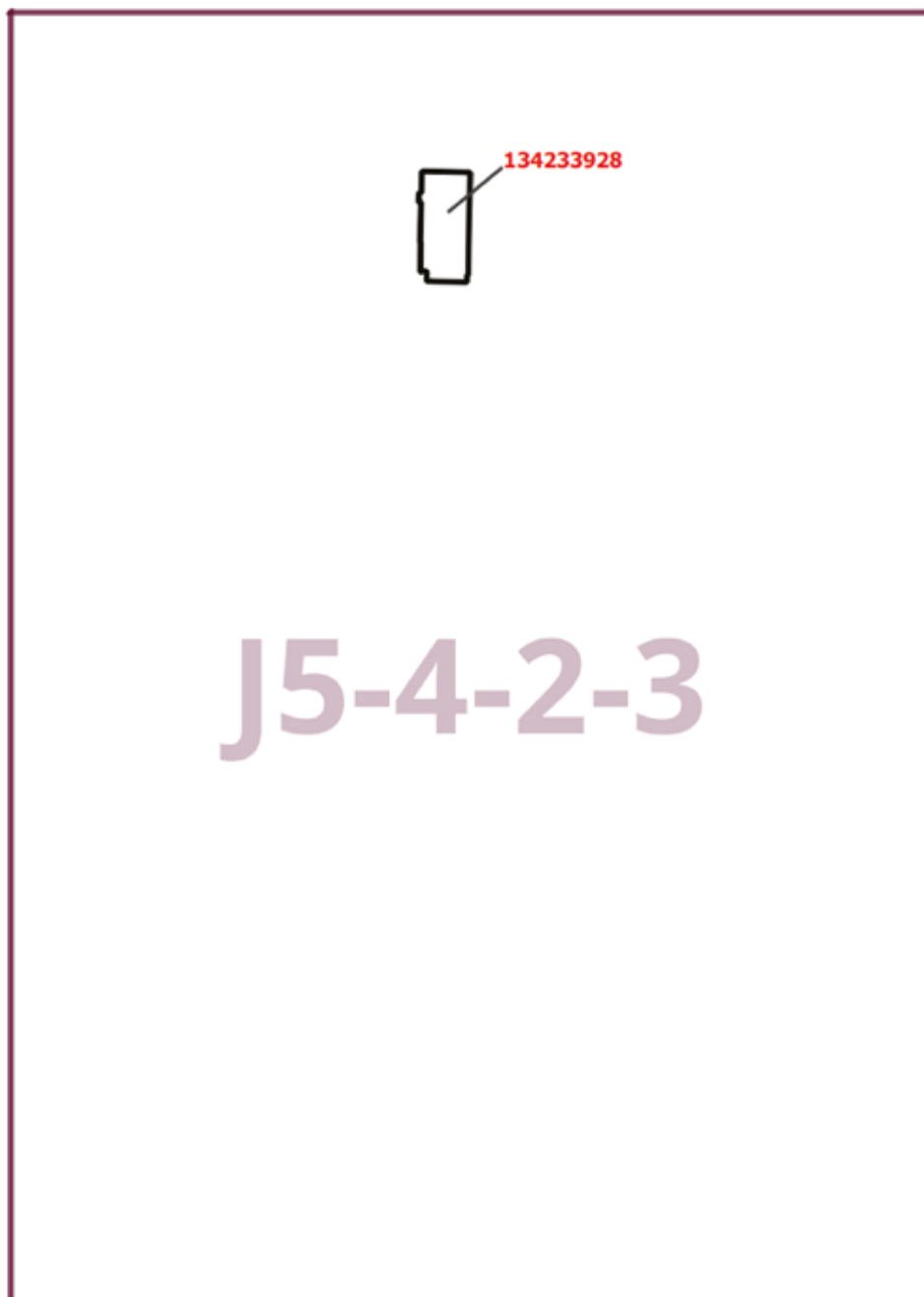
2. Контроль за выполнением настоящего постановления возложить на заместителя Мэра Москвы в Правительстве Москвы по вопросам градостроительной политики и строительства Бочкарева А.Ю.

Мэр Москвы **С.С.Собянин**

**Приложение 1**  
к постановлению Правительства Москвы  
от 5 декабря 2023 г. № 2392-ПП

**Внесение изменения в приложение к постановлению Правительства Москвы  
от 28 марта 2017 г. № 120-ПП**

Книга 5  
Карта градостроительного зонирования  
Границы территориальных зон и виды разрешенного использования  
земельных участков и объектов капитального строительства  
Восточный административный округ города Москвы



**Приложение 2**  
к постановлению Правительства Москвы  
от 5 декабря 2023 г. № 2392-ПП

**Внесение изменения в приложение к постановлению Правительства Москвы  
от 28 марта 2017 г. № 120-ПП**

Книга 5  
Карта градостроительного зонирования  
Границы территориальных зон, подзон территориальных зон и предельные параметры  
разрешенного строительства, реконструкции объектов капитального строительства  
Восточный административный округ города Москвы



J5-4-2-3

**Приложение 3**  
к постановлению Правительства Москвы  
от 5 декабря 2023 г. № 2392-ПП

**Внесение изменения в приложение к постановлению Правительства Москвы  
от 28 марта 2017 г. № 120-ПП**

Книга 5  
Восточный административный округ города Москвы

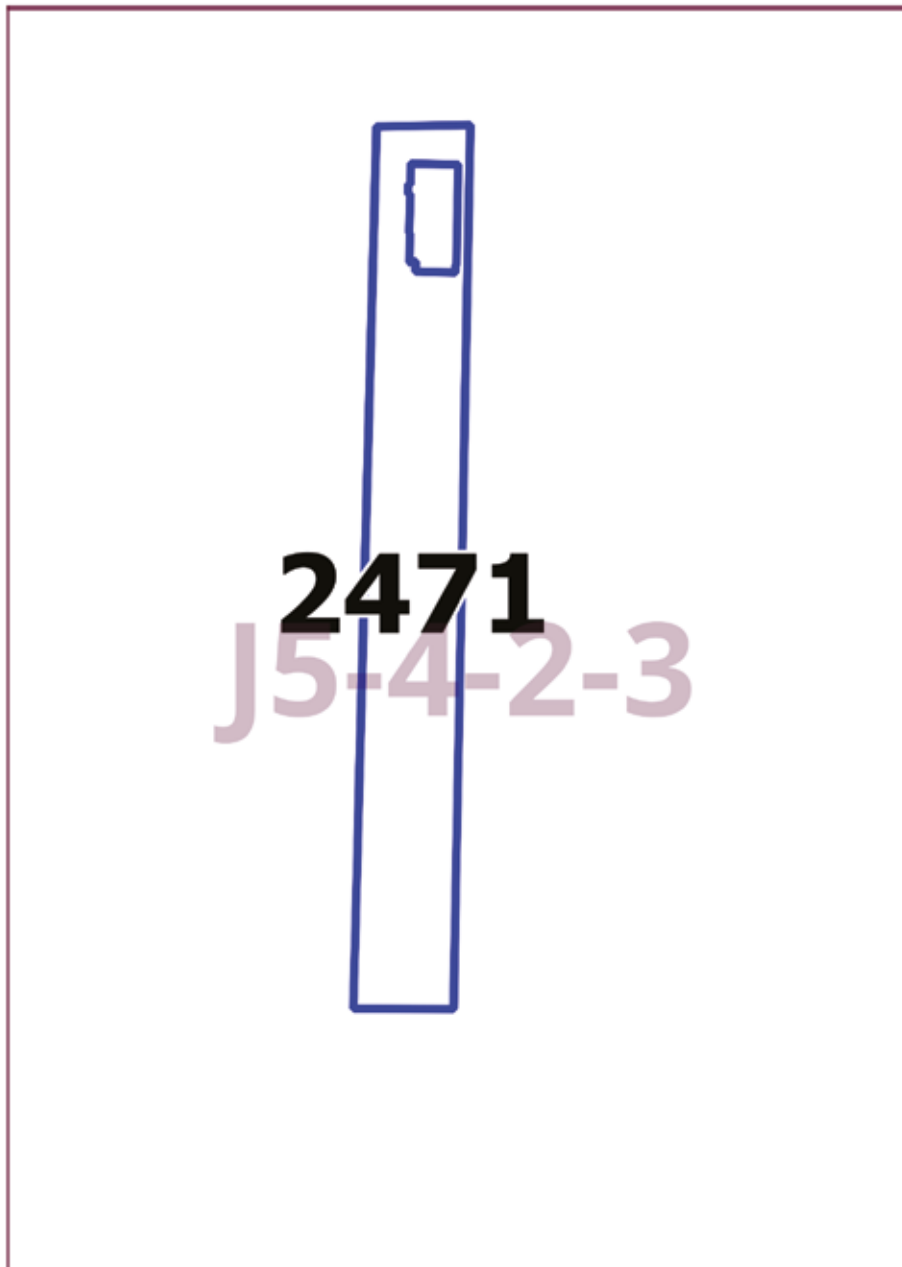
Пункт 592

Территориальная зона		134233928
Основные виды разрешенного использования	4.4. Магазины. 4.6. Общественное питание	
Условно разрешенные виды использования		
Вспомогательные виды		
Максимальный процент застройки (%)	Не установлен	
Высота застройки (м)	9	
Плотность застройки (тыс.кв.м/га)	Не установлена	
Минимальные и (или) максимальные размеры земельных участков (га)		
Иные показатели	Общая площадь объекта – 2500 кв.м	

**Приложение 4**  
к постановлению Правительства Москвы  
от 5 декабря 2023 г. № 2392-ПП

**Внесение изменения в приложение к постановлению Правительства Москвы  
от 28 марта 2017 г. № 120-ПП**

Книга 14  
Карта градостроительного зонирования  
Территории, в границах которых предусматривается осуществление  
деятельности по комплексному развитию территории





## О внесении изменений в постановление Правительства Москвы от 28 марта 2017 г. № 120-ПП

Постановление Правительства Москвы от 5 декабря 2023 года № 2393-ПП

В соответствии с Градостроительным кодексом Российской Федерации, Законом города Москвы от 25 июня 2008 г. № 28 «Градостроительный кодекс города Москвы», постановлением Правительства Москвы от 7 апреля 2009 г. № 270-ПП «О создании Городской комиссии по вопросам градостроительства, землепользования и застройки при Правительстве Москвы и об утверждении положений о Городской и окружной комиссиях по вопросам градостроительства, землепользования и застройки при Правительстве Москвы» **Правительство Москвы постановляет:**

1. Внести изменения в постановление Правительства Москвы от 28 марта 2017 г. № 120-ПП «Об утверждении правил землепользования и застройки города Москвы»:

1.1. Карту градостроительного зонирования «Границы территориальных зон и виды разрешенного использования земельных участков и объектов капитального строительства. Западный административный округ города Москвы» раздела 1 книги 9 территориальной части правил землепользования и застройки приложения к постановлению дополнить изображением территориальной зоны согласно приложению 1 к настоящему постановлению.

1.2. Карту градостроительного зонирования «Границы территориальных зон, подзон территориальных зон и предельные параметры разрешенного строительства, реконструкции объектов капитального строительства. Западный административный округ города Москвы» раздела 1 книги 9 территориальной части правил землепользования и застройки приложения к постановлению дополнить изображением территориальной зоны согласно приложению 2 к настоящему постановлению.

1.3. Изображение территории на карте градостроительного зонирования «Территории, в границах которых предусматривается осуществление деятельности по комплексному развитию территории» раздела 1 книги 14 территориальной части правил землепользования и застройки приложения к постановлению изменить согласно приложению 3 к настоящему постановлению.

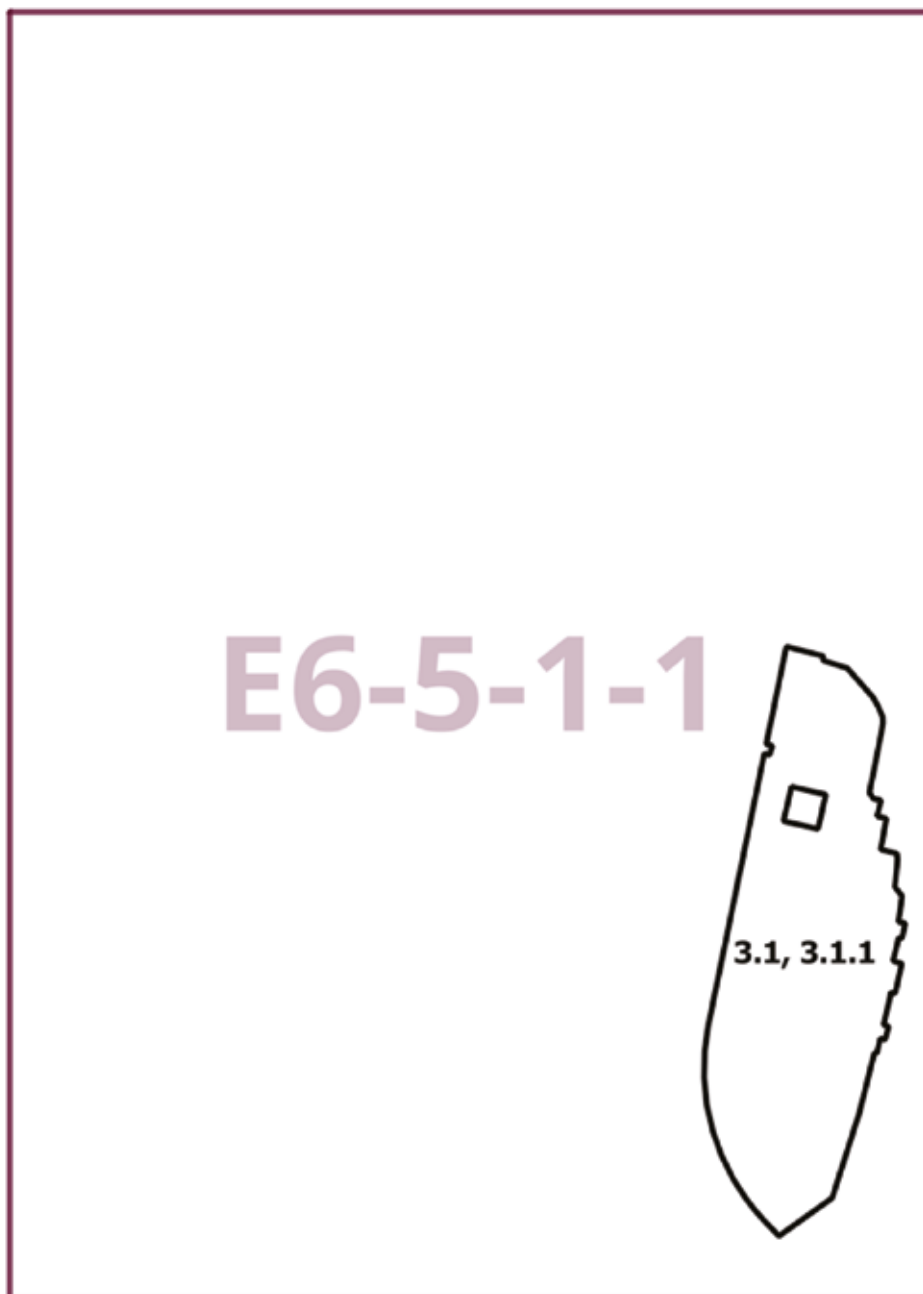
2. Контроль за выполнением настоящего постановления возложить на заместителя Мэра Москвы в Правительстве Москвы по вопросам градостроительной политики и строительства Бочкарева А.Ю.

Мэр Москвы **С.С.Собянин**

**Приложение 1**  
к постановлению Правительства Москвы  
от 5 декабря 2023 г. № 2393-ПП

**Внесение изменения в приложение к постановлению Правительства Москвы  
от 28 марта 2017 г. № 120-ПП**


Книга 9  
Карта градостроительного зонирования  
Границы территориальных зон и виды разрешенного использования  
земельных участков и объектов капитального строительства  
Западный административный округ города Москвы



**Приложение 2**  
к постановлению Правительства Москвы  
от 5 декабря 2023 г. № 2393-ПП

**Внесение изменения в приложение к постановлению Правительства Москвы  
от 28 марта 2017 г. № 120-ПП**

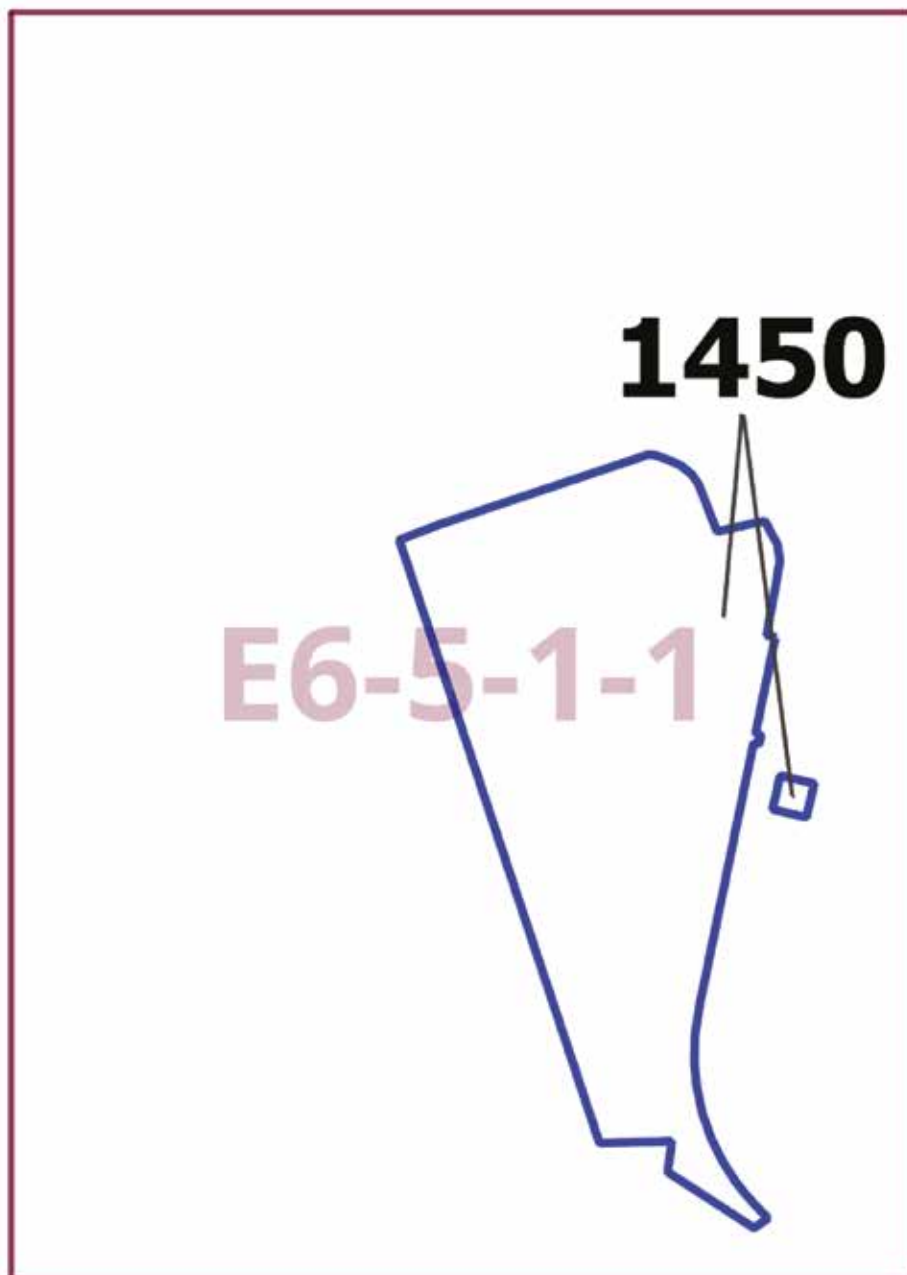
Книга 9  
Карта градостроительного зонирования  
Границы территориальных зон, подзон территориальных зон и предельные параметры  
разрешенного строительства, реконструкции объектов капитального строительства  
Западный административный округ города Москвы



**Приложение 3**  
к постановлению Правительства Москвы  
от 5 декабря 2023 г. № 2393-ПП

**Внесение изменения в приложение к постановлению Правительства Москвы  
от 28 марта 2017 г. № 120-ПП**

Книга 14  
Карта градостроительного зонирования  
Территории, в границах которых предусматривается осуществление  
деятельности по комплексному развитию территории



## Об утверждении проекта планировки территории линейного объекта – участок улично-дорожной сети от Костромской улицы до Лианозовского проезда

Постановление Правительства Москвы от 5 декабря 2023 года № 2394-ПП

В соответствии с Градостроительным кодексом Российской Федерации, постановлением Правительства Российской Федерации от 12 мая 2017 г. № 564 «Об утверждении Положения о составе и содержании документации по планировке территории, предусматривающей размещение одного или нескольких линейных объектов», Законом города Москвы от 25 июня 2008 г. № 28 «Градостроительный кодекс города Москвы», постановлением Правительства Москвы от 22 марта 2022 г. № 438-ПП «О реализации положений пункта 2 статьи 7 Федерального закона от 14 марта 2022 г. № 58-ФЗ «О внесении изменений в отдельные законодательные акты Российской Федерации» **Правительство Москвы постановляет:**

1. Утвердить проект планировки территории линейного объекта – участок улично-дорожной сети от Костромской улицы до Лианозовского проезда (приложение 1).

2. Изменить границы объекта природного комплекса № 27 Северо-Восточного административного округа города Москвы «Хлебниковский (Лианозовский) лесопарк», исключив из его состава участки территории общей площадью 0,03 га, согласно приложению 2 к настоящему постановлению.

3. Изменить границы объекта природного комплекса № 32 Северо-Восточного административного округа города Москвы «Бульвар по Алтуфьевскому шоссе», исключив из его состава участки территории общей площадью 1,04 га, согласно приложению 3 к настоящему постановлению.

4. Изменить границы объекта природного комплекса № 54 Северо-Восточного административного округа города Москвы «Хлебниковский (Лианозовский) лесопарк между Череповецкой ул. и Савеловским направлением Московской железной дороги», исключив из его состава участок территории площадью 0,46 га, согласно приложению 4 к настоящему постановлению.

5. Изменить границы объекта природного комплекса № 54а Северо-Восточного административного округа города Москвы «Озелененная территория вдоль Савеловского направления Московской железной дороги», исключив из его состава участок территории площадью 1,88 га, согласно приложению 5 к настоящему постановлению.

6. Изменить границы объекта природного комплекса № 79б Северо-Восточного административного округа города Москвы «Озелененная территория по Алтуфьевскому шоссе, вл. 32», включив в его состав участок территории площадью 0,41 га, согласно приложению 6 к настоящему постановлению.

7. Включить в состав природных и озелененных территорий Северо-Восточного административного округа города Москвы участок территории площадью 0,89 га, образовав объект природного комплекса № 85б «Озелененная территория вблизи Тенистого проезда» и установив его границы согласно приложению 7 к настоящему постановлению.

8. Включить в состав природных и озелененных территорий Северо-Восточного административного округа города Москвы участки территории общей площадью 0,63 га, образовав объект природного комплекса № 137а «Бульвар по Огородному проезду» и установив его границы согласно приложению 8 к настоящему постановлению.

9. Изменить границы объекта природного комплекса № 146 Северо-Восточного административного округа города Москвы «Сад между ул. Яблочкова и Савеловским направлением Московской железной дороги», включив в его состав участок территории площадью 0,13 га, согласно приложению 9 к настоящему постановлению.

10. Изменить границы объекта природного комплекса № 146д Северо-Восточного административного округа города Москвы «Сквер по улице Яблочкова, владение 25–31», включив в его состав участок территории площадью 0,56 га, согласно приложению 10 к настоящему постановлению.

11. Включить в состав природных и озелененных территорий Северо-Восточного административного округа города Москвы участок территории площадью 0,53 га, образовав объект природного комплекса № 163в «Сквер вблизи пересечения проспекта Мира и Новоалексеевской улицы» и установив его границы согласно приложению 11 к настоящему постановлению.

12. Включить в состав природных и озелененных территорий Северо-Восточного административного округа города Москвы участок территории площадью 0,42 га, образовав объект природного комплекса № 191а «Сквер по Илимской улице» и установив его границы согласно приложению 12 к настоящему постановлению.

13. Изменить границы объекта природного комплекса № 192 Северо-Восточного административного округа города Москвы «Озелененная территория вдоль проектируемого проезда № 4648 (3 участка)», исключив из его состава участки территории общей площадью 0,15 га, согласно приложению 13 к настоящему постановлению.

14. Внести изменения в постановление Правительства Москвы от 19 января 1999 г. № 38 «О проектных предложениях по установлению границ Природного комплекса с их описанием и закреплением актами красных линий» (в редакции постановлений Правительства Москвы от 18 июня 2014 г. № 350-ПП, от 1 августа 2017 г. № 506-ПП, от 22 марта 2018 г. № 214-ПП, от 24 июля 2018 г. № 772-ПП, от 12 декабря 2019 г. № 1688-ПП, от 18 июня 2020 г. № 837-ПП, от 6 октября 2020 г. № 1665-ПП, от 24 февраля 2021 г. № 218-ПП, от 13 июля 2021 г. № 1008-ПП, от 29 июля 2022 г. № 1625-ПП):

14.1. Пункты 27, 32, 54, 54а, 79б, 146, 146д, 192 раздела «Северо-Восточный АО» приложения 1 к постановлению изложить в редакции согласно приложению 14 к настоящему постановлению.

14.2. Раздел «Северо-Восточный АО» приложения 1 к постановлению дополнить пунктами 85б, 137а, 163в, 191а в редакции согласно приложению 14 к настоящему постановлению.

15. Контроль за выполнением настоящего постановления возложить на заместителя Мэра Москвы в Правитель-

стве Москвы по вопросам градостроительной политики и строительства Бочкарева А.Ю.

Мэр Москвы **С.С.Собянин**

#### **Приложение 1**

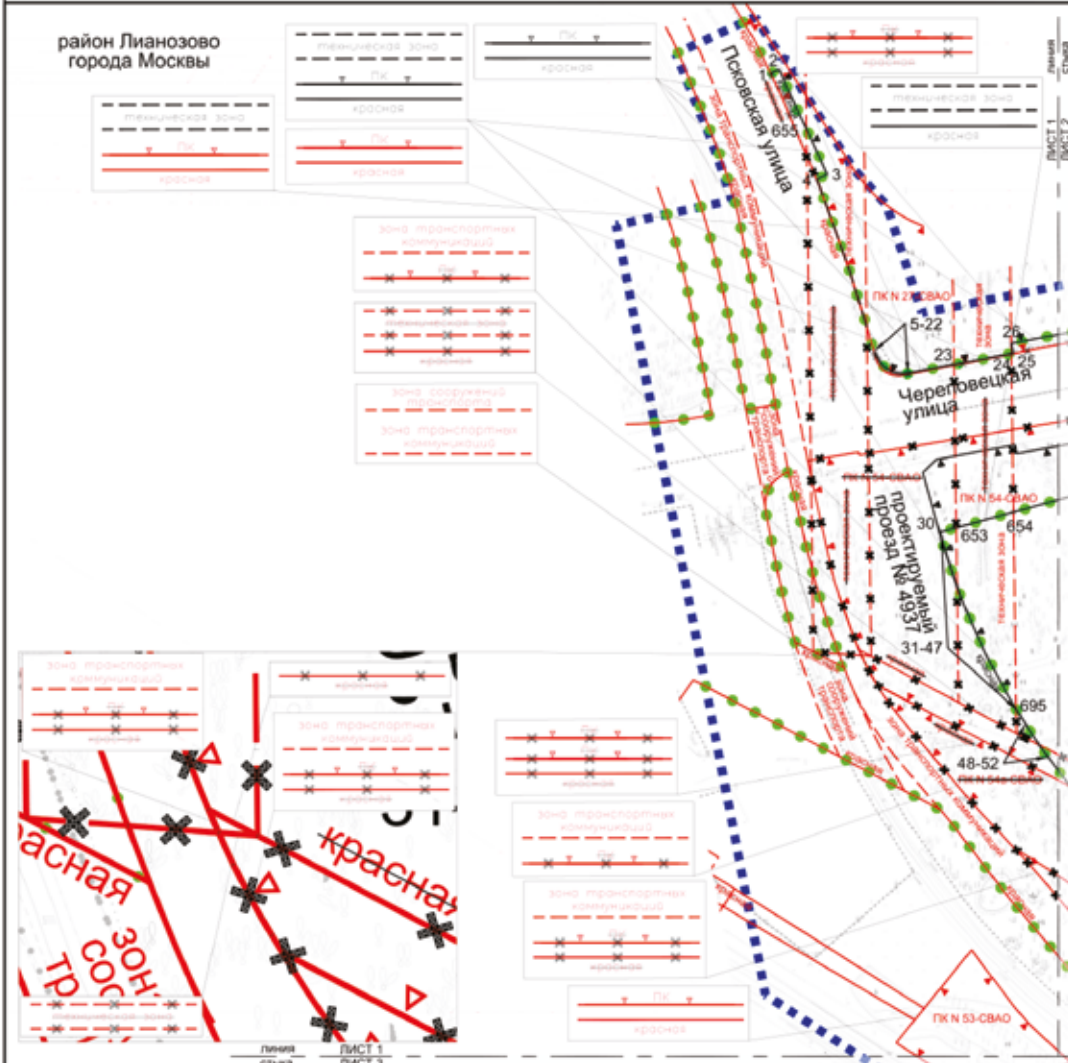
*к постановлению Правительства Москвы  
от 5 декабря 2023 г. № 2394-ПП*

**Проект планировки территории линейного объекта – участок улично-дорожной сети от Костромской улицы до Лианозовского проезда**


#### **1. Графическая часть**

1.1. Чертеж красных линий и перечень координат характерных точек устанавливаемых красных линий  
 1.1.1. Чертеж красных линий

Масштаб 1:2000  
 район Лианозово города Москвы  
 Лист 1 из 19

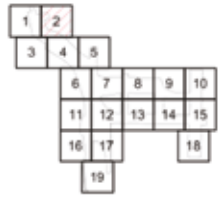


<p><b>ГРАНИЦЫ:</b></p> <ul style="list-style-type: none"> <li><span style="color: blue;">■ ■ ■ ■</span> границы территории подготовки проекта планировки территории</li> <li><span style="color: green;">● ● ● ●</span> существующих и планируемых элементов планировочной структуры</li> </ul> <p><b>ЛИНИИ ГРАДОСТРОИТЕЛЬНОГО РЕГУЛИРОВАНИЯ:</b></p> <p><b>Существующие:</b></p> <ul style="list-style-type: none"> <li><span style="color: red;">—</span> красные линии улично-дорожной сети</li> <li><span style="color: red;">— ПК —</span> границы объектов природного комплекса города Москвы</li> <li><span style="color: red;">—</span> границы зон транспортных сооружений</li> <li><span style="color: red;">—</span> границы технических зон инженерных коммуникаций и сооружений</li> <li><span style="color: red;">—</span> границы зон транспортных коммуникаций</li> </ul> <p><b>ОТМЕНЯЕМЫЕ:</b></p> <ul style="list-style-type: none"> <li><span style="color: red;">—</span> красные линии улично-дорожной сети</li> <li><span style="color: red;">—</span> границы объектов природного комплекса города Москвы</li> </ul>	<p><b>УСЛОВНЫЕ ОБОЗНАЧЕНИЯ:</b></p> <ul style="list-style-type: none"> <li><span style="color: red;">—</span> границы технических зон инженерных коммуникаций и сооружений</li> </ul> <p><b>УСТАНАВЛИВАЕМЫЕ:</b></p> <ul style="list-style-type: none"> <li><span style="color: red;">—</span> красные линии улично-дорожной сети</li> <li><span style="color: red;">— ПК —</span> границы объектов природного комплекса города Москвы</li> <li><span style="color: red;">—</span> границы технических зон инженерных коммуникаций и сооружений</li> <li>● 1 номер характерных точек устанавливаемых красных линий</li> </ul>	<table border="1" style="border-collapse: collapse; text-align: center; width: 100px; height: 100px;"> <tr><td>1</td><td>2</td><td></td><td></td><td></td></tr> <tr><td>3</td><td>4</td><td>5</td><td></td><td></td></tr> <tr><td>6</td><td>7</td><td>8</td><td>9</td><td>10</td></tr> <tr><td>11</td><td>12</td><td>13</td><td>14</td><td>15</td></tr> <tr><td>16</td><td>17</td><td></td><td></td><td>18</td></tr> <tr><td></td><td></td><td></td><td></td><td>19</td></tr> </table>	1	2				3	4	5			6	7	8	9	10	11	12	13	14	15	16	17			18					19
1	2																															
3	4	5																														
6	7	8	9	10																												
11	12	13	14	15																												
16	17			18																												
				19																												

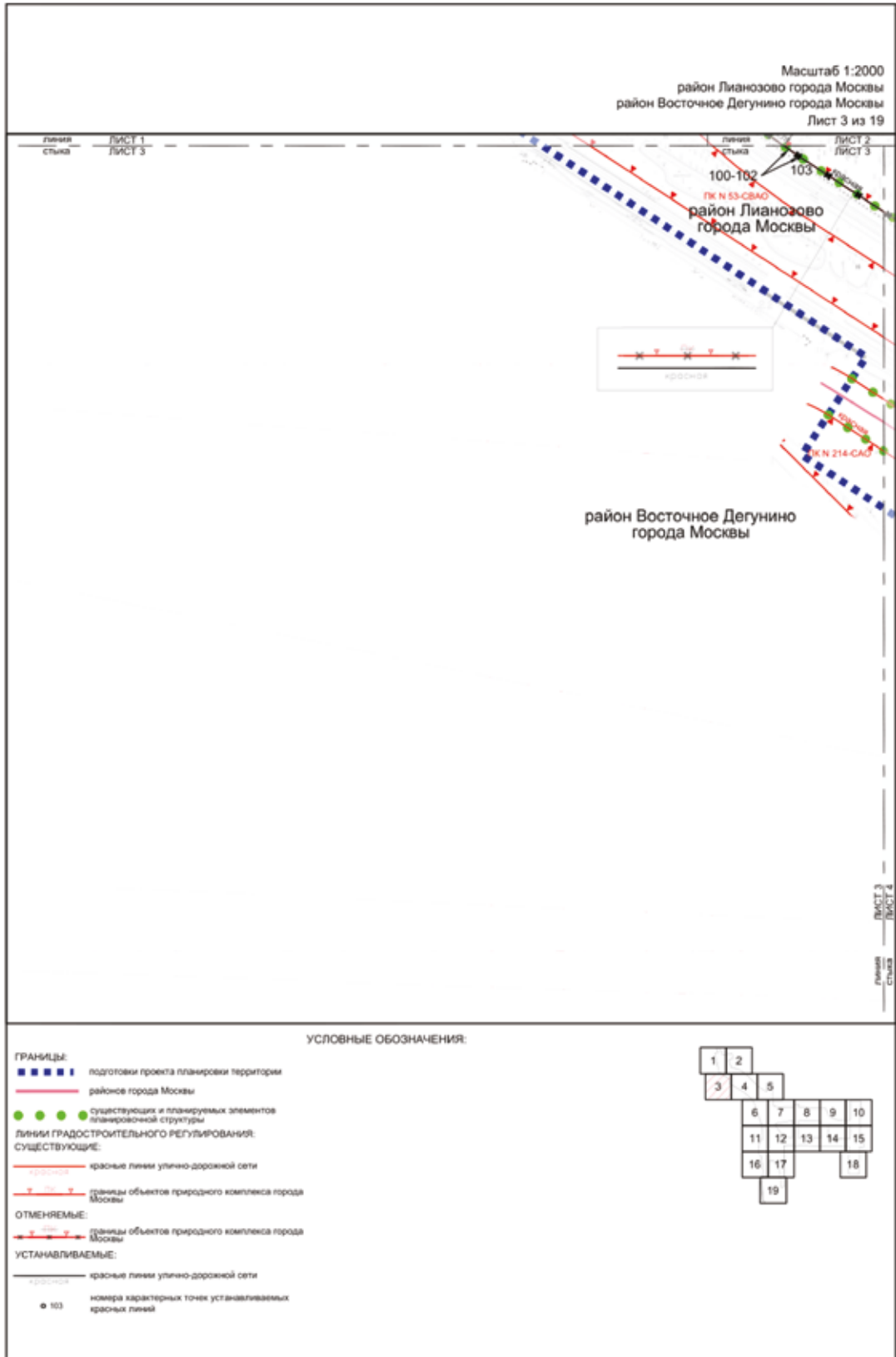


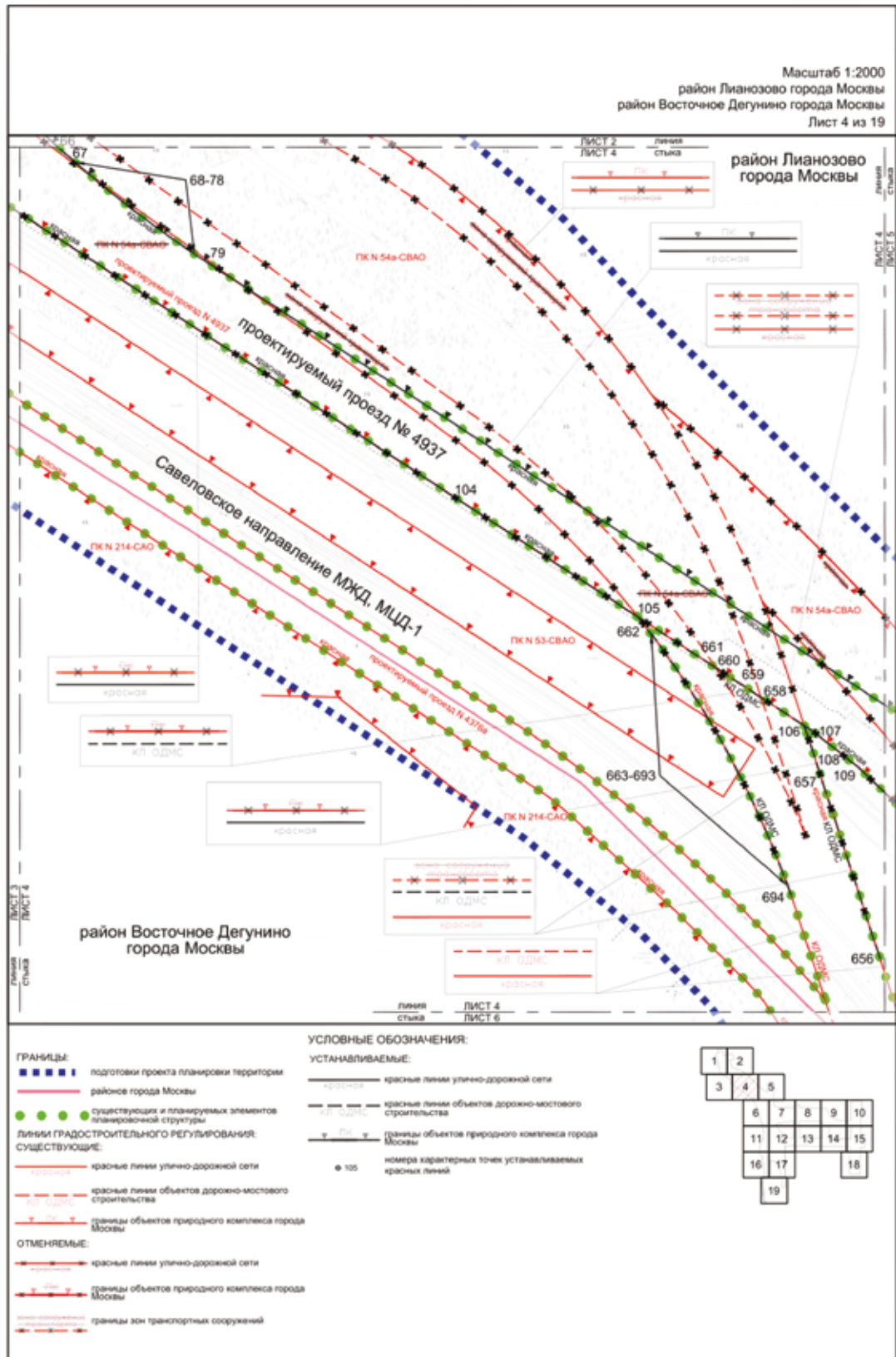
УСЛОВНЫЕ ОБОЗНАЧЕНИЯ:

- ГРАНИЦЫ:**
- подготовки проекта планировки территории
  - существующих и планируемых элементов планировочной структуры
- ЛИНИИ ГРАДОСТРОИТЕЛЬНОГО РЕГУЛИРОВАНИЯ:**
- СУЩЕСТВУЮЩИЕ:**
- красные линии улично-дорожной сети
  - границы объектов природного комплекса города Москвы
  - границы зон транспортных коммуникаций
- ОТМЕНЯЕМЫЕ:**
- красные линии улично-дорожной сети
  - границы объектов природного комплекса города Москвы
  - границы зон транспортных сооружений
- УСТАНОВЛИВАЕМЫЕ:**
- красные линии улично-дорожной сети
- УСЛОВНЫЕ ОБОЗНАЧЕНИЯ:**
- границы объектов природного комплекса города Москвы
  - номера характерных точек устанавливаемых красных линий

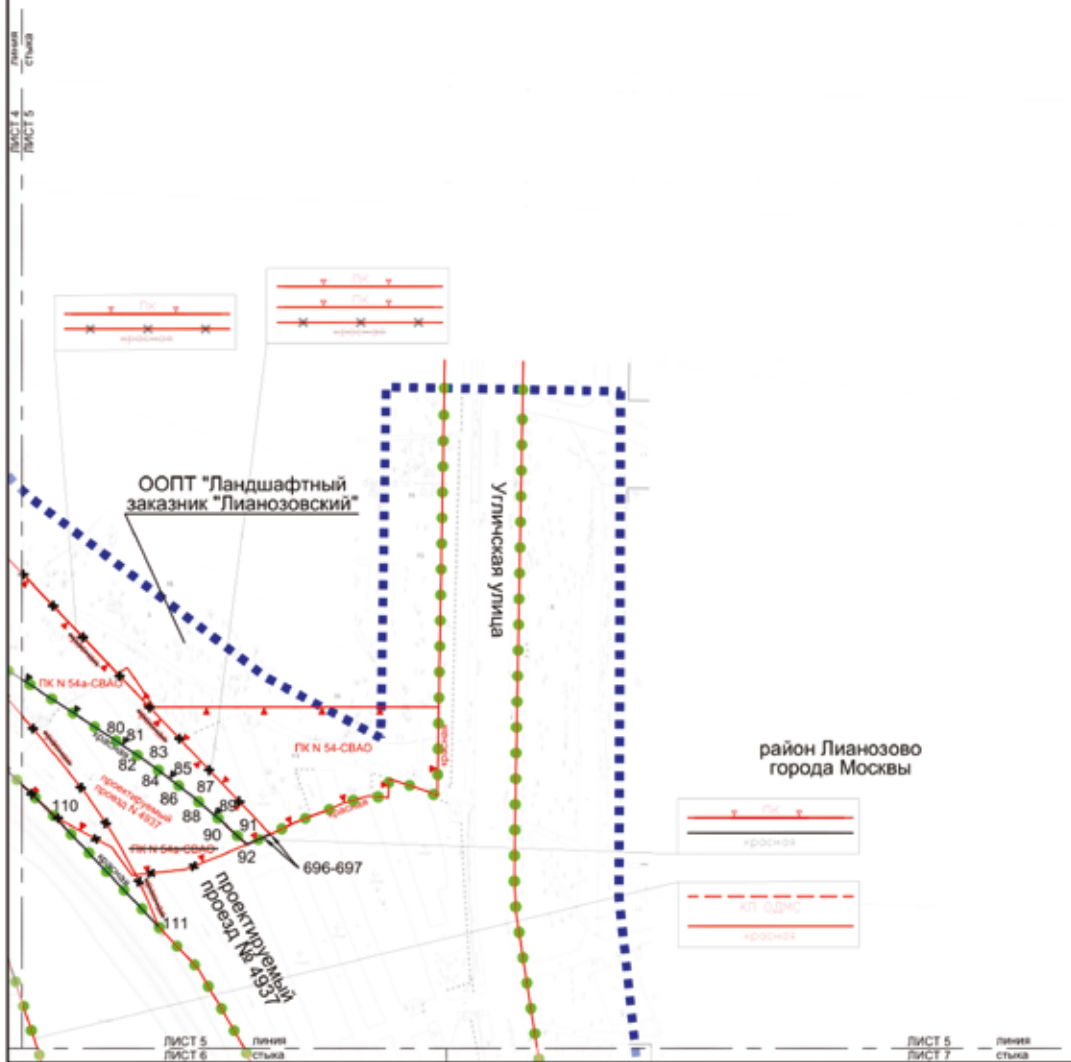






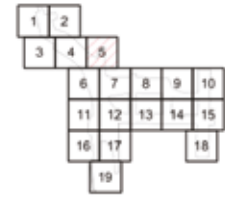


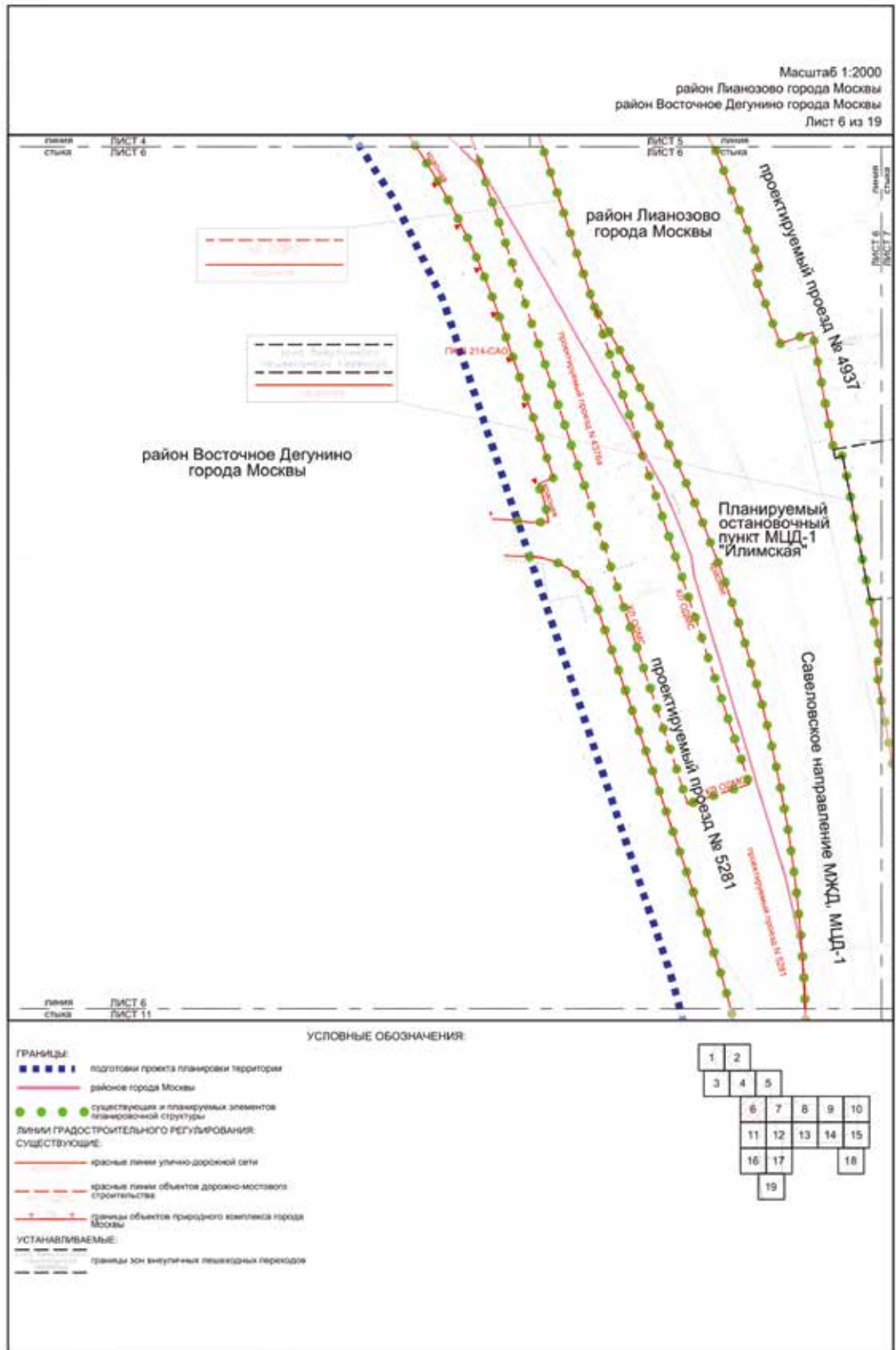
Масштаб 1:2000  
район Лианозово города Москвы  
Лист 5 из 19

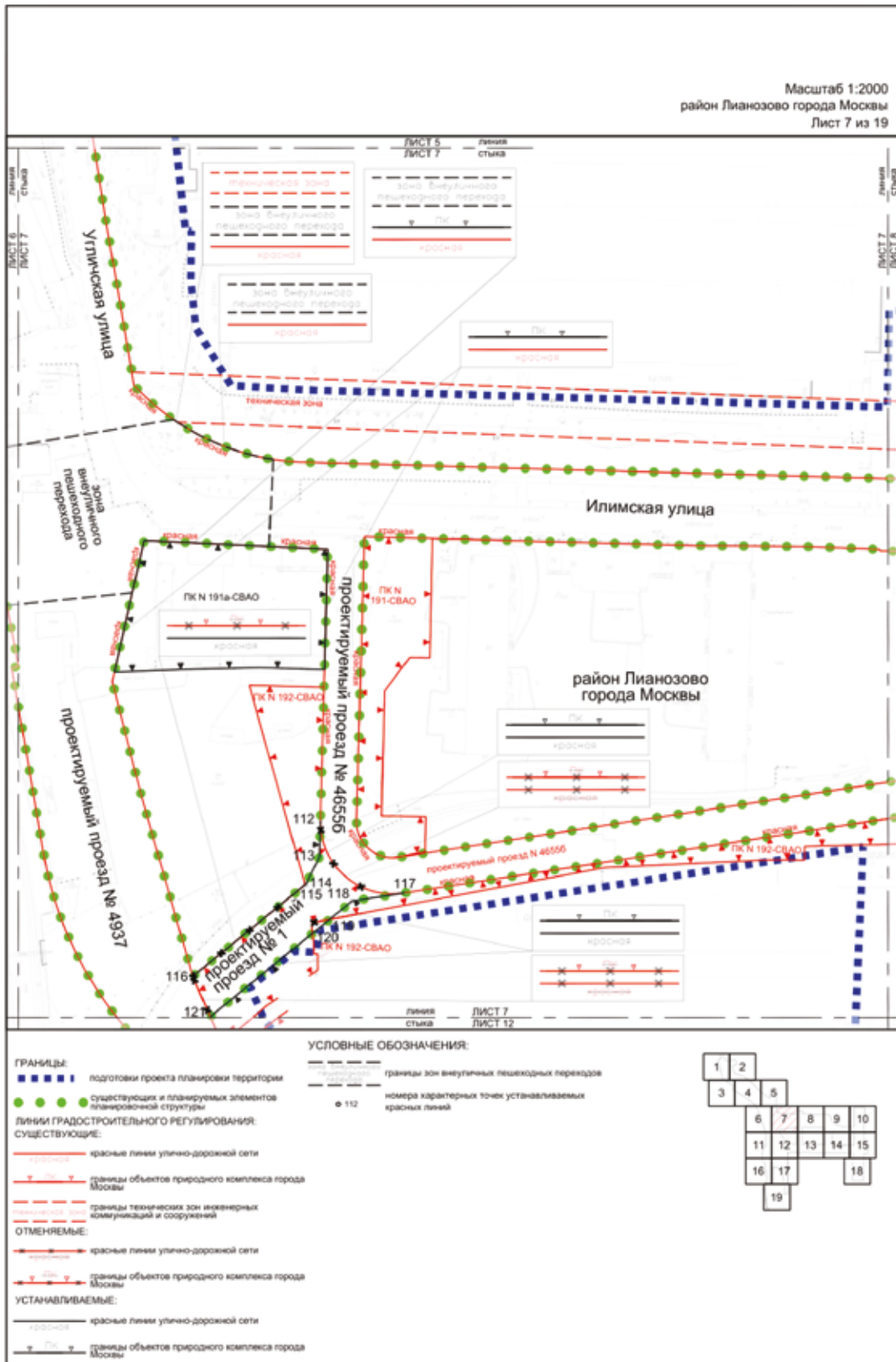


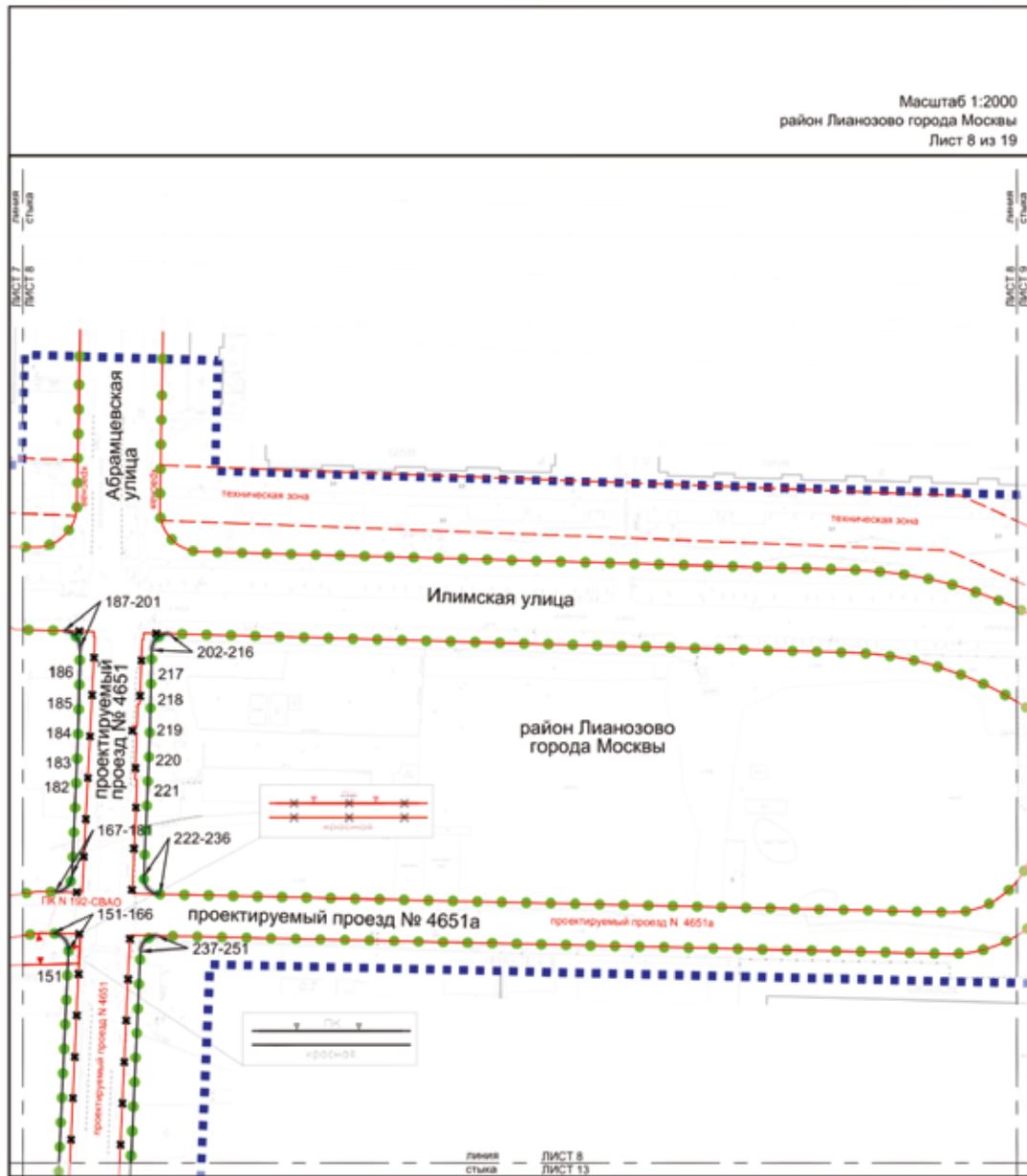
УСЛОВНЫЕ ОБОЗНАЧЕНИЯ:

- ГРАНИЦЫ:**
- ■ ■ ■ ■ подготовки проекта планировки территории
  - ● ● ● ● существующих и планируемых элементов планировочной структуры
- ЛИНИИ ГРАДОСТРОИТЕЛЬНОГО РЕГУЛИРОВАНИЯ:**
- СУЩЕСТВУЮЩИЕ:**
- красные линии улично-дорожной сети
  - КЛ ОДМС красные линии объектов дорожно-мостового строительства
  - границы объектов природного комплекса города Москвы
- ОТМЕНЯЕМЫЕ:**
- красные линии улично-дорожной сети
  - границы объектов природного комплекса города Москвы
- УСТАНАВЛИВАЕМЫЕ:**
- красные линии улично-дорожной сети
  - границы объектов природного комплекса города Москвы
- 111 номера характерных точек устанавливаемых красных линий









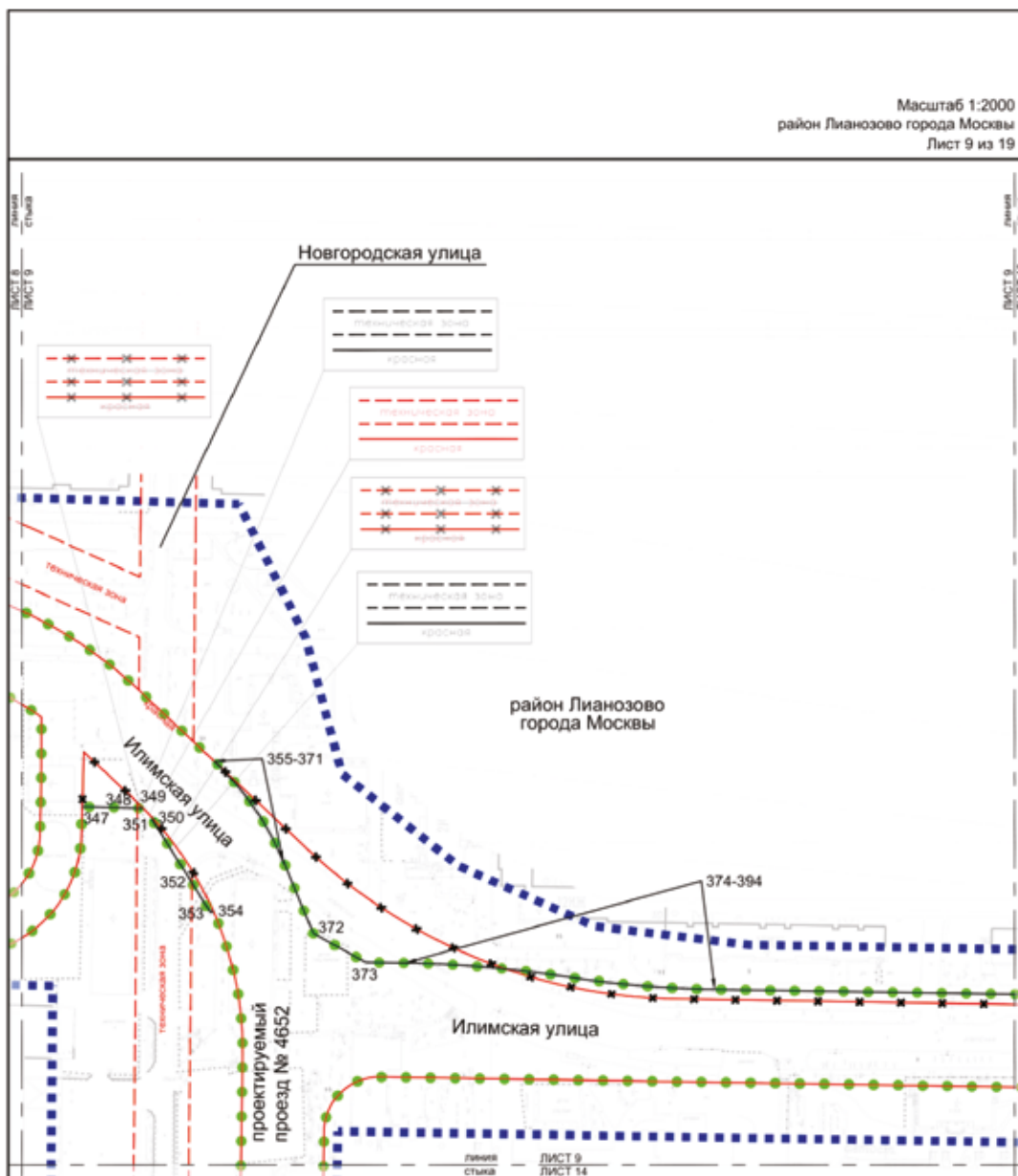
УСЛОВНЫЕ ОБОЗНАЧЕНИЯ:

- |                                                |                                                              |                                                              |
|------------------------------------------------|--------------------------------------------------------------|--------------------------------------------------------------|
| <b>ГРАНИЦЫ:</b>                                |                                                              |                                                              |
| ■ ■ ■ ■ ■                                      | подготовки проекта планировки территории                     | ● 220 номера характерных точек устанавливаемых красных линий |
| ● ● ● ● ●                                      | существующих и планируемых элементов планировочной структуры |                                                              |
| <b>ЛИНИИ ГРАДОСТРОИТЕЛЬНОГО РЕГУЛИРОВАНИЯ:</b> |                                                              |                                                              |
| <b>СУЩЕСТВУЮЩИЕ:</b>                           |                                                              |                                                              |
| —                                              | красные линии улично-дорожной сети                           |                                                              |
| — Пк —                                         | границы объектов природного комплекса города Москвы          |                                                              |
| —                                              | границы технических зон инженерных коммуникаций и сооружений |                                                              |
| <b>ОТМЕНЯЕМЫЕ:</b>                             |                                                              |                                                              |
| —                                              | красные линии улично-дорожной сети                           |                                                              |
| — Пк —                                         | границы объектов природного комплекса города Москвы          |                                                              |
| <b>УСТАНАВЛИВАЕМЫЕ:</b>                        |                                                              |                                                              |
| —                                              | красные линии улично-дорожной сети                           |                                                              |
| — Пк —                                         | границы объектов природного комплекса города Москвы          |                                                              |



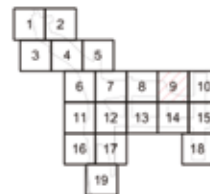


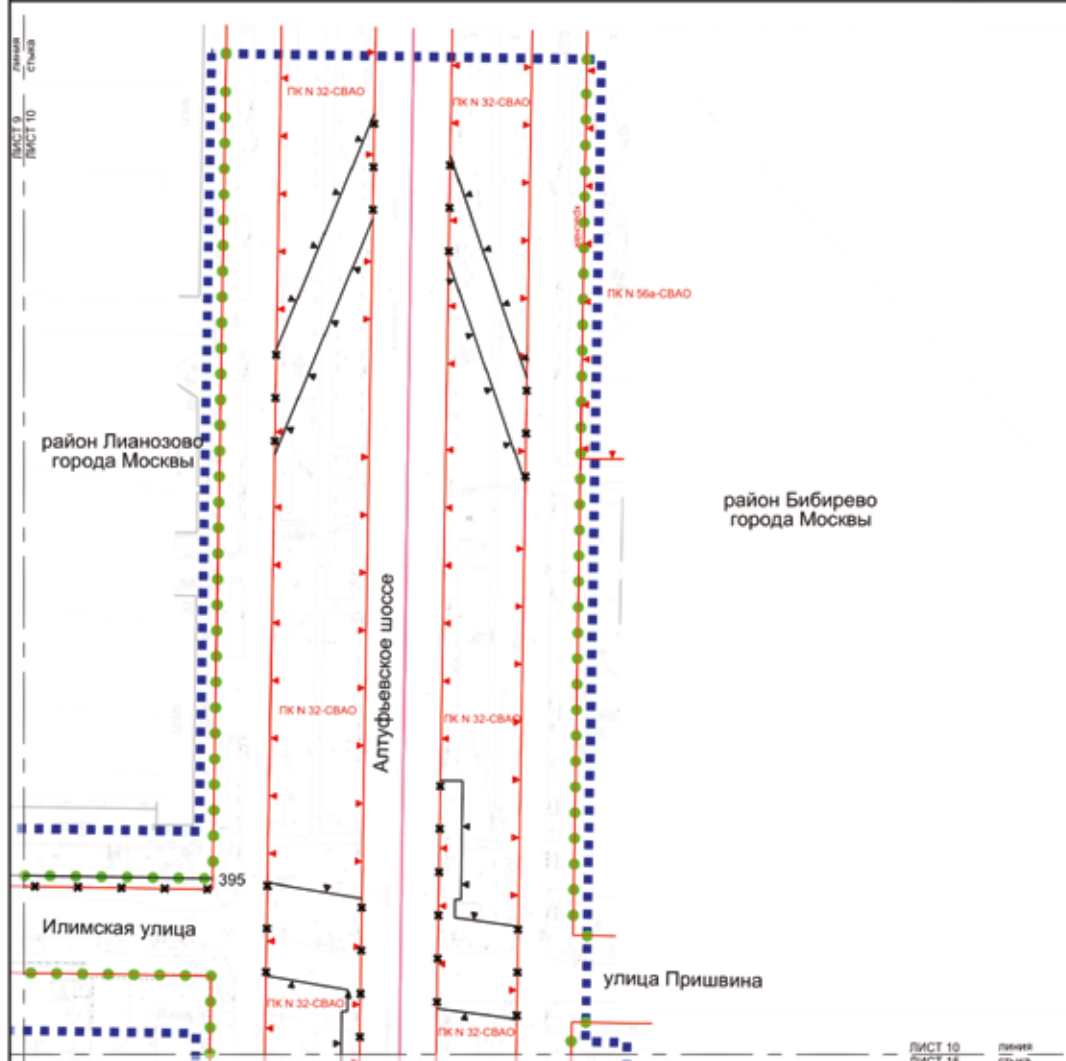
Масштаб 1:2000  
район Лианозово города Москвы  
Лист 9 из 19



УСЛОВНЫЕ ОБОЗНАЧЕНИЯ:

- ГРАНИЦЫ:**  
 ■■■■■ подготовка проекта планировки территории
- существующих и планируемых элементов планировочной структуры
- ЛИНИИ ГРАДОСТРОИТЕЛЬНОГО РЕГУЛИРОВАНИЯ:**  
**СУЩЕСТВУЮЩИЕ:**  
 — красные линии улично-дорожной сети  
 - - - - - границы технических зон инженерных коммуникаций и сооружений
- ОТМЕНЯЕМЫЕ:**  
 — красные линии улично-дорожной сети  
 - - - - - границы технических зон инженерных коммуникаций и сооружений
- УСТАНОВЛИВАЕМЫЕ:**  
 — красные линии улично-дорожной сети  
 - - - - - границы технических зон инженерных коммуникаций и сооружений
- 372 номера характерных точек устанавливаемых красных линий






УСЛОВНЫЕ ОБОЗНАЧЕНИЯ:

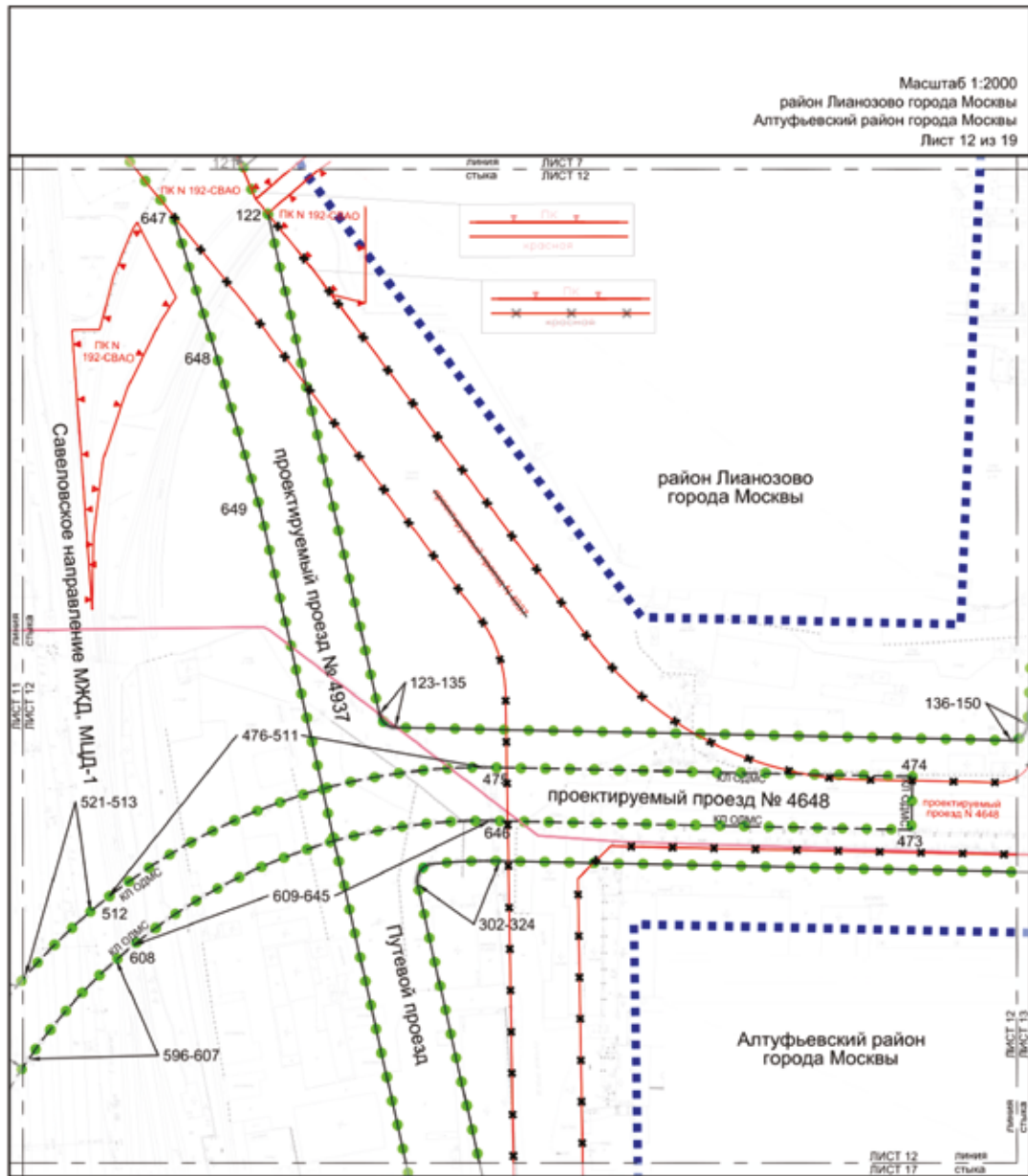
- ГРАНИЦЫ:**
- ■ ■ ■ подготовки проекта планировки территории
  - — — — районов города Москвы
  - ● ● ● существующих и планируемых элементов планировочной структуры
- Линии ГРАДОСТРОИТЕЛЬНОГО РЕГУЛИРОВАНИЯ:**
- СУЩЕСТВУЮЩИЕ:**
- — — — красные линии улично-дорожной сети
  - — — — границы объектов природного комплекса города Москвы
- ОТМЕНЯЕМЫЕ:**
- — — — красные линии улично-дорожной сети
  - — — — границы объектов природного комплекса города Москвы
- УСТАНАВЛИВАЕМЫЕ:**
- — — — красные линии улично-дорожной сети
  - — — — границы объектов природного комплекса города Москвы
- 395 номера характерных точек устанавливаемых красных линий







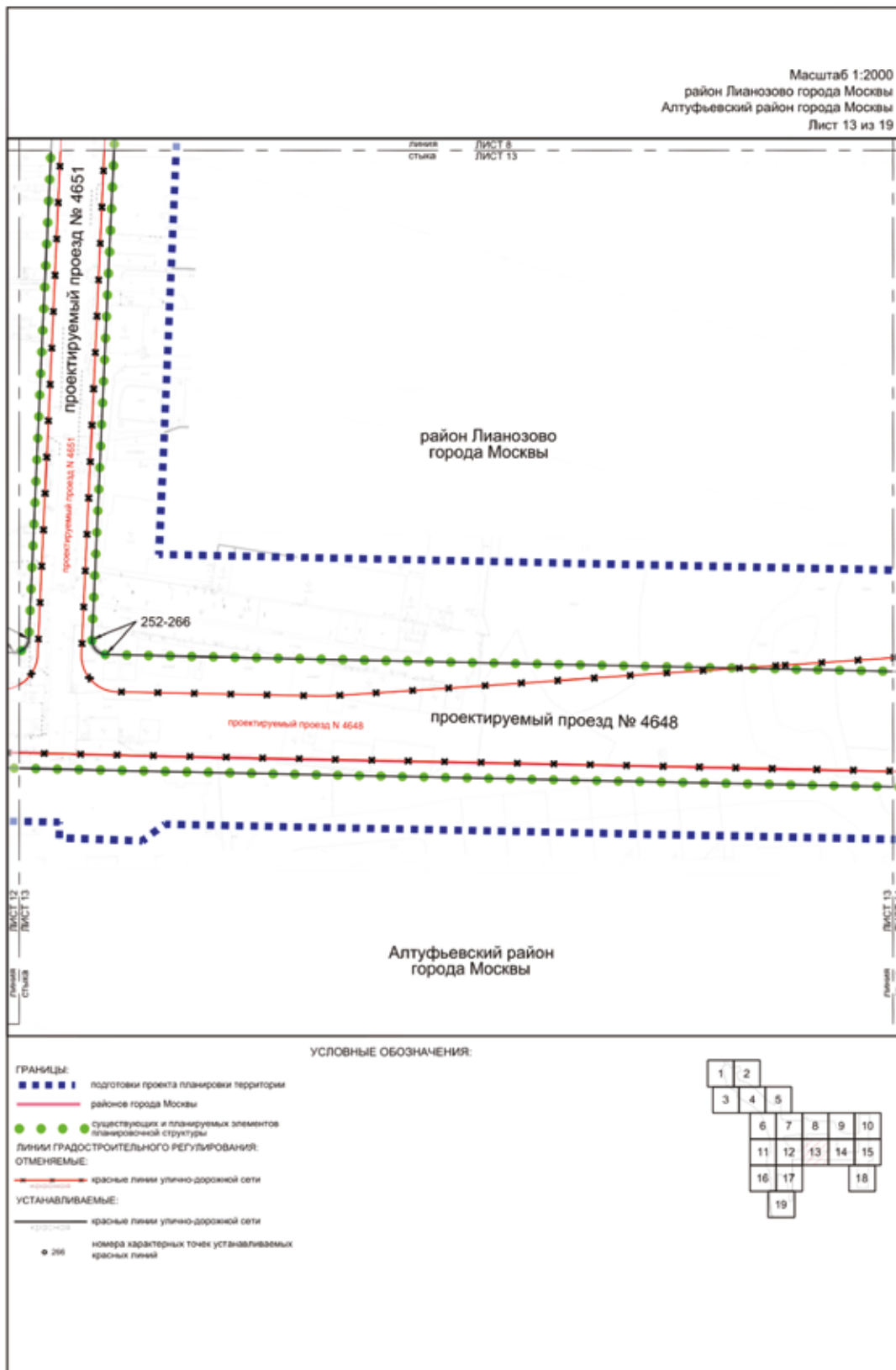
Масштаб 1:2000  
район Лианозово города Москвы  
Алтуфьевский район города Москвы  
Лист 12 из 19




УСЛОВНЫЕ ОБОЗНАЧЕНИЯ:

- ГРАНИЦЫ:**
- ■ ■ ■ ■ — подготовка проекта планировки территории
  - — — — — районное деление города Москвы
  - ● ● ● ● существующих и планируемых элементов планировочной структуры
- ЛИНИИ ГРАДОСТРОИТЕЛЬНОГО РЕГУЛИРОВАНИЯ:**
- СУЩЕСТВУЮЩИЕ:**
- красная — красные линии улично-дорожной сети
  - — — — — границы объектов природного комплекса города Москвы
- ОТМЕНЯЕМЫЕ:**
- — — — — красные линии улично-дорожной сети
- УСТАНАВЛИВАЕМЫЕ:**
- красная — красные линии улично-дорожной сети
  - — — — — красные линии объектов дорожно-мостового строительства
  - — — — — МКАД, МКАДС
  - 474 — номера характерных точек устанавливаемых красных линий



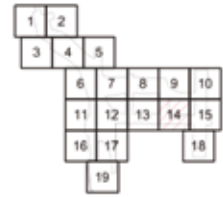


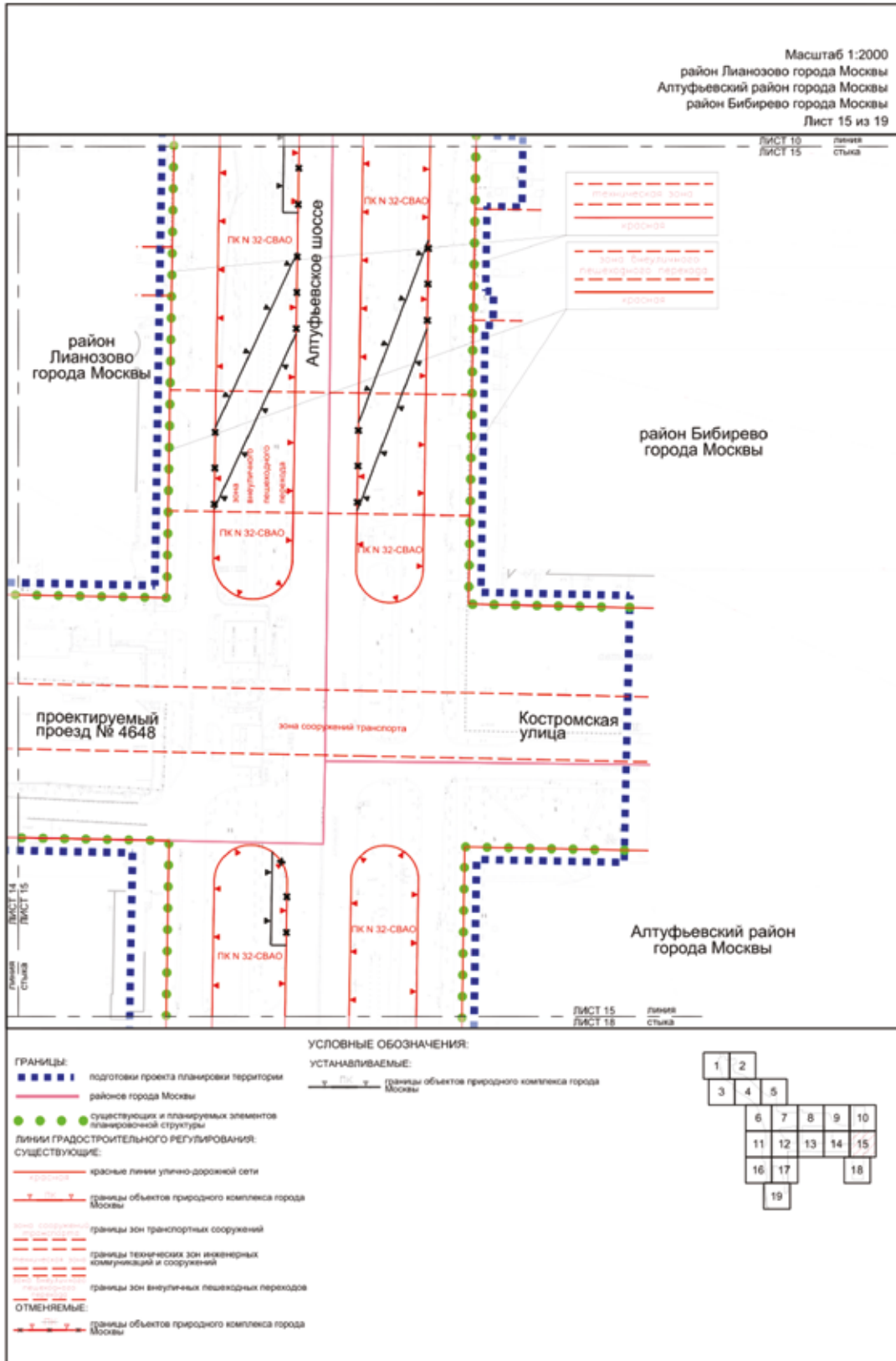
Масштаб 1:2000  
 район Лианозово города Москвы  
 Алтуфьевский район города Москвы  
 Лист 14 из 19

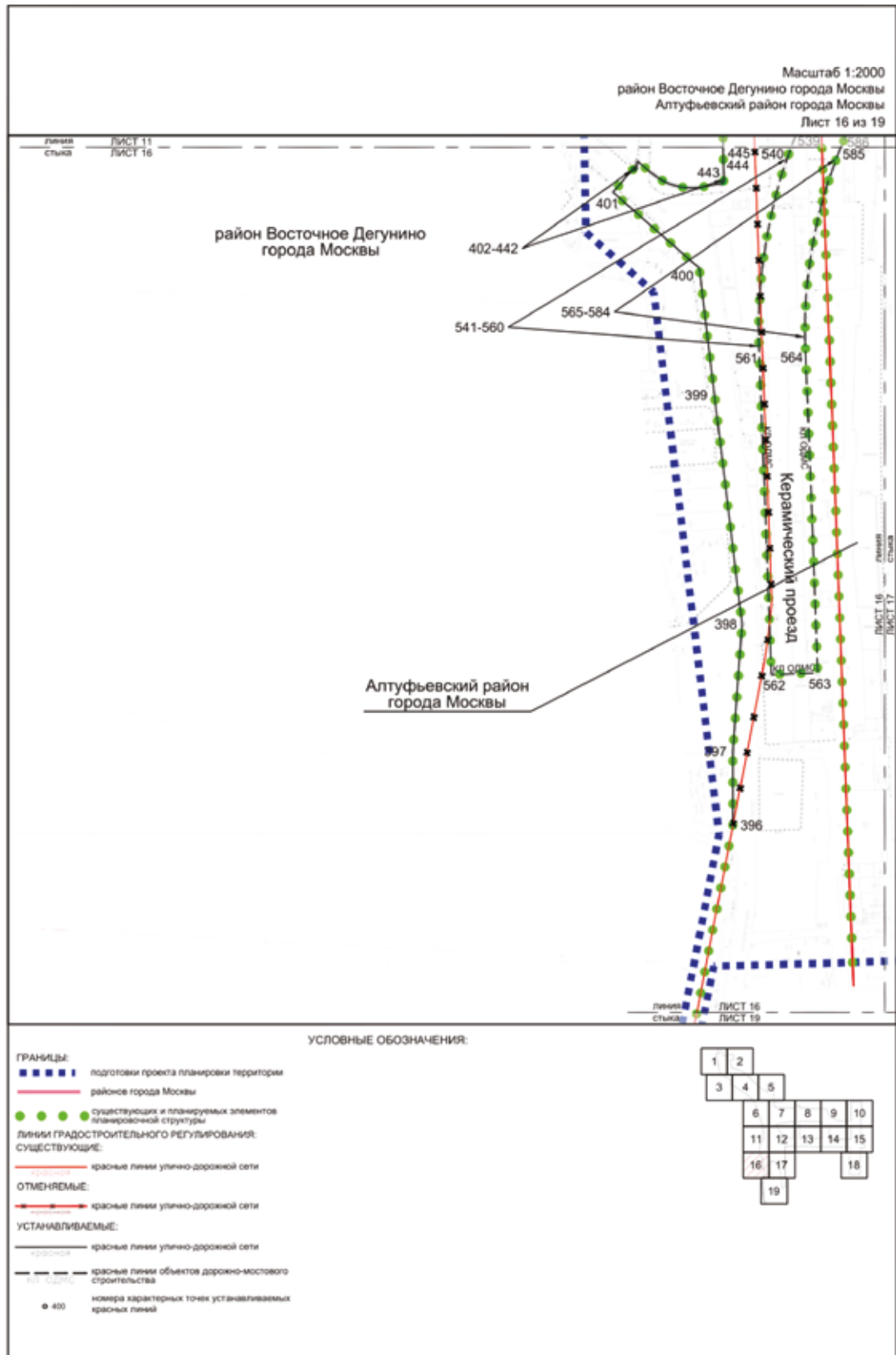


УСЛОВНЫЕ ОБОЗНАЧЕНИЯ:

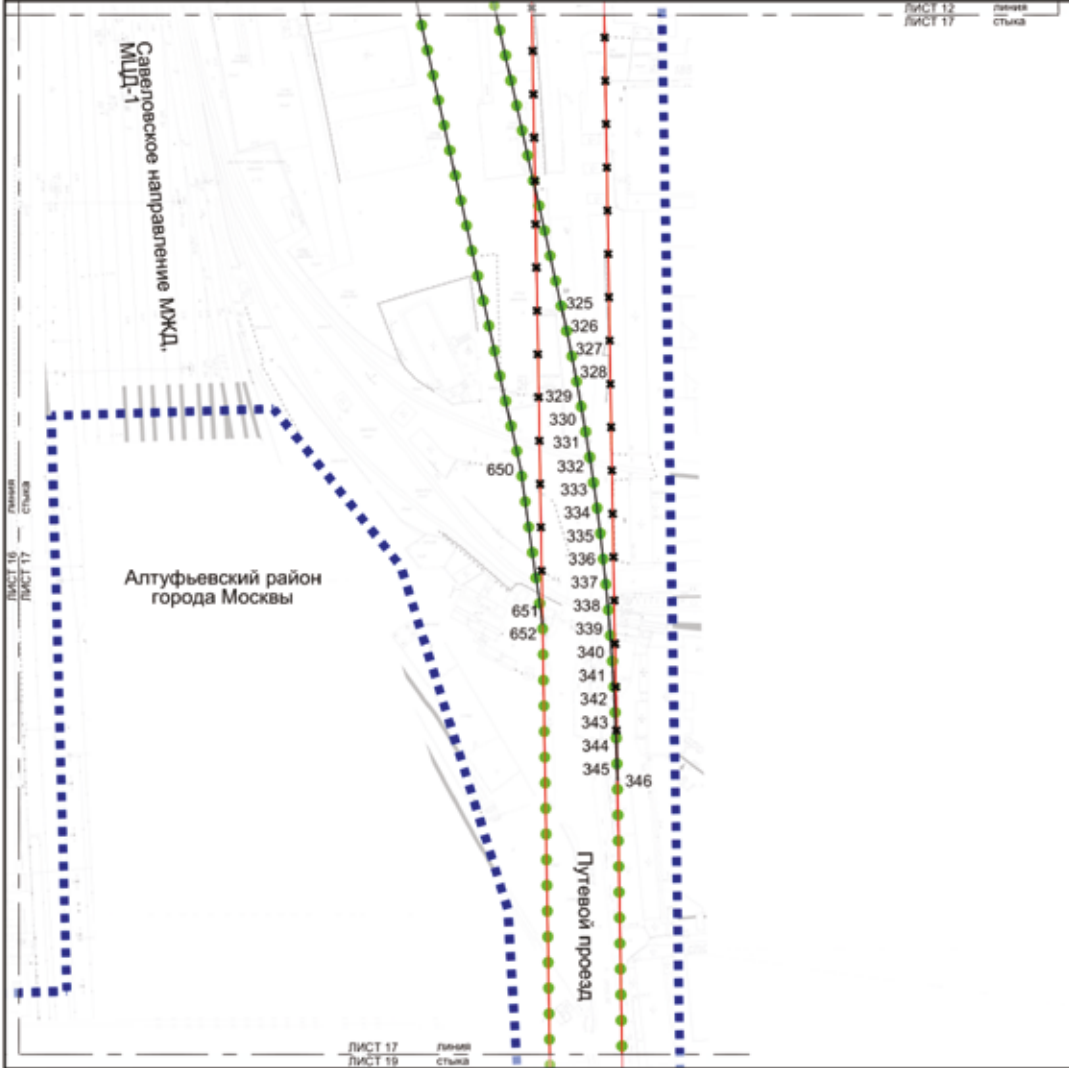
- ГРАНИЦЫ:**
- подготовка проекта планировки территории
  - районное деление города Москвы
  - — существующих и планируемых элементов планировочной структуры
- ЛИНИИ ГРАДОСТРОИТЕЛЬНОГО РЕГУЛИРОВАНИЯ:**
- СУЩЕСТВУЮЩИЕ:**
- красные линии — красные линии улично-дорожной сети
  - зона сооруженных транспортных сооружений — границы зон транспортных сооружений
  - зона инженерных коммуникаций и сооружений — границы технических зон инженерных коммуникаций и сооружений
- ОТМЕНЯЕМЫЕ:**
- красные линии улично-дорожной сети
- УСТАНАВЛИВАЕМЫЕ:**
- красные линии улично-дорожной сети
  - 299 — номера характерных точек устанавливаемых красных линий







Масштаб 1:2000  
 Алтуфьевский район города Москвы  
 Лист 17 из 19

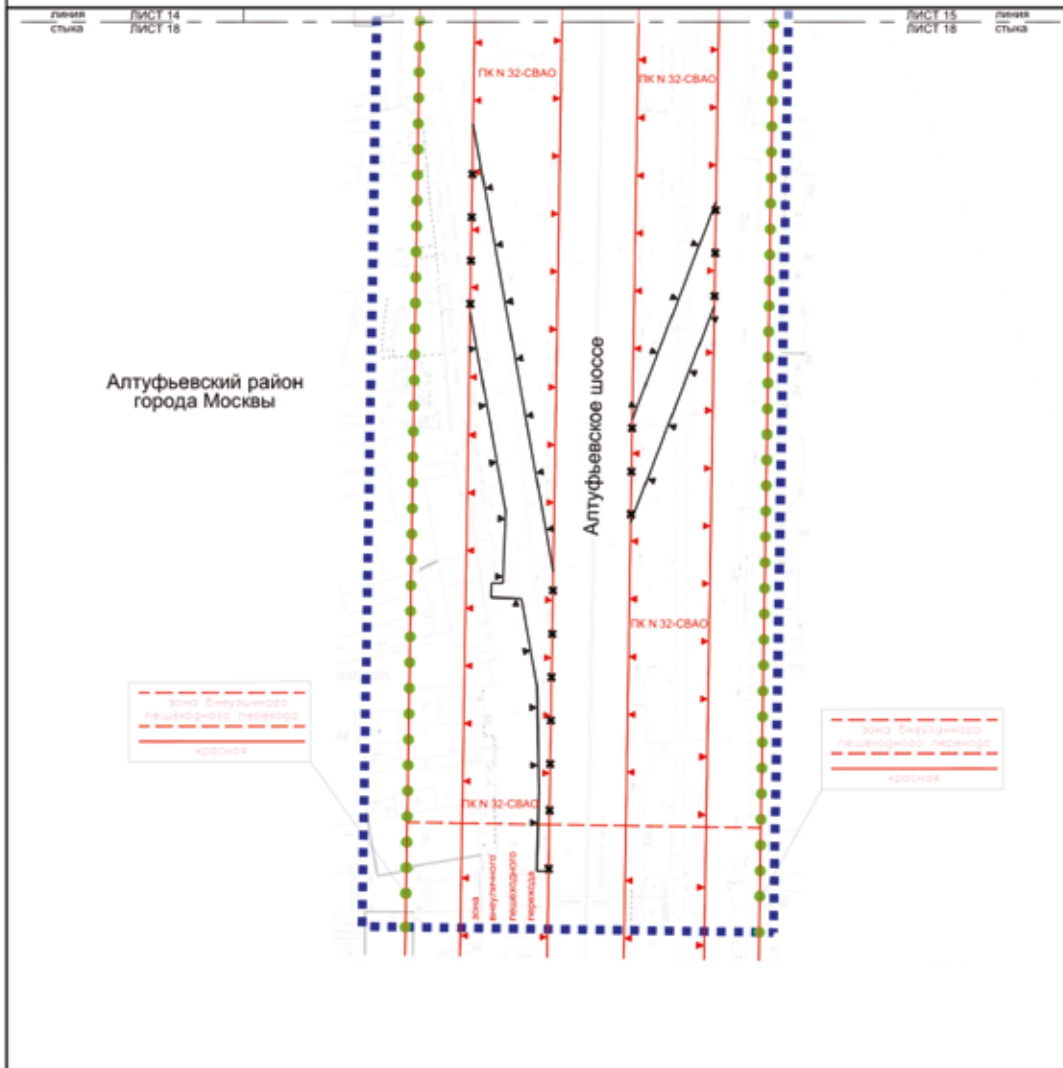


УСЛОВНЫЕ ОБОЗНАЧЕНИЯ:

- ГРАНИЦЫ:**  
 ■■■■■ подготовка проекта планировки территории  
 ●●●●● существующих и планируемых элементов планировочной структуры
- ЛИНИИ ГРАДОСТРОИТЕЛЬНОГО РЕГУЛИРОВАНИЯ:**  
 ■■■■■ существующие:  
 — красные линии улично-дорожной сети
- ОТМЕНЯЕМЫЕ:**  
 — красные линии улично-дорожной сети
- УСТАНОВЛИВАЕМЫЕ:**  
 — красные линии улично-дорожной сети
- 650 номера характерных точек устанавливаемых красных линий





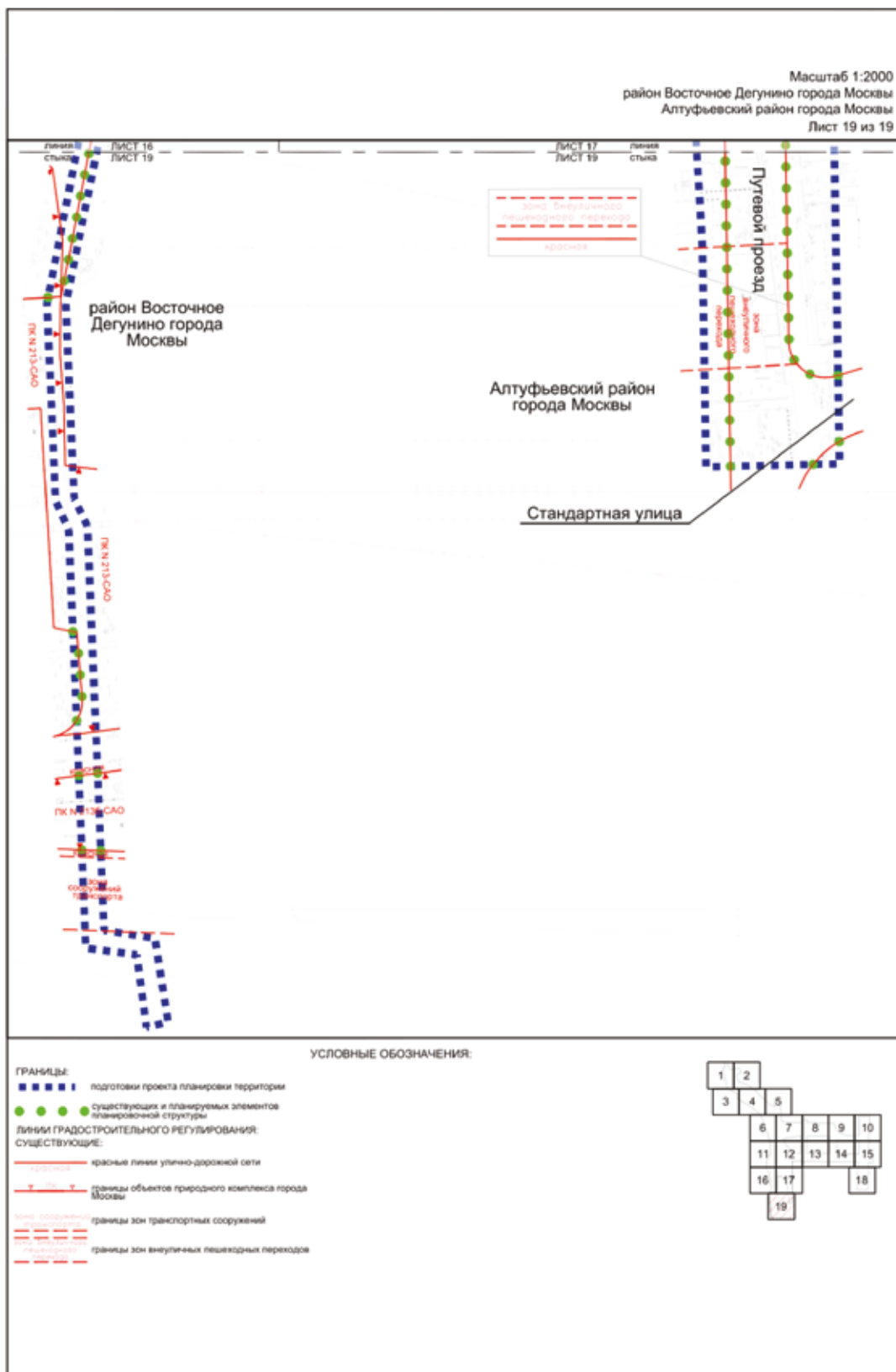


УСЛОВНЫЕ ОБОЗНАЧЕНИЯ:

- ГРАНИЦЫ:**
- подготовки проекта планировки территории
  - существующих и планируемых элементов планировочной структуры
- ЛИНИИ ГРАДОСТРОИТЕЛЬНОГО РЕГУЛИРОВАНИЯ СУЩЕСТВУЮЩИЕ:**
- красные линии улично-дорожной сети
  - границы объектов природного комплекса города Москвы
  - границы зон благоустройства пешеходных переходов
- ОТМЕНЯЕМЫЕ:**
- границы объектов природного комплекса города Москвы
- УСТАНАВЛИВАЕМЫЕ:**
- границы объектов природного комплекса города Москвы







## 1.1.2. Перечень координат характерных точек устанавливаемых красных линий

№ точки	Координаты точки (Система координат, используемая для ведения Единого государственного реестра недвижимости (МСК-77))	
	X	Y
1	2	3
Устанавливаемые красные линии улично-дорожной сети		
1	25828.69	3646.84
2	25830.01	3649.70
3	25793.69	3666.45
4	25792.02	3662.75
5	25732.41	3682.63
6	25730.46	3683.81
7	25729.93	3684.07
8	25729.16	3684.48
9	25728.44	3684.97
10	25727.76	3685.52
11	25727.14	3686.13
12	25726.58	3686.80
13	25726.08	3687.51
14	25725.64	3688.27
15	25725.28	3689.06
16	25724.99	3689.88
17	25724.78	3690.73
18	25724.65	3691.59
19	25724.60	3692.46
20	25724.62	3693.33
21	25724.73	3694.19
22	25724.77	3694.43
23	25727.82	3710.32
24	25731.63	3730.20
25	25731.75	3730.83
26	25735.17	3730.15
27	25742.58	3769.46

№ точки	Координаты точки (Система координат, используемая для ведения Единого государственного реестра недвижимости (МСК-77))	
	X	Y
1	2	3
28	25739.32	3770.08
29	25687.83	3771.72
30	25669.78	3705.35
31	25667.88	3705.89
32	25667.38	3706.04
33	25663.16	3707.29
34	25658.96	3708.62
35	25654.78	3710.03
36	25650.98	3711.39
37	25646.52	3713.07
38	25642.43	3714.71
39	25638.36	3716.41
40	25634.34	3718.19
41	25630.34	3720.04
42	25626.38	3721.97
43	25622.45	3723.97
44	25618.56	3726.03
45	25614.71	3728.17
46	25610.90	3730.38
47	25608.41	3731.89
48	25603.40	3735.00
49	25599.72	3737.41
50	25596.08	3739.89
51	25592.48	3742.44
52	25591.83	3742.91
53	25581.62	3750.75
54	25579.72	3752.30
55	25576.36	3755.14
56	25531.79	3793.41

№ точки	Координаты точки (Система координат, используемая для ведения Единого государственного реестра недвижимости (МСК-77))	
	X	Y
1	2	3
57	25531.00	3794.09
58	25526.27	3798.22
59	25521.60	3802.41
60	25516.98	3806.66
61	25512.41	3810.97
62	25507.90	3815.34
63	25503.45	3819.76
64	25499.05	3824.24
65	25494.71	3828.77
66	25490.43	3833.36
67	25486.21	3838.01
68	25482.04	3842.70
69	25477.94	3847.45
70	25473.90	3852.25
71	25469.91	3857.11
72	25466.00	3862.01
73	25462.14	3866.96
74	25458.35	3871.96
75	25454.62	3877.01
76	25450.95	3882.11
77	25447.36	3887.25
78	25443.82	3892.44
79	25440.36	3897.67
80	25234.78	4212.36
81	25233.25	4214.66
82	25230.44	4218.81
83	25227.56	4222.92
84	25224.62	4226.98
85	25221.61	4231.00
86	25218.54	4234.96

№ точки	Координаты точки (Система координат, используемая для ведения Единого государственного реестра недвижимости (МСК-77))	
	X	Y
1	2	3
87	25215.40	4238.88
88	25212.20	4242.74
89	25208.94	4246.55
90	25205.63	4250.32
91	25202.25	4254.02
92	25198.81	4257.68
93	25495.33	3769.78
94	25494.81	3769.17
95	25493.15	3771.36
96	25491.51	3773.57
97	25490.73	3774.65
98	25489.90	3775.80
99	25488.30	3778.04
100	25486.72	3780.29
101	25485.16	3782.56
102	25483.62	3784.84
103	25482.11	3787.14
104	25343.05	4000.00
105	25292.63	4077.17
106	25247.43	4146.36
107	25245.00	4150.08
108	25234.04	4163.89
109	25230.14	4168.80
110	25211.22	4188.53
111	25170.32	4227.19
112	24849.72	4451.81
113	24834.73	4451.40
114	24823.51	4445.89
115	24823.23	4445.54
116	24785.26	4398.98

№ точки	Координаты точки (Система координат, используемая для ведения Единого государственного реестра недвижимости (МСК-77))	
	X	Y
1	2	3
117	24819.83	4486.61
118	24816.51	4464.99
119	24808.87	4455.62
120	24803.16	4448.62
121	24768.62	4406.26
122	24751.90	4415.62
123	24570.74	4455.98
124	24570.39	4456.06
125	24569.74	4456.29
126	24569.11	4456.60
127	24568.53	4456.97
128	24567.99	4457.41
129	24567.51	4457.90
130	24567.09	4458.45
131	24566.73	4459.04
132	24566.44	4459.68
133	24566.23	4460.33
134	24566.10	4461.01
135	24566.04	4461.70
136	24561.27	4684.59
137	24561.27	4684.87
138	24561.33	4685.56
139	24561.46	4686.23
140	24561.67	4686.89
141	24561.96	4687.52
142	24562.32	4688.12
143	24562.74	4688.66
144	24563.23	4689.16
145	24563.77	4689.59
146	24564.35	4689.97

№ точки	Координаты точки (Система координат, используемая для ведения Единого государственного реестра недвижимости (МСК-77))	
	X	Y
1	2	3
147	24564.98	4690.27
148	24565.63	4690.49
149	24566.31	4690.64
150	24567.00	4690.71
151	24840.34	4703.13
152	24845.17	4703.35
153	24845.72	4703.35
154	24846.41	4703.28
155	24847.08	4703.13
156	24847.74	4702.90
157	24848.36	4702.60
158	24848.95	4702.23
159	24849.48	4701.79
160	24849.97	4701.29
161	24850.39	4700.75
162	24850.75	4700.15
163	24851.04	4699.52
164	24851.25	4698.86
165	24851.38	4698.18
166	24851.44	4697.49
167	24866.42	4698.45
168	24866.42	4698.73
169	24866.48	4699.42
170	24866.61	4700.10
171	24866.83	4700.76
172	24867.11	4701.39
173	24867.47	4701.98
174	24867.90	4702.53
175	24868.38	4703.02
176	24868.92	4703.46

№ точки	Координаты точки (Система координат, используемая для ведения Единого государственного реестра недвижимости (МСК-77))	
	X	Y
1	2	3
177	24869.50	4703.83
178	24870.13	4704.13
179	24870.78	4704.35
180	24871.46	4704.51
181	24872.15	4704.58
182	24904.50	4706.05
183	24913.28	4706.42
184	24924.18	4706.81
185	24935.09	4707.12
186	24945.99	4707.35
187	24954.87	4707.51
188	24955.23	4707.50
189	24955.91	4707.43
190	24956.59	4707.29
191	24957.25	4707.06
192	24957.87	4706.76
193	24958.46	4706.39
194	24959.00	4705.96
195	24959.48	4705.47
196	24959.91	4704.92
197	24960.27	4704.33
198	24960.56	4703.70
199	24960.77	4703.04
200	24960.91	4702.36
201	24960.97	4701.67
202	24959.96	4739.66
203	24959.95	4739.18
204	24959.88	4738.49
205	24959.72	4737.82
206	24959.49	4737.17

№ точки	Координаты точки (Система координат, используемая для ведения Единого государственного реестра недвижимости (МСК-77))	
	X	Y
1	2	3
207	24959.19	4736.55
208	24958.81	4735.96
209	24958.37	4735.43
210	24957.87	4734.95
211	24957.32	4734.53
212	24956.73	4734.17
213	24956.10	4733.89
214	24955.44	4733.68
215	24954.76	4733.55
216	24954.07	4733.50
217	24945.54	4733.35
218	24936.31	4733.16
219	24925.31	4732.86
220	24914.31	4732.48
221	24903.32	4732.02
222	24871.82	4730.59
223	24871.27	4730.59
224	24870.58	4730.66
225	24869.91	4730.81
226	24869.25	4731.04
227	24868.63	4731.34
228	24868.05	4731.71
229	24867.51	4732.15
230	24867.02	4732.65
231	24866.60	4733.19
232	24866.24	4733.79
233	24865.96	4734.42
234	24865.74	4735.08
235	24865.61	4735.76
236	24865.55	4736.45

№ точки	Координаты точки (Система координат, используемая для ведения Единого государственного реестра недвижимости (МСК-77))	
	X	Y
1	2	3
237	24850.58	4735.21
238	24850.55	4734.87
239	24850.52	4734.52
240	24850.39	4733.84
241	24850.17	4733.18
242	24849.88	4732.55
243	24849.53	4731.96
244	24849.10	4731.41
245	24848.62	4730.92
246	24848.08	4730.48
247	24847.49	4730.11
248	24846.87	4729.81
249	24846.22	4729.58
250	24845.54	4729.43
251	24844.85	4729.36
252	24566.73	4716.73
253	24566.17	4716.73
254	24565.48	4716.80
255	24564.81	4716.96
256	24564.15	4717.18
257	24563.53	4717.49
258	24562.95	4717.86
259	24562.41	4718.30
260	24561.93	4718.79
261	24561.50	4719.34
262	24561.15	4719.93
263	24560.86	4720.57
264	24560.65	4721.23
265	24560.52	4721.90
266	24560.46	4722.59

№ точки	Координаты точки (Система координат, используемая для ведения Единого государственного реестра недвижимости (МСК-77))	
	X	Y
1	2	3
267	24552.02	5116.67
268	24552.02	5117.11
269	24552.10	5117.80
270	24552.25	5118.48
271	24552.49	5119.13
272	24552.79	5119.75
273	24553.17	5120.33
274	24553.61	5120.87
275	24554.10	5121.35
276	24554.65	5121.77
277	24555.25	5122.12
278	24555.88	5122.41
279	24556.54	5122.62
280	24557.22	5122.75
281	24557.91	5122.80
282	24578.19	5123.14
283	24580.17	5153.18
284	24557.21	5152.81
285	24556.52	5152.84
286	24555.84	5152.95
287	24555.17	5153.13
288	24554.53	5153.40
289	24553.92	5153.73
290	24553.36	5154.13
291	24552.84	5154.60
292	24552.39	5155.12
293	24551.99	5155.69
294	24551.67	5156.30
295	24551.41	5156.94
296	24551.24	5157.61

№ точки	Координаты точки (Система координат, используемая для ведения Единого государственного реестра недвижимости (МСК-77))	
	X	Y
1	2	3
297	24551.14	5158.30
298	24551.12	5158.68
299	24550.06	5208.20
300	24584.85	5304.01
301	24502.08	5225.15
302	24517.62	4499.45
303	24517.67	4495.60
304	24517.63	4491.75
305	24517.51	4487.91
306	24517.31	4484.07
307	24517.04	4480.23
308	24516.68	4476.40
309	24516.51	4474.86
310	24516.40	4474.18
311	24516.20	4473.52
312	24515.93	4472.88
313	24515.59	4472.28
314	24515.18	4471.72
315	24514.71	4471.21
316	24514.19	4470.76
317	24513.61	4470.37
318	24513.00	4470.05
319	24512.35	4469.81
320	24511.68	4469.64
321	24510.99	4469.55
322	24510.30	4469.54
323	24509.61	4469.61
324	24509.25	4469.67
325	24308.41	4514.42
326	24300.47	4516.14

№ точки	Координаты точки (Система координат, используемая для ведения Единого государственного реестра недвижимости (МСК-77))	
	X	Y
1	2	3
327	24292.52	4517.79
328	24284.55	4519.36
329	24276.56	4520.86
330	24268.56	4522.27
331	24260.55	4523.60
332	24252.52	4524.86
333	24244.48	4526.04
334	24236.43	4527.13
335	24228.37	4528.15
336	24220.30	4529.09
337	24212.22	4529.95
338	24204.14	4530.73
339	24196.04	4531.43
340	24187.94	4532.05
341	24179.84	4532.59
342	24171.73	4533.05
343	24163.61	4533.43
344	24155.49	4533.73
345	24147.37	4533.95
346	24142.99	4534.04
347	24898.22	5068.63
348	24897.69	5088.68
349	24897.63	5090.80
350	24893.69	5094.53
351	24893.43	5094.10
352	24870.63	5108.43
353	24859.85	5115.21
354	24860.43	5116.14
355	24914.75	5116.50
356	24912.72	5118.59

№ точки	Координаты точки (Система координат, используемая для ведения Единого государственного реестра недвижимости (МСК-77))	
	X	Y
1	2	3
357	24910.64	5120.63
358	24908.50	5122.60
359	24906.31	5124.52
360	24904.06	5126.37
361	24901.77	5128.17
362	24899.43	5129.89
363	24897.04	5131.56
364	24894.60	5133.16
365	24892.12	5134.69
366	24889.61	5136.15
367	24887.05	5137.54
368	24884.45	5138.86
369	24881.82	5140.11
370	24879.16	5141.29
371	24878.36	5141.62
372	24852.27	5152.47
373	24841.73	5171.44
374	24841.50	5185.81
375	24841.36	5191.61
376	24841.15	5197.42
377	24840.86	5203.21
378	24840.49	5209.01
379	24840.03	5214.80
380	24839.50	5220.58
381	24838.89	5226.36
382	24838.20	5232.12
383	24837.43	5237.88
384	24837.15	5239.82
385	24835.86	5248.70
386	24835.09	5254.20

№ точки	Координаты точки (Система координат, используемая для ведения Единого государственного реестра недвижимости (МСК-77))	
	X	Y
1	2	3
387	24834.41	5259.71
388	24833.81	5265.23
389	24833.29	5270.76
390	24832.85	5276.30
391	24832.48	5281.84
392	24832.20	5287.39
393	24832.00	5292.93
394	24831.88	5298.08
395	24829.08	5472.22
396	24125.92	4263.60
397	24156.74	4263.60
398	24209.84	4267.44
399	24305.34	4255.93
400	24357.94	4249.59
401	24389.55	4213.66
402	24398.99	4221.93
403	24398.99	4221.98
404	24398.99	4221.99
405	24398.99	4222.08
406	24399.00	4222.22
407	24399.01	4222.29
408	24399.05	4222.37
409	24399.32	4222.82
410	24399.36	4222.89
411	24399.41	4222.94
412	24399.44	4222.96
413	24399.98	4223.29
414	24399.99	4223.29
415	24400.11	4223.33
416	24401.90	4223.81



№ точки	Координаты точки (Система координат, используемая для ведения Единого государственного реестра недвижимости (МСК-77))	
	X	Y
1	2	3
417	24402.57	4223.78
418	24397.46	4229.81
419	24396.56	4230.93
420	24395.73	4232.10
421	24394.96	4233.32
422	24394.26	4234.57
423	24393.64	4235.86
424	24393.08	4237.19
425	24392.60	4238.54
426	24392.20	4239.92
427	24391.87	4241.31
428	24391.63	4242.73
429	24391.46	4244.15
430	24391.37	4245.59
431	24391.36	4247.02
432	24391.43	4248.45
433	24391.58	4249.88
434	24391.75	4250.94
435	24393.07	4258.39
436	24393.17	4258.75
437	24393.35	4259.08
438	24393.59	4259.36
439	24393.89	4259.59
440	24394.23	4259.75
441	24394.59	4259.83
442	24394.86	4259.84
443	24396.86	4259.76
444	24402.60	4259.59
445	24408.33	4259.49
446	24414.07	4259.48

№ точки	Координаты точки (Система координат, используемая для ведения Единого государственного реестра недвижимости (МСК-77))	
	X	Y
1	2	3
447	24419.80	4259.54
448	24425.54	4259.69
449	24431.27	4259.91
450	24437.00	4260.22
451	24442.72	4260.60
452	24448.44	4261.07
453	24454.15	4261.61
454	24459.85	4262.23
455	24465.54	4262.94
456	24471.22	4263.72
457	24471.49	4263.76
458	24489.90	4266.44
459	24495.47	4267.21
460	24501.06	4267.90
461	24506.65	4268.51
462	24512.25	4269.05
463	24517.86	4269.50
464	24523.48	4269.87
465	24529.10	4270.16
466	24534.72	4270.38
467	24540.34	4270.51
468	24541.22	4270.52
469	24586.39	4271.17
470	24587.64	4271.59
471	24590.01	4272.33
472	24592.40	4273.00
647	24751.45	4381.25
648	24699.80	4397.14
649	24645.10	4412.77
650	24250.70	4500.63

№ точки	Координаты точки (Система координат, используемая для ведения Единого государственного реестра недвижимости (МСК-77))	
	X	Y
1	2	3
651	24199.10	4507.86
652	24197.15	4508.11
653	25671.35	3711.11
654	25676.74	3730.96
655	25809.57	3659.13
695	25607.13	3732.66
696	25201.26	4263.40
697	25202.40	4265.85
Устанавливаемые красные линии объектов дорожно-мостового строительства		
105	25292.63	4077.17
106	25247.43	4146.36
473	24528.96	4648.57
474	24548.26	4648.98
475	24551.47	4497.82
476	24551.51	4493.64
477	24551.48	4489.45
478	24551.37	4485.27
479	24551.18	4481.09
480	24550.91	4476.92
481	24550.56	4472.75
482	24550.13	4468.59
483	24549.62	4464.43
484	24549.03	4460.29
485	24548.36	4456.16
486	24547.61	4452.04
487	24546.79	4447.94
488	24545.88	4443.86
489	24544.90	4439.79
490	24543.84	4435.74
491	24542.71	4431.72

№ точки	Координаты точки (Система координат, используемая для ведения Единого государственного реестра недвижимости (МСК-77))	
	X	Y
1	2	3
492	24541.49	4427.71
493	24540.20	4423.73
494	24538.84	4419.78
495	24537.40	4415.85
496	24535.88	4411.95
497	24534.29	4408.08
498	24532.63	4404.24
499	24530.89	4400.44
500	24529.08	4396.67
501	24527.20	4392.93
502	24525.25	4389.23
503	24523.22	4385.57
504	24521.13	4381.94
505	24518.97	4378.36
506	24516.74	4374.82
507	24514.44	4371.32
508	24512.08	4367.87
509	24509.65	4364.46
510	24507.16	4361.10
511	24504.60	4357.79
512	24501.98	4354.53
513	24499.30	4351.32
514	24496.56	4348.16
515	24493.75	4345.06
516	24490.89	4342.00
517	24487.97	4339.01
518	24485.00	4336.07
519	24481.97	4333.18
520	24478.88	4330.36
521	24475.74	4327.59

№ точки	Координаты точки (Система координат, используемая для ведения Единого государственного реестра недвижимости (МСК-77))	
	X	Y
1	2	3
522	24472.55	4324.89
523	24469.30	4322.25
524	24466.01	4319.67
525	24462.67	4317.15
526	24459.28	4314.70
527	24455.84	4312.31
528	24452.36	4309.99
529	24448.84	4307.73
530	24445.27	4305.55
531	24441.66	4303.43
532	24438.01	4301.38
533	24434.33	4299.40
534	24430.60	4297.50
535	24426.85	4295.66
536	24423.05	4293.90
537	24419.22	4292.21
538	24415.37	4290.59
539	24411.48	4289.04
540	24407.56	4287.58
541	24403.62	4286.18
542	24399.64	4284.86
543	24395.65	4283.62
544	24391.63	4282.46
545	24387.59	4281.37
546	24383.53	4280.36
547	24379.45	4279.43
548	24375.36	4278.57
549	24371.25	4277.80
550	24367.12	4277.10
551	24362.98	4276.48

№ точки	Координаты точки (Система координат, используемая для ведения Единого государственного реестра недвижимости (МСК-77))	
	X	Y
1	2	3
552	24358.83	4275.94
553	24354.68	4275.48
554	24350.51	4275.10
555	24346.34	4274.80
556	24342.16	4274.58
557	24337.98	4274.44
558	24333.79	4274.38
559	24329.61	4274.40
560	24325.43	4274.50
561	24324.52	4274.53
562	24188.85	4279.61
563	24189.57	4298.90
564	24325.25	4293.82
565	24329.24	4293.71
566	24333.23	4293.68
567	24337.23	4293.73
568	24341.22	4293.86
569	24345.21	4294.07
570	24349.19	4294.36
571	24353.17	4294.73
572	24357.14	4295.18
573	24361.10	4295.71
574	24365.05	4296.31
575	24368.99	4297.00
576	24372.91	4297.77
577	24376.81	4298.61
578	24380.70	4299.53
579	24384.57	4300.53
580	24388.41	4301.61
581	24392.24	4302.76

№ точки	Координаты точки (Система координат, используемая для ведения Единого государственного реестра недвижимости (МСК-77)	
	X	Y
1	2	3
582	24396.04	4303.99
583	24399.81	4305.30
584	24403.56	4306.68
585	24407.28	4308.14
586	24410.97	4309.67
587	24414.63	4311.27
588	24418.26	4312.95
589	24421.85	4314.70
590	24425.41	4316.52
591	24428.92	4318.41
592	24432.41	4320.37
593	24435.85	4322.40
594	24439.24	4324.50
595	24442.60	4326.67
596	24445.91	4328.90
597	24449.18	4331.20
598	24452.40	4333.56
599	24455.57	4335.99
600	24458.69	4338.48
601	24461.77	4341.04
602	24464.79	4343.65
603	24467.75	4346.33
604	24470.67	4349.06
605	24473.53	4351.85
606	24476.33	4354.70
607	24479.07	4357.60
608	24481.76	4360.56
609	24484.38	4363.57
610	24486.95	4366.64
611	24489.45	4369.75

№ точки	Координаты точки (Система координат, используемая для ведения Единого государственного реестра недвижимости (МСК-77)	
	X	Y
1	2	3
612	24491.89	4372.91
613	24494.27	4376.12
614	24496.58	4379.38
615	24498.82	4382.69
616	24501.00	4386.03
617	24503.11	4389.43
618	24505.16	4392.86
619	24507.13	4396.33
620	24509.04	4399.84
621	24510.87	4403.39
622	24512.63	4406.98
623	24514.32	4410.60
624	24515.94	4414.25
625	24517.48	4417.94
626	24518.95	4421.65
627	24520.35	4425.39
628	24521.67	4429.16
629	24522.91	4432.96
630	24524.08	4436.78
631	24525.17	4440.62
632	24526.18	4444.49
633	24527.12	4448.37
634	24527.98	4452.27
635	24528.76	4456.19
636	24529.46	4460.12
637	24530.08	4464.07
638	24530.62	4468.03
639	24531.09	4472.00
640	24531.47	4475.97
641	24531.78	4479.96

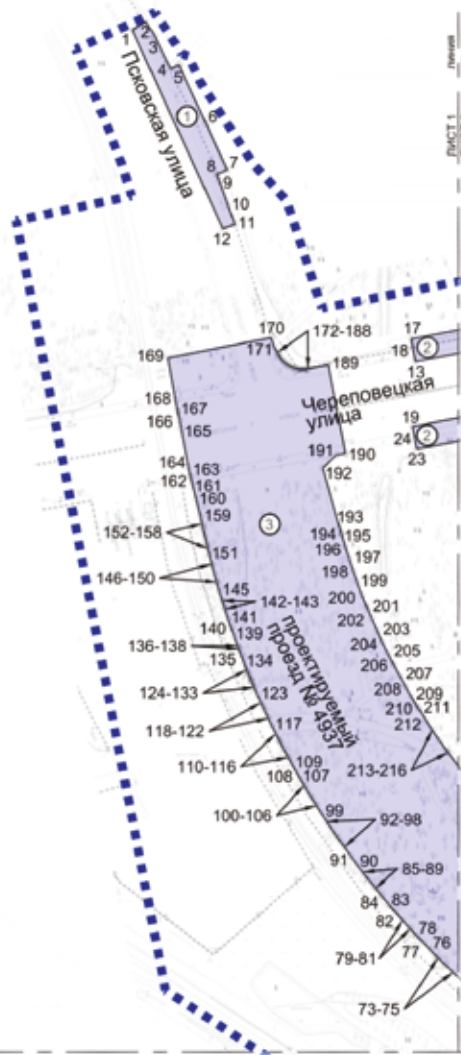
№ точки	Координаты точки (Система координат, используемая для ведения Единого государственного реестра недвижимости (МСК-77))	
	X	Y
1	2	3
642	24532.00	4483.95
643	24532.15	4487.94
644	24532.21	4491.93
645	24532.20	4495.93
646	24532.17	4497.41
656	25150.38	4177.89
657	25224.24	4153.90
658	25259.20	4128.34
659	25265.01	4119.46
660	25271.47	4109.56
661	25276.09	4102.49
662	25289.14	4079.89
663	25285.62	4082.58
664	25282.08	4085.23
665	25278.50	4087.83
666	25274.89	4090.40
667	25271.26	4092.93
668	25271.18	4092.97
669	25267.59	4095.41
670	25263.90	4097.86
671	25260.19	4100.26
672	25256.45	4102.63

№ точки	Координаты точки (Система координат, используемая для ведения Единого государственного реестра недвижимости (МСК-77))	
	X	Y
1	2	3
673	25252.68	4104.95
674	25250.51	4106.25
675	25248.88	4107.23
676	25245.06	4109.47
677	25241.22	4111.66
678	25237.35	4113.81
679	25233.46	4115.92
680	25229.55	4117.99
681	25227.62	4118.98
682	25225.61	4120.01
683	25221.65	4121.99
684	25217.67	4123.93
685	25213.67	4125.82
686	25209.65	4127.67
687	25205.60	4129.47
688	25201.54	4131.23
689	25197.46	4132.94
690	25193.36	4134.61
691	25189.24	4136.23
692	25185.10	4137.81
693	25180.95	4139.34
694	25176.80	4140.81

1.2. Чертеж границ зон планируемого размещения линейных объектов

Масштаб 1:2000  
район Лианозово города Москвы  
Лист 1 из 19

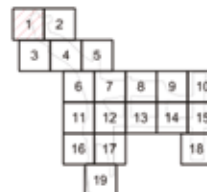
район Лианозово  
города Москвы



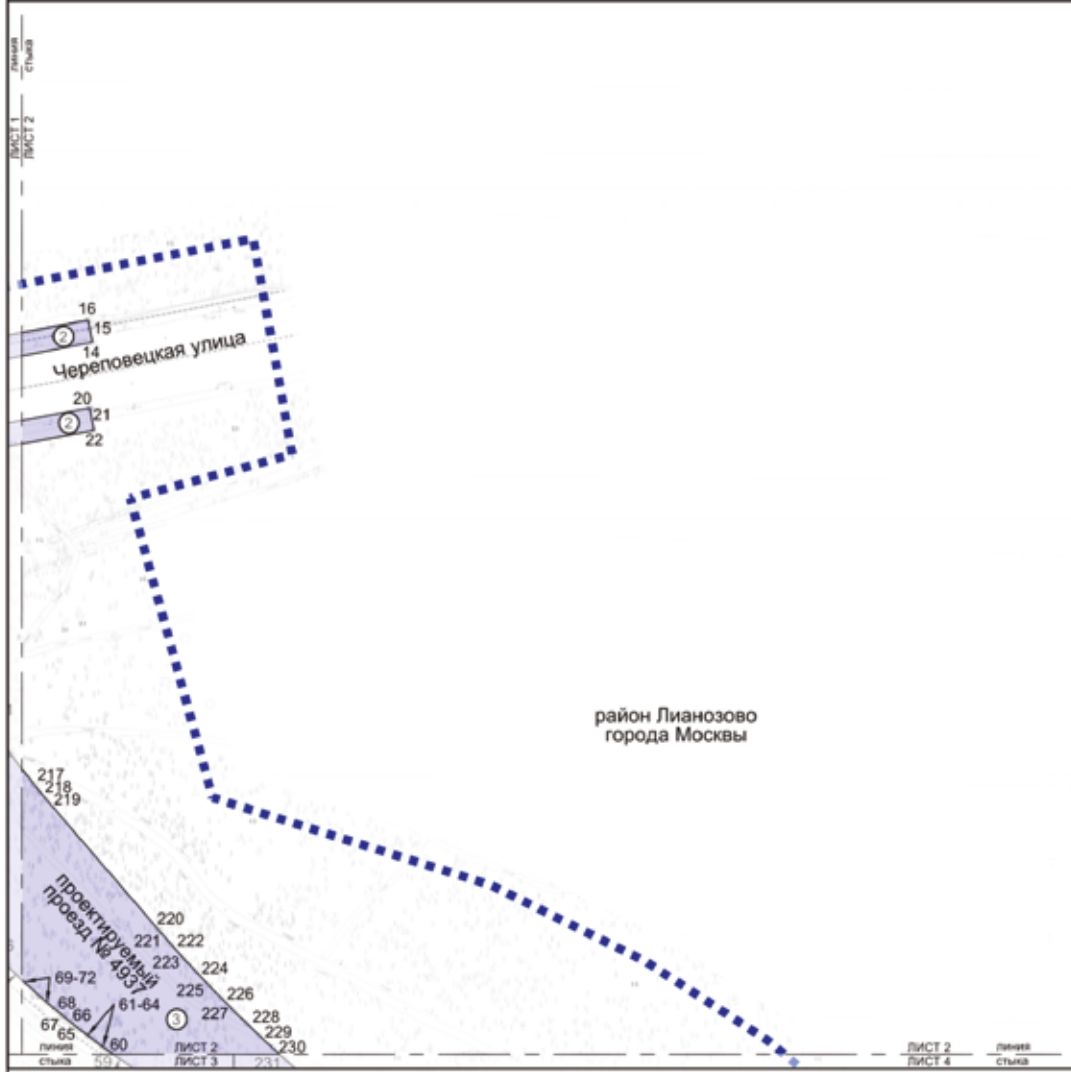
линия листа 1  
статья листа 3

УСЛОВНЫЕ ОБОЗНАЧЕНИЯ:

- ГРАНИЦЫ:**
- ■ ■ ■ ■ подготовки проекта планировки территории
  - зон планируемого размещения линейных объектов
- ЗОНЫ ПЛАНИРУЕМОГО РАЗМЕЩЕНИЯ ЛИНЕЙНЫХ ОБЪЕКТОВ:**
- объектов улично-дорожной сети
  - 170 номера характерных точек границ зон планируемого размещения линейных объектов
  - ① номер зоны планируемого размещения линейных объектов

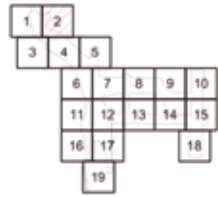



Масштаб 1:2000  
район Лианозово города Москвы  
Лист 2 из 19



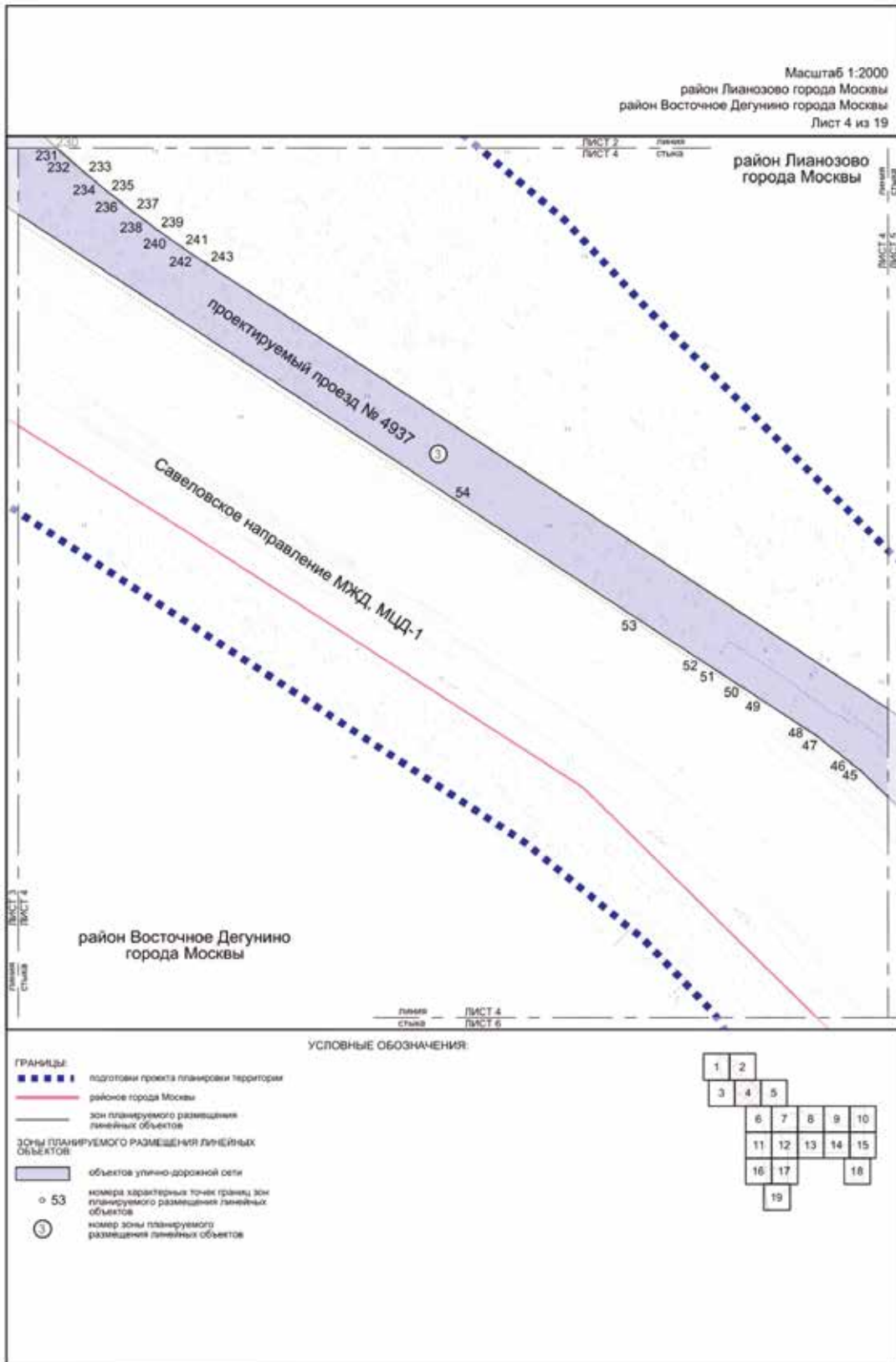
УСЛОВНЫЕ ОБОЗНАЧЕНИЯ:

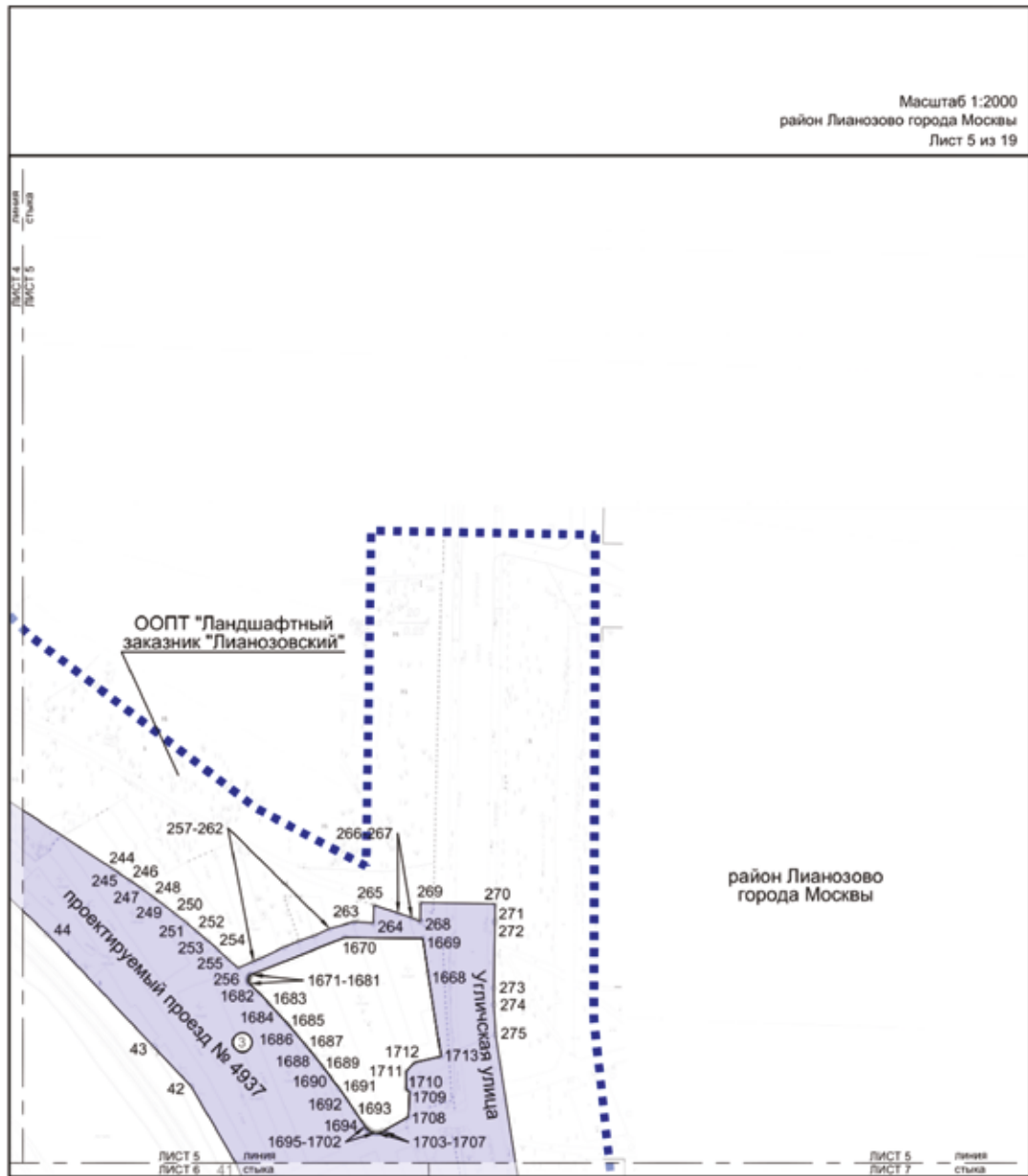
- ГРАНИЦЫ:**
- ■ ■ ■ ■ подготовки проекта планировки территории
  - зон планируемого размещения линейных объектов
- Зоны ПЛАНИРУЕМОГО РАЗМЕЩЕНИЯ ЛИНЕЙНЫХ ОБЪЕКТОВ:**
- объектов улично-дорожной сети
  - 220 номера характерных точек границ зон планируемого размещения линейных объектов
  - ③ номер зоны планируемого размещения линейных объектов







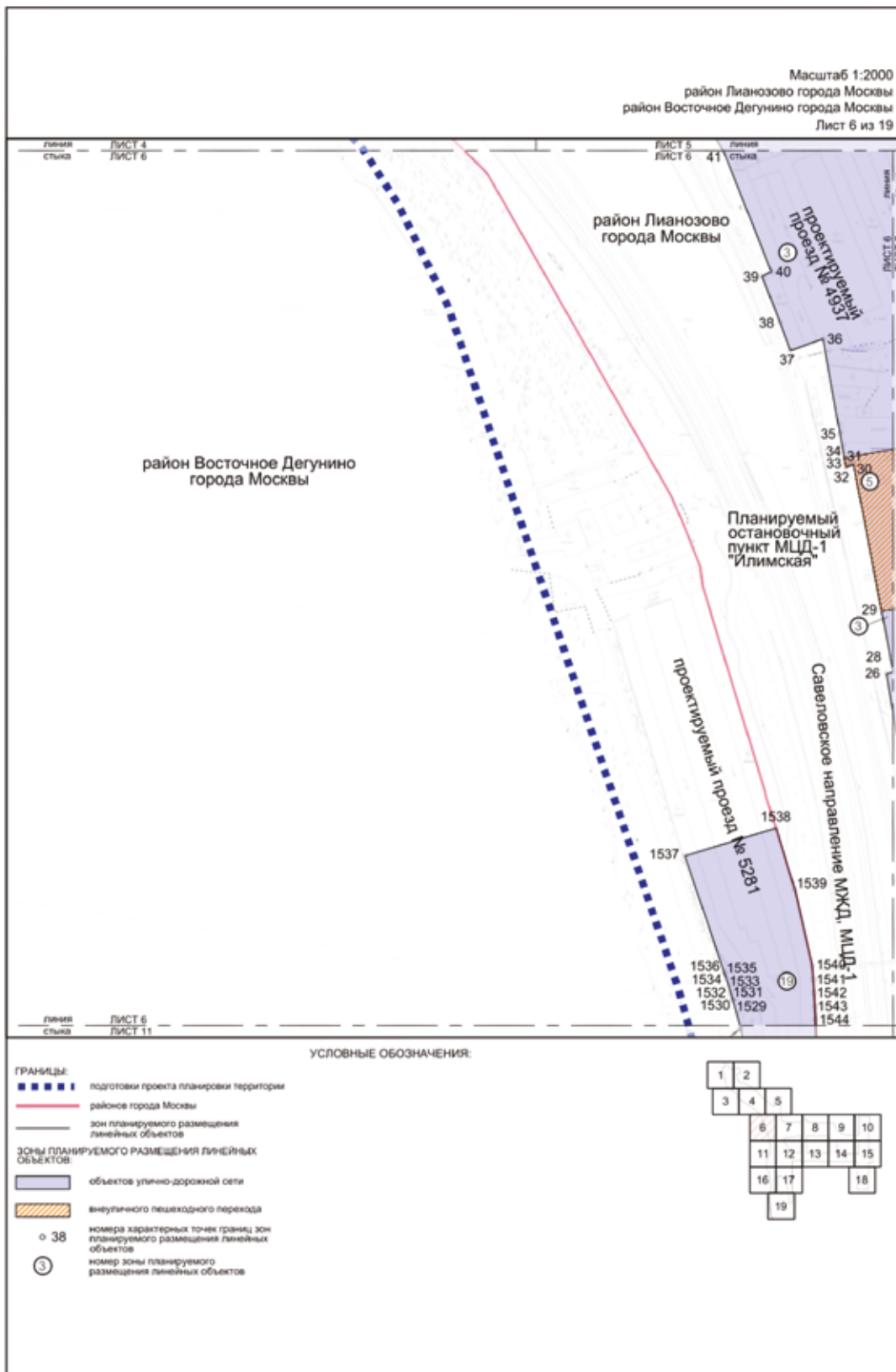


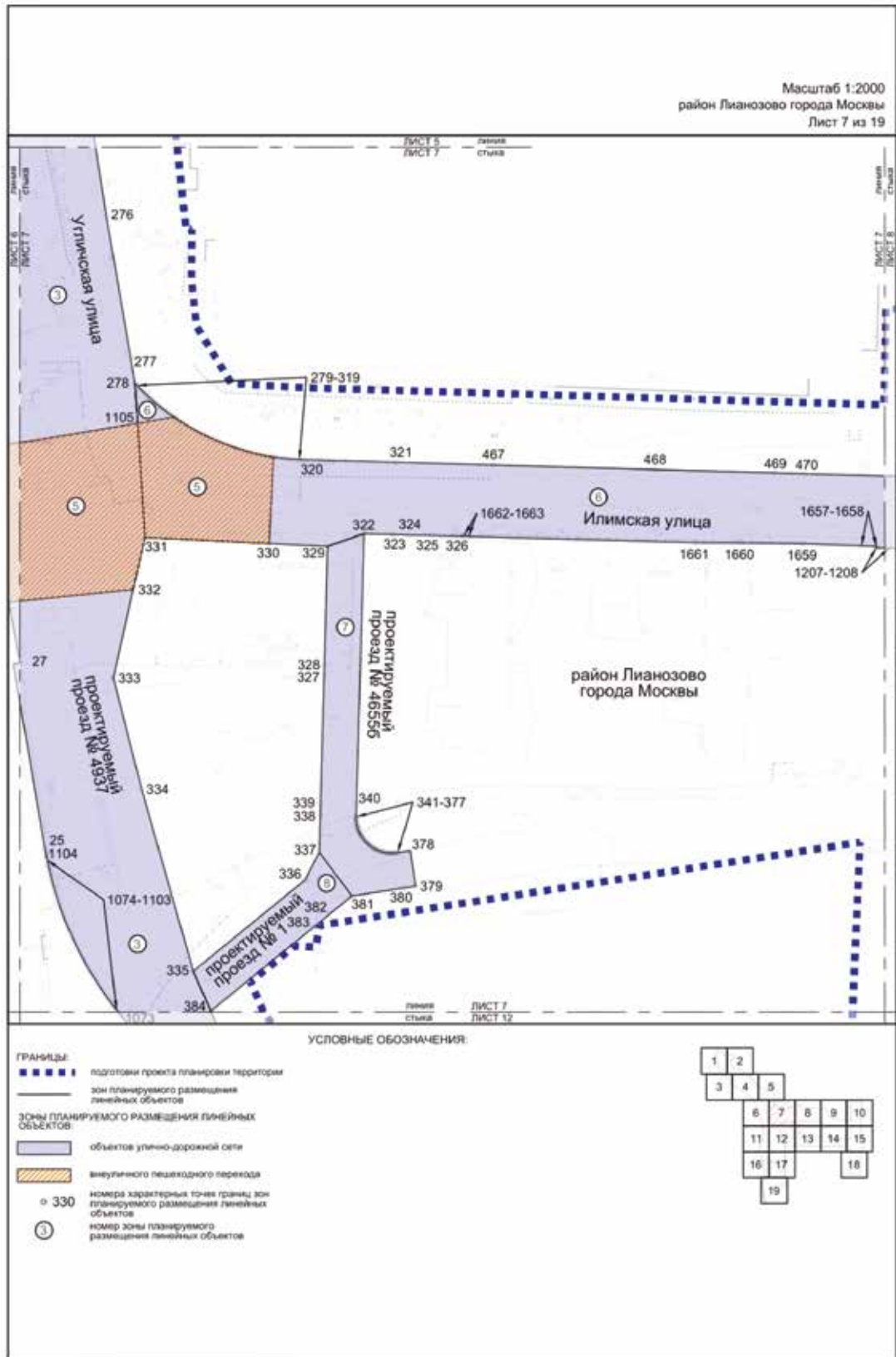


УСЛОВНЫЕ ОБОЗНАЧЕНИЯ:

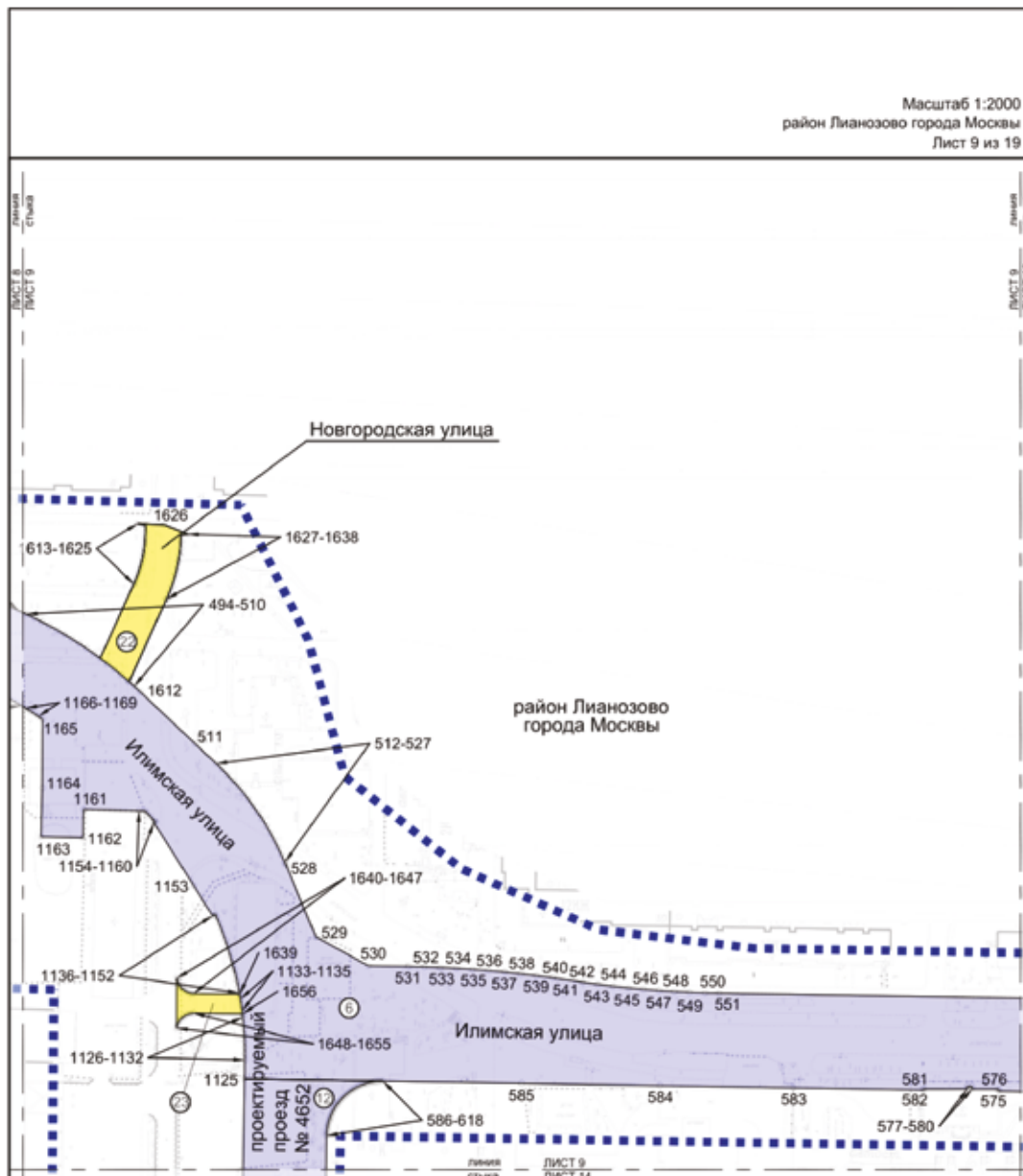
- ГРАНИЦЫ:**
- зонирование территории
  - зон планируемого размещения линейных объектов
- Зоны ПЛАНИРУЕМОГО РАЗМЕЩЕНИЯ ЛИНЕЙНЫХ ОБЪЕКТОВ:**
- объектов улично-дорожной сети
- 270 — номера характерных точек границ зон планируемого размещения линейных объектов
- ③ — номер зоны планируемого размещения линейных объектов





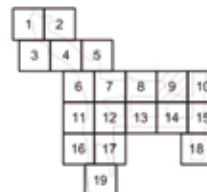




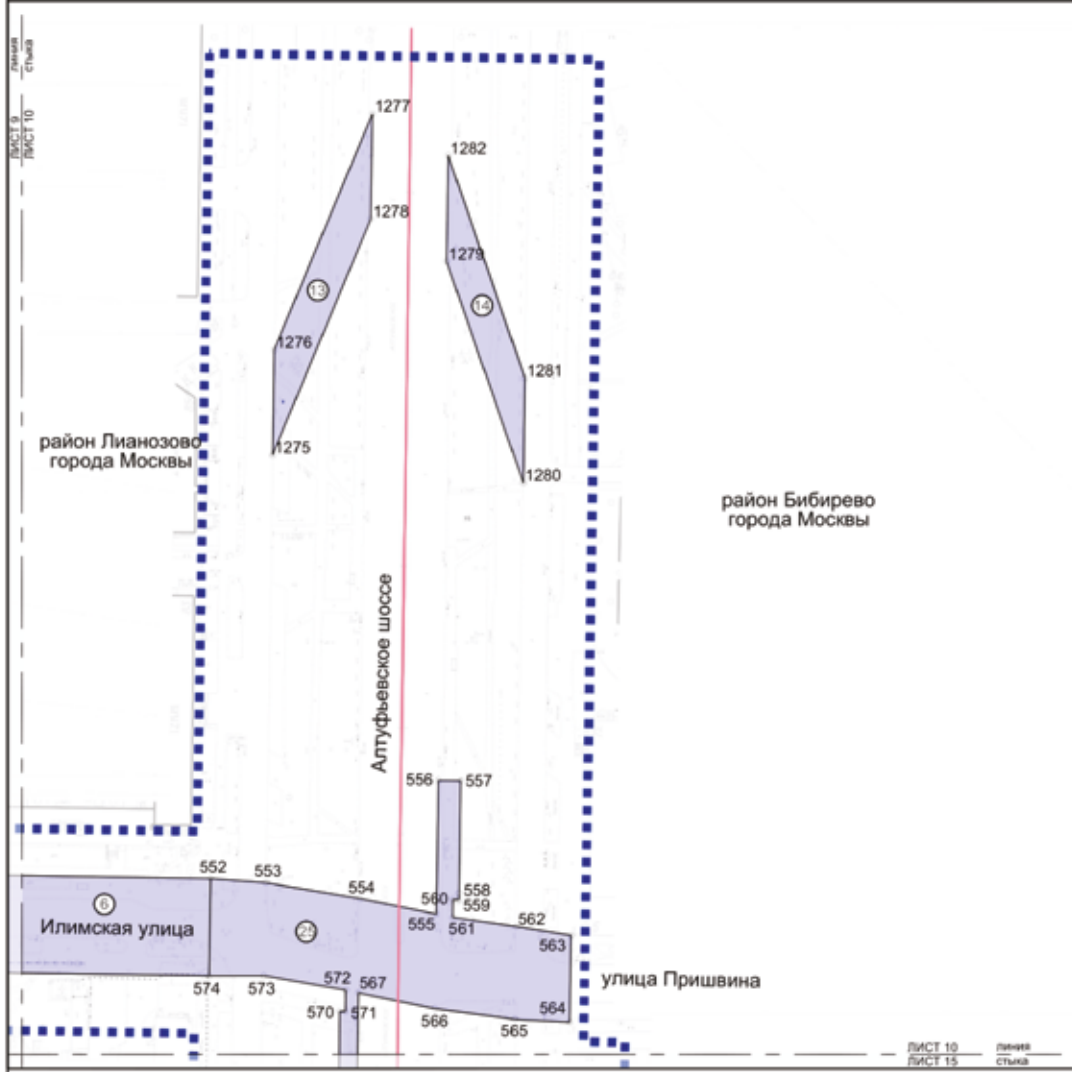


УСЛОВНЫЕ ОБОЗНАЧЕНИЯ:

- ГРАНИЦЫ:**
- границы территории подготовки проекта планировки территории
  - зон планируемого размещения линейных объектов
- Зоны ПЛАНИРУЕМОГО РАЗМЕЩЕНИЯ ЛИНЕЙНЫХ ОБЪЕКТОВ:**
- объектов улично-дорожной сети
  - объектов транспортной инфраструктуры
- o 530 номера характерных точек границ зон планируемого размещения линейных объектов
  - Ⓟ номер зоны планируемого размещения линейных объектов

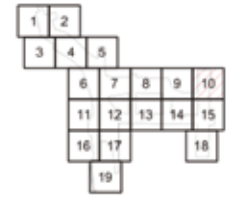


Масштаб 1:2000  
 район Лианозово города Москвы  
 район Бибирево города Москвы  
 Лист 10 из 19

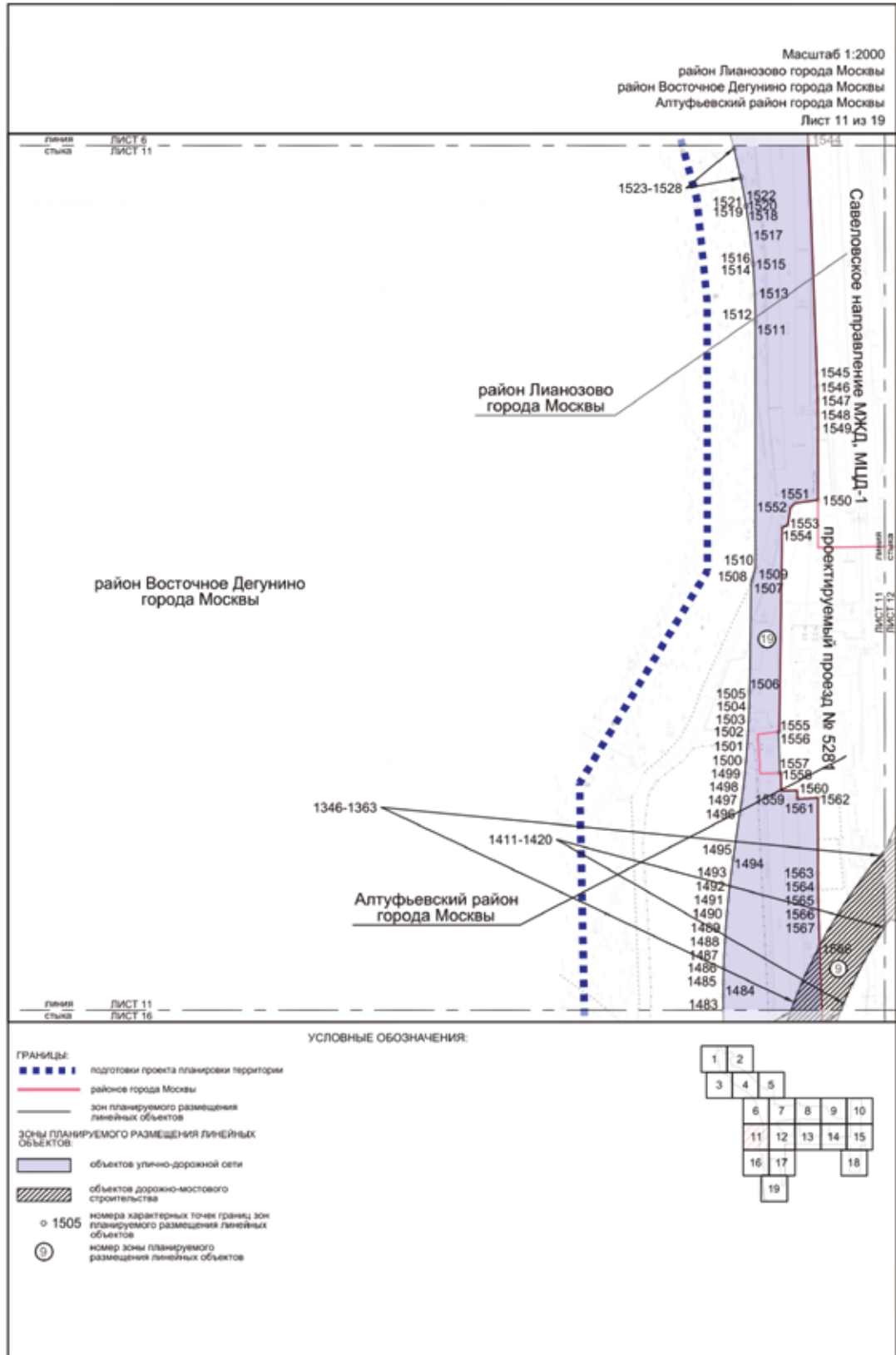


УСЛОВНЫЕ ОБОЗНАЧЕНИЯ:

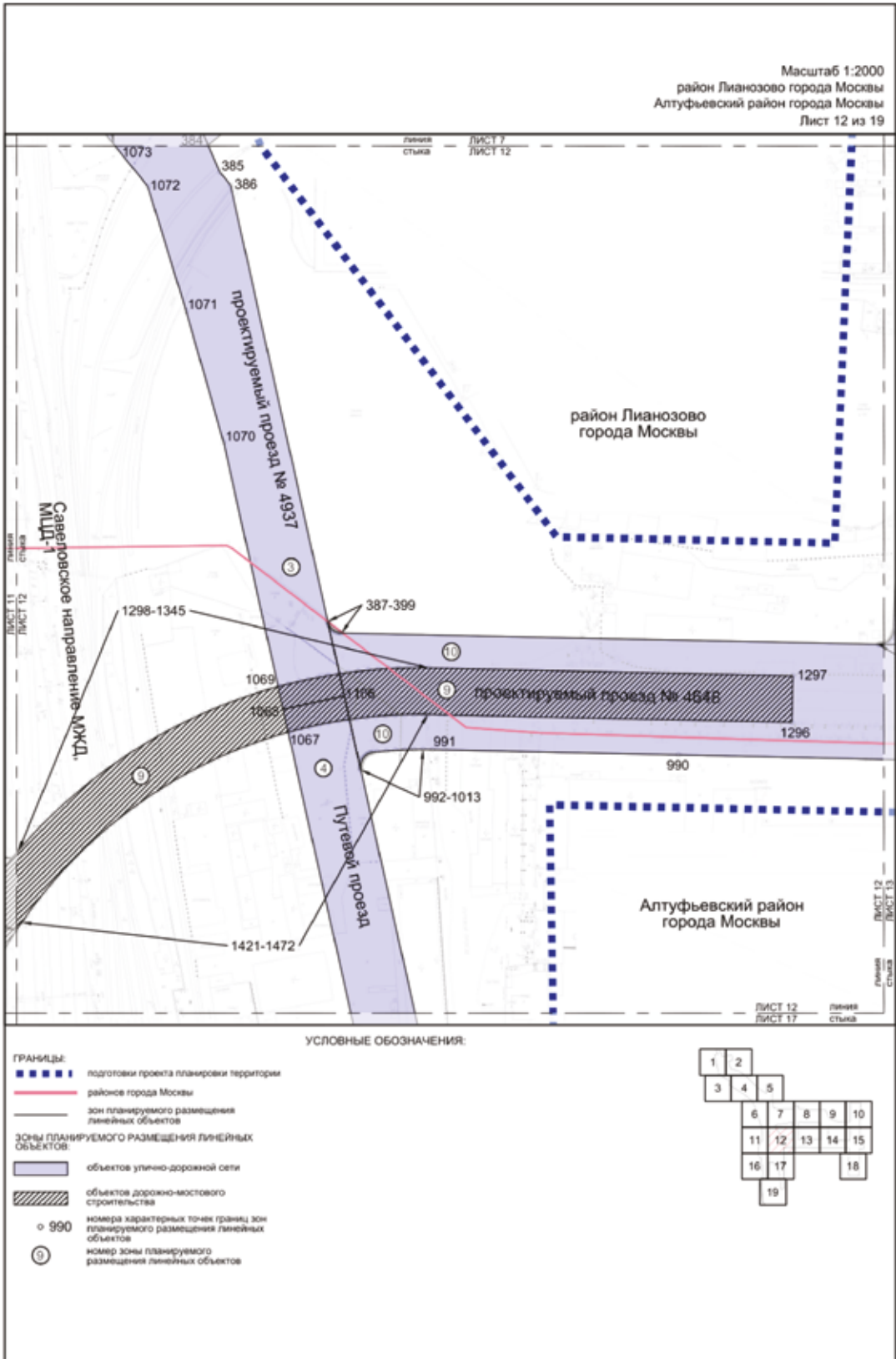
- ГРАНИЦЫ:**
- подготовки проекта планировки территории
  - района города Москвы
  - зон планируемого размещения линейных объектов
- Зоны ПЛАНИРУЕМОГО РАЗМЕЩЕНИЯ ЛИНЕЙНЫХ ОБЪЕКТОВ:**
- объектов улично-дорожной сети
  - 552 номера характерных точек границ зон планируемого размещения линейных объектов
  - ⊙ 15 номера зон планируемого размещения линейных объектов



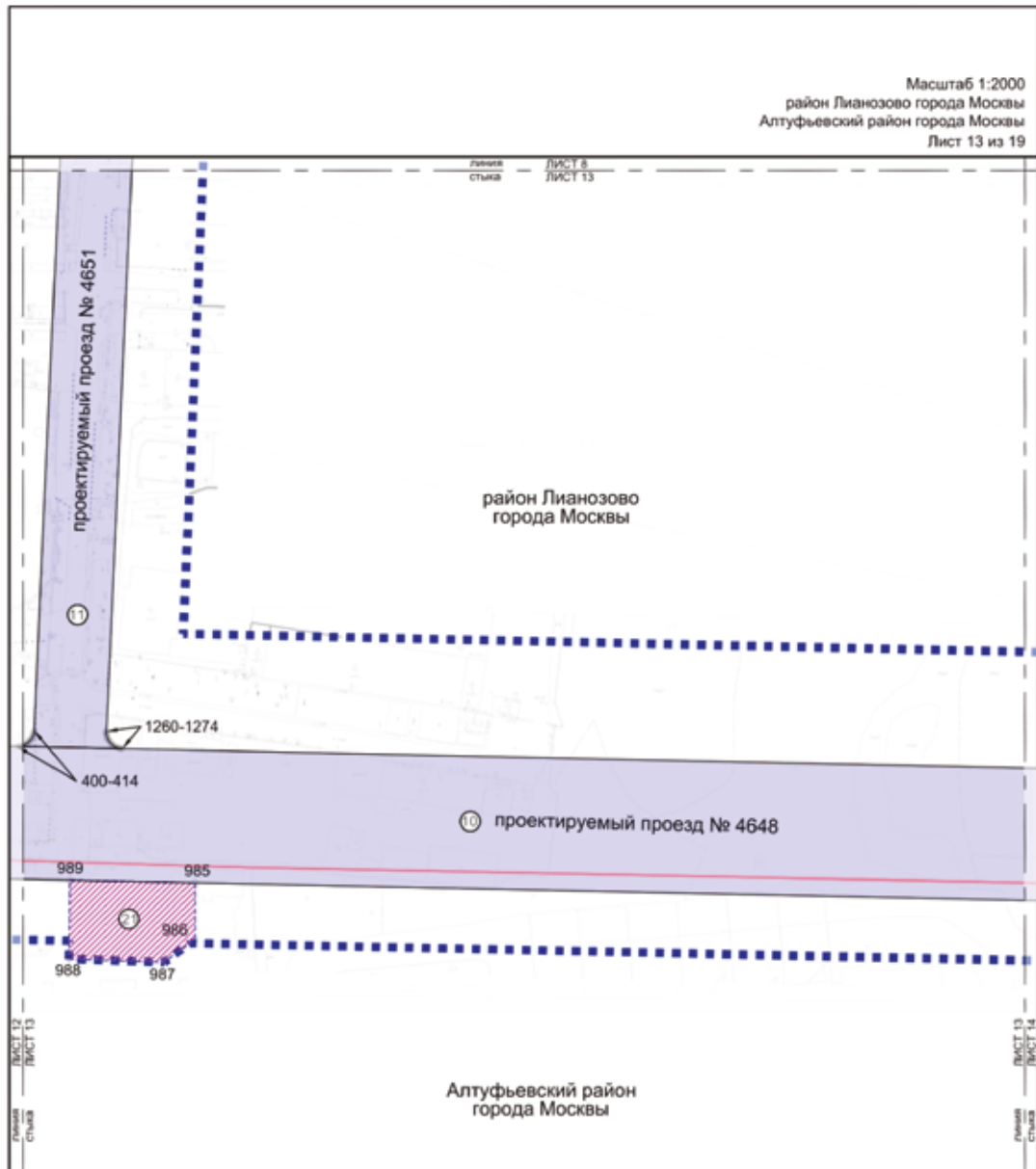








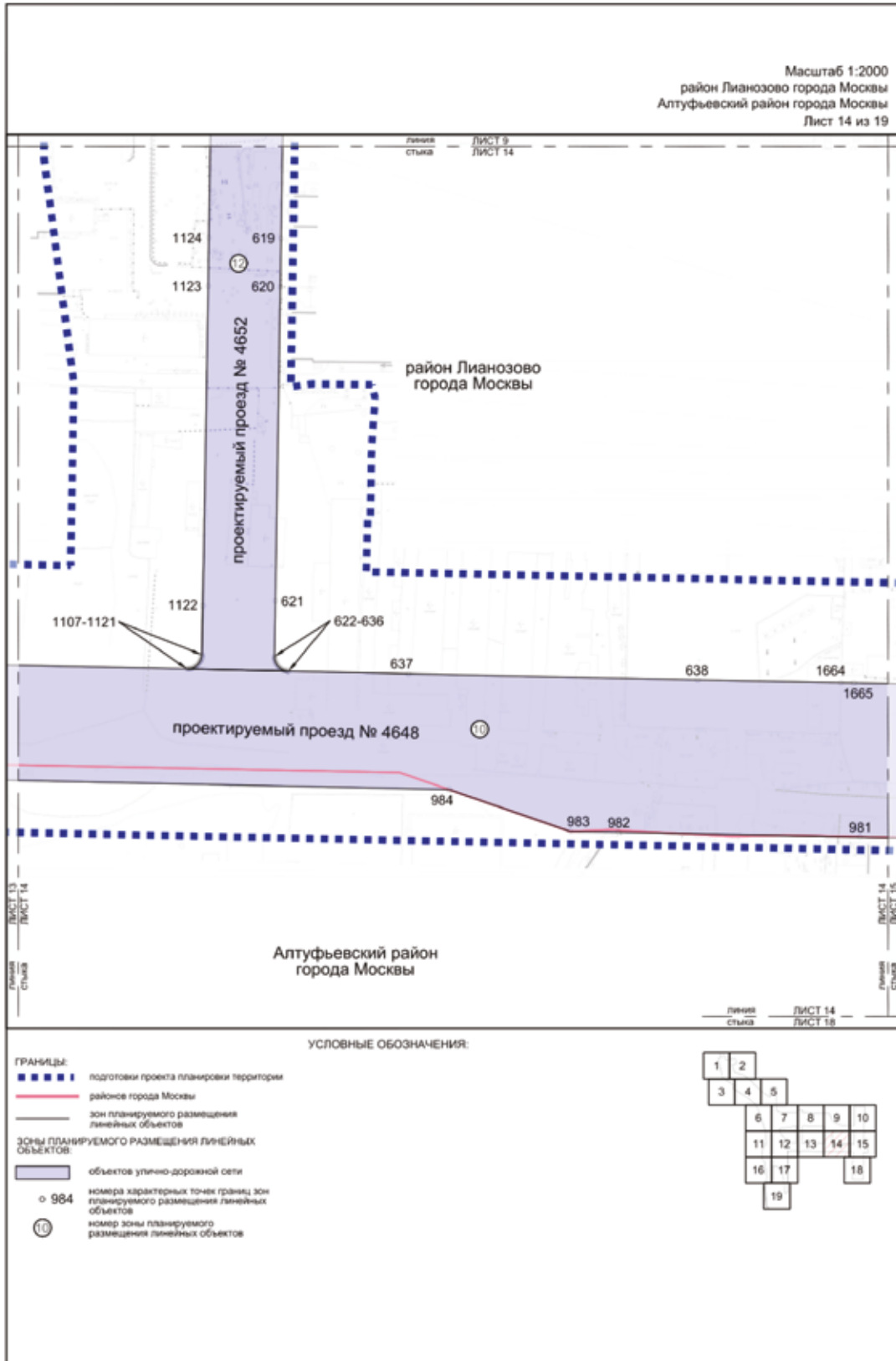
Масштаб 1:2000  
район Лианозово города Москвы  
Алтуфьевский район города Москвы  
Лист 13 из 19



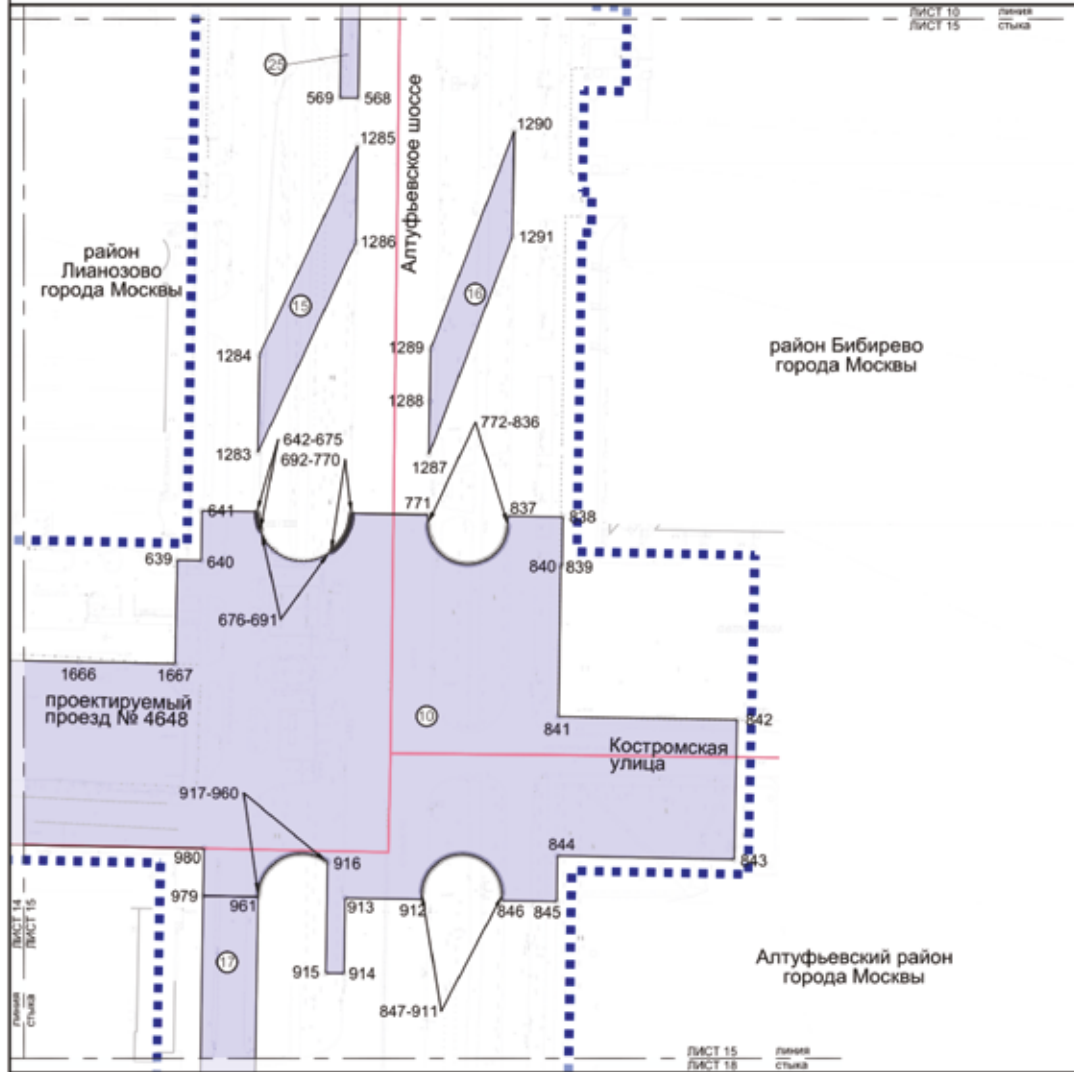
УСЛОВНЫЕ ОБОЗНАЧЕНИЯ:

- ГРАНИЦЫ:**
- подготовка проекта планировки территории
  - районное деление города Москвы
  - зона планируемого размещения линейных объектов
  - зона планируемого размещения объектов капитального строительства, проектируемых в составе линейных объектов
- ЗОНЫ ПЛАНИРУЕМОГО РАЗМЕЩЕНИЯ ЛИНЕЙНЫХ ОБЪЕКТОВ:**
- объекты улично-дорожной сети
  - объекты инженерной инфраструктуры
- 985 номера характерных точек границ зон планируемого размещения линейных объектов
- ⊙ номер зоны планируемого размещения линейных объектов



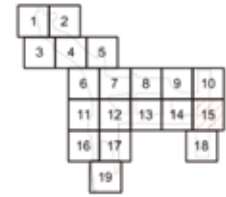


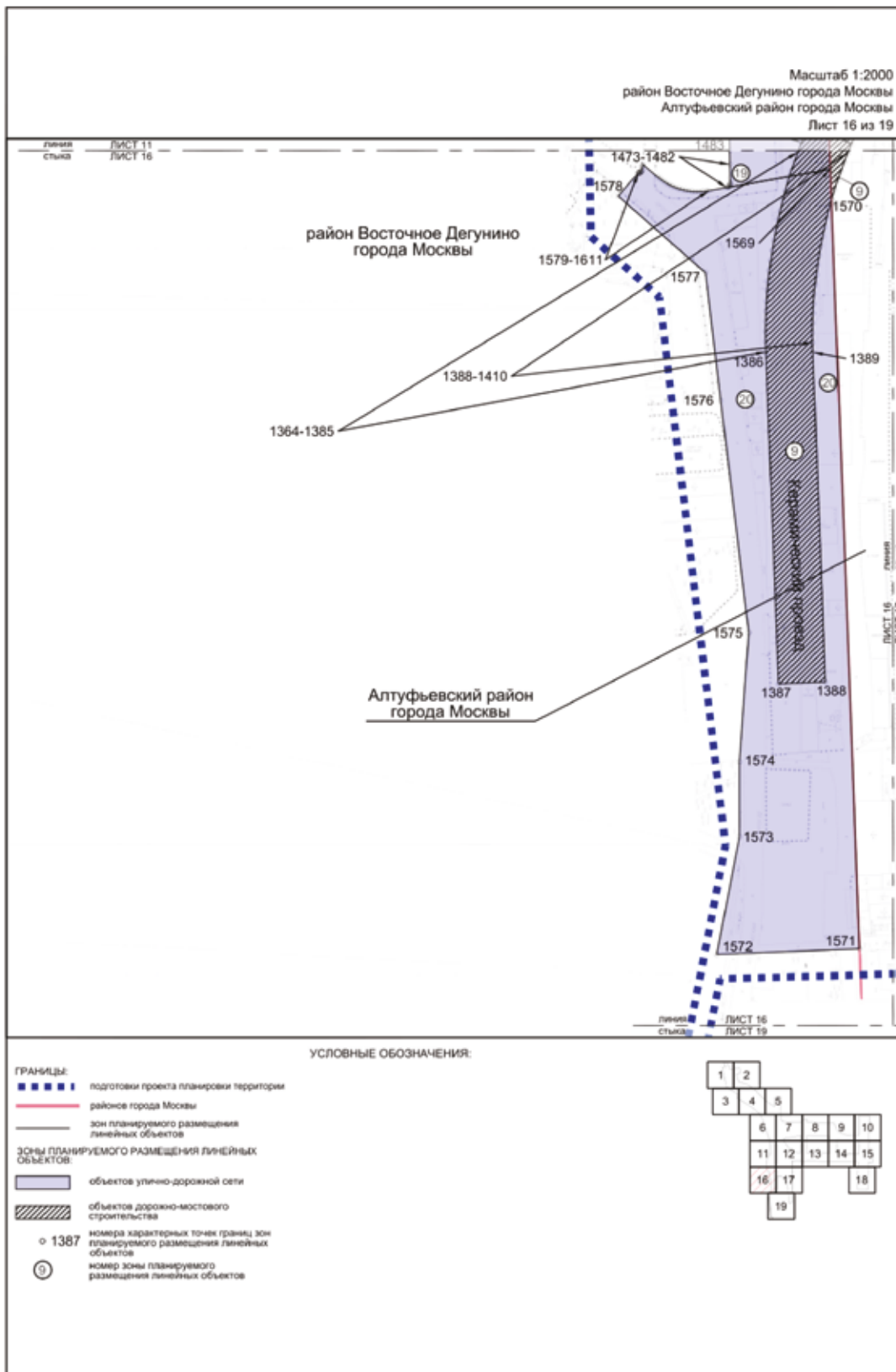
Масштаб 1:2000  
 район Лианозово города Москвы  
 Алтуфьевский район города Москвы  
 район Бибирево города Москвы  
 Лист 15 из 19



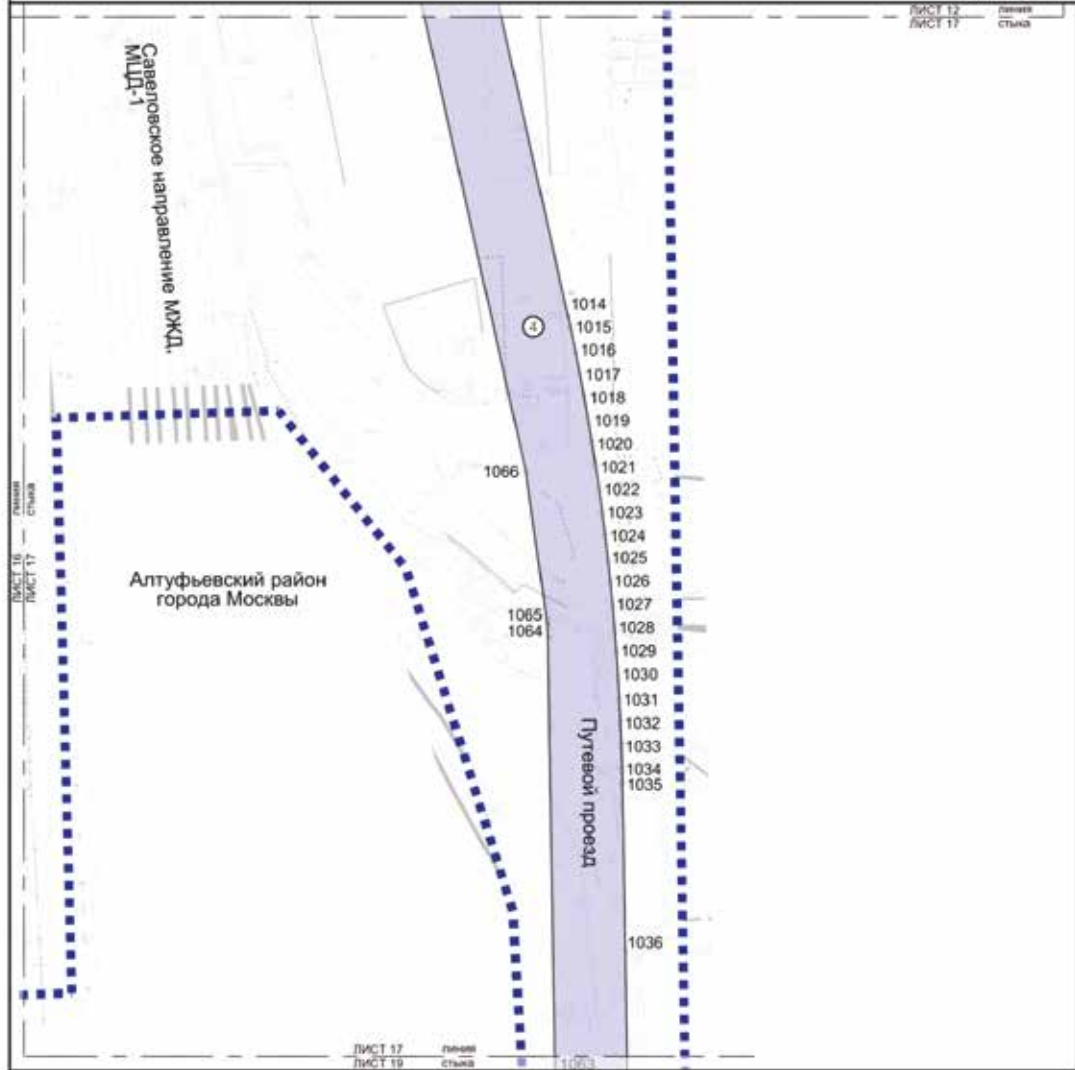
УСЛОВНЫЕ ОБОЗНАЧЕНИЯ:

- ГРАНИЦЫ:**
- подготовка проекта планировки территории
  - районное города Москвы
  - зона планируемого размещения линейных объектов
- ЗОНЫ ПЛАНИРУЕМОГО РАЗМЕЩЕНИЯ ЛИНЕЙНЫХ ОБЪЕКТОВ:**
- объекты улично-дорожной сети
  - 913 номера характерных точек границ зон планируемого размещения линейных объектов
  - ⊙ 10 номер зоны планируемого размещения линейных объектов



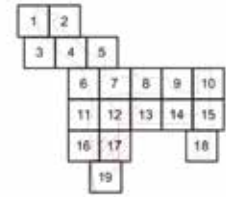


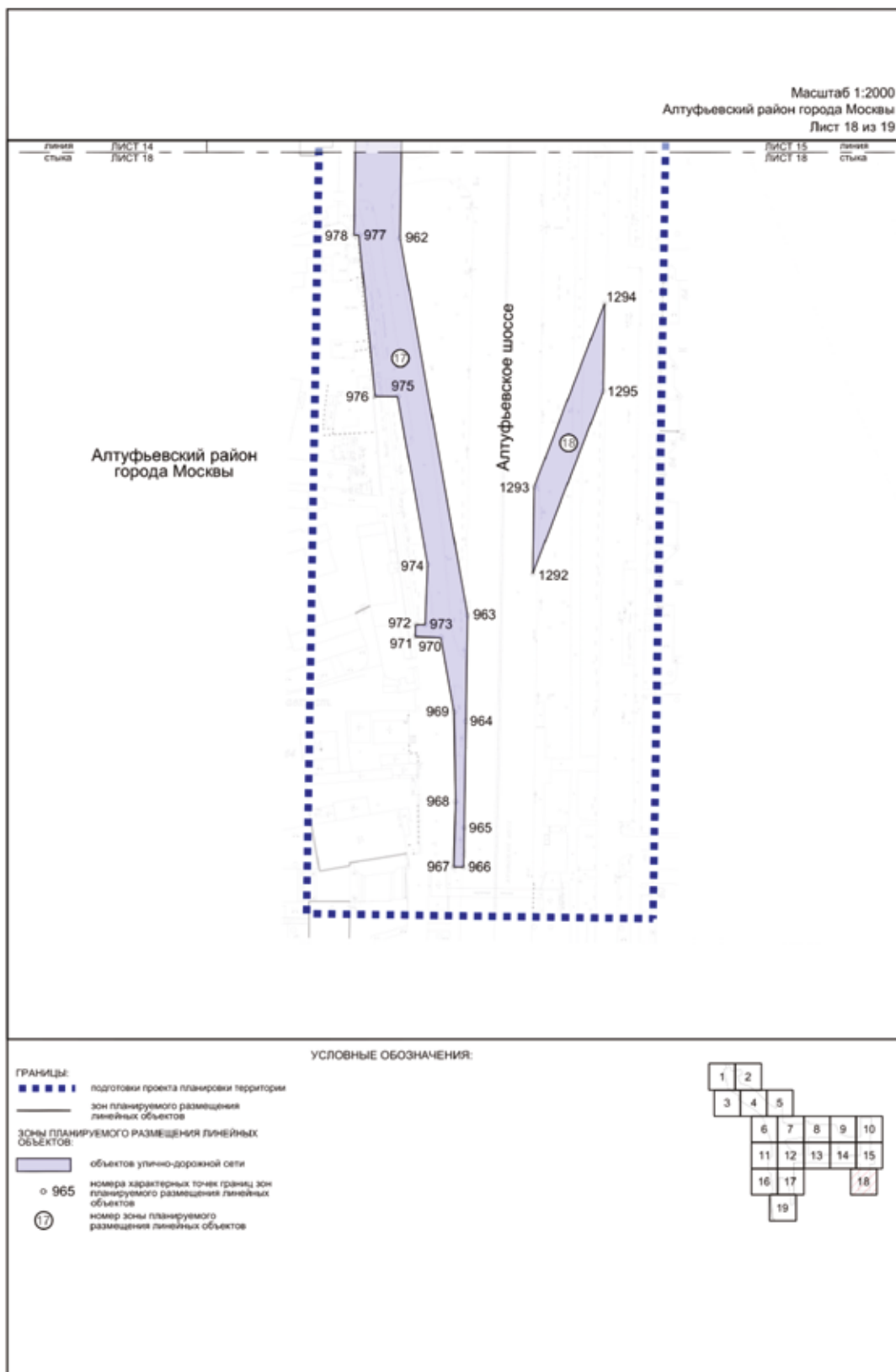
Масштаб 1:2000  
 Алтуфьевский район города Москвы  
 Лист 17 из 19

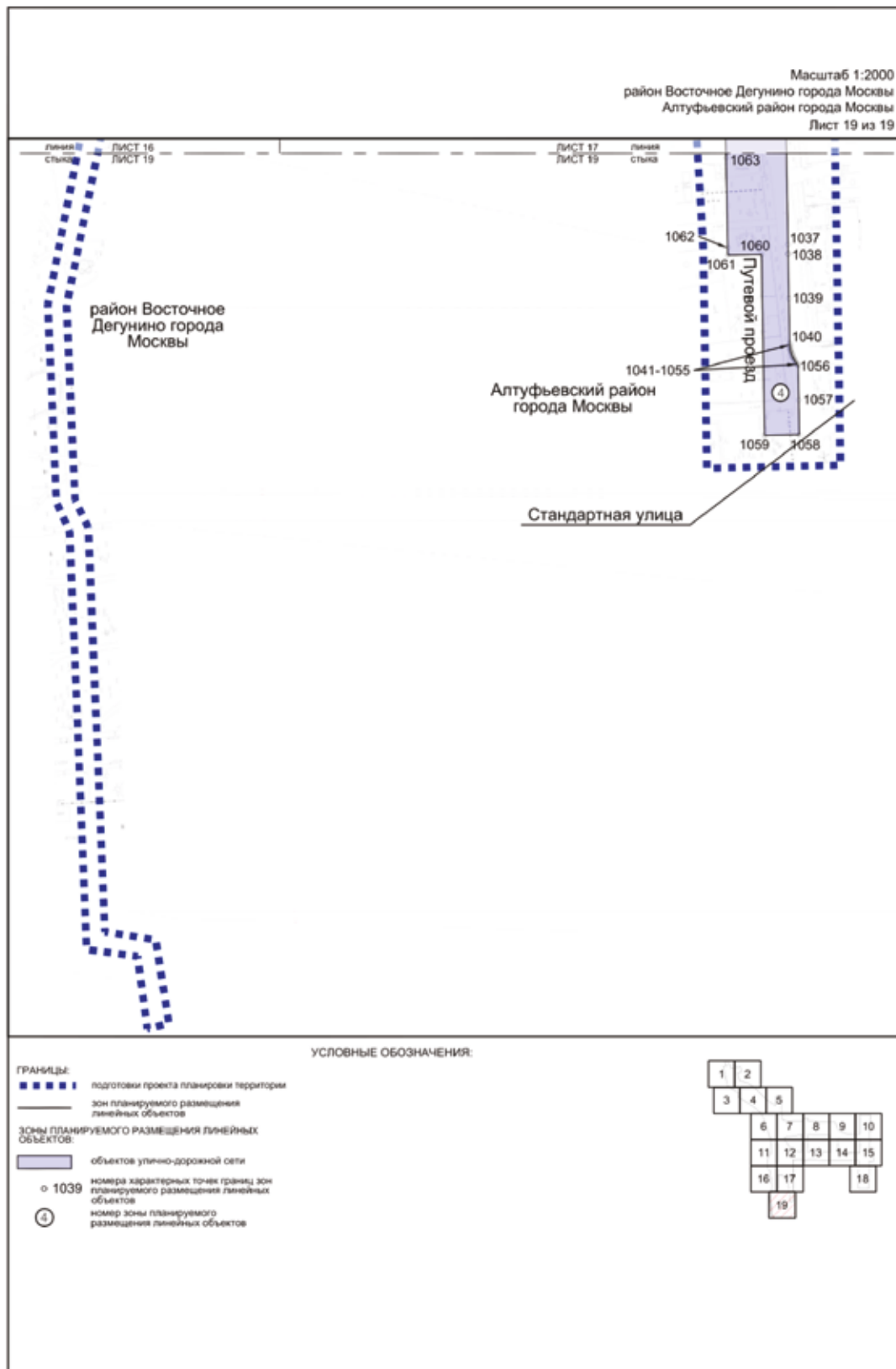


УСЛОВНЫЕ ОБОЗНАЧЕНИЯ:

- ГРАНИЦЫ:**
- границы территории подготовки проекта планировки территории
  - зон планируемого размещения линейных объектов
- Зоны ПЛАНИРУЕМОГО РАЗМЕЩЕНИЯ ЛИНЕЙНЫХ ОБЪЕКТОВ:**
- объектов улично-дорожной сети
  - o 1036 номера характерных точек границ зон планируемого размещения линейных объектов
  - o 4 номера зон планируемого размещения линейных объектов





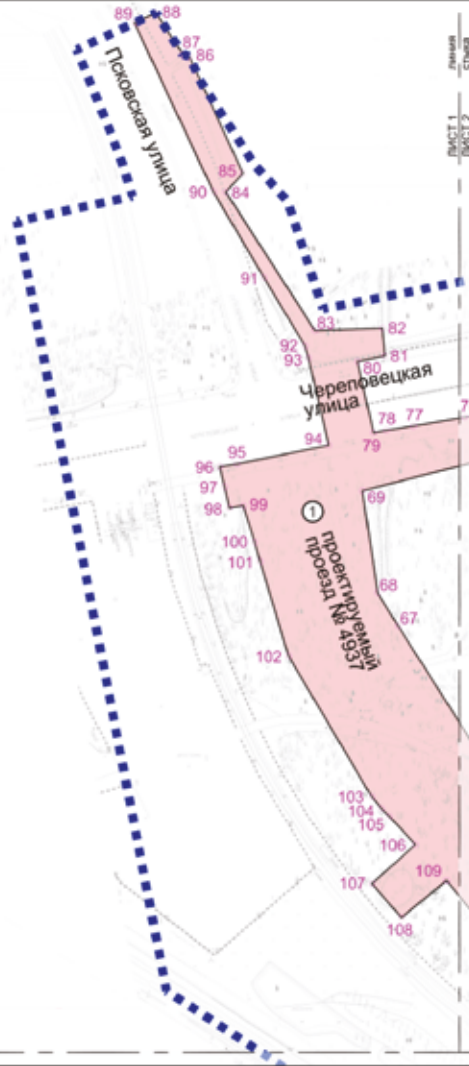




1.3. Чертеж границ зон планируемого размещения линейных объектов, подлежащих реконструкции в связи с изменением их местоположения

Масштаб 1:2000  
район Лианозово города Москвы  
Лист 1 из 19

район Лианозово  
города Москвы

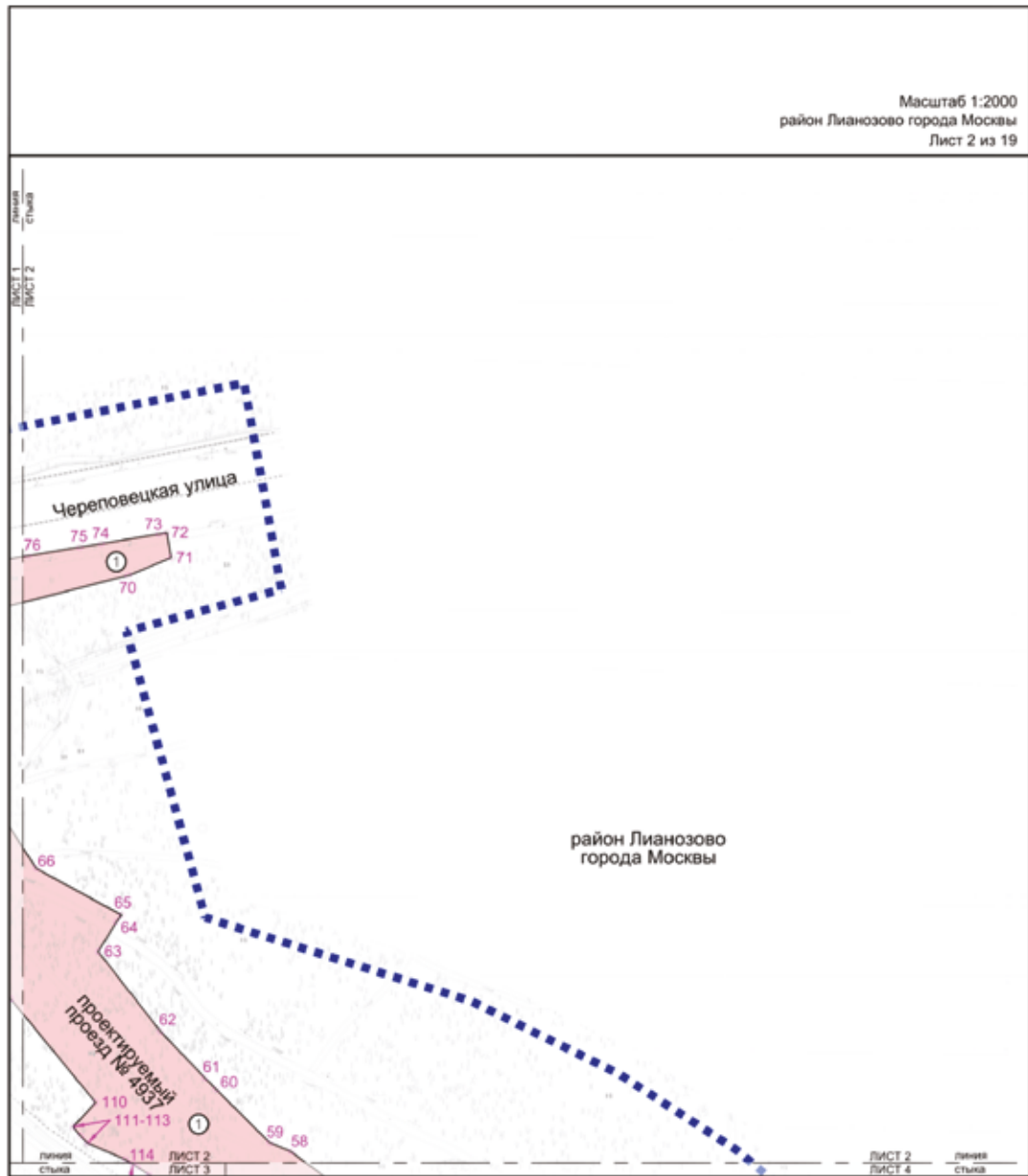


линия стыка ЛИСТ 1 ЛИСТ 3

УСЛОВНЫЕ ОБОЗНАЧЕНИЯ:

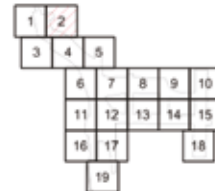
- ГРАНИЦЫ:**
- ■ ■ ■ ■ подготовки проекта планировки территории
  - зон планируемого размещения линейных объектов
- ЗОНЫ ПЛАНИРУЕМОГО РАЗМЕЩЕНИЯ ЛИНЕЙНЫХ ОБЪЕКТОВ:**
- объектов инженерной инфраструктуры
  - 100 номера характерных точек границ зон планируемого размещения линейных объектов
  - ① номер зоны планируемого размещения линейных объектов




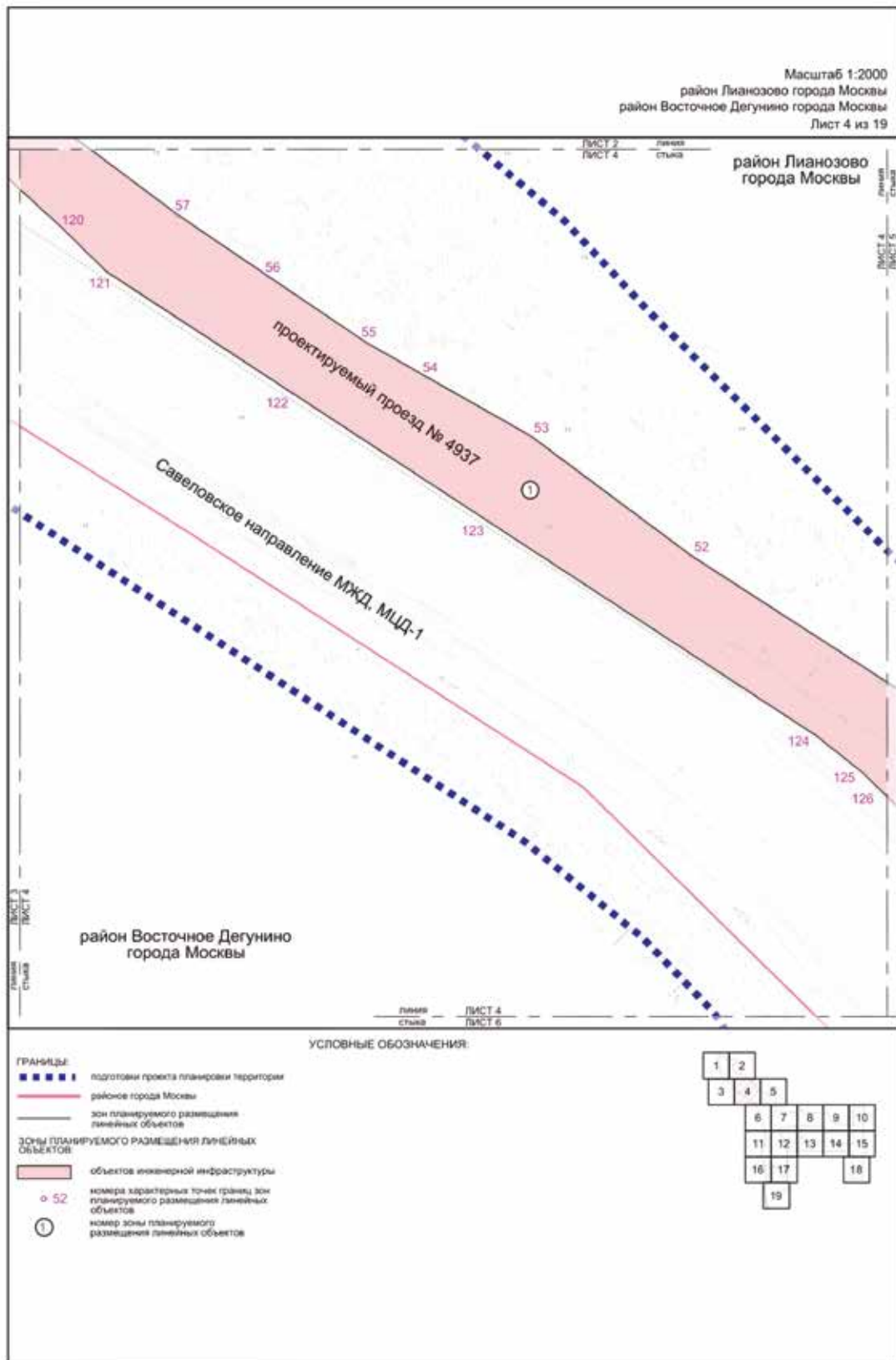


УСЛОВНЫЕ ОБОЗНАЧЕНИЯ:

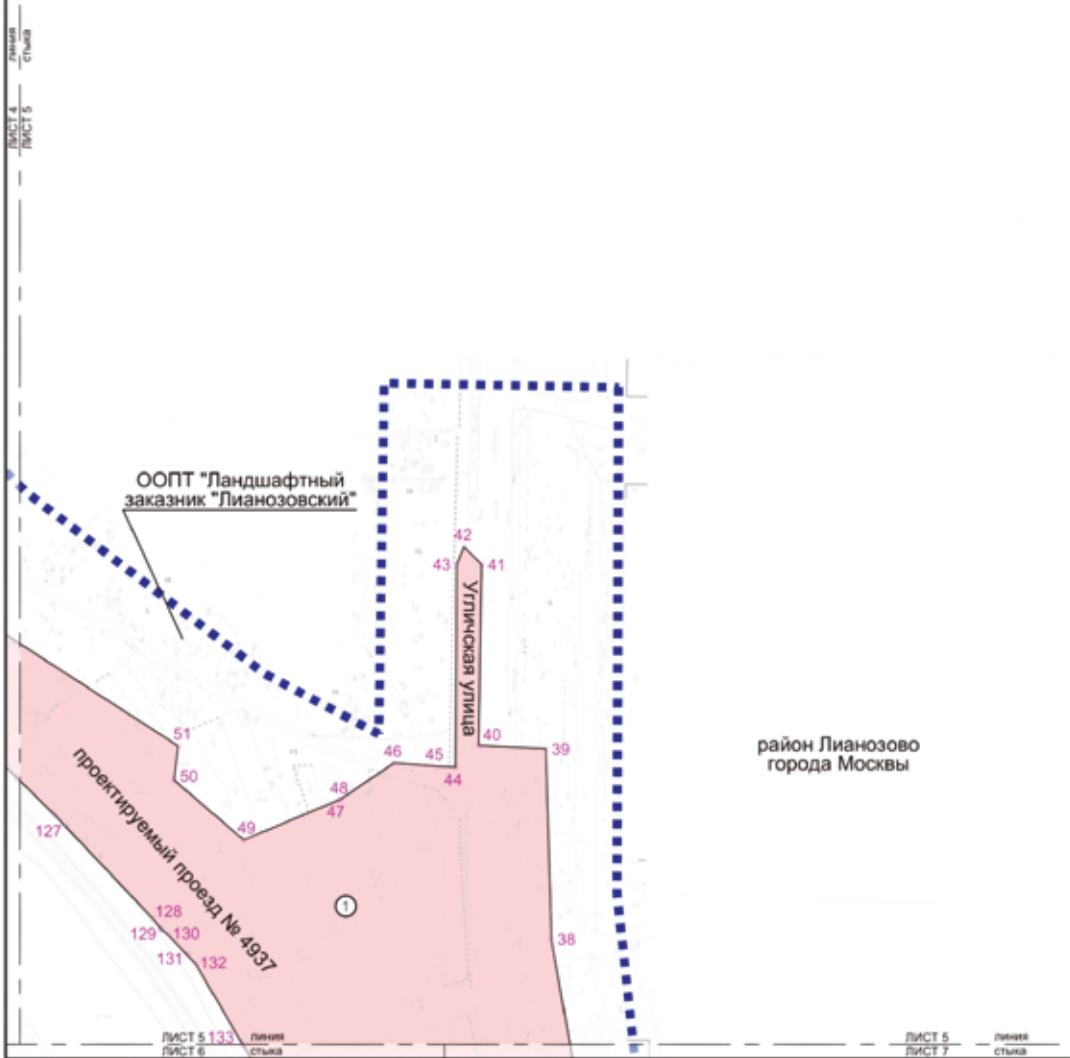
- ГРАНИЦЫ:**
- границы территории подготовки проекта планировки территории
  - границы зон планируемого размещения линейных объектов
- Зоны ПЛАНИРУЕМОГО РАЗМЕЩЕНИЯ ЛИНЕЙНЫХ ОБЪЕКТОВ:**
- объекты инженерной инфраструктуры
  - o 60 номера характерных точек границ зон планируемого размещения линейных объектов
  - 1 номер зоны планируемого размещения линейных объектов







Масштаб 1:2000  
район Лианозово города Москвы  
Лист 5 из 19



район Лианозово  
города Москвы

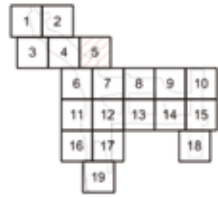
ООПТ "Ландшафтный заказник "Лианозовский"

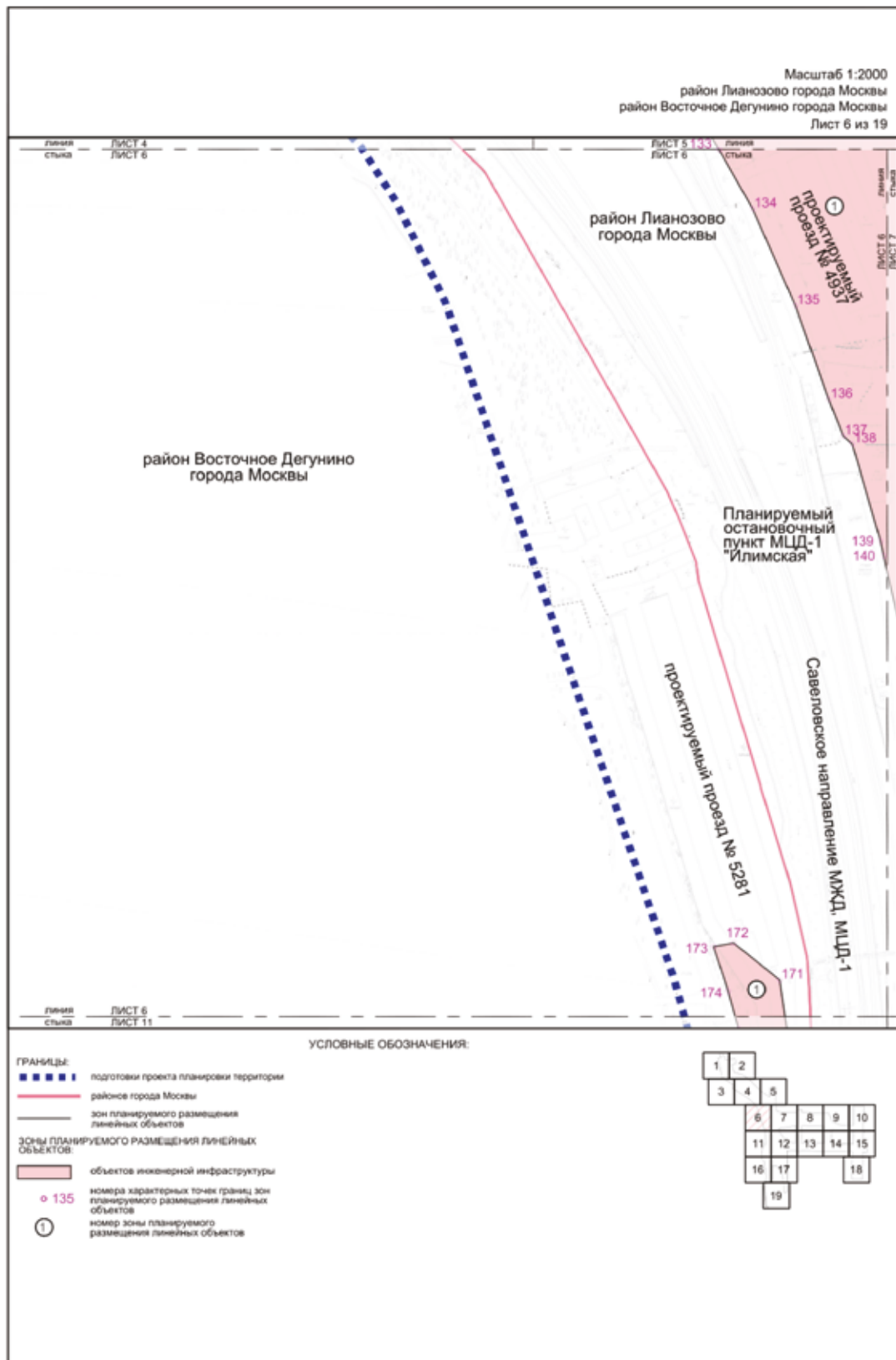
проектируемый проезд № 4937

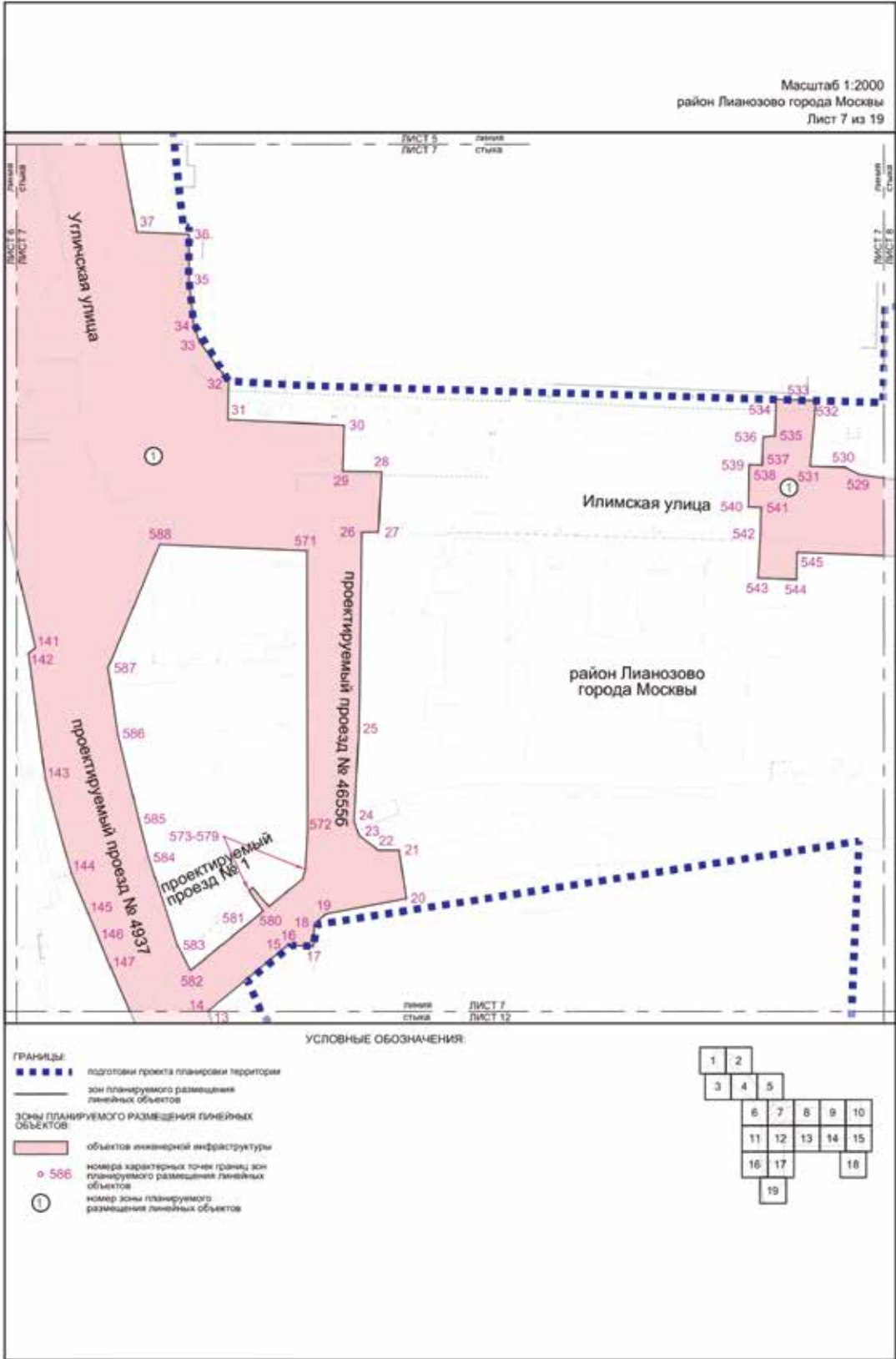
Угличская улица

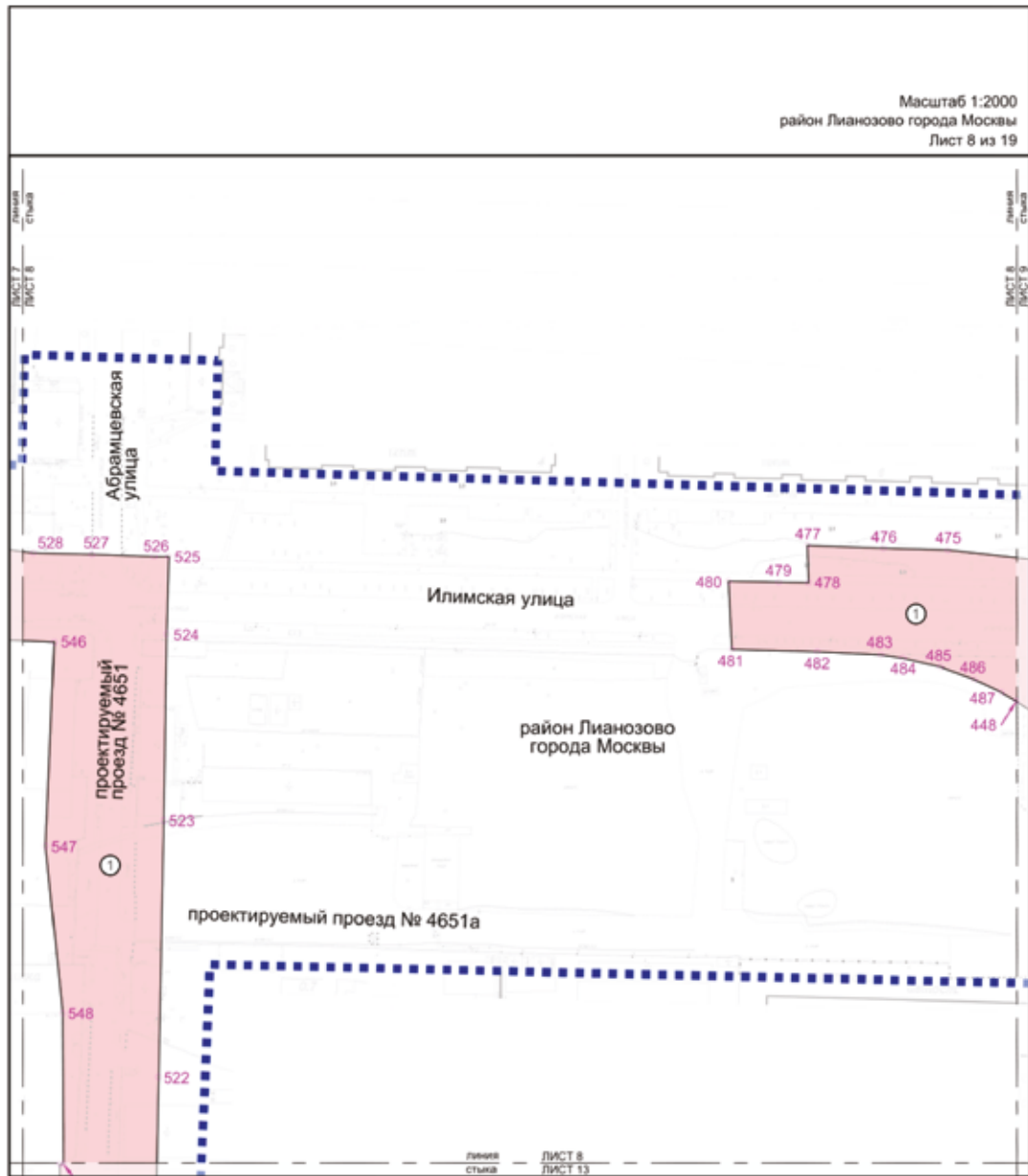
УСЛОВНЫЕ ОБОЗНАЧЕНИЯ:

- ГРАНИЦЫ:**
- ■ ■ ■ ■ подготовки проекта планировки территории
  - зон планируемого размещения линейных объектов
- Зоны ПЛАНИРУЕМОГО РАЗМЕЩЕНИЯ ЛИНЕЙНЫХ ОБЪЕКТОВ:**
- объектов инженерной инфраструктуры
  - 38 номера характерных точек границ зон планируемого размещения линейных объектов
  - ① номер зоны планируемого размещения линейных объектов









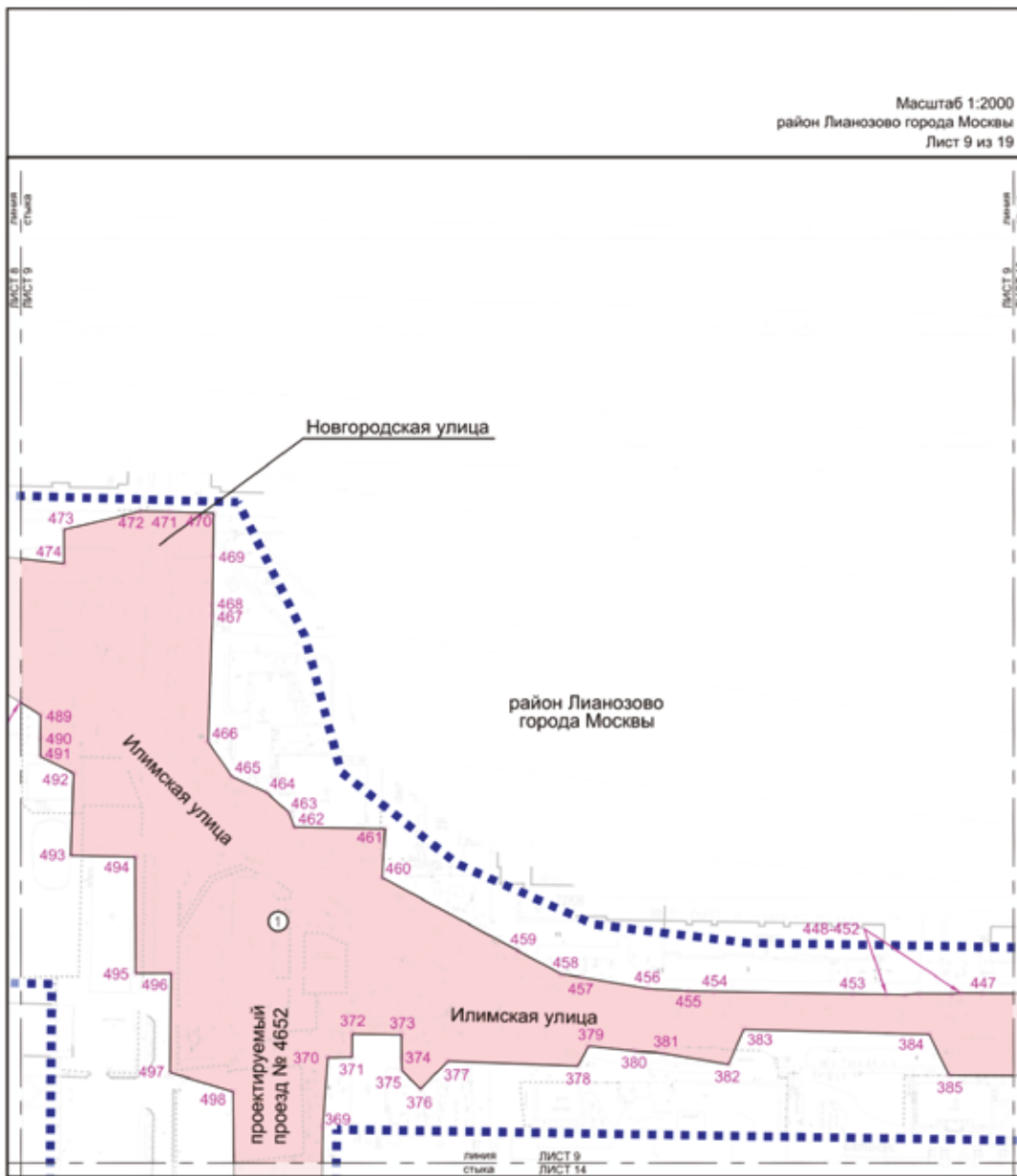
УСЛОВНЫЕ ОБОЗНАЧЕНИЯ:

- ГРАНИЦЫ:**
- границы территории
  - зон планируемого размещения линейных объектов
- Зоны ПЛАНИРУЕМОГО РАЗМЕЩЕНИЯ ЛИНЕЙНЫХ ОБЪЕКТОВ:**
- объектов инженерной инфраструктуры
  - o 523 номера характерных точек границ зон планируемого размещения линейных объектов
  - ① номер зоны планируемого размещения линейных объектов



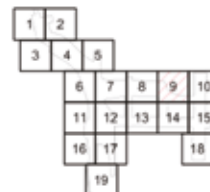


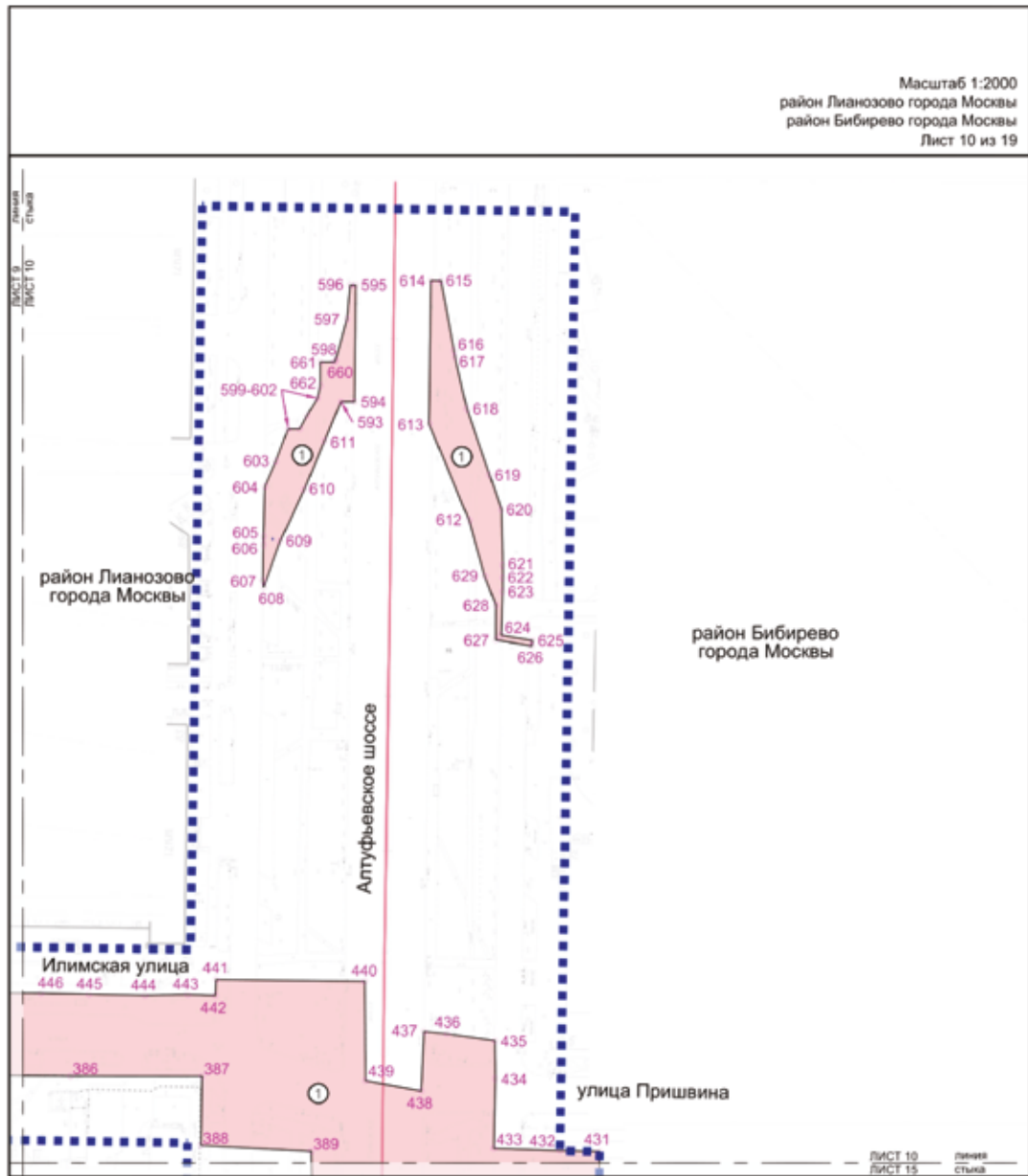
Масштаб 1:2000  
район Лианозово города Москвы  
Лист 9 из 19



УСЛОВНЫЕ ОБОЗНАЧЕНИЯ:

- ГРАНИЦЫ:**
- - - - - границы территории
  - зона планируемого размещения линейных объектов
- Зоны ПЛАНИРУЕМОГО РАЗМЕЩЕНИЯ ЛИНЕЙНЫХ ОБЪЕКТОВ:**
- объектов инженерной инфраструктуры
  - 460 номера характерных точек границ зон планируемого размещения линейных объектов
  - ① номер зоны планируемого размещения линейных объектов

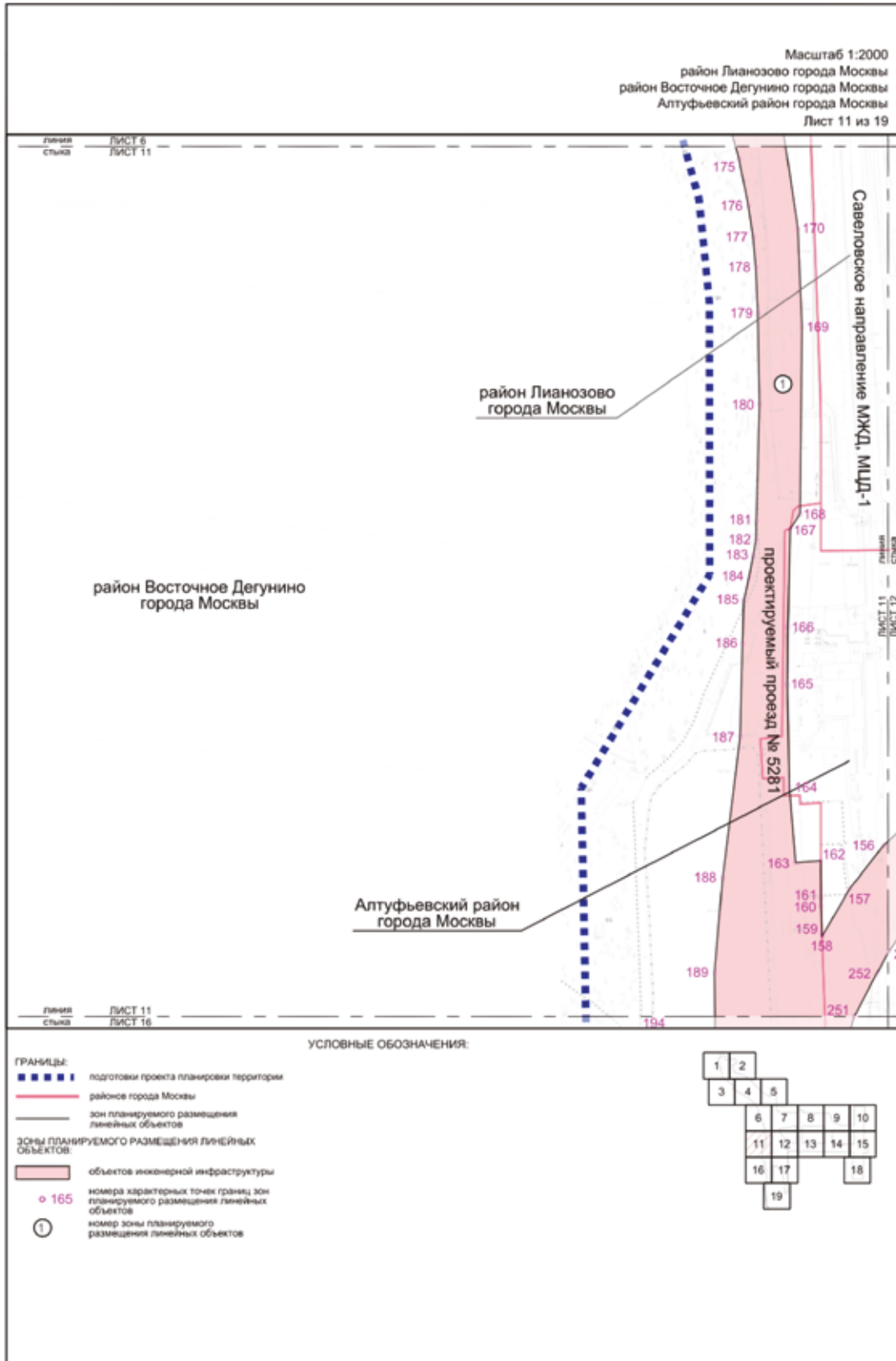


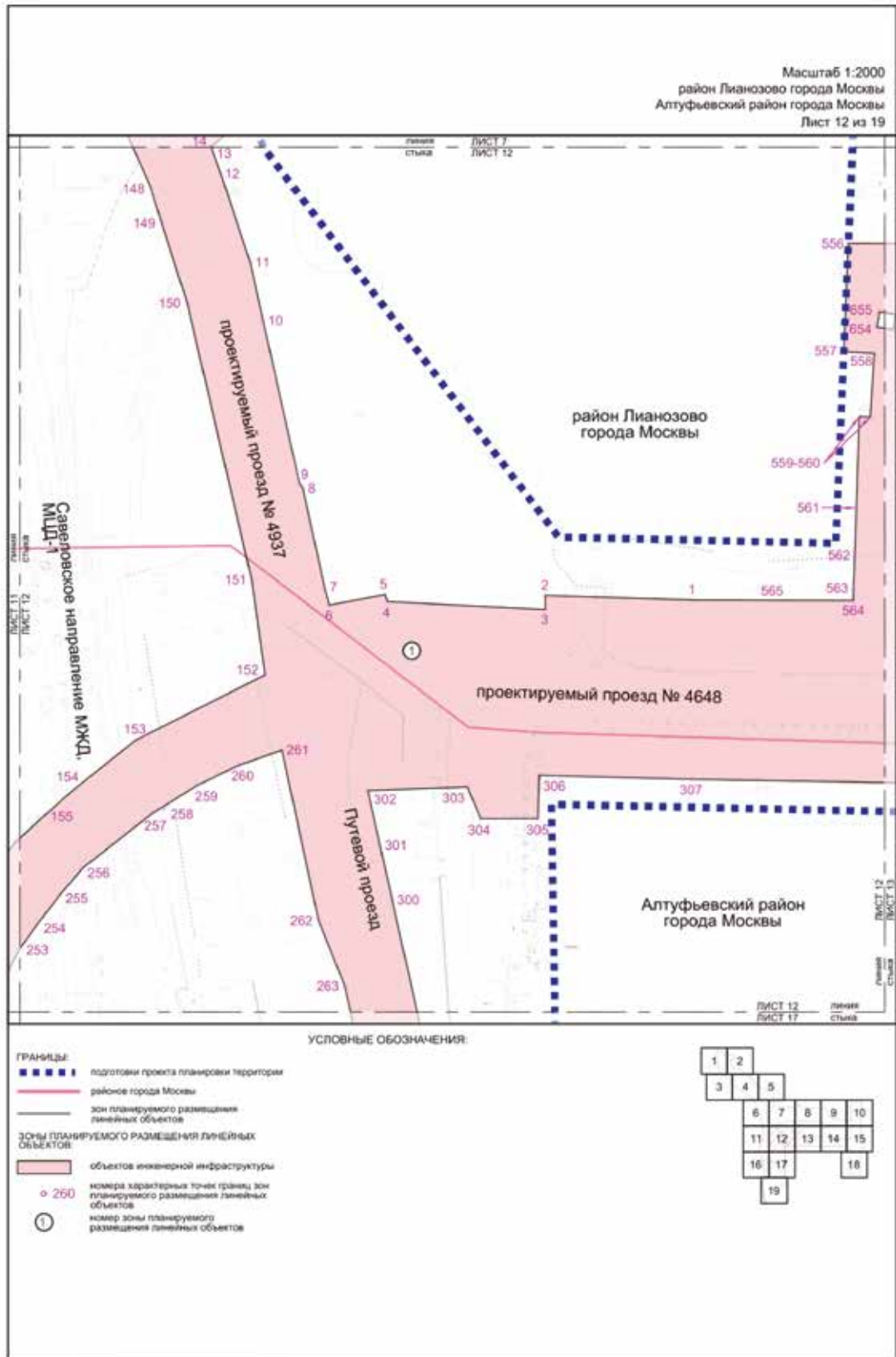


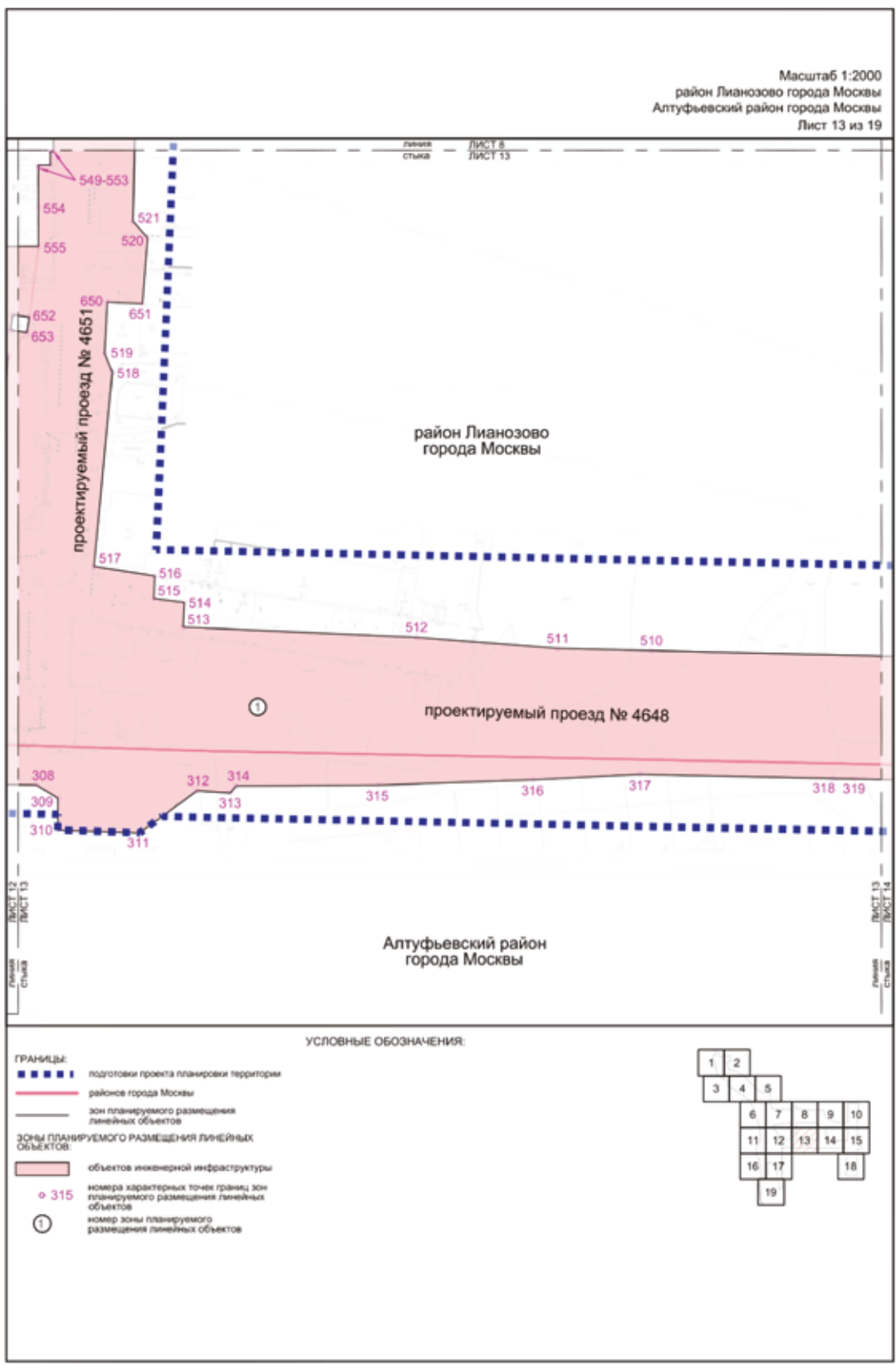
УСЛОВНЫЕ ОБОЗНАЧЕНИЯ:

- ГРАНИЦЫ:**
- подготовки проекта планировки территории
  - районное города Москвы
  - зон планируемого размещения линейных объектов
- ЗОНЫ ПЛАНИРУЕМОГО РАЗМЕЩЕНИЯ ЛИНЕЙНЫХ ОБЪЕКТОВ:**
- объектов инженерной инфраструктуры
  - o 440 номера характерных точек границ зон планируемого размещения линейных объектов
  - ① номер зоны планируемого размещения линейных объектов

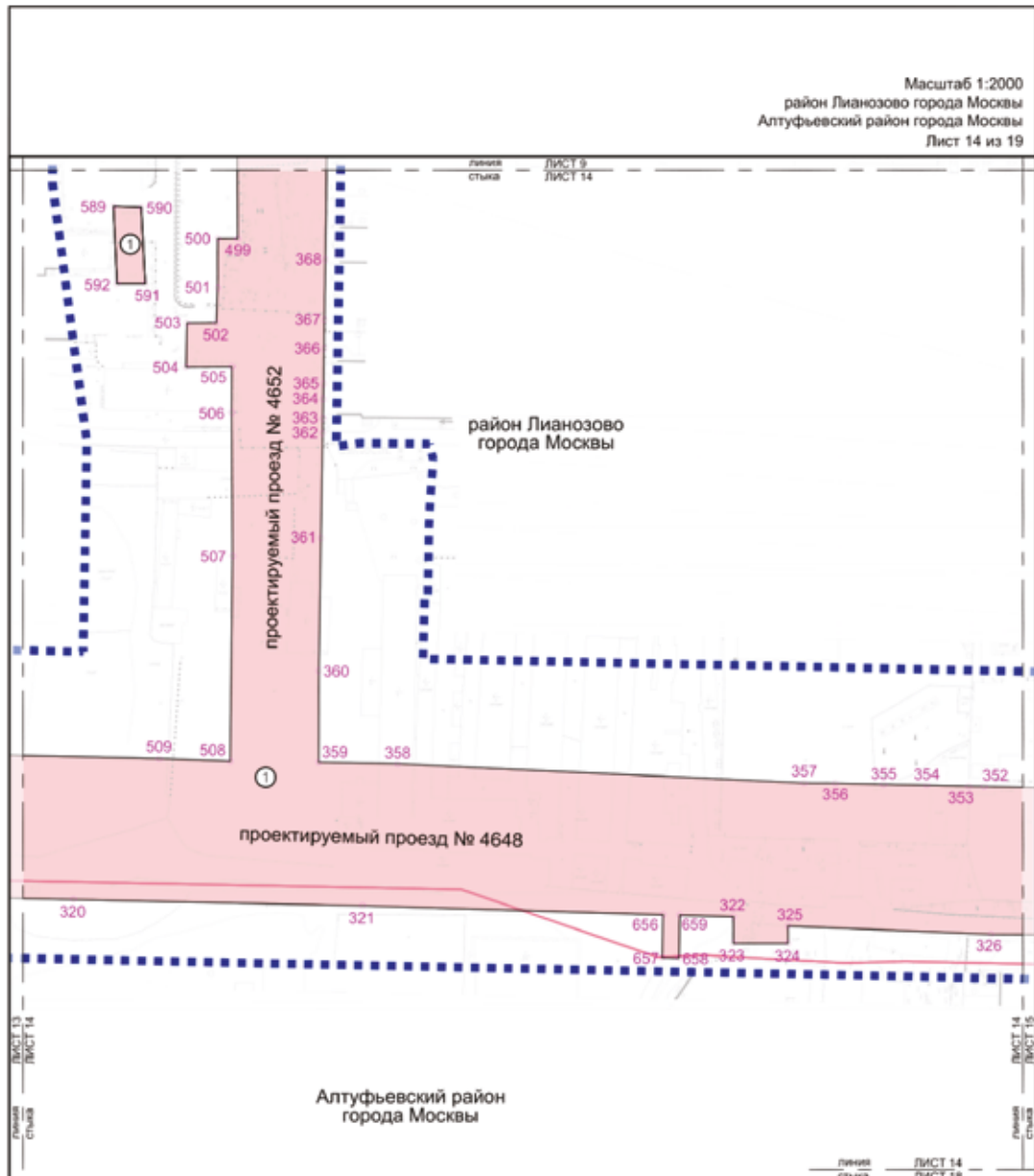






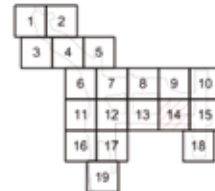


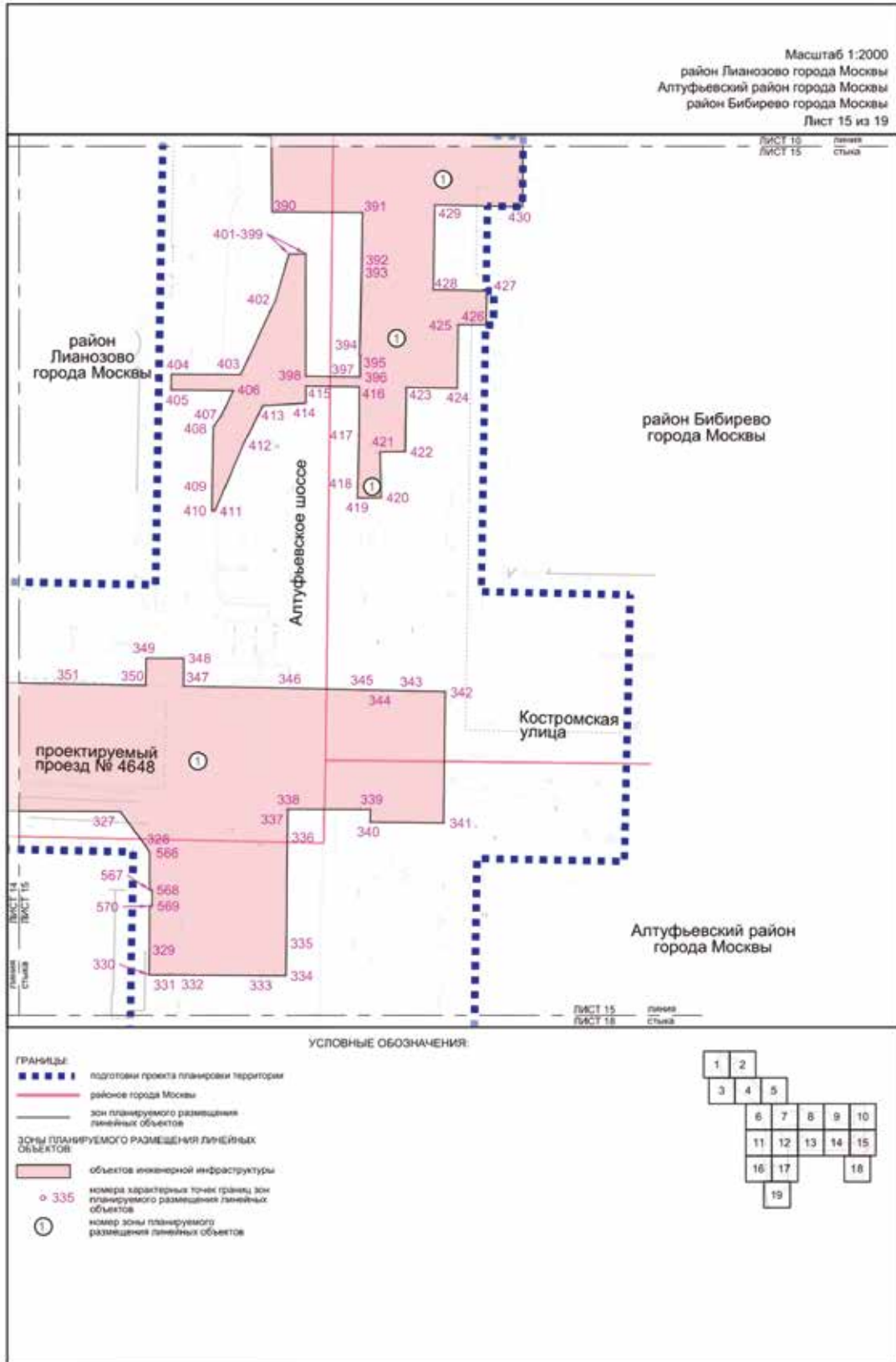
Масштаб 1:2000  
район Лианозово города Москвы  
Алтуфьевский район города Москвы  
Лист 14 из 19



УСЛОВНЫЕ ОБОЗНАЧЕНИЯ:

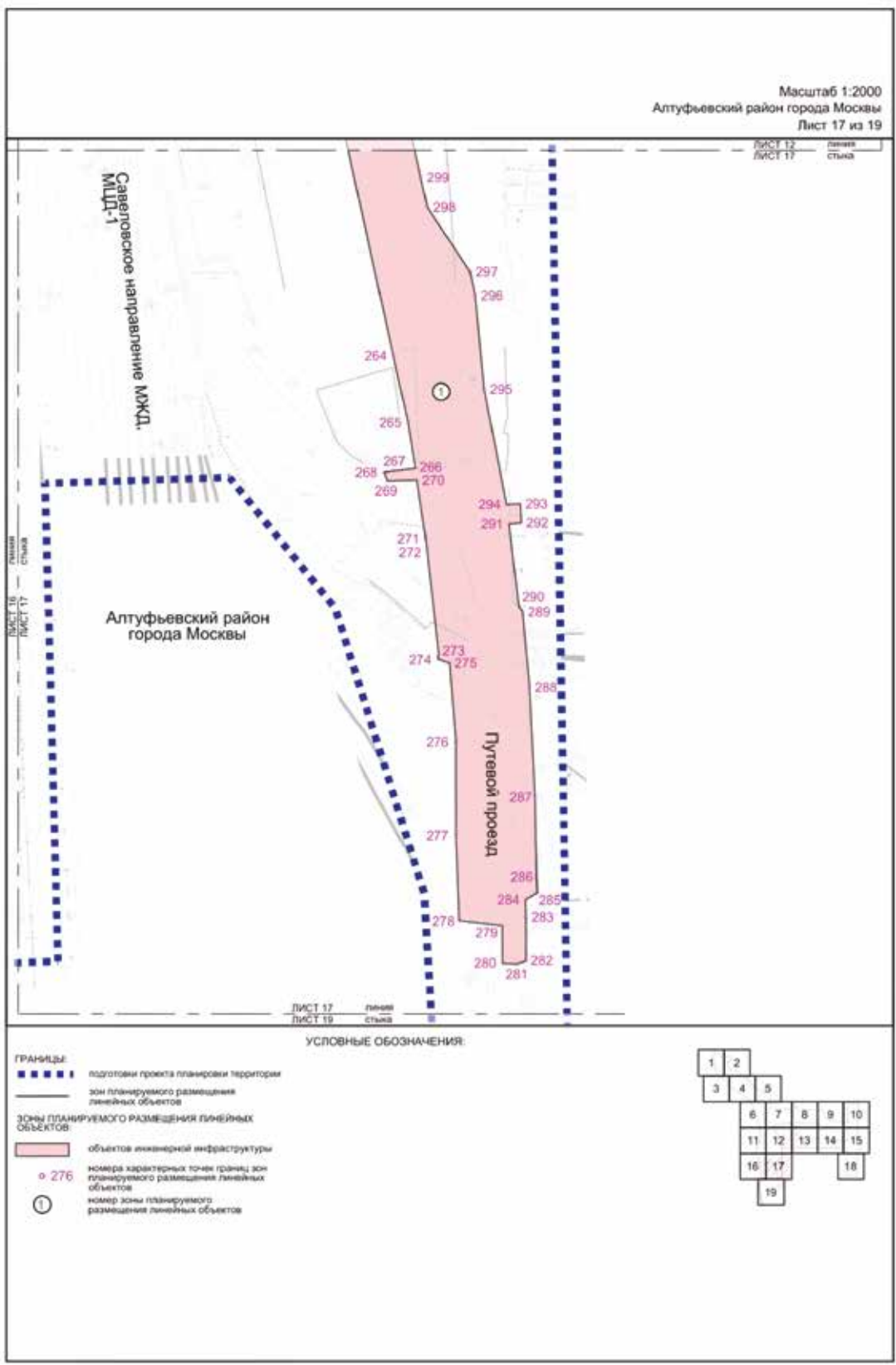
- ГРАНИЦЫ:**
- — — — — подготовка проекта планировки территории
  - — — — — район города Москвы
  - — — — — зон планируемого размещения линейных объектов
- ЗОНЫ ПЛАНИРУЕМОГО РАЗМЕЩЕНИЯ ЛИНЕЙНЫХ ОБЪЕКТОВ:**
- — — — — объектов инженерной инфраструктуры
  - 320 — — — — — номера характерных точек границ зон планируемого размещения линейных объектов
  - ① — — — — — номер зоны планируемого размещения линейных объектов



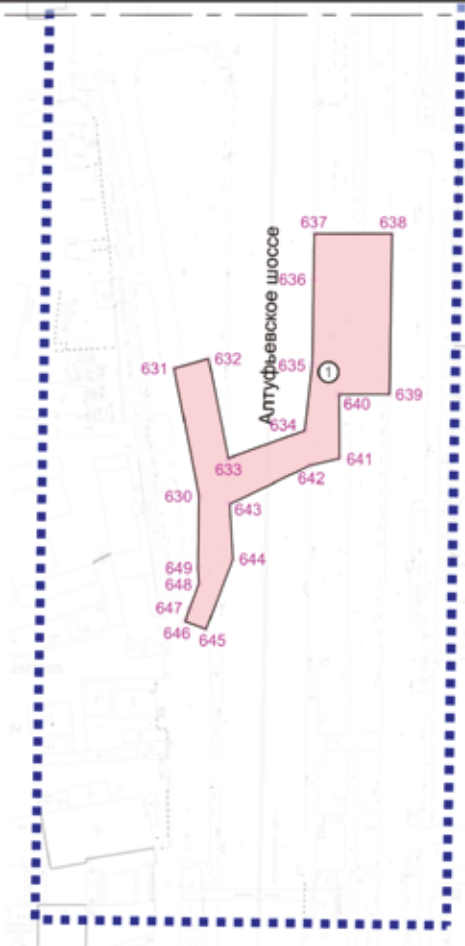








Алтуфьевский район  
 города Москвы



УСЛОВНЫЕ ОБОЗНАЧЕНИЯ:

- ГРАНИЦЫ:**  
 ■■■■■■■■ подготовки проекта планировки территории
- Зоны ПЛАНИРУЕМОГО РАЗМЕЩЕНИЯ ЛИНЕЙНЫХ ОБЪЕКТОВ:**  
 ■■■■■■■■ объектов инженерной инфраструктуры
- 638 номера характерных точек границ зон планируемого размещения линейных объектов
- ① номер зоны планируемого размещения линейных объектов





1.4. План "Функционально-планировочная организация территории"

Масштаб 1:2000  
район Лианозово города Москвы  
Лист 1 из 19

район Лианозово  
города Москвы



ГРАНИЦЫ:

- ■ ■ ■ ■ подготовка проекта планировки территории
- ■ ■ ■ ■ существующая проезжая часть
- ■ ■ ■ ■ планируемая проезжая часть
- ■ ■ ■ ■ планируемая проезжая часть\*
- — — — — существующий тротуар
- — — — — планируемый тротуар
- — — — — планируемый тротуар\*
- — — — — организация движения транспорта
- — — — — планируемый остановочный пункт наземного городского пассажирского транспорта
- — — — — существующий наземный пешеходный переход
- — — — — планируемый наземный пешеходный переход
- существующий светофорный объект

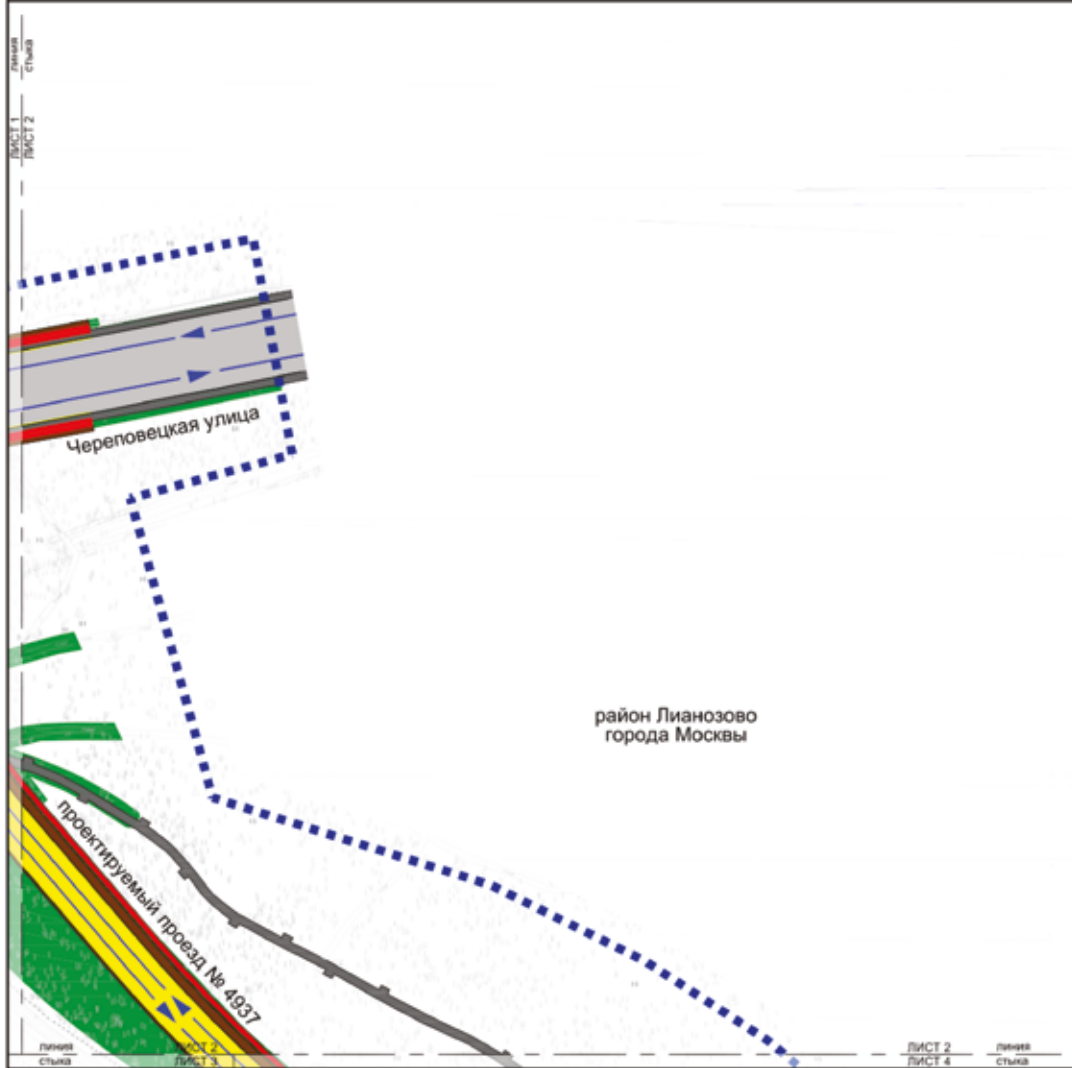
УСЛОВНЫЕ ОБОЗНАЧЕНИЯ:

- планируемый светофорный объект
- планируемая велодорожка
- планируемый объект велоспортивной инфраструктуры
- благоустройство территории

\* Представлено в информационных целях

1	2			
3	4	5		
6	7	8	9	10
11	12	13	14	15
16	17			18
				19

Масштаб 1:2000  
район Лианозово города Москвы  
Лист 2 из 19



УСЛОВНЫЕ ОБОЗНАЧЕНИЯ:

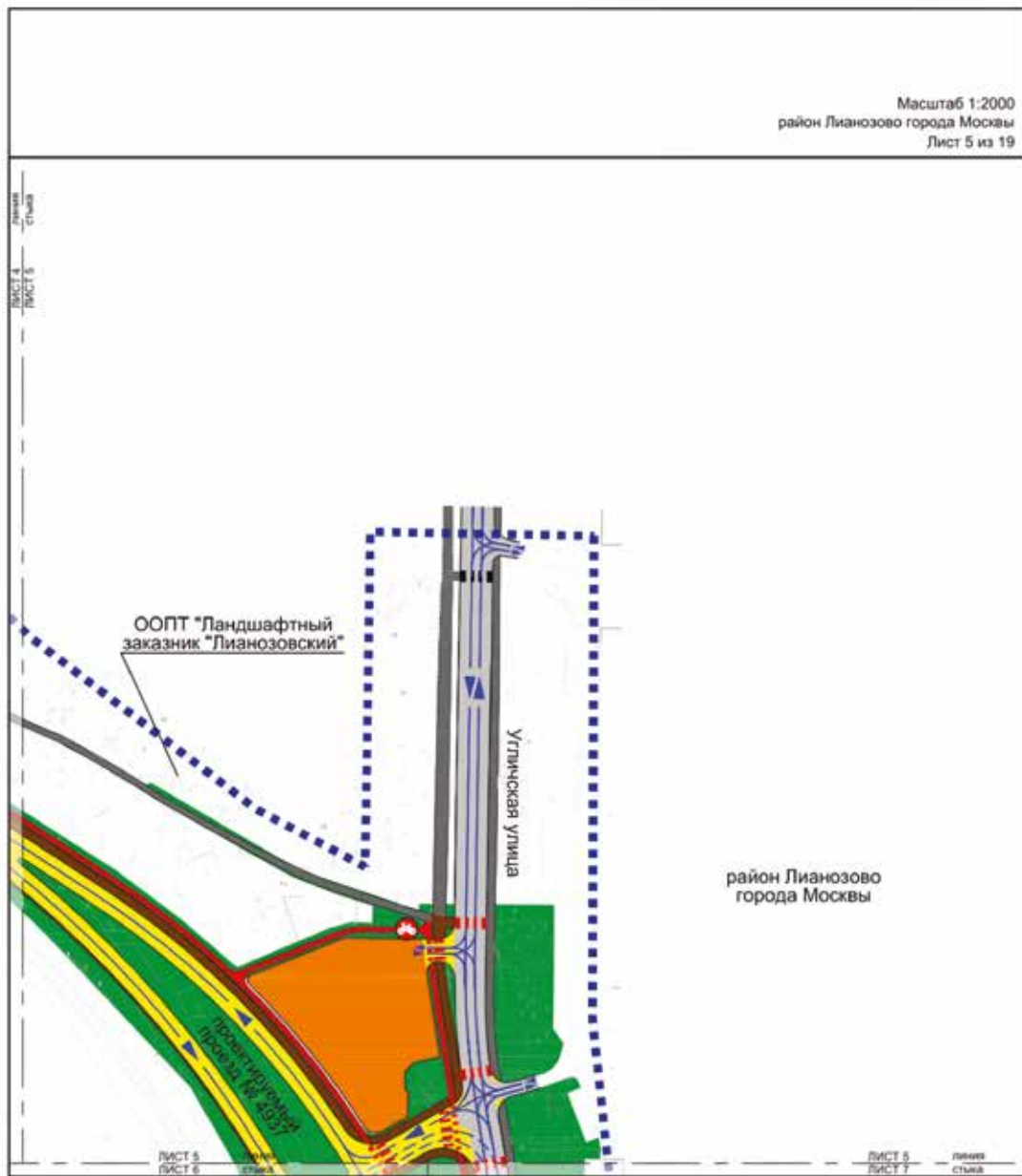
- ГРАНИЦЫ:**
- ■ ■ ■ подготовка проекта планировки территории
  - существующая проезжая часть
  - планируемая проезжая часть
  - существующий тротуар
  - планируемый тротуар
  - — — — организация движения транспорта
  - планируемый остановочный пункт наземного городского пассажирского транспорта
  - планируемая велодорожка
  - благоустройство территории





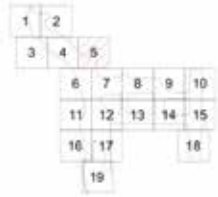




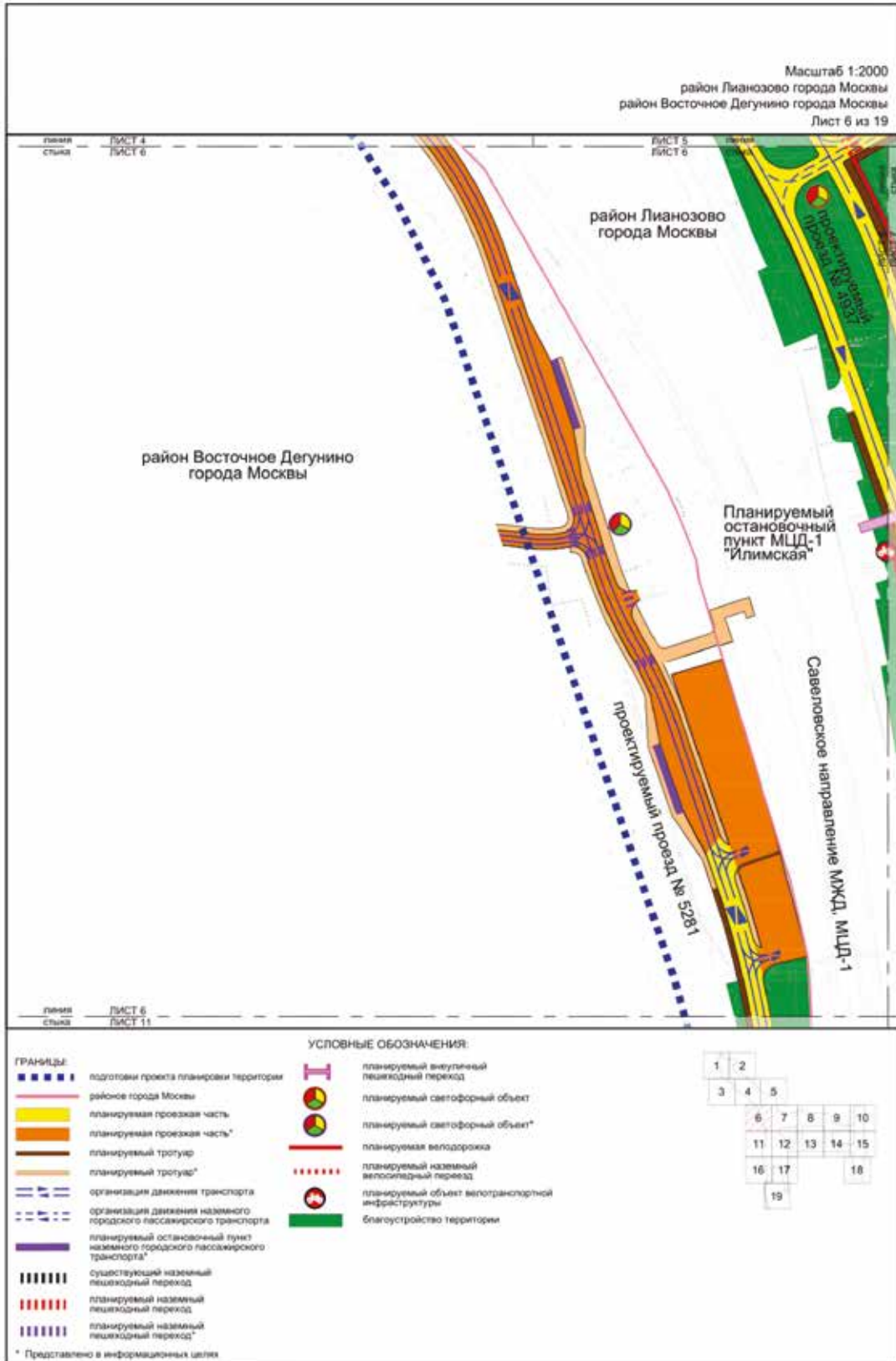


УСЛОВНЫЕ ОБОЗНАЧЕНИЯ

- ГРАНИЦЫ:**
- ■ ■ ■ ■ подготовка проекта планировки территории
  - — — — — существующая проезжая часть
  - ▬ ▬ ▬ ▬ ▬ планируемая проезжая часть
  - ▬ ▬ ▬ ▬ ▬ планируемая проезжая часть\*
  - ▬ ▬ ▬ ▬ ▬ существующий тротуар
  - ▬ ▬ ▬ ▬ ▬ планируемый тротуар
  - ▬ ▬ ▬ ▬ ▬ организация движения транспорта
  - ▬ ▬ ▬ ▬ ▬ организация движения наземного городского пассажирского транспорта
  - ▬ ▬ ▬ ▬ ▬ существующий наземный пешеходный переход
  - ▬ ▬ ▬ ▬ ▬ планируемый наземный пешеходный переход
  - ▬ ▬ ▬ ▬ ▬ планируемая велосодоржка
  - ▬ ▬ ▬ ▬ ▬ планируемый наземный велосодоржный переход
  - ⊙ планируемый объект велотранспортной инфраструктуры
- УСЛОВНЫЕ ОБОЗНАЧЕНИЯ:**
- благоустройство территории
- \* Представлено в информационных целях







Масштаб 1:2000  
район Лианозово города Москвы  
Лист 7 из 19



- ГРАНИЦЫ:**
- подготовка проекта планировки территории
  - существующая проезжая часть
  - планируемая проезжая часть
  - планируемая проезжая часть\*
  - существующий тротуар
  - планируемый тротуар
  - планируемый тротуар\*
  - — — — — организация движения транспорта
  - — — — — организация движения наземного городского пассажирского транспорта
  - планируемый остановочный пункт наземного городского пассажирского транспорта
  - существующий наземный пешеходный переход
  - планируемый наземный пешеходный переход
- УСЛОВНЫЕ ОБОЗНАЧЕНИЯ:**
- планируемый выделенный пешеходный переход
  - планируемый светофорный объект
  - планируемая велодорожка
  - планируемый наземный велосипедный переход
  - планируемый объект транспортной инфраструктуры
  - благоустройство территории

1	2			
3	4	5		
	6	7	8	9
	11	12	13	14
	16	17		18
				19

\* Представлено в информационных целях

Масштаб 1:2000  
район Лианозово города Москвы  
Лист 8 из 19



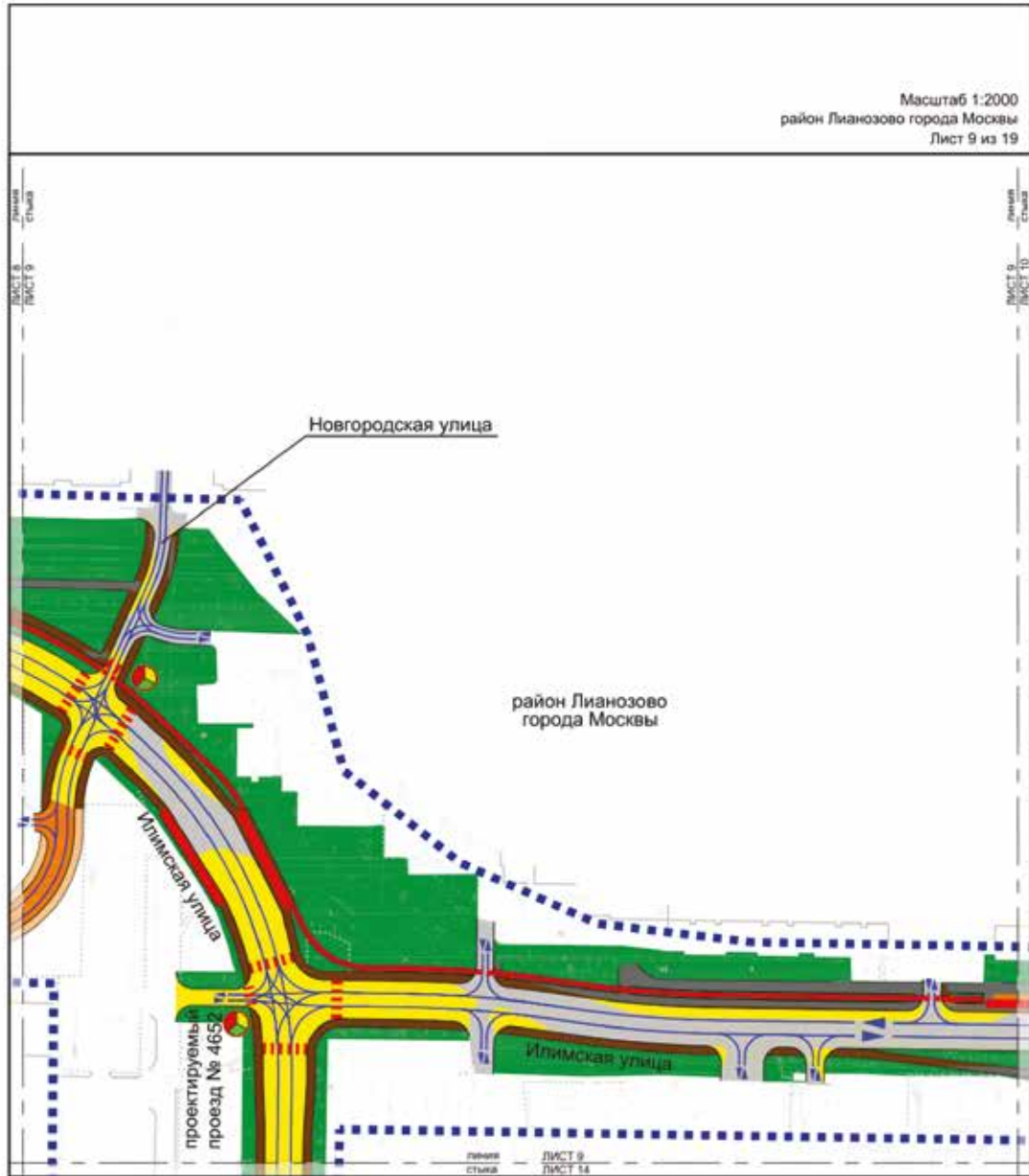
линия ЛИСТ 8 ЛИСТ 13  
стыка

<b>ГРАНИЦЫ:</b>		<b>УСЛОВНЫЕ ОБОЗНАЧЕНИЯ:</b>	
	подготовки проекта планировки территории		планируемая велосодорожка
	существующая проезжая часть		планируемый наземный велосипедный переход
	планируемая проезжая часть		благоустройство территории
	планируемая проезжая часть*		
	существующий тротуар		
	планируемый тротуар		
	планируемый тротуар*		
	организация движения транспорта		
	существующий остановочный пункт наземного городского пассажирского транспорта		
	планируемый остановочный пункт наземного городского пассажирского транспорта		
	планируемый наземный пешеходный переход		
	планируемый светофорный объект		

\* Представлено в информационных целях

1	2			
3	4	5		
6	7	8	9	10
11	12	13	14	15
16	17		18	
			19	

Масштаб 1:2000  
район Лианозово города Москвы  
Лист 9 из 19



**ГРАНИЦЫ:**

- границы территории
- существующая проезжая часть
- планируемая проезжая часть
- планируемая проезжая часть\*
- существующий тротуар
- планируемый тротуар
- планируемый тротуар\*
- организация движения транспорта
- планируемый остановочный пункт наземного городского пассажирского транспорта
- планируемый наземный пешеходный переход
- планируемый светофорный объект
- планируемая велодорожка

**УСЛОВНЫЕ ОБОЗНАЧЕНИЯ:**

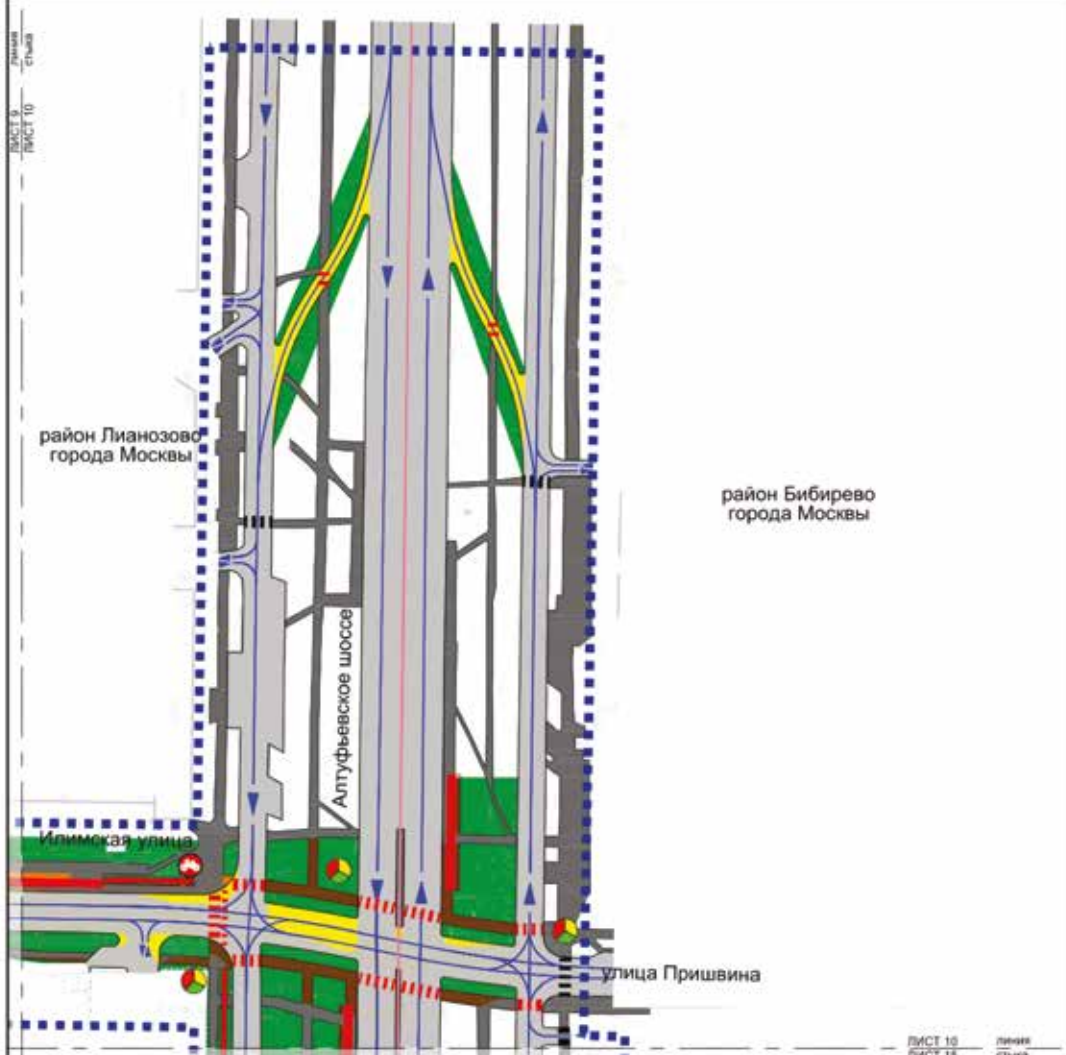
- планируемый наземный велосипедный переход
- благоустройство территории

1	2			
3	4	5		
6	7	8	9	10
11	12	13	14	15
16	17		18	
	19			

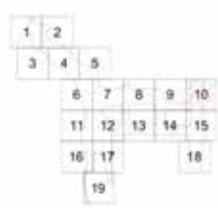
\* Представлено в информационных целях



Масштаб 1:2000  
 район Лианозово города Москвы  
 район Бибирево города Москвы  
 Лист 10 из 19



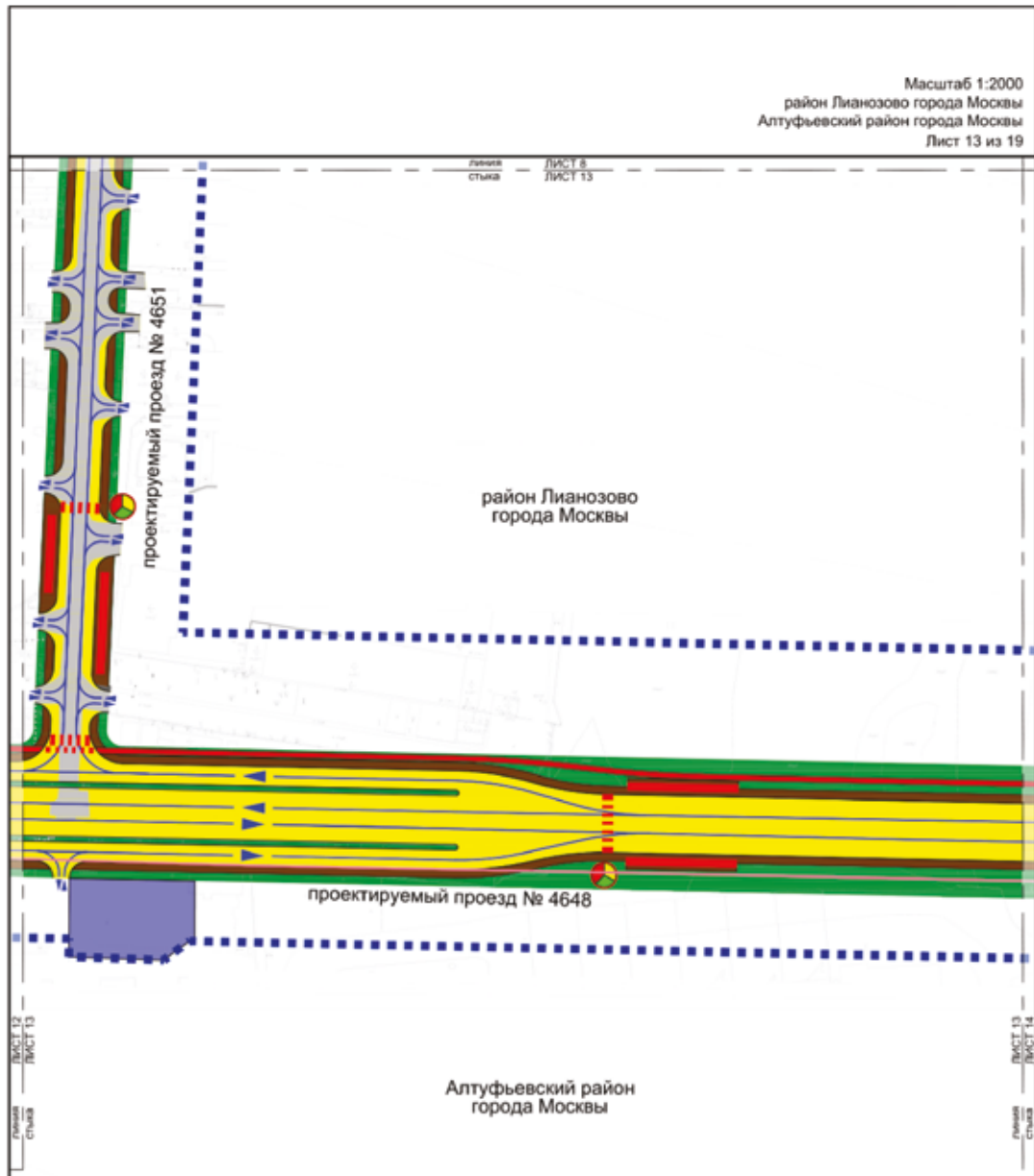
- ГРАНИЦЫ:**
- подготовка проекта планировки территории
  - районное деление города Москвы
  - существующая проезжая часть
  - планируемая проезжая часть
  - существующий тротуар
  - планируемый тротуар
  - организация движения транспорта
  - планируемый остановочный пункт наземного городского пассажирского транспорта
  - существующий наземный пешеходный переход
  - планируемый наземный пешеходный переход
  - существующий светофорный объект
  - планируемая велодорожка
  - планируемый наземный велосипедный переход
- УСЛОВНЫЕ ОБОЗНАЧЕНИЯ:**
- планируемый объект велоинфраструктуры
  - благоустройство территории







Масштаб 1:2000  
 район Лианозово города Москвы  
 Алтуфьевский район города Москвы  
 Лист 13 из 19

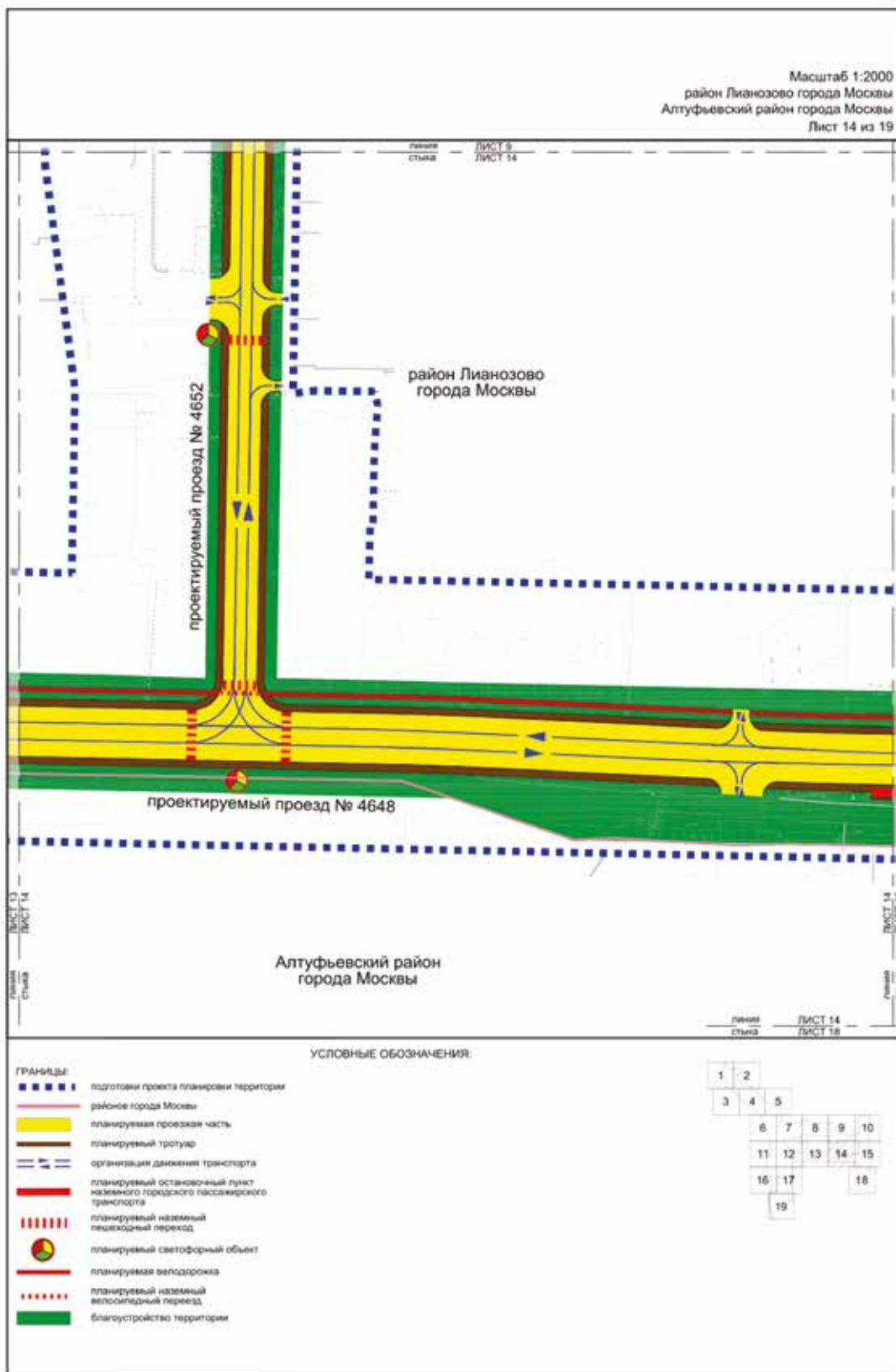


УСЛОВНЫЕ ОБОЗНАЧЕНИЯ:

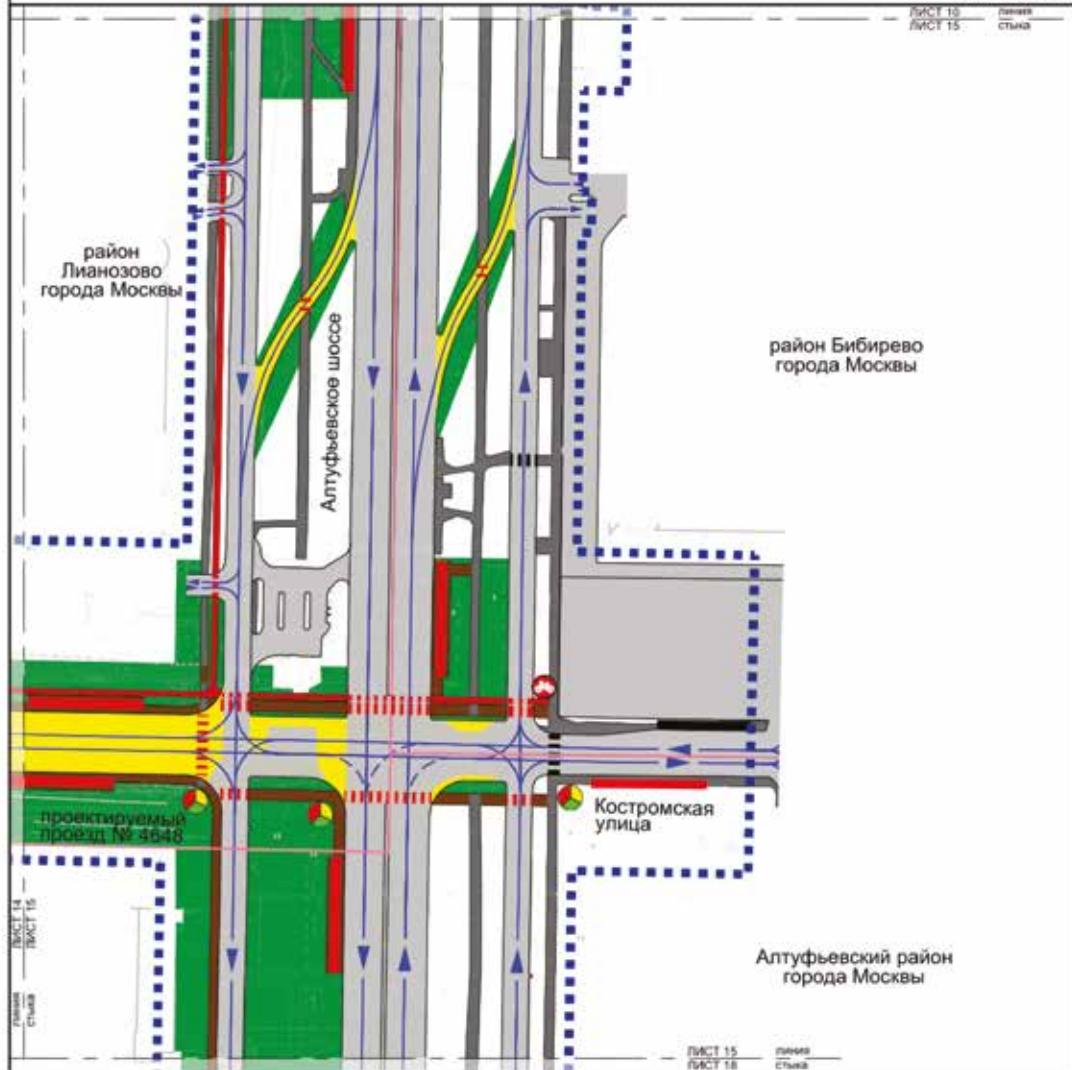
- ГРАНИЦЫ:**
- - - - - подготовки проекта планировки территории
  - - - - - района города Москвы
  - существующая проезжая часть
  - планируемая проезжая часть
  - планируемый тротуар
  - - - - - организация движения транспорта
  - - - - - планируемый остановочный пункт наземного городского пассажирского транспорта
  - | | | | | планируемый наземный пешеходный переход
  - планируемый светофорный объект
  - - - - - планируемая велодорожка
  - - - - - планируемый наземный велосипедный переход
  - планируемые объекты инженерной инфраструктуры
  - благоустройство территории







Масштаб 1:2000  
 район Лианозово города Москвы  
 Алтуфьевский район города Москвы  
 район Бибирево города Москвы  
 Лист 15 из 19



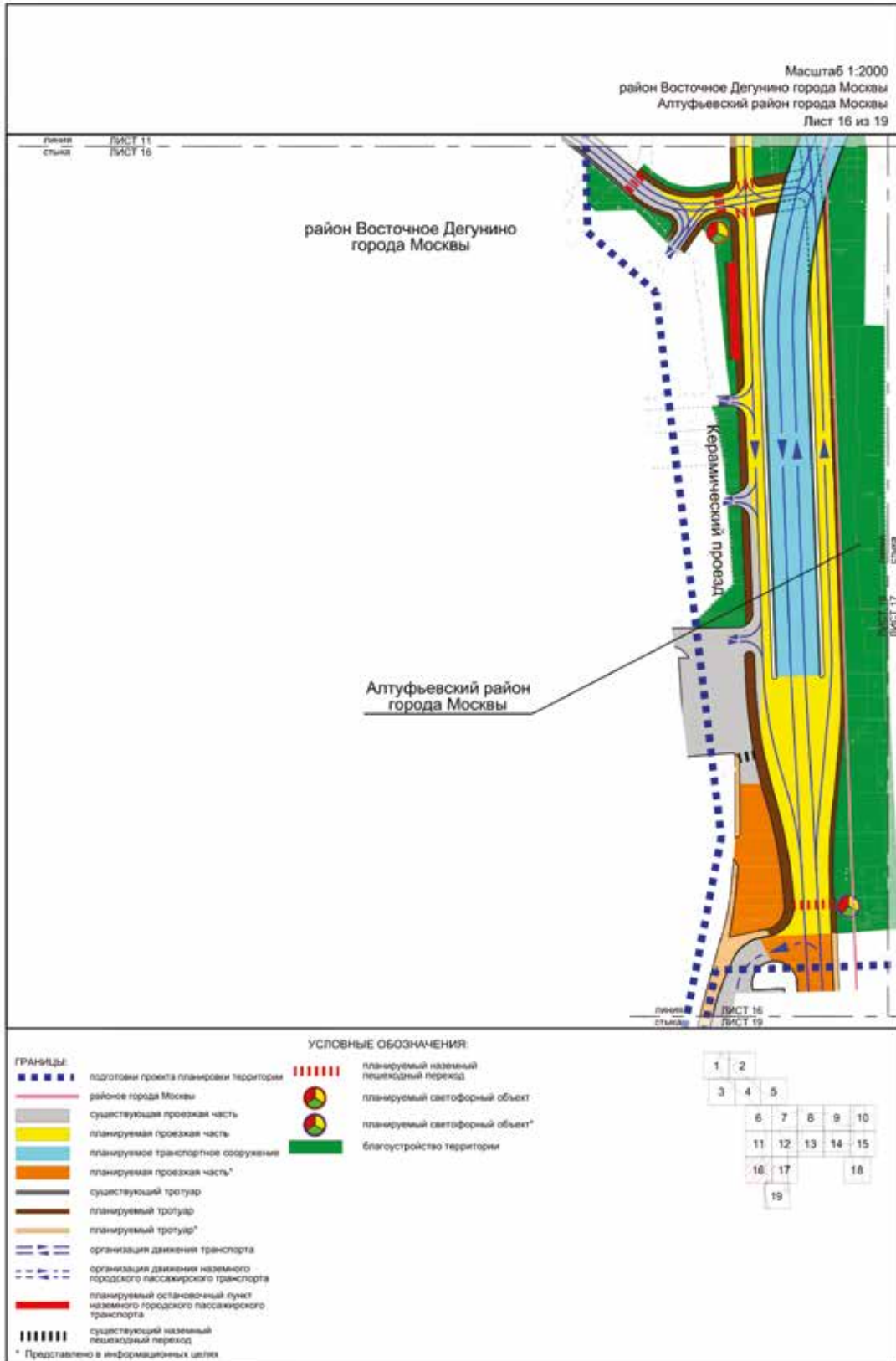
**ГРАНИЦЫ**

- подготавли проект планировки территории
- районы города Москвы
- существующая проезжая часть
- планируемая проезжая часть
- существующий тротуар
- планируемый тротуар
- организация движения транспорта
- организация движения наземного городского пассажирского транспорта
- существующий остановочный пункт наземного городского пассажирского транспорта
- планируемый остановочный пункт наземного городского пассажирского транспорта
- существующий наземный пешеходный переход
- планируемый наземный пешеходный переход

**УСЛОВНЫЕ ОБОЗНАЧЕНИЯ:**

- существующий светофорный объект
- планируемая велодорожка
- планируемый наземный велосипедный переход
- планируемый объект велоспортивной инфраструктуры
- благоустройство территории

1	2			
3	4	5		
6	7	8	9	10
11	12	13	14	15
16	17	18		
19				



Масштаб 1:2000  
 Алтуфьевский район города Москвы  
 Лист 17 из 19



УСЛОВНЫЕ ОБОЗНАЧЕНИЯ:

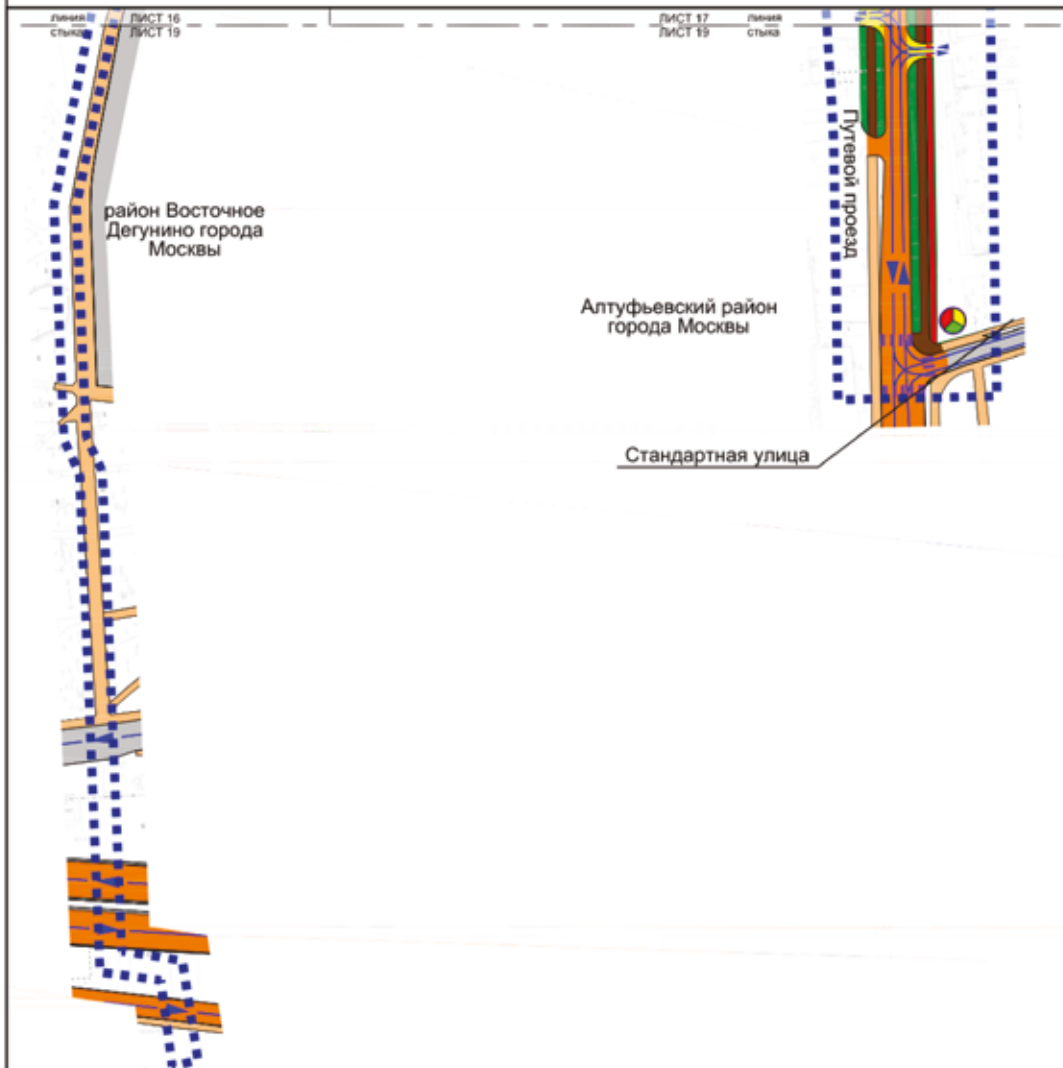
- ГРАНИЦЫ:**
- подготовка проекта планировки территории
  - существующая проезжая часть
  - планируемая проезжая часть
  - планируемая проезжая часть\*
  - планируемый тротуар
  - организация движения транспорта
  - планируемый остановочный пункт наземного городского пассажирского транспорта
  - планируемый наземный пешеходный переход
  - планируемый наземный велосипедный переход
  - планируемый светофорный объект
  - планируемая велослеська
  - благоустройство территории

\* Представлено в информационных целях

1	2				
3	4	5			
	6	7	8	9	10
	11	12	13	14	15
	16	17			18
		19			



Масштаб 1:2000  
 район Восточное Дегунино города Москвы  
 Алтуфьевский район города Москвы  
 Лист 19 из 19



УСЛОВНЫЕ ОБОЗНАЧЕНИЯ:

- ГРАНИЦЫ:**
- подготовки проекта планировки территории
  - существующая проезжая часть
  - планируемая проезжая часть\*
  - планируемая проезжая часть\*
  - планируемый тротуар
  - планируемый тротуар\*
  - организация движения транспорта
  - планируемый наземный пешеходный переход\*
  - планируемый светофорный объект\*
  - планируемая велодорожка
  - планируемый наземный велосипедный переход
  - благоустройство территории



\* Представлено в информационных целях



## 2. Положение о размещении линейных объектов

**2.1. Наименование, основные характеристики (категория, протяженность, проектная мощность, пропускная способность, грузонапряженность, интенсивность движения) и назначение планируемых для размещения линейных объектов, а также линейных объектов, подлежащих реконструкции в связи с изменением их местоположения**

Проект планировки территории линейного объекта – участок улично-дорожной сети от Костромской улицы до Лианозовского проезда подготовлен в соответствии с Законом города Москвы от 5 мая 2010 г. № 17 «О Генеральном плане города Москвы», на основании распоряжения Москомархитектуры от 12 сентября 2022 г. № 1786 «О подготовке проекта планировки территории линейного объекта – участка улично-дорожной сети от Костромской улицы до Лианозовского проезда».

В соответствии с Законом города Москвы от 5 мая 2010 г. № 17 «О Генеральном плане города Москвы» и СП 42.13330.2016 «СНиП 2.07.01-89\* Градостроительство. Планировка и застройка городских и сельских поселений» рассматриваемые участки улично-дорожной сети имеют следующие категории:

- проектируемый проезд № 4648, участок Путевого проезда от проектируемого проезда № 4937 до Стандартной улицы, проектируемый проезд № 4937 и Череповецкая улица – магистральные улицы общегородского значения II класса;

- подъезд к эстакаде по проектируемому проезду № 4648 от Илимской улицы, дом 3Б до эстакады над Савеловским направлением Московской железной дороги (далее – МЖД) и Московским центральным диаметром 1 (далее – МЦД-1), эстакада над Савеловским направлением МЖД и МЦД-1, Илимская улица, участок Угличской улицы от Илимской улицы до Угличской улицы, дом 4, соединительный проезд от проектируемого проезда № 4937 до Угличской улицы в створе Илимской улицы, дом 2, корпус 1, проектируемый проезд № 5281 и участок Керамического проезда от проектируемого проезда № 5281 до Керамического проезда, дом 8А, строение 2 – магистральные улицы районного значения;

- проектируемый проезд № 4652, проектируемый проезд № 4651, проектируемый проезд № 1, участок проектируемого проезда № 4655б от Илимской улицы до проектируемого проезда № 1, Псковская улица и участок Новгородской улицы от Илимской улицы, дом 6 до Илимской улицы – улицы местного значения;

- подъездная дорога в створе Новгородской улицы, дом 1, строение 2 – основной проезд.

Проектом планировки территории линейного объекта предусматриваются:

- строительство проектируемого проезда № 4648 по параметрам магистральной улицы общегородского значения II класса, в том числе: участок проектируемого проезда № 4648 на пересечении с Алтуфьевским шоссе и Костромской улицей, участок проектируемого проезда № 4648 от Алтуфьевского шоссе до Илимской улицы, дом 3Б, строение 1, участок проектируемого проезда № 4648 от Илимской улицы, дом 3Б, строение 1 до проектируемого проезда № 4937;

- строительство подъезда к эстакаде по проектируемому проезду № 4648 от Илимской улицы, дом 3Б, строение 1 до эстакады над Савеловским направлением МЖД и МЦД-1 по параметрам магистральной улицы районного значения;

- строительство эстакады над Савеловским направлением МЖД и МЦД-1 по параметрам магистральной улицы районного значения;

- реконструкция участка Путевого проезда от проектируемого проезда № 4937 до Стандартной улицы по параметрам магистральной улицы районного значения;

- строительство проектируемого проезда № 4937 по параметрам магистральной улицы общегородского значения II класса, в том числе: участок проектируемого проезда № 4937 от Путевого проезда до Илимской улицы, дом 1, участок проектируемого проезда № 4937 от Илимской улицы, дом 1 до особо охраняемой природной территории (далее – ООПТ) «Ландшафтный заказник «Лианозовский», участок проектируемого проезда № 4937 от ООПТ «Ландшафтный заказник «Лианозовский» до Псковской улицы;

- реконструкция Илимской улицы по параметрам магистральной улицы районного значения, в том числе: участок Илимской улицы на пересечении с Алтуфьевским шоссе и улицей Пришвина, участок Илимской улицы от Алтуфьевского шоссе до проектируемого проезда № 4937;

- реконструкция участка Угличской улицы от Илимской улицы до Угличской улицы, дом 4 по параметрам магистральной улицы районного значения;

- строительство соединительного проезда от проектируемого проезда № 4937 до Угличской улицы в створе Илимской улицы, дом 2, корпус 1 по параметрам магистральной улицы районного значения;

- реконструкция проектируемого проезда № 4652 по параметрам магистральной улицы районного значения;

- реконструкция проектируемого проезда № 4651 по параметрам магистральной улицы районного значения, в том числе участок проектируемого проезда № 4651 от Илимской улицы до проектируемого проезда № 4651а, участок проектируемого проезда № 4651 от проектируемого проезда № 4651а до проектируемого проезда № 4648;

- строительство участка проектируемого проезда № 4655б от Илимской улицы до проектируемого проезда № 1 по параметрам улицы местного значения в жилой застройке;

- строительство проектируемого проезда № 1 по параметрам улицы местного значения в жилой застройке;

- строительство проектируемого проезда № 5281 по параметрам магистральной улицы районного значения, в том числе: участок проектируемого проезда № 5281 от проектируемого остановочного пункта МЦД-1 «Илимская» до Керамического проезда, владение 63, участок проектируемого проезда № 5281 от Керамического проезда, владение 63 до Керамического проезда;

- реконструкция участка Керамического проезда от проектируемого проезда № 5281 до Керамического проезда, дом 8А, строение 2 по параметрам магистральной улицы районного значения;

- строительство одностороннего съезда с основного хода Алтуфьевского шоссе на боковой проезд Алтуфьевского шоссе в створе Алтуфьевского шоссе, дом 87;

- строительство одностороннего съезда с бокового проезда Алтуфьевского шоссе на основной ход Алтуфьевского шоссе в створе Алтуфьевского шоссе, дом 78;
  - строительство одностороннего съезда с основного хода Алтуфьевского шоссе на боковой проезд Алтуфьевского шоссе в створе Алтуфьевского шоссе, дом 79Д;
  - строительство одностороннего съезда с основного хода Алтуфьевского шоссе на боковой проезд Алтуфьевского шоссе в створе Алтуфьевского шоссе, дом 70, корпус 1;
  - реконструкция одностороннего съезда с бокового проезда Алтуфьевского шоссе на основной ход Алтуфьевского шоссе в створе Алтуфьевского шоссе, дом 79А, строение 25;
  - строительство одностороннего съезда с основного хода Алтуфьевского шоссе на боковой проезд Алтуфьевского шоссе в створе Алтуфьевского шоссе, дом 64;
  - реконструкция Череповецкой улицы с устройством остановочных пунктов наземного городского пассажирского транспорта (далее – НГПТ);
  - реконструкция Псковской улицы с устройством остановочных пунктов НГПТ;
  - реконструкция участка Новгородской улицы от Илимской улицы, дом 6 до Илимской улицы по параметрам улицы местного значения в жилой застройке;
  - строительство подъездной дороги в створе Новгородской улицы, дом 1, строение 2 по параметрам основного проезда;
  - устройство остановочных пунктов НГПТ;
  - устройство наземных пешеходных переходов;
  - строительство внеуличного пешеходного перехода в продлении конкурса планируемого остановочного пункта МЦД-1 «Илимская»;
  - устройство светофорных объектов;
  - устройство тротуаров;
  - устройство велодорожек и объектов велоинфраструктуры.
- В соответствии с СП 396.1325800.2018 «Улицы и дороги населенных пунктов. Правила градостроительного проектирования» пропускная способность проектируемых участков улично-дорожной сети (суммарно в одном направлении) составит:
- проектируемый проезд № 4648: 1520-2160 приведенных единиц в час пик в одном направлении;
  - подъезд к эстакаде по проектируемому проезду № 4648 от Илимской улицы, дом 3Б, строение 1 до эстакады над Савеловским направлением МЖД и МЦД-1 и эстакада над Савеловским направлением МЖД и МЦД-1: 1520 приведенных единиц в час пик в одном направлении;
  - участок Путьевого проезда от проектируемого проезда № 4937 до Стандартной улицы: 800 приведенных единиц в час пик в одном направлении;
  - проектируемый проезд № 4937: 1520 приведенных единиц в час пик в одном направлении;
  - Илимская улица: 1520 приведенных единиц в час пик в одном направлении;
  - участок Угличской улицы от Илимской улицы до Угличской улицы, дом 4:800-1520 приведенных единиц в час пик в одном направлении;
  - соединительный проезд от проектируемого проезда № 4937 до Угличской улицы в створе Илимской улицы,

- дом 2, корпус 1: 800-1520 приведенных единиц в час пик в одном направлении;
  - проектируемый проезд № 4652:520 приведенных единиц в час пик в одном направлении;
  - проектируемый проезд № 4651:1520 приведенных единиц в час пик в одном направлении;
  - проектируемый проезд № 1:800 приведенных единиц в час пик в одном направлении;
  - участок проектируемого проезда № 4655б от Илимской улицы до проектируемого проезда № 1:800 приведенных единиц в час пик в одном направлении;
  - проектируемый проезд № 5281:800-1520 приведенных единиц в час пик в одном направлении;
  - участок Керамического проезда от проектируемого проезда № 5281 до Керамического проезда, дом 8А, строение 2:1520 приведенных единиц в час пик в одном направлении;
  - односторонний съезд с основного хода Алтуфьевского шоссе на боковой проезд Алтуфьевского шоссе в створе Алтуфьевского шоссе, дом 87:800 приведенных единиц в час пик в одном направлении;
  - односторонний съезд с бокового проезда Алтуфьевского шоссе на основной ход Алтуфьевского шоссе в створе Алтуфьевского шоссе, дом 78:800 приведенных единиц в час пик в одном направлении;
  - односторонний съезд с основного хода Алтуфьевского шоссе на боковой проезд Алтуфьевского шоссе в створе Алтуфьевского шоссе, дом 79Д:800 приведенных единиц в час пик в одном направлении;
  - односторонний съезд с основного хода Алтуфьевского шоссе на боковой проезд Алтуфьевского шоссе в створе Алтуфьевского шоссе, дом 70, корпус 1:800 приведенных единиц в час пик в одном направлении;
  - односторонний съезд с бокового проезда Алтуфьевского шоссе на основной ход Алтуфьевского шоссе в створе Алтуфьевского шоссе, дом 79А, строение 25:800 приведенных единиц в час пик в одном направлении;
  - односторонний съезд с основного хода Алтуфьевского шоссе на боковой проезд Алтуфьевского шоссе в створе Алтуфьевского шоссе, дом 64:800 приведенных единиц в час пик в одном направлении;
  - Череповецкая улица: 1520-2160 приведенных единиц в час пик в одном направлении;
  - Псковская улица: 800-1520 приведенных единиц в час пик в одном направлении;
  - участок Новгородской улицы от Илимской улицы, дом 6 до Илимской улицы: 800 приведенных единиц в час пик в одном направлении.
- В соответствии с расчетами транспортной модели Москвы и Московского региона, созданной на базе лицензионного программного комплекса «ЕММЕ», интенсивность движения транспорта проектируемых участков улично-дорожной сети (в одном направлении) составит:
- проектируемый проезд № 4648: 530-3170 приведенных единиц в час пик в одном направлении;
  - подъезд к эстакаде по проектируемому проезду № 4648 от Илимской улицы, дом 3Б, строение 1 до эстакады над Савеловским направлением МЖД и МЦД-1 и эстакада над Савеловским направлением МЖД и МЦД-1:510-2440 приведенных единиц в час пик в одном направлении;



- участок Путьевого проезда от проектируемого проезда № 4937 до Стандартной улицы: 100-200 приведенных единиц в час пик в одном направлении;
- проектируемый проезд № 4937:720-1100 приведенных единиц в час пик в одном направлении;
- Илимская улица: 100-1070 приведенных единиц в час пик в одном направлении;
- участок Угличской улицы от Илимской улицы до Угличской улицы, дом 4:100-360 приведенных единиц в час пик в одном направлении;
- соединительный проезд от проектируемого проезда № 4937 до Угличской улицы в створе Илимской улицы, дом 2, корпус 1:50-400 приведенных единиц в час пик в одном направлении;
- проектируемый проезд № 4652:400-1090 приведенных единиц в час пик в одном направлении;
- проектируемый проезд № 4651:100-250 приведенных единиц в час пик в одном направлении;
- проектируемый проезд № 1:50 приведенных единиц в час пик в одном направлении;
- участок проектируемого проезда № 46556 от Илимской улицы до проектируемого проезда № 1:100 приведенных единиц в час пик в одном направлении;
- проектируемый проезд № 5281:100-110 приведенных единиц в час пик в одном направлении;
- участок Керамического проезда от проектируемого проезда № 5281 до Керамического проезда, дом 8А, строение 2:620-2440 приведенных единиц в час пик в одном направлении;
- односторонний съезд с основного хода Алтуфьевского шоссе на боковой проезд Алтуфьевского шоссе в створе Алтуфьевского шоссе, дом 87:670 приведенных единиц в час пик в одном направлении;
- односторонний съезд с бокового проезда Алтуфьевского шоссе на основной ход Алтуфьевского шоссе в створе Алтуфьевского шоссе, дом 78:500 приведенных единиц в час пик в одном направлении;
- односторонний съезд с основного хода Алтуфьевского шоссе на боковой проезд Алтуфьевского шоссе в створе Алтуфьевского шоссе, дом 79Д:200 приведенных единиц в час пик в одном направлении;
- односторонний съезд с основного хода Алтуфьевского шоссе на боковой проезд Алтуфьевского шоссе в створе Алтуфьевского шоссе, дом 70, корпус 1:200 приведенных единиц в час пик в одном направлении;
- односторонний съезд с бокового проезда Алтуфьевского шоссе на основной ход Алтуфьевского шоссе в створе Алтуфьевского шоссе, дом 79А, строение 25:790 приведенных единиц в час пик в одном направлении;
- односторонний съезд с основного хода Алтуфьевского шоссе на боковой проезд Алтуфьевского шоссе в створе Алтуфьевского шоссе, дом 64:560 приведенных единиц в час пик в одном направлении;
- Череповецкая улица: 300-1360 приведенных единиц в час пик в одном направлении;
- Псковская улица: 470-1010 приведенных единиц в час пик в одном направлении;
- участок Новгородской улицы от Илимской улицы, дом 6 до Илимской улицы: 100 приведенных единиц в час пик в одном направлении.

В целях развития инженерного обеспечения территории потребуется осуществить:

- перекладку сетей водоснабжения Ду=80 мм, 150 мм, 200 мм, 300 мм, 400 мм, 500 мм, 1200 мм;
- перекладку сетей самотечной канализации Ду=150 мм, 200 мм, 500 мм;
- перекладку сетей газоснабжения низкого давления Ду=100 мм;
- перекладку сетей газоснабжения среднего давления Ду=225 мм, 300 мм;
- прокладку дождевой канализации Д=400 мм, 500 мм, 600 мм, 800 мм, 1000 мм;
- перекладку дождевой канализации Д=400 мм, 500 мм, 600 мм, 1500 мм;
- строительство очистного сооружения;
- перекладку теплосети Д=2x150 мм+2x125 мм+4x100 мм+80 мм+70 мм+32 мм+25 мм, 2x108 мм+100 мм+80 мм, 2x80 мм, 2x100 мм, 2x133 мм, 2x325 мм, 2x500 мм, 2x820 мм, 2x1000 мм, 2x1220 мм;
- переустройство электрических сетей 1–20 кВ;
- устройство сети освещения 1 кВ;
- переустройство 1–12-отверстной телефонной канализации и бронированных кабелей связи.

Мероприятия по инженерному обеспечению территории (в том числе по перекладке, переустройству и реконструкции существующих сетей с сохранением обеспечения потребителей) и параметры инженерных коммуникаций уточняются на последующих стадиях проектирования в соответствии с техническими условиями эксплуатирующих организаций.

Проектом планировки территории предусмотрены мероприятия по обеспечению сохранности и эксплуатационной надежности существующих инженерных коммуникаций, которые попадают в зону проведения работ и не подлежат переустройству.

Мероприятия по сохранению и реконструкции существующих инженерных коммуникаций с разработкой специальных мероприятий определяются на следующих стадиях проектирования.

Общий объем работ по перекладке, переустройству инженерных коммуникаций уточняется на последующих стадиях проектирования.

На дальнейших стадиях проектирования при невозможности выполнения нормативных требований актуального перечня национальных стандартов и сводов правил требуется разработка специальных технических условий.

Проектом планировки территории предусмотрено благоустройство территории после завершения строительно-монтажных работ с восстановлением почвенно-растительного слоя.

Для повышения качества городской среды, обеспечения безопасности пешеходов при реализации планировочных решений определены границы проведения мероприятий по комплексному благоустройству территории общей площадью не менее 17,81 га, предусматривающих благоустройство территории вдоль улично-дорожной сети с организацией комфортного пешеходного движения на участках, прилегающих к проектируемой проезжей части.

Предложения по планируемому изъятию в установленном законом порядке земельных участков, расположенных в границах зон планируемого размещения линейных объектов, а также установлению сервитута для обеспечения строительства и эксплуатации линейных объектов представлены в проекте межевания территории.

### Основные планировочные характеристики проекта планировки территории линейного объекта

№ п/п	Перечень основных планировочных характеристик	Содержание планировочных характеристик
1	2	3
1	Основание подготовки проекта планировки территории линейного объекта	1. Закон города Москвы от 5 мая 2010 г. № 17 «О Генеральном плане города Москвы». 2. Распоряжение Москомархитектуры от 12 сентября 2022 г. № 1786 «О подготовке проекта планировки территории линейного объекта – участок улично-дорожной сети от Костромской улицы до Лианозовского проезда»
2	Перечень проектов планировки территории, выполненных на прилегающую территорию	1. Постановление Правительства Москвы от 1 августа 2017 г. № 506-ПП «Об утверждении проекта планировки части территории производственной зоны № 49 «Бескудниково», ограниченной Илимской улицей, Алтуфьевским шоссе, границами функциональных зон № 10 и № 11 района Алтуфьевский, № 1 района Лианозово, полосой отвода путей Савеловского направления Московской железной дороги». 2. Постановление Правительства Москвы от 15 января 2020 г. № 20-ПП «Об утверждении проекта планировки территории транспортно-пересадочного узла «Лианозово». 3. Постановление Правительства Москвы от 16 марта 2021 г. № 324-ПП «Об утверждении проекта планировки территорий, прилегающей к Московским центральным диаметрам: МЦД-1 «Одинцово-Лобня», участок от улицы Хачатуряна до станции Лианозово».
3	Категория линейного объекта	Проектируемый проезд № 4648, проектируемый проезд № 4937, Череповецкая улица – магистральные улицы общегородского значения II класса. Участок Путьевого проезда от проектируемого проезда № 4937 до Стандартной улицы – магистральная улица общегородского значения II класса (проектируется по параметрам магистральной улицы районного значения). Подъезд к эстакаде по проектируемому проезду № 4648 от Илимской улицы, дом 3Б, строение 1 до эстакады над Савеловским направлением МЖД и МЦД-1, эстакада над Савеловским направлением МЖД и МЦД-1, Илимская улица, участок Угличской улицы от Илимской улицы до Угличской улицы, дом 4, соединительный проезд от проектируемого проезда № 4937 до Угличской улицы в створе Илимской улицы, дом 2, корпус 1, проектируемый проезд № 5281 и участок Керамического проезда от проектируемого проезда № 5281 до Керамического проезда, дом 8А, строение 2 – магистральные улицы районного значения. Проектируемый проезд № 4652 и проектируемый проезд № 4651 – улицы местного значения (проектируются по параметрам магистральной улицы районного значения). Проектируемый проезд № 1, участок проектируемого проезда № 4655б от Илимской улицы до проектируемого проезда № 1, Псковская улица и участок Новгородской улицы от Илимской улицы, дом 6 до Илимской улицы – улицы местного значения (проектируются по параметрам улицы местного значения в жилой застройке). Подъездная дорога в створе Новгородской улицы, дом 1, строение 2 – основной проезд
4	Вид работ	Строительство, реконструкция
5	Краткое описание транспортно-планировочного решения	Реконструкция улично-дорожной сети для транспортного обслуживания существующей и планируемой застройки
6	Планировочные показатели линейного объекта	
6.1	Проектируемый проезд № 4648	Строительство

№ п/п	Перечень основных планировочных характеристик	Содержание планировочных характеристик
1	2	3
	Протяженность	1191 м (подлежит уточнению на последующих стадиях проектирования)
6.1.1	Участок проектируемого проезда № 4648 на пересечении с Алтуфьевским шоссе и Костромской улицей	Строительство
	Протяженность	190 м (подлежит уточнению на последующих стадиях проектирования)
	Количество полос движения	3 полосы в каждом направлении
	Движение НГПТ	Предусматривается
	Остановочные пункты НГПТ	Предусматриваются
	Велодорожки	Предусматриваются
	Тротуары	Предусматриваются
6.1.2	Участок проектируемого проезда № 4648 от Алтуфьевского шоссе до Илимской улицы, дом 3Б, строение 1	Строительство
	Протяженность	567 м (подлежит уточнению на последующих стадиях проектирования)
	Количество полос движения	3 полосы в каждом направлении
	Движение НГПТ	Предусматривается
	Остановочные пункты НГПТ	Предусматриваются
	Велодорожки	Предусматриваются
	Тротуары	Предусматриваются
6.1.3	Участок проектируемого проезда № 4648 от Илимской улицы, дом 3Б, строение 1 до проектируемого проезда № 4937	Строительство
	Протяженность	434 м (подлежит уточнению на последующих стадиях проектирования)
	Количество полос движения	2 проезжих части по 2 полосы в каждом направлении
	Движение НГПТ	Предусматривается
	Остановочные пункты НГПТ	Предусматриваются
	Велодорожки	Предусматриваются
	Тротуары	Предусматриваются

№ п/п	Перечень основных планировочных характеристик	Содержание планировочных характеристик
1	2	3
6.2	Подъезд к эстакаде по проектируемому проезду № 4648 от Илимской улицы, дом 3Б, строение 1 до эстакады над Савеловским направлением МЖД и МЦД-1	Строительство
	Протяженность	248 м (подлежит уточнению на последующих стадиях проектирования)
	Количество полос движения	2 полосы в каждом направлении
	Движение НГПТ	Предусматривается
	Остановочные пункты НГПТ	Не предусматриваются
	Велодорожки	Не предусматриваются
	Тротуары	Не предусматриваются
6.3	Эстакада над Савеловским направлением МЖД и МЦД-1	Строительство
	Протяженность	627 м (подлежит уточнению на последующих стадиях проектирования)
	Количество полос движения	2 полосы в каждом направлении
	Движение НГПТ	Предусматривается
	Остановочные пункты НГПТ	Не предусматриваются
	Велодорожки	Не предусматриваются
	Тротуары	Не предусматриваются
6.4	Участок Путьевого проезда от проектируемого проезда № 4937 до Стандартной улицы	Реконструкция
	Протяженность	612 м (подлежит уточнению на последующих стадиях проектирования)
	Количество полос движения	1 полоса в каждом направлении
	Движение НГПТ	Предусматривается
	Остановочные пункты НГПТ	Предусматриваются
	Велодорожки	Предусматриваются
	Тротуары	Предусматриваются
6.5	Проектируемый проезд № 4937	
	Протяженность	1509 м (подлежит уточнению на последующих стадиях проектирования)

№ п/п	Перечень основных планировочных характеристик	Содержание планировочных характеристик
1	2	3
6.5.1	Участок проектируемого проезда № 4937 от Путьевого проезда до Илимской улицы, дом 1	Строительство
	Протяженность	402 м (подлежит уточнению на последующих стадиях проектирования)
	Количество полос движения	2 полосы в каждом направлении
	Движение НГПТ	Предусматривается
	Остановочные пункты НГПТ	Предусматриваются
	Велодорожки	Предусматриваются
	Тротуары	Предусматриваются
6.5.2	Участок проектируемого проезда № 4937 от Илимской улицы, дом 1 до ООПТ «Ландшафтный заказник «Лианозовский»	Строительство
	Протяженность	369 м (подлежит уточнению на последующих стадиях проектирования)
	Количество полос движения	2 проезжих части по 2 полосы в каждом направлении
	Движение НГПТ	Предусматривается
	Остановочные пункты НГПТ	Предусматриваются
	Велодорожки	Предусматриваются
	Тротуары	Предусматриваются
6.5.3	Участок проектируемого проезда № 4937 от ООПТ «Ландшафтный заказник «Лианозовский» до Псковской улицы	Строительство
	Протяженность	738 м (подлежит уточнению на последующих стадиях проектирования)
	Количество полос движения	2 полосы в каждом направлении
	Движение НГПТ	Предусматривается
	Остановочные пункты НГПТ	Предусматриваются
	Велодорожки	Предусматриваются
	Тротуары	Предусматриваются
6.6	Илимская улица	Реконструкция
	Протяженность	1288 м (подлежит уточнению на последующих стадиях проектирования)
6.6.1	Участок Илимской улицы на пересечении с Алтуфьевским шоссе и улицей Пришвина	Реконструкция
	Протяженность	126 м (подлежит уточнению на последующих стадиях проектирования)

№ п/п	Перечень основных планировочных характеристик	Содержание планировочных характеристик
1	2	3
	Количество полос движения	2 полосы в каждом направлении
	Движение НГПТ	Предусматривается
	Остановочные пункты НГПТ	Предусматриваются
	Велодорожки	Не предусматриваются
	Тротуары	Предусматриваются
6.6.2	Участок Илимской улицы от Алтуфьевского шоссе до проектируемого проезда № 4937	Реконструкция
	Протяженность	1162 м (подлежит уточнению на последующих стадиях проектирования)
	Количество полос движения	2 полосы в каждом направлении
	Движение НГПТ	Предусматривается
	Остановочные пункты НГПТ	Предусматриваются
	Велодорожки	Предусматриваются
	Тротуары	Предусматриваются
6.7	Участок Угличской улицы от Илимской улицы до Угличской улицы, дом 4	Реконструкция
	Протяженность	212 м (подлежит уточнению на последующих стадиях проектирования)
	Количество полос движения	2 полосы в направлении от Илимской улицы и 1 полоса в направлении к Илимской улице
	Движение НГПТ	Предусматривается
	Остановочные пункты НГПТ	Предусматриваются
	Велодорожки	Предусматриваются
	Тротуары	Предусматриваются
6.8	Соединительный проезд от проектируемого проезда № 4937 до Угличской улицы в створе Илимской улицы, дом 2, корпус 1	Строительство
	Протяженность	50 м (подлежит уточнению на последующих стадиях проектирования)
	Количество полос движения	2 полосы в направлении от Угличской улицы и 1 полоса в направлении к Угличской улице
	Движение НГПТ	Предусматривается
	Остановочные пункты НГПТ	Не предусматриваются
	Велодорожки	Предусматриваются
	Тротуары	Предусматриваются

№ п/п	Перечень основных планировочных характеристик	Содержание планировочных характеристик
1	2	3
6.9	Проектируемый проезд № 4652	Строительство
	Протяженность	249 м (подлежит уточнению на последующих стадиях проектирования)
	Количество полос движения	2 полосы в каждом направлении
	Движение НГПТ	Предусматривается
	Остановочные пункты НГПТ	Не предусматриваются
	Велодорожки	Не предусматриваются
	Тротуары	Предусматриваются
6.10	Проектируемый проезд № 4651	Реконструкция
	Протяженность	400 м (подлежит уточнению на последующих стадиях проектирования)
6.10.1	Участок проектируемого проезда № 4651 от Илимской улицы до проектируемого проезда № 4651а	Реконструкция
	Протяженность	115 м (подлежит уточнению на последующих стадиях проектирования)
	Количество полос движения	2 полосы в каждом направлении
	Движение НГПТ	Предусматривается
	Остановочные пункты НГПТ	Предусматриваются
	Велодорожки	Предусматриваются
	Тротуары	Предусматриваются
6.10.2	Участок проектируемого проезда № 4651 от проектируемого проезда № 4651а до проектируемого проезда № 4648	Реконструкция
	Протяженность	285 м (подлежит уточнению на последующих стадиях проектирования)
	Количество полос движения	2 полосы в каждом направлении
	Движение НГПТ	Предусматривается
	Остановочные пункты НГПТ	Предусматриваются
	Велодорожки	Не предусматриваются
	Тротуары	Предусматриваются
6.11	Проектируемый проезд № 1	Строительство
	Протяженность	74 м (подлежит уточнению на последующих стадиях проектирования)
	Количество полос движения	1 полоса в каждом направлении
	Движение НГПТ	Не предусматривается

№ п/п	Перечень основных планировочных характеристик	Содержание планировочных характеристик
1	2	3
	Велодорожки	Не предусматриваются
	Тротуары	Предусматриваются
6.12	Участок проектируемого проезда № 4655б от Илимской улицы до проектируемого проезда № 1	Строительство
	Протяженность	162 м (подлежит уточнению на последующих стадиях проектирования)
	Количество полос движения	1 полоса в каждом направлении
	Движение НГПТ	Не предусматривается
	Велодорожки	Не предусматриваются
	Тротуары	Предусматриваются
6.13	Проектируемый проезд № 5281	Строительство
	Протяженность	450 м (подлежит уточнению на последующих стадиях проектирования)
6.13.1	Участок проектируемого проезда № 5281 от планируемого остановочного пункта МЦД-1 «Илимская» до Керамического проезда, владение 63	Строительство
	Протяженность	363 м (подлежит уточнению на последующих стадиях проектирования)
	Количество полос движения	1 полоса в каждом направлении
	Движение НГПТ	Предусматривается
	Остановочные пункты НГПТ	Предусматриваются
	Велодорожки	Не предусматриваются
	Тротуары	Предусматриваются
6.13.2	Участок проектируемого проезда № 5281 от Керамического проезда, владение 63 до Керамического проезда	Строительство
	Протяженность	87 м (подлежит уточнению на последующих стадиях проектирования)
	Количество полос движения	2 проезжих части по 2 полосы в каждом направлении
	Движение НГПТ	Предусматривается
	Остановочные пункты НГПТ	Предусматриваются
	Велодорожки	Не предусматриваются
	Тротуары	Предусматриваются



№ п/п	Перечень основных планировочных характеристик	Содержание планировочных характеристик
1	2	3
6.14	Участок Керамического проезда от проектируемого проезда № 5281 до Керамического проезда, дом 8А, строение 2	Реконструкция
	Протяженность	318 м (подлежит уточнению на последующих стадиях проектирования)
	Количество полос движения	2 проезжих части по 2 полосы в каждом направлении
	Движение НГПТ	Предусматривается
	Остановочные пункты НГПТ	Предусматриваются
	Велодорожки	Не предусматриваются
	Тротуары	Предусматриваются
6.15	Односторонний съезд с основного хода Алтуфьевского шоссе на боковой проезд Алтуфьевского шоссе в створе Алтуфьевского шоссе, дом 87	Строительство
	Протяженность	89 м (подлежит уточнению на последующих стадиях проектирования)
	Количество полос движения	1 полоса при движении из области
	Движение НГПТ	Предусматривается
	Остановочные пункты НГПТ	Не предусматриваются
	Велодорожки	Не предусматриваются
	Тротуары	Не предусматриваются
6.16	Односторонний съезд с бокового проезда Алтуфьевского шоссе на основной ход Алтуфьевского шоссе в створе Алтуфьевского шоссе, дом 78	Строительство
	Протяженность	82 м (подлежит уточнению на последующих стадиях проектирования)
	Количество полос движения	1 полоса при движении из центра
	Движение НГПТ	Предусматривается
	Остановочные пункты НГПТ	Не предусматриваются
	Велодорожки	Не предусматриваются
	Тротуары	Не предусматриваются

№ п/п	Перечень основных планировочных характеристик	Содержание планировочных характеристик
1	2	3
6.17	<p>Односторонний съезд с основного хода Алтуфьевского шоссе на боковой проезд Алтуфьевского шоссе в створе Алтуфьевского шоссе, дом 79Д</p>	<p>Строительство</p>
	Протяженность	81 м (подлежит уточнению на последующих стадиях проектирования)
	Количество полос движения	1 полоса при движении из области
	Движение НГПТ	Предусматривается
	Остановочные пункты НГПТ	Не предусматриваются
	Велодорожки	Не предусматриваются
	Тротуары	Не предусматриваются
6.18	<p>Односторонний съезд с основного хода Алтуфьевского шоссе на боковой проезд Алтуфьевского шоссе в створе Алтуфьевского шоссе, дом 70, корпус 1</p>	<p>Строительство</p>
	Протяженность	80 м (подлежит уточнению на последующих стадиях проектирования)
	Количество полос движения	1 полоса при движении из центра
	Движение НГПТ	Предусматривается
	Остановочные пункты НГПТ	Не предусматриваются
	Велодорожки	Не предусматриваются
	Тротуары	Не предусматриваются
6.19	<p>Односторонний съезд с бокового проезда Алтуфьевского шоссе на основной ход Алтуфьевского шоссе в створе Алтуфьевского шоссе, дом 79А, строение 25</p>	<p>Реконструкция</p>
	Протяженность	300 м (подлежит уточнению на последующих стадиях проектирования)
	Количество полос движения	1-2 полосы при движении из области
	Движение НГПТ	Предусматривается
	Остановочные пункты НГПТ	Не предусматриваются
	Велодорожки	Не предусматриваются
	Тротуары	Не предусматриваются

№ п/п	Перечень основных планировочных характеристик	Содержание планировочных характеристик
1	2	3
6.20	Односторонний съезд с основного хода Алтуфьевского шоссе на боковой проезд Алтуфьевского шоссе в створе Алтуфьевского шоссе, дом 64	Строительство
	Протяженность	81 м (подлежит уточнению на последующих стадиях проектирования)
	Количество полос движения	1 полоса при движении из центра
	Движение НППТ	Предусматривается
	Остановочные пункты НППТ	Не предусматриваются
	Велодорожки	Не предусматриваются
	Тротуары	Не предусматриваются
6.21	Череповецкая улица	Реконструкция
	Протяженность	75 м (подлежит уточнению на последующих стадиях проектирования)
	Количество полос движения	3 полосы в каждом направлении
	Движение НППТ	Предусматривается
	Остановочные пункты НППТ	Предусматриваются
	Велодорожки	Не предусматриваются
	Тротуары	Предусматриваются
6.22	Псковская улица	Реконструкция
	Протяженность	45 м (подлежит уточнению на последующих стадиях проектирования)
	Количество полос движения	1-2 полосы в каждом направлении
	Движение НППТ	Предусматривается
	Остановочные пункты НППТ	Предусматриваются
	Велодорожки	Не предусматриваются
	Тротуары	Предусматриваются
6.23	Участок Новгородской улицы от Илимской улицы, дом 6 до Илимской улицы	Реконструкция
	Протяженность	55 м (подлежит уточнению на последующих стадиях проектирования)
	Количество полос движения	1 полоса в каждом направлении
	Движение НППТ	Не предусматривается
	Велодорожки	Не предусматриваются
	Тротуары	Предусматриваются

№ п/п	Перечень основных планировочных характеристик	Содержание планировочных характеристик
1	2	3
6.24	Подъездная дорога в створе Новгородской улицы, дом 1, строение 2	Строительство
	Протяженность	24 м (подлежит уточнению на последующих стадиях проектирования)
	Количество полос движения	1 полоса в каждом направлении
	Движение НГПТ	Не предусматривается
	Велодорожки	Не предусматриваются
	Тротуары	Не предусматриваются
7	Организация движения транспорта и пешеходов	Средства организации движения транспорта и пешеходов необходимо предусмотреть в соответствии с требованиями СП 42.13330.2016 «СНиП 2.07.01-89* Градостроительство. Планировка и застройка городских и сельских поселений», в том числе для маломобильных групп населения в соответствии с СП 59.13330.2020 «СНиП 35-01-2001 Доступность зданий и сооружений для маломобильных групп населения». В местах пересечения пешеходных путей с проезжей частью улиц и дорог предусматривается пониженный борд
7.1	Светофорные объекты	Предусматриваются
7.2	Наземные пешеходные переходы	Предусматриваются
7.3	Внеуличный пешеходный переход в продлении конкурса планируемого остановочного пункта МЦД-1 «Илимская»	Строительство
	Протяженность	118 м (подлежит уточнению на последующих стадиях проектирования)
8	Мероприятия по благоустройству и озеленению территории	Предусматриваются

## 2.2. Перечень субъектов Российской Федерации, перечень муниципальных районов, городских округов в составе субъектов Российской Федерации, перечень поселений, населенных пунктов, внутригородских территорий городов федерального значения, на территориях которых устанавливаются зоны планируемого размещения линейных объектов

Зоны планируемого размещения линейных объектов и зоны планируемого размещения линейных объектов, подлежащих реконструкции в связи с изменением их местоположения, расположены в районах Лианозово, Бибирево, Восточное Дегунино и Алтуфьевском районе города Москвы.

### 2.3. Перечень координат характерных точек границ зон планируемого размещения линейных объектов

№ точки	Координаты точки (Система координат, используемая для ведения Единого государственного реестра недвижимости (МСК-77))	
	X	Y
1	2	3
1	25842.14	3633.53
2	25845.00	3638.30
3	25840.06	3641.26
4	25828.69	3646.84
5	25830.01	3649.70
6	25809.57	3659.13
7	25793.69	3666.45
8	25792.02	3662.75
9	25789.95	3663.64
10	25781.38	3666.68
11	25774.80	3669.02
12	25773.34	3664.92
13	25727.32	3731.65
14	25734.84	3770.93
15	25739.32	3770.08
16	25742.58	3769.46
17	25735.17	3730.15
18	25731.60	3730.86
19	25704.85	3730.64
20	25712.14	3769.97
21	25711.77	3770.04
22	25704.40	3771.41
23	25696.99	3732.10
24	25700.12	3731.52
25	24836.19	4337.24
26	24912.94	4324.06
27	24913.63	4326.89
28	24919.31	4325.80
29	24938.83	4322.09
30	24999.33	4310.56
31	24998.77	4309.32
32	24997.93	4307.42
33	25000.00	4307.05
34	25001.86	4306.72
35	25011.61	4304.97
36	25050.73	4297.97

№ точки	Координаты точки (Система координат, используемая для ведения Единого государственного реестра недвижимости (МСК-77))	
	X	Y
1	2	3
37	25046.03	4284.57
38	25057.63	4280.23
39	25076.69	4272.85
40	25078.31	4276.76
41	25128.01	4257.03
42	25155.99	4240.74
43	25170.32	4227.19
44	25211.22	4188.53
45	25230.14	4168.80
46	25234.04	4163.89
47	25245.00	4150.08
48	25247.43	4146.36
49	25259.20	4128.34
50	25265.01	4119.46
51	25271.47	4109.56
52	25276.09	4102.49
53	25292.63	4077.17
54	25343.05	4000.00
55	25482.11	3787.14
56	25483.62	3784.84
57	25485.16	3782.56
58	25486.72	3780.29
59	25488.30	3778.04
60	25489.90	3775.80
61	25490.73	3774.65
62	25491.51	3773.57
63	25493.15	3771.36
64	25494.81	3769.17
65	25497.01	3766.33
66	25499.24	3763.51
67	25501.51	3760.72
68	25503.81	3757.96
69	25506.14	3755.22
70	25508.50	3752.52
71	25510.90	3749.84

№ точки	Координаты точки (Система координат, используемая для ведения Единого государственного реестра недвижимости (МСК-77))	
	X	Y
1	2	3
72	25513.33	3747.19
73	25515.79	3744.57
74	25518.28	3741.98
75	25520.80	3739.42
76	25523.35	3736.89
77	25525.93	3734.39
78	25528.55	3731.92
79	25530.84	3729.81
80	25531.19	3729.49
81	25533.86	3727.08
82	25536.56	3724.71
83	25539.28	3722.37
84	25542.04	3720.06
85	25544.82	3717.79
86	25545.39	3717.33
87	25547.63	3715.55
88	25549.42	3714.15
89	25550.47	3713.34
90	25553.33	3711.17
91	25556.22	3709.03
92	25559.13	3706.93
93	25560.56	3705.92
94	25562.07	3704.86
95	25563.33	3704.00
96	25565.03	3702.83
97	25566.85	3701.61
98	25568.02	3700.83
99	25571.03	3698.87
100	25573.52	3697.29
101	25574.07	3696.94
102	25575.97	3695.77
103	25577.13	3695.05
104	25578.70	3694.10
105	25580.20	3693.20
106	25580.55	3693.00
107	25582.77	3691.70
108	25585.34	3690.22
109	25587.93	3688.77

№ точки	Координаты точки (Система координат, используемая для ведения Единого государственного реестра недвижимости (МСК-77))	
	X	Y
1	2	3
110	25590.22	3687.52
111	25590.54	3687.35
112	25593.15	3685.95
113	25595.15	3684.91
114	25595.79	3684.57
115	25596.48	3684.22
116	25598.43	3683.23
117	25601.09	3681.90
118	25603.76	3680.61
119	25604.28	3680.36
120	25606.45	3679.34
121	25607.71	3678.76
122	25609.14	3678.10
123	25611.85	3676.88
124	25614.40	3675.79
125	25614.58	3675.71
126	25616.06	3675.07
127	25616.48	3674.88
128	25616.89	3674.70
129	25617.30	3674.52
130	25618.57	3673.98
131	25619.31	3673.68
132	25620.04	3673.38
133	25620.68	3673.12
134	25622.80	3672.29
135	25625.88	3671.10
136	25627.75	3670.39
137	25628.27	3670.20
138	25628.96	3669.93
139	25632.06	3668.80
140	25635.17	3667.71
141	25638.29	3666.65
142	25641.42	3665.62
143	25642.24	3665.36
144	25644.57	3664.63
145	25647.72	3663.67
146	25650.88	3662.75
147	25651.29	3662.64

№ точки	Координаты точки (Система координат, используемая для ведения Единого государственного реестра недвижимости (МСК-77))	
	X	Y
1	2	3
148	25654.06	3661.86
149	25656.47	3661.22
150	25657.24	3661.01
151	25660.44	3660.19
152	25662.54	3659.68
153	25663.64	3659.41
154	25664.69	3659.17
155	25666.85	3658.66
156	25669.19	3658.15
157	25670.07	3657.95
158	25671.08	3657.74
159	25673.36	3657.26
160	25679.61	3655.72
161	25684.60	3654.49
162	25687.27	3653.77
163	25687.60	3653.68
164	25690.63	3652.94
165	25704.10	3650.41
166	25706.97	3649.87
167	25710.15	3649.27
168	25714.02	3648.54
169	25728.57	3645.93
170	25735.60	3681.66
171	25732.41	3682.63
172	25730.46	3683.81
173	25729.93	3684.07
174	25729.16	3684.48
175	25728.44	3684.97
176	25727.76	3685.52
177	25727.14	3686.13
178	25726.58	3686.80
179	25726.08	3687.51
180	25725.64	3688.27
181	25725.28	3689.06
182	25724.99	3689.88
183	25724.78	3690.73
184	25724.65	3691.59
185	25724.60	3692.46

№ точки	Координаты точки (Система координат, используемая для ведения Единого государственного реестра недвижимости (МСК-77))	
	X	Y
1	2	3
186	25724.62	3693.33
187	25724.73	3694.19
188	25724.77	3694.43
189	25726.12	3701.45
190	25695.51	3707.28
191	25694.93	3704.27
192	25690.41	3699.47
193	25669.78	3705.35
194	25667.88	3705.89
195	25667.38	3706.04
196	25663.16	3707.29
197	25658.96	3708.62
198	25654.78	3710.03
199	25650.98	3711.39
200	25646.52	3713.07
201	25642.43	3714.71
202	25638.36	3716.41
203	25634.34	3718.19
204	25630.34	3720.04
205	25626.38	3721.97
206	25622.45	3723.97
207	25618.56	3726.03
208	25614.71	3728.17
209	25610.90	3730.38
210	25608.41	3731.89
211	25607.13	3732.66
212	25603.40	3735.00
213	25599.72	3737.41
214	25596.08	3739.89
215	25592.48	3742.44
216	25591.83	3742.91
217	25581.62	3750.75
218	25579.72	3752.30
219	25576.36	3755.14
220	25531.79	3793.41
221	25531.00	3794.09
222	25526.27	3798.22
223	25521.60	3802.41

№ точки	Координаты точки (Система координат, используемая для ведения Единого государственного реестра недвижимости (МСК-77))	
	X	Y
1	2	3
224	25516.98	3806.66
225	25512.41	3810.97
226	25507.90	3815.34
227	25503.45	3819.76
228	25499.05	3824.24
229	25494.71	3828.77
230	25490.43	3833.36
231	25486.21	3838.01
232	25482.04	3842.70
233	25477.94	3847.45
234	25473.90	3852.25
235	25469.91	3857.11
236	25466.00	3862.01
237	25462.14	3866.96
238	25458.35	3871.96
239	25454.62	3877.01
240	25450.95	3882.11
241	25447.36	3887.25
242	25443.82	3892.44
243	25440.36	3897.67
244	25234.78	4212.36
245	25233.25	4214.66
246	25230.44	4218.81
247	25227.56	4222.92
248	25224.62	4226.98
249	25221.61	4231.00
250	25218.54	4234.96
251	25215.40	4238.88
252	25212.20	4242.74
253	25208.94	4246.55
254	25205.63	4250.32
255	25202.25	4254.02
256	25198.81	4257.68
257	25201.26	4263.40
258	25202.40	4265.85
259	25206.35	4274.35
260	25208.54	4279.65
261	25210.60	4285.39

№ точки	Координаты точки (Система координат, используемая для ведения Единого государственного реестра недвижимости (МСК-77))	
	X	Y
1	2	3
262	25213.17	4290.96
263	25215.58	4299.85
264	25215.01	4306.77
265	25221.70	4306.93
266	25218.74	4315.65
267	25217.02	4320.70
268	25215.58	4323.63
269	25222.60	4323.75
270	25222.13	4350.81
271	25215.83	4350.69
272	25215.18	4350.69
273	25191.54	4350.34
274	25185.54	4350.36
275	25174.70	4350.96
276	25099.45	4362.82
277	25035.46	4373.79
278	25030.01	4374.72
279	25029.13	4375.54
280	25028.05	4376.59
281	25026.99	4377.65
282	25025.94	4378.72
283	25024.91	4379.81
284	25023.89	4380.92
285	25022.89	4382.04
286	25021.91	4383.18
287	25020.95	4384.33
288	25020.00	4385.49
289	25019.07	4386.67
290	25018.16	4387.87
291	25017.27	4389.07
292	25016.39	4390.29
293	25015.83	4391.11
294	25015.53	4391.53
295	25014.70	4392.77
296	25013.38	4394.81
297	25012.11	4396.89
298	25010.90	4398.99
299	25009.74	4401.12



№ точки	Координаты точки (Система координат, используемая для ведения Единого государственного реестра недвижимости (МСК-77))	
	X	Y
1	2	3
300	25008.62	4403.28
301	25007.57	4405.46
302	25006.56	4407.67
303	25005.61	4409.91
304	25004.71	4412.16
305	25003.87	4414.44
306	25003.08	4416.74
307	25002.35	4419.06
308	25001.68	4421.39
309	25001.06	4423.74
310	25000.50	4426.10
311	25000.00	4428.48
312	24999.61	4430.55
313	24999.32	4432.28
314	24999.27	4432.62
315	24998.96	4434.71
316	24998.71	4436.80
317	24998.49	4438.89
318	24998.33	4440.99
319	24998.20	4443.10
320	24998.12	4445.20
321	24997.07	4483.06
322	24967.37	4470.03
323	24967.03	4482.23
324	24966.86	4488.44
325	24966.59	4498.15
326	24966.22	4511.71
327	24908.66	4453.42
328	24912.33	4453.52
329	24962.12	4454.88
330	24963.30	4430.54
331	24965.79	4378.86
332	24944.13	4373.97
333	24907.38	4365.68
334	24861.09	4377.45
335	24785.26	4398.98
336	24823.23	4445.54
337	24834.73	4451.40

№ точки	Координаты точки (Система координат, используемая для ведения Единого государственного реестра недвижимости (МСК-77))	
	X	Y
1	2	3
338	24849.72	4451.81
339	24854.91	4451.95
340	24854.50	4466.95
341	24849.50	4466.81
342	24848.78	4466.82
343	24848.05	4466.86
344	24847.33	4466.94
345	24846.61	4467.05
346	24845.90	4467.20
347	24845.20	4467.38
348	24844.51	4467.60
349	24843.83	4467.85
350	24843.16	4468.13
351	24842.51	4468.44
352	24841.87	4468.79
353	24841.25	4469.17
354	24840.65	4469.57
355	24840.07	4470.01
356	24839.51	4470.47
357	24838.97	4470.96
358	24838.46	4471.48
359	24837.98	4472.02
360	24837.52	4472.58
361	24837.09	4473.17
362	24836.69	4473.77
363	24836.32	4474.40
364	24835.98	4475.04
365	24835.67	4475.69
366	24835.40	4476.37
367	24835.16	4477.05
368	24834.95	4477.74
369	24834.77	4478.45
370	24834.63	4479.16
371	24834.53	4479.88
372	24834.46	4480.60
373	24834.42	4481.33
374	24834.42	4482.03
375	24834.46	4482.73

№ точки	Координаты точки (Система координат, используемая для ведения Единого государственного реестра недвижимости (МСК-77))	
	X	Y
1	2	3
376	24834.53	4483.43
377	24834.63	4484.13
378	24835.42	4489.28
379	24820.59	4491.55
380	24819.83	4486.61
381	24816.51	4464.99
382	24808.87	4455.62
383	24803.16	4448.62
384	24768.62	4406.26
385	24757.41	4411.16
386	24751.90	4415.62
387	24570.74	4455.98
388	24570.39	4456.06
389	24569.74	4456.29
390	24569.11	4456.60
391	24568.53	4456.97
392	24567.99	4457.41
393	24567.51	4457.90
394	24567.09	4458.45
395	24566.73	4459.04
396	24566.44	4459.68
397	24566.23	4460.33
398	24566.10	4461.01
399	24566.04	4461.70
400	24561.27	4684.59
401	24561.27	4684.87
402	24561.33	4685.56
403	24561.46	4686.23
404	24561.67	4686.89
405	24561.96	4687.52
406	24562.32	4688.12
407	24562.74	4688.66
408	24563.23	4689.16
409	24563.77	4689.59
410	24564.35	4689.97
411	24564.98	4690.27
412	24565.63	4690.49
413	24566.31	4690.64

№ точки	Координаты точки (Система координат, используемая для ведения Единого государственного реестра недвижимости (МСК-77))	
	X	Y
1	2	3
414	24567.00	4690.71
415	24840.34	4703.13
416	24845.17	4703.35
417	24845.72	4703.35
418	24846.41	4703.28
419	24847.08	4703.13
420	24847.74	4702.90
421	24848.36	4702.60
422	24848.95	4702.23
423	24849.48	4701.79
424	24849.97	4701.29
425	24850.39	4700.75
426	24850.75	4700.15
427	24851.04	4699.52
428	24851.25	4698.86
429	24851.38	4698.18
430	24851.44	4697.49
431	24866.42	4698.45
432	24866.42	4698.73
433	24866.48	4699.42
434	24866.61	4700.10
435	24866.83	4700.76
436	24867.11	4701.39
437	24867.47	4701.98
438	24867.90	4702.53
439	24868.38	4703.02
440	24868.92	4703.46
441	24869.50	4703.83
442	24870.13	4704.13
443	24870.78	4704.35
444	24871.46	4704.51
445	24872.15	4704.58
446	24904.50	4706.05
447	24913.28	4706.42
448	24924.18	4706.81
449	24935.09	4707.12
450	24945.99	4707.35
451	24954.87	4707.51

№ точки	Координаты точки (Система координат, используемая для ведения Единого государственного реестра недвижимости (МСК-77))	
	X	Y
1	2	3
452	24955.23	4707.50
453	24955.91	4707.43
454	24956.59	4707.29
455	24957.25	4707.06
456	24957.87	4706.76
457	24958.46	4706.39
458	24959.00	4705.96
459	24959.48	4705.47
460	24959.91	4704.92
461	24960.27	4704.33
462	24960.56	4703.70
463	24960.77	4703.04
464	24960.91	4702.36
465	24960.97	4701.67
466	24961.12	4696.17
467	24995.93	4523.98
468	24994.04	4591.04
469	24992.69	4641.02
470	24992.34	4653.63
471	24991.33	4691.00
472	24989.67	4750.98
473	24985.18	4913.20
474	24983.15	4986.65
475	24983.02	4989.99
476	24982.82	4993.34
477	24982.55	4996.67
478	24982.20	5000.00
479	24981.82	5003.11
480	24981.37	5006.21
481	24980.85	5009.29
482	24980.28	5012.37
483	24979.64	5015.44
484	24978.94	5018.49
485	24978.18	5021.53
486	24977.36	5024.55
487	24976.48	5027.55
488	24975.54	5030.54
489	24974.53	5033.50

№ точки	Координаты точки (Система координат, используемая для ведения Единого государственного реестра недвижимости (МСК-77))	
	X	Y
1	2	3
490	24973.47	5036.45
491	24972.35	5039.37
492	24971.17	5042.27
493	24969.93	5045.15
494	24968.63	5048.00
495	24967.28	5050.82
496	24965.87	5053.62
497	24964.40	5056.38
498	24962.88	5059.12
499	24961.30	5061.82
500	24959.67	5064.49
501	24957.98	5067.13
502	24956.24	5069.74
503	24954.45	5072.31
504	24952.73	5074.68
505	24950.72	5077.33
506	24948.78	5079.79
507	24946.78	5082.20
508	24944.74	5084.58
509	24944.26	5085.11
510	24942.66	5086.91
511	24921.84	5108.99
512	24914.75	5116.50
513	24912.72	5118.59
514	24910.64	5120.63
515	24908.50	5122.60
516	24906.31	5124.52
517	24904.06	5126.37
518	24901.77	5128.17
519	24899.43	5129.89
520	24897.04	5131.56
521	24894.60	5133.16
522	24892.12	5134.69
523	24889.61	5136.15
524	24887.05	5137.54
525	24884.45	5138.86
526	24881.82	5140.11
527	24879.16	5141.29

№ точки	Координаты точки (Система координат, используемая для ведения Единого государственного реестра недвижимости (МСК-77))	
	X	Y
1	2	3
528	24878.36	5141.62
529	24852.27	5152.47
530	24841.73	5171.44
531	24841.50	5185.81
532	24841.36	5191.61
533	24841.15	5197.42
534	24840.86	5203.21
535	24840.49	5209.01
536	24840.03	5214.80
537	24839.50	5220.58
538	24838.89	5226.36
539	24838.20	5232.12
540	24837.43	5237.88
541	24837.15	5239.82
542	24835.86	5248.70
543	24835.09	5254.20
544	24834.41	5259.71
545	24833.81	5265.23
546	24833.29	5270.76
547	24832.85	5276.30
548	24832.48	5281.84
549	24832.20	5287.39
550	24832.00	5292.93
551	24831.88	5298.08
552	24829.08	5472.22
553	24827.66	5491.20
554	24822.17	5523.86
555	24816.83	5550.27
556	24863.14	5551.01
557	24863.02	5558.66
558	24824.03	5558.16
559	24821.86	5558.13
560	24821.88	5556.13
561	24815.65	5556.06
562	24812.49	5577.95
563	24809.40	5596.92
564	24779.40	5596.44
565	24780.37	5577.44

№ точки	Координаты точки (Система координат, используемая для ведения Единого государственного реестра недвижимости (МСК-77))	
	X	Y
1	2	3
566	24784.09	5549.74
567	24789.58	5523.34
568	24740.81	5522.56
569	24740.90	5516.32
570	24783.08	5516.90
571	24783.08	5518.90
572	24790.49	5519.00
573	24795.44	5490.63
574	24795.41	5471.68
575	24796.58	5398.87
576	24797.31	5398.88
577	24797.33	5389.31
578	24798.26	5389.31
579	24798.26	5387.53
580	24797.34	5387.53
581	24797.38	5371.85
582	24797.02	5371.85
583	24797.77	5324.80
584	24798.54	5276.70
585	24799.34	5226.71
586	24800.14	5176.71
587	24800.13	5175.73
588	24800.08	5174.75
589	24799.97	5173.77
590	24799.82	5172.80
591	24799.62	5171.84
592	24799.37	5170.89
593	24799.08	5169.95
594	24798.74	5169.03
595	24798.36	5168.12
596	24797.93	5167.24
597	24797.46	5166.38
598	24796.95	5165.54
599	24796.39	5164.73
600	24795.80	5163.94
601	24795.17	5163.19
602	24794.51	5162.47
603	24793.81	5161.78

№ точки	Координаты точки (Система координат, используемая для ведения Единого государственного реестра недвижимости (МСК-77))	
	X	Y
1	2	3
604	24793.07	5161.13
605	24792.31	5160.51
606	24791.51	5159.93
607	24790.69	5159.39
608	24789.85	5158.90
609	24788.97	5158.44
610	24788.08	5158.03
611	24787.17	5157.66
612	24786.24	5157.34
613	24785.30	5157.06
614	24784.35	5156.83
615	24783.38	5156.65
616	24782.41	5156.52
617	24781.43	5156.43
618	24780.45	5156.39
619	24730.05	5155.59
620	24710.05	5155.27
621	24580.17	5153.18
622	24557.21	5152.81
623	24556.52	5152.84
624	24555.84	5152.95
625	24555.17	5153.13
626	24554.53	5153.40
627	24553.92	5153.73
628	24553.36	5154.13
629	24552.84	5154.60
630	24552.39	5155.12
631	24551.99	5155.69
632	24551.67	5156.30
633	24551.41	5156.94
634	24551.24	5157.61
635	24551.14	5158.30
636	24551.12	5158.68
637	24550.06	5208.20
638	24547.50	5327.97
639	24580.76	5459.91
640	24580.58	5468.23
641	24597.82	5468.50

№ точки	Координаты точки (Система координат, используемая для ведения Единого государственного реестра недвижимости (МСК-77))	
	X	Y
1	2	3
642	24597.51	5487.50
643	24597.31	5487.50
644	24597.11	5487.50
645	24596.91	5487.50
646	24596.71	5487.51
647	24596.51	5487.51
648	24596.31	5487.53
649	24596.10	5487.54
650	24595.90	5487.55
651	24595.70	5487.57
652	24595.50	5487.59
653	24595.30	5487.61
654	24595.11	5487.64
655	24594.91	5487.67
656	24594.71	5487.70
657	24594.51	5487.73
658	24594.31	5487.76
659	24594.11	5487.80
660	24593.92	5487.84
661	24593.72	5487.88
662	24593.52	5487.93
663	24593.33	5487.97
664	24593.13	5488.02
665	24592.94	5488.07
666	24592.75	5488.13
667	24592.55	5488.19
668	24592.36	5488.24
669	24592.17	5488.31
670	24591.98	5488.37
671	24591.79	5488.43
672	24591.60	5488.50
673	24591.41	5488.57
674	24591.23	5488.65
675	24591.19	5488.66
676	24589.96	5489.17
677	24588.31	5489.98
678	24586.77	5490.97
679	24585.35	5492.15

№ точки	Координаты точки (Система координат, используемая для ведения Единого государственного реестра недвижимости (МСК-77))	
	X	Y
1	2	3
680	24584.08	5493.48
681	24582.98	5494.95
682	24582.06	5496.54
683	24581.34	5498.23
684	24580.82	5499.99
685	24580.51	5501.81
686	24580.42	5503.64
687	24580.55	5505.48
688	24580.90	5507.28
689	24581.45	5509.03
690	24582.21	5510.71
691	24583.16	5512.28
692	24583.73	5513.10
693	24583.83	5513.25
694	24583.95	5513.41
695	24584.06	5513.57
696	24584.18	5513.73
697	24584.31	5513.89
698	24584.43	5514.05
699	24584.56	5514.21
700	24584.68	5514.36
701	24584.81	5514.52
702	24584.95	5514.67
703	24585.08	5514.82
704	24585.21	5514.97
705	24585.35	5515.11
706	24585.49	5515.26
707	24585.63	5515.40
708	24585.77	5515.54
709	24585.92	5515.68
710	24586.06	5515.82
711	24586.21	5515.96
712	24586.36	5516.09
713	24586.51	5516.23
714	24586.66	5516.36
715	24586.82	5516.49
716	24586.97	5516.61
717	24587.13	5516.74

№ точки	Координаты точки (Система координат, используемая для ведения Единого государственного реестра недвижимости (МСК-77))	
	X	Y
1	2	3
718	24587.29	5516.86
719	24587.45	5516.98
720	24587.61	5517.10
721	24587.77	5517.22
722	24587.94	5517.33
723	24588.11	5517.45
724	24588.27	5517.56
725	24588.44	5517.67
726	24588.61	5517.77
727	24588.78	5517.88
728	24588.96	5517.98
729	24589.13	5518.08
730	24589.30	5518.18
731	24589.48	5518.28
732	24589.66	5518.37
733	24589.84	5518.46
734	24590.02	5518.55
735	24590.20	5518.64
736	24590.38	5518.73
737	24590.56	5518.81
738	24590.75	5518.89
739	24590.93	5518.97
740	24591.12	5519.05
741	24591.30	5519.12
742	24591.49	5519.19
743	24591.68	5519.26
744	24591.87	5519.33
745	24592.06	5519.39
746	24592.25	5519.46
747	24592.44	5519.52
748	24592.63	5519.57
749	24592.83	5519.63
750	24593.02	5519.68
751	24593.21	5519.73
752	24593.41	5519.78
753	24593.61	5519.83
754	24593.80	5519.87
755	24594.00	5519.91

№ точки	Координаты точки (Система координат, используемая для ведения Единого государственного реестра недвижимости (МСК-77))	
	X	Y
1	2	3
756	24594.20	5519.95
757	24594.39	5519.99
758	24594.59	5520.02
759	24594.79	5520.05
760	24594.99	5520.08
761	24595.19	5520.11
762	24595.39	5520.13
763	24595.59	5520.15
764	24595.79	5520.17
765	24595.99	5520.19
766	24596.19	5520.20
767	24596.39	5520.22
768	24596.59	5520.22
769	24596.79	5520.23
770	24596.99	5520.24
771	24596.56	5546.73
772	24593.45	5546.68
773	24592.77	5546.69
774	24592.09	5546.73
775	24591.41	5546.80
776	24590.74	5546.90
777	24590.07	5547.04
778	24589.41	5547.21
779	24588.77	5547.42
780	24588.13	5547.65
781	24587.50	5547.92
782	24586.89	5548.21
783	24586.29	5548.54
784	24585.71	5548.90
785	24585.15	5549.28
786	24584.60	5549.69
787	24584.08	5550.12
788	24583.58	5550.59
789	24583.10	5551.07
790	24582.65	5551.58
791	24582.22	5552.11
792	24581.82	5552.66
793	24581.45	5553.23

№ точки	Координаты точки (Система координат, используемая для ведения Единого государственного реестра недвижимости (МСК-77))	
	X	Y
1	2	3
794	24581.03	5553.96
795	24580.65	5554.71
796	24580.50	5555.04
797	24580.25	5555.67
798	24580.02	5556.31
799	24579.83	5556.97
800	24579.67	5557.63
801	24579.54	5558.30
802	24579.45	5558.97
803	24579.39	5559.65
804	24579.36	5560.33
805	24579.37	5561.01
806	24579.41	5561.69
807	24579.48	5562.37
808	24579.59	5563.04
809	24579.72	5563.70
810	24579.90	5564.36
811	24580.10	5565.01
812	24580.33	5565.65
813	24580.60	5566.28
814	24580.90	5566.89
815	24581.22	5567.49
816	24581.58	5568.07
817	24581.96	5568.63
818	24582.37	5569.18
819	24582.81	5569.70
820	24583.27	5570.20
821	24583.75	5570.68
822	24584.26	5571.13
823	24584.79	5571.56
824	24585.34	5571.96
825	24585.91	5572.33
826	24586.50	5572.68
827	24587.10	5572.99
828	24587.72	5573.28
829	24588.35	5573.53
830	24588.99	5573.76
831	24589.65	5573.95

№ точки	Координаты точки (Система координат, используемая для ведения Единого государственного реестра недвижимости (МСК-77))	
	X	Y
1	2	3
832	24590.31	5574.11
833	24590.98	5574.23
834	24591.65	5574.33
835	24592.33	5574.39
836	24593.01	5574.42
837	24596.11	5574.47
838	24595.80	5593.48
839	24578.84	5593.21
840	24578.85	5592.75
841	24526.59	5591.98
842	24525.47	5653.74
843	24477.09	5652.74
844	24478.35	5591.60
845	24462.58	5591.35
846	24462.89	5572.40
847	24464.78	5572.43
848	24465.46	5572.42
849	24466.14	5572.38
850	24466.82	5572.31
851	24467.49	5572.20
852	24468.16	5572.06
853	24468.82	5571.89
854	24469.47	5571.69
855	24470.11	5571.45
856	24470.74	5571.19
857	24471.36	5570.89
858	24471.95	5570.56
859	24472.54	5570.21
860	24473.10	5569.82
861	24473.64	5569.41
862	24474.17	5568.97
863	24474.67	5568.51
864	24475.15	5568.02
865	24475.60	5567.51
866	24476.03	5566.98
867	24476.43	5566.43
868	24476.81	5565.86
869	24477.15	5565.27

№ точки	Координаты точки (Система координат, используемая для ведения Единого государственного реестра недвижимости (МСК-77))	
	X	Y
1	2	3
870	24477.47	5564.67
871	24477.75	5564.05
872	24478.01	5563.42
873	24478.23	5562.77
874	24478.43	5562.12
875	24478.59	5561.46
876	24478.71	5560.79
877	24478.81	5560.11
878	24478.87	5559.43
879	24478.90	5558.75
880	24478.89	5558.07
881	24478.85	5557.39
882	24478.78	5556.71
883	24478.67	5556.03
884	24478.53	5555.37
885	24478.36	5554.71
886	24478.16	5554.05
887	24477.92	5553.41
888	24477.66	5552.79
889	24477.36	5552.17
890	24477.03	5551.57
891	24476.68	5550.99
892	24476.29	5550.43
893	24475.88	5549.88
894	24475.44	5549.36
895	24474.98	5548.86
896	24474.49	5548.38
897	24473.99	5547.93
898	24473.45	5547.50
899	24472.90	5547.10
900	24472.33	5546.72
901	24471.74	5546.38
902	24471.14	5546.06
903	24470.52	5545.77
904	24469.89	5545.52
905	24469.24	5545.29
906	24468.59	5545.10
907	24467.93	5544.94



№ точки	Координаты точки (Система координат, используемая для ведения Единого государственного реестра недвижимости (МСК-77))	
	X	Y
1	2	3
908	24467.26	5544.81
909	24466.58	5544.72
910	24465.90	5544.66
911	24465.22	5544.63
912	24463.33	5544.60
913	24463.76	5518.12
914	24437.72	5517.70
915	24437.82	5511.25
916	24476.23	5511.88
917	24476.44	5511.60
918	24476.85	5510.98
919	24477.23	5510.34
920	24477.57	5509.68
921	24477.88	5509.00
922	24478.16	5508.32
923	24478.40	5507.62
924	24478.61	5506.90
925	24478.79	5506.18
926	24478.93	5505.45
927	24479.03	5504.72
928	24479.10	5503.98
929	24479.13	5503.24
930	24479.12	5502.49
931	24479.08	5501.75
932	24479.00	5501.01
933	24478.88	5500.28
934	24478.73	5499.55
935	24478.54	5498.83
936	24478.32	5498.13
937	24478.07	5497.43
938	24477.78	5496.75
939	24477.45	5496.08
940	24477.10	5495.43
941	24476.71	5494.79
942	24476.29	5494.18
943	24475.84	5493.59
944	24475.37	5493.02
945	24474.86	5492.47

№ точки	Координаты точки (Система координат, используемая для ведения Единого государственного реестра недвижимости (МСК-77))	
	X	Y
1	2	3
946	24474.34	5491.95
947	24473.78	5491.46
948	24473.20	5490.99
949	24472.60	5490.55
950	24471.98	5490.15
951	24471.34	5489.77
952	24470.68	5489.42
953	24470.01	5489.11
954	24469.32	5488.84
955	24468.62	5488.59
956	24467.91	5488.38
957	24467.19	5488.21
958	24466.46	5488.07
959	24465.72	5487.97
960	24464.98	5487.90
961	24464.24	5487.87
962	24372.91	5486.40
963	24217.79	5514.16
964	24174.03	5513.46
965	24130.27	5512.75
966	24114.13	5512.49
967	24114.19	5508.45
968	24141.01	5509.13
969	24177.96	5508.57
970	24208.48	5503.11
971	24208.90	5492.52
972	24213.82	5492.72
973	24213.83	5496.73
974	24238.55	5497.73
975	24307.71	5485.35
976	24307.86	5476.07
977	24374.18	5469.45
978	24374.21	5467.41
979	24464.55	5468.87
980	24480.95	5469.13
981	24482.42	5395.11
982	24484.50	5295.13
983	24484.80	5275.13

№ точки	Координаты точки (Система координат, используемая для ведения Единого государственного реестра недвижимости (МСК-77))	
	X	Y
1	2	3
984	24502.08	5225.15
985	24512.29	4748.66
986	24491.87	4748.63
987	24483.67	4737.44
988	24484.91	4703.33
989	24513.18	4703.59
990	24515.40	4601.52
991	24517.62	4499.45
992	24517.67	4495.60
993	24517.63	4491.75
994	24517.51	4487.91
995	24517.31	4484.07
996	24517.04	4480.23
997	24516.68	4476.40
998	24516.51	4474.86
999	24516.40	4474.18
1000	24516.20	4473.52
1001	24515.93	4472.88
1002	24515.59	4472.28
1003	24515.18	4471.72
1004	24514.71	4471.21
1005	24514.19	4470.76
1006	24513.61	4470.37
1007	24513.00	4470.05
1008	24512.35	4469.81
1009	24511.68	4469.64
1010	24510.99	4469.55
1011	24510.30	4469.54
1012	24509.61	4469.61
1013	24509.25	4469.67
1014	24308.41	4514.42
1015	24300.47	4516.14
1016	24292.52	4517.79
1017	24284.55	4519.36
1018	24276.56	4520.86
1019	24268.56	4522.27
1020	24260.55	4523.60
1021	24252.52	4524.86

№ точки	Координаты точки (Система координат, используемая для ведения Единого государственного реестра недвижимости (МСК-77))	
	X	Y
1	2	3
1022	24244.48	4526.04
1023	24236.43	4527.13
1024	24228.37	4528.15
1025	24220.30	4529.09
1026	24212.22	4529.95
1027	24204.14	4530.73
1028	24196.04	4531.43
1029	24187.94	4532.05
1030	24179.84	4532.59
1031	24171.73	4533.05
1032	24163.61	4533.43
1033	24155.49	4533.73
1034	24147.37	4533.95
1035	24142.99	4534.04
1036	24084.96	4535.02
1037	24010.73	4536.28
1038	24006.91	4536.35
1039	23988.51	4536.66
1040	23970.11	4536.97
1041	23969.49	4536.99
1042	23968.86	4537.04
1043	23968.24	4537.12
1044	23967.62	4537.22
1045	23967.01	4537.35
1046	23966.40	4537.50
1047	23965.80	4537.68
1048	23965.21	4537.88
1049	23964.63	4538.11
1050	23964.05	4538.36
1051	23963.49	4538.64
1052	23962.94	4538.94
1053	23962.40	4539.26
1054	23961.88	4539.60
1055	23961.37	4539.97
1056	23960.88	4540.35
1057	23960.88	4540.35
1058	23932.41	4540.84
1059	23932.17	4526.61

№ точки	Координаты точки (Система координат, используемая для ведения Единого государственного реестра недвижимости (МСК-77))	
	X	Y
1	2	3
1060	24006.72	4525.35
1061	24006.48	4511.35
1062	24009.29	4511.30
1063	24046.50	4510.67
1064	24197.15	4508.11
1065	24199.10	4507.86
1066	24250.70	4500.63
1067	24524.87	4439.56
1068	24534.34	4437.45
1069	24543.73	4435.35
1070	24645.10	4412.77
1071	24699.80	4397.14
1072	24751.45	4381.25
1073	24767.22	4368.49
1074	24769.09	4367.00
1075	24770.98	4365.54
1076	24772.90	4364.11
1077	24774.84	4362.71
1078	24776.80	4361.34
1079	24778.79	4360.00
1080	24780.79	4358.70
1081	24782.82	4357.43
1082	24784.87	4356.19
1083	24786.93	4354.98
1084	24789.01	4353.80
1085	24791.12	4352.66
1086	24793.24	4351.56
1087	24795.38	4350.48
1088	24797.53	4349.45
1089	24799.70	4348.44
1090	24801.89	4347.47
1091	24804.09	4346.54
1092	24806.31	4345.64
1093	24808.54	4344.77
1094	24810.78	4343.95
1095	24813.04	4343.15
1096	24815.31	4342.40
1097	24817.59	4341.68

№ точки	Координаты точки (Система координат, используемая для ведения Единого государственного реестра недвижимости (МСК-77))	
	X	Y
1	2	3
1098	24819.88	4340.99
1099	24822.19	4340.35
1100	24824.50	4339.74
1101	24826.82	4339.16
1102	24829.15	4338.63
1103	24831.49	4338.13
1104	24833.84	4337.67
1105	25013.29	4375.80
1106	24539.99	4462.83
1107	24552.02	5116.67
1108	24552.02	5117.11
1109	24552.10	5117.80
1110	24552.25	5118.48
1111	24552.49	5119.13
1112	24552.79	5119.75
1113	24553.17	5120.33
1114	24553.61	5120.87
1115	24554.10	5121.35
1116	24554.65	5121.77
1117	24555.25	5122.12
1118	24555.88	5122.41
1119	24556.54	5122.62
1120	24557.22	5122.75
1121	24557.92	5122.80
1122	24578.19	5123.14
1123	24710.38	5125.37
1124	24730.38	5125.59
1125	24800.94	5126.72
1126	24807.81	5126.83
1127	24810.02	5126.85
1128	24812.22	5126.82
1129	24814.43	5126.76
1130	24816.64	5126.66
1131	24818.84	5126.52
1132	24821.04	5126.34
1133	24823.23	5126.12
1134	24825.43	5125.87
1135	24827.61	5125.57

№ точки	Координаты точки (Система координат, используемая для ведения Единого государственного реестра недвижимости (МСК-77))	
	X	Y
1	2	3
1136	24829.80	5125.24
1137	24831.97	5124.87
1138	24834.14	5124.46
1139	24836.30	5124.01
1140	24838.45	5123.52
1141	24840.60	5123.00
1142	24842.73	5122.44
1143	24844.86	5121.84
1144	24846.97	5121.20
1145	24849.07	5120.52
1146	24851.16	5119.81
1147	24853.24	5119.06
1148	24855.30	5118.28
1149	24857.35	5117.46
1150	24859.38	5116.60
1151	24860.43	5116.14
1152	24859.85	5115.21
1153	24870.63	5108.43
1154	24893.43	5094.10
1155	24893.69	5094.53
1156	24893.99	5094.26
1157	24895.45	5092.91
1158	24896.88	5091.55
1159	24897.63	5090.80
1160	24897.69	5088.68
1161	24898.22	5068.63
1162	24887.96	5068.39
1163	24888.31	5053.40
1164	24905.91	5053.81
1165	24930.70	5053.92
1166	24931.74	5052.42
1167	24932.75	5050.89
1168	24933.74	5049.36
1169	24934.71	5047.81
1170	24935.66	5046.24
1171	24936.58	5044.67
1172	24937.48	5043.07
1173	24938.35	5041.47

№ точки	Координаты точки (Система координат, используемая для ведения Единого государственного реестра недвижимости (МСК-77))	
	X	Y
1	2	3
1174	24939.21	5039.85
1175	24940.04	5038.22
1176	24940.84	5036.58
1177	24941.62	5034.93
1178	24942.38	5033.27
1179	24943.11	5031.59
1180	24943.82	5029.91
1181	24944.50	5028.21
1182	24945.16	5026.50
1183	24945.79	5024.79
1184	24946.40	5023.07
1185	24946.98	5021.33
1186	24947.54	5019.59
1187	24948.07	5017.84
1188	24948.57	5016.09
1189	24949.06	5014.32
1190	24949.51	5012.55
1191	24949.94	5010.78
1192	24950.34	5008.99
1193	24950.72	5007.20
1194	24951.07	5005.41
1195	24951.39	5003.61
1196	24951.69	5001.81
1197	24951.96	5000.00
1198	24952.20	4998.24
1199	24952.41	4996.47
1200	24952.60	4994.70
1201	24952.76	4992.93
1202	24952.90	4991.15
1203	24953.01	4989.38
1204	24953.10	4987.60
1205	24953.16	4985.82
1206	24955.19	4912.41
1207	24961.48	4683.30
1208	24961.33	4688.60
1209	24959.81	4745.25
1210	24959.96	4739.66
1211	24959.95	4739.18

№ точки	Координаты точки (Система координат, используемая для ведения Единого государственного реестра недвижимости (МСК-77))	
	X	Y
1	2	3
1212	24959.88	4738.49
1213	24959.72	4737.82
1214	24959.49	4737.17
1215	24959.19	4736.55
1216	24958.81	4735.96
1217	24958.37	4735.43
1218	24957.87	4734.95
1219	24957.32	4734.53
1220	24956.73	4734.17
1221	24956.10	4733.89
1222	24955.44	4733.68
1223	24954.76	4733.55
1224	24954.07	4733.50
1225	24945.54	4733.35
1226	24936.31	4733.16
1227	24925.31	4732.86
1228	24914.31	4732.48
1229	24903.32	4732.02
1230	24871.82	4730.59
1231	24871.27	4730.59
1232	24870.58	4730.66
1233	24869.91	4730.81
1234	24869.25	4731.04
1235	24868.63	4731.34
1236	24868.05	4731.71
1237	24867.51	4732.15
1238	24867.02	4732.65
1239	24866.60	4733.19
1240	24866.24	4733.79
1241	24865.96	4734.42
1242	24865.74	4735.08
1243	24865.61	4735.76
1244	24865.55	4736.45
1245	24850.58	4735.49
1246	24850.58	4735.21
1247	24850.52	4734.52
1248	24850.39	4733.84
1249	24850.17	4733.18

№ точки	Координаты точки (Система координат, используемая для ведения Единого государственного реестра недвижимости (МСК-77))	
	X	Y
1	2	3
1250	24849.88	4732.55
1251	24849.53	4731.96
1252	24849.10	4731.41
1253	24848.62	4730.92
1254	24848.08	4730.48
1255	24847.49	4730.11
1256	24846.87	4729.81
1257	24846.22	4729.58
1258	24845.54	4729.43
1259	24844.85	4729.36
1260	24566.73	4716.73
1261	24566.17	4716.73
1262	24565.48	4716.80
1263	24564.81	4716.96
1264	24564.15	4717.18
1265	24563.53	4717.49
1266	24562.95	4717.86
1267	24562.41	4718.30
1268	24561.93	4718.79
1269	24561.50	4719.34
1270	24561.15	4719.93
1271	24560.86	4720.57
1272	24560.65	4721.23
1273	24560.52	4721.90
1274	24560.46	4722.59
1275	24975.83	5493.57
1276	25012.25	5494.16
1277	25094.03	5528.23
1278	25057.58	5527.65
1279	25042.85	5553.90
1280	24966.17	5580.42
1281	25002.44	5581.00
1282	25079.43	5554.49
1283	24618.05	5487.83
1284	24651.80	5488.37
1285	24724.36	5522.29
1286	24690.78	5521.76
1287	24617.47	5547.07

№ точки	Координаты точки (Система координат, используемая для ведения Единого государственного реестра недвижимости (МСК-77))	
	X	Y
1	2	3
1288	24635.71	5547.36
1289	24653.97	5547.65
1290	24729.32	5576.61
1291	24692.74	5576.03
1292	24234.93	5540.93
1293	24270.61	5541.51
1294	24346.06	5570.51
1295	24309.92	5569.93
1296	24528.96	4648.57
1297	24548.26	4648.98
1298	24551.47	4497.82
1299	24551.51	4493.64
1300	24551.48	4489.45
1301	24551.37	4485.27
1302	24551.18	4481.09
1303	24550.91	4476.92
1304	24550.56	4472.75
1305	24550.13	4468.59
1306	24549.62	4464.43
1307	24549.10	4460.80
1308	24549.03	4460.29
1309	24548.36	4456.16
1310	24547.61	4452.04
1311	24546.79	4447.94
1312	24545.88	4443.86
1313	24544.90	4439.79
1314	24543.84	4435.74
1315	24542.71	4431.72
1316	24541.49	4427.71
1317	24540.20	4423.73
1318	24538.84	4419.78
1319	24537.40	4415.85
1320	24535.88	4411.95
1321	24534.29	4408.08
1322	24532.63	4404.24
1323	24530.89	4400.44
1324	24529.08	4396.67
1325	24527.20	4392.93

№ точки	Координаты точки (Система координат, используемая для ведения Единого государственного реестра недвижимости (МСК-77))	
	X	Y
1	2	3
1326	24525.25	4389.23
1327	24523.22	4385.57
1328	24521.13	4381.94
1329	24518.97	4378.36
1330	24516.74	4374.82
1331	24514.44	4371.32
1332	24512.08	4367.87
1333	24509.65	4364.46
1334	24507.16	4361.10
1335	24504.60	4357.79
1336	24501.98	4354.53
1337	24499.30	4351.32
1338	24496.56	4348.16
1339	24493.75	4345.06
1340	24490.89	4342.00
1341	24487.97	4339.01
1342	24485.00	4336.07
1343	24481.97	4333.18
1344	24478.88	4330.36
1345	24475.74	4327.59
1346	24472.55	4324.89
1347	24469.30	4322.25
1348	24466.01	4319.67
1349	24462.67	4317.15
1350	24459.28	4314.70
1351	24455.84	4312.31
1352	24452.36	4309.99
1353	24448.84	4307.73
1354	24445.27	4305.55
1355	24441.66	4303.43
1356	24438.01	4301.38
1357	24434.33	4299.40
1358	24430.60	4297.50
1359	24426.85	4295.66
1360	24423.05	4293.90
1361	24419.22	4292.21
1362	24415.37	4290.59
1363	24411.48	4289.04

№ точки	Координаты точки (Система координат, используемая для ведения Единого государственного реестра недвижимости (МСК-77))	
	X	Y
1	2	3
1364	24407.56	4287.58
1365	24403.62	4286.18
1366	24399.64	4284.86
1367	24397.64	4284.24
1368	24395.65	4283.62
1369	24391.63	4282.46
1370	24387.59	4281.37
1371	24383.53	4280.36
1372	24379.45	4279.43
1373	24375.36	4278.57
1374	24371.25	4277.80
1375	24367.12	4277.10
1376	24362.98	4276.48
1377	24358.83	4275.94
1378	24354.68	4275.48
1379	24350.51	4275.10
1380	24346.34	4274.80
1381	24342.16	4274.58
1382	24337.98	4274.44
1383	24333.79	4274.38
1384	24329.61	4274.40
1385	24325.43	4274.50
1386	24324.52	4274.53
1387	24188.85	4279.61
1388	24189.57	4298.90
1389	24325.25	4293.82
1390	24329.24	4293.71
1391	24333.23	4293.68
1392	24337.23	4293.73
1393	24341.22	4293.86
1394	24345.21	4294.07
1395	24349.19	4294.36
1396	24353.17	4294.73
1397	24357.14	4295.18
1398	24361.10	4295.71
1399	24365.05	4296.31
1400	24368.99	4297.00
1401	24372.91	4297.77

№ точки	Координаты точки (Система координат, используемая для ведения Единого государственного реестра недвижимости (МСК-77))	
	X	Y
1	2	3
1402	24376.81	4298.61
1403	24380.70	4299.53
1404	24384.57	4300.53
1405	24388.41	4301.61
1406	24392.24	4302.76
1407	24396.04	4303.99
1408	24399.81	4305.30
1409	24403.56	4306.68
1410	24407.28	4308.14
1411	24410.97	4309.67
1412	24414.63	4311.27
1413	24418.26	4312.95
1414	24421.85	4314.70
1415	24425.41	4316.52
1416	24428.92	4318.41
1417	24432.41	4320.37
1418	24435.85	4322.40
1419	24439.24	4324.50
1420	24442.60	4326.67
1421	24445.91	4328.90
1422	24449.18	4331.20
1423	24452.40	4333.56
1424	24455.57	4335.99
1425	24458.69	4338.48
1426	24461.77	4341.04
1427	24464.79	4343.65
1428	24467.75	4346.33
1429	24470.67	4349.06
1430	24473.53	4351.85
1431	24476.33	4354.70
1432	24479.07	4357.60
1433	24481.76	4360.56
1434	24484.38	4363.57
1435	24486.95	4366.64
1436	24489.45	4369.75
1437	24491.89	4372.91
1438	24494.27	4376.12
1439	24496.58	4379.38

№ точки	Координаты точки (Система координат, используемая для ведения Единого государственного реестра недвижимости (МСК-77))	
	X	Y
1	2	3
1440	24498.82	4382.69
1441	24501.00	4386.03
1442	24503.11	4389.43
1443	24505.16	4392.86
1444	24507.13	4396.33
1445	24509.04	4399.84
1446	24510.87	4403.39
1447	24512.63	4406.98
1448	24514.32	4410.60
1449	24515.94	4414.25
1450	24517.48	4417.94
1451	24518.95	4421.65
1452	24520.35	4425.39
1453	24521.67	4429.16
1454	24522.91	4432.96
1455	24524.08	4436.78
1456	24525.17	4440.62
1457	24526.18	4444.49
1458	24527.12	4448.37
1459	24527.98	4452.27
1460	24528.76	4456.19
1461	24529.46	4460.12
1462	24530.08	4464.07
1463	24530.21	4465.00
1464	24530.62	4468.03
1465	24531.09	4472.00
1466	24531.47	4475.97
1467	24531.78	4479.96
1468	24532.00	4483.95
1469	24532.15	4487.94
1470	24532.21	4491.93
1471	24532.20	4495.93
1472	24532.17	4497.41
1473	24393.07	4258.39
1474	24393.17	4258.75
1475	24393.35	4259.08
1476	24393.59	4259.36
1477	24393.89	4259.59

№ точки	Координаты точки (Система координат, используемая для ведения Единого государственного реестра недвижимости (МСК-77))	
	X	Y
1	2	3
1478	24394.23	4259.75
1479	24394.59	4259.83
1480	24394.86	4259.84
1481	24396.86	4259.76
1482	24402.60	4259.59
1483	24408.33	4259.49
1484	24414.07	4259.48
1485	24419.80	4259.54
1486	24425.54	4259.69
1487	24431.27	4259.91
1488	24437.00	4260.22
1489	24442.72	4260.60
1490	24448.44	4261.07
1491	24454.15	4261.61
1492	24459.85	4262.23
1493	24465.54	4262.94
1494	24471.22	4263.72
1495	24471.49	4263.76
1496	24489.90	4266.44
1497	24495.47	4267.21
1498	24501.06	4267.90
1499	24506.65	4268.51
1500	24512.25	4269.05
1501	24517.86	4269.50
1502	24523.48	4269.87
1503	24529.10	4270.16
1504	24534.72	4270.38
1505	24540.34	4270.51
1506	24541.22	4270.52
1507	24586.39	4271.17
1508	24587.64	4271.59
1509	24590.01	4272.33
1510	24592.40	4273.00
1511	24694.38	4273.00
1512	24695.23	4273.00
1513	24706.60	4272.75
1514	24718.49	4272.03
1515	24718.79	4272.01



№ точки	Координаты точки (Система координат, используемая для ведения Единого государственного реестра недвижимости (МСК-77))	
	X	Y
1	2	3
1516	24719.08	4271.98
1517	24730.94	4270.76
1518	24742.95	4269.04
1519	24743.00	4269.03
1520	24743.03	4269.03
1521	24743.04	4269.03
1522	24743.14	4269.01
1523	24754.70	4266.86
1524	24755.04	4266.79
1525	24755.45	4266.71
1526	24766.83	4264.12
1527	24766.96	4264.09
1528	24767.09	4264.06
1529	24772.92	4262.47
1530	24778.76	4260.89
1531	24778.83	4260.87
1532	24781.68	4259.98
1533	24784.60	4259.11
1534	24787.51	4258.18
1535	24789.34	4257.57
1536	24790.41	4257.22
1537	24838.03	4241.13
1538	24849.45	4278.70
1539	24824.10	4286.41
1540	24792.73	4293.61
1541	24787.20	4294.00
1542	24781.66	4294.34
1543	24776.13	4294.62
1544	24770.59	4294.86
1545	24673.43	4298.56
1546	24667.72	4298.75
1547	24662.00	4298.89
1548	24656.29	4298.97
1549	24650.57	4299.00
1550	24620.64	4299.00
1551	24619.31	4289.54
1552	24617.51	4287.55
1553	24610.10	4286.30

№ точки	Координаты точки (Система координат, используемая для ведения Единого государственного реестра недвижимости (МСК-77))	
	X	Y
1	2	3
1554	24609.17	4284.17
1555	24524.11	4282.95
1556	24524.07	4282.66
1557	24506.95	4283.22
1558	24506.96	4283.63
1559	24499.58	4283.75
1560	24499.68	4290.33
1561	24495.99	4290.46
1562	24496.57	4299.00
1563	24465.21	4299.00
1564	24459.59	4299.03
1565	24453.97	4299.11
1566	24448.36	4299.24
1567	24442.74	4299.42
1568	24434.91	4299.71
1569	24400.60	4301.00
1570	24387.93	4301.47
1571	24079.78	4313.02
1572	24077.58	4254.28
1573	24125.92	4263.60
1574	24156.74	4263.60
1575	24209.84	4267.44
1576	24305.34	4255.93
1577	24357.94	4249.59
1578	24389.55	4213.66
1579	24398.99	4221.93
1580	24398.99	4221.98
1581	24398.99	4221.99
1582	24398.99	4222.08
1583	24399.00	4222.22
1584	24399.01	4222.29
1585	24399.05	4222.37
1586	24399.32	4222.82
1587	24399.36	4222.89
1588	24399.41	4222.94
1589	24399.44	4222.96
1590	24399.98	4223.29
1591	24399.99	4223.29

№ точки	Координаты точки (Система координат, используемая для ведения Единого государственного реестра недвижимости (МСК-77))	
	X	Y
1	2	3
1592	24400.11	4223.33
1593	24401.90	4223.81
1594	24402.57	4223.78
1595	24397.46	4229.81
1596	24396.56	4230.93
1597	24395.73	4232.10
1598	24394.96	4233.32
1599	24394.26	4234.57
1600	24393.64	4235.86
1601	24393.08	4237.19
1602	24392.60	4238.54
1603	24392.20	4239.92
1604	24391.87	4241.31
1605	24391.63	4242.73
1606	24391.46	4244.15
1607	24391.37	4245.59
1608	24391.36	4247.02
1609	24391.43	4248.45
1610	24391.58	4249.88
1611	24391.75	4250.94
1612	24940.52	5089.20
1613	24979.50	5086.83
1614	24981.27	5087.58
1615	24983.07	5088.27
1616	24984.89	5088.88
1617	24986.74	5089.41
1618	24988.61	5089.87
1619	24990.50	5090.25
1620	24992.40	5090.55
1621	24994.31	5090.77
1622	24996.23	5090.91
1623	24998.15	5090.98
1624	25000.69	5091.01
1625	25001.31	5088.18
1626	25000.87	5097.75
1627	24997.48	5106.19
1628	24997.10	5103.96
1629	24994.73	5103.85

№ точки	Координаты точки (Система координат, используемая для ведения Единого государственного реестра недвижимости (МСК-77))	
	X	Y
1	2	3
1630	24992.36	5103.64
1631	24990.01	5103.34
1632	24987.67	5102.95
1633	24985.35	5102.46
1634	24983.05	5101.88
1635	24980.77	5101.21
1636	24978.53	5100.45
1637	24976.31	5099.60
1638	24974.13	5098.66
1639	24831.47	5124.95
1640	24831.74	5108.29
1641	24831.95	5107.06
1642	24832.40	5105.89
1643	24833.07	5104.83
1644	24833.92	5103.92
1645	24834.94	5103.19
1646	24836.07	5102.67
1647	24837.29	5102.38
1648	24819.25	5102.26
1649	24820.48	5102.57
1650	24821.62	5103.11
1651	24822.64	5103.87
1652	24823.48	5104.81
1653	24824.13	5105.90
1654	24824.55	5107.09
1655	24824.73	5108.35
1656	24824.45	5125.98
1657	24962.03	4683.33
1658	24962.41	4677.14
1659	24963.23	4652.84
1660	24963.50	4626.76
1661	24963.63	4607.96
1662	24966.16	4513.71
1663	24966.64	4511.82
1664	24546.36	5387.25
1665	24546.23	5392.78
1666	24545.54	5425.97
1667	24544.85	5459.16

№ точки	Координаты точки (Система координат, используемая для ведения Единого государственного реестра недвижимости (МСК-77))	
	X	Y
1	2	3
1668	25196.86	4326.58
1669	25209.53	4324.62
1670	25209.89	4296.36
1671	25196.45	4262.68
1672	25196.27	4262.32
1673	25196.02	4262.01
1674	25195.71	4261.76
1675	25195.36	4261.57
1676	25194.97	4261.46
1677	25194.57	4261.42
1678	25194.18	4261.46
1679	25193.80	4261.58
1680	25193.45	4261.78
1681	25193.18	4262.01
1682	25189.61	4265.52
1683	25185.99	4268.97
1684	25182.31	4272.37
1685	25178.57	4275.71
1686	25174.79	4278.99
1687	25170.95	4282.20
1688	25167.06	4285.36
1689	25163.12	4288.45
1690	25159.13	4291.48

№ точки	Координаты точки (Система координат, используемая для ведения Единого государственного реестра недвижимости (МСК-77))	
	X	Y
1	2	3
1691	25155.10	4294.45
1692	25151.02	4297.35
1693	25146.89	4300.18
1694	25142.71	4302.95
1695	25141.45	4303.77
1696	25140.94	4304.15
1697	25140.48	4304.58
1698	25140.09	4305.08
1699	25139.75	4305.61
1700	25139.49	4306.19
1701	25139.30	4306.79
1702	25139.19	4307.41
1703	25139.16	4308.05
1704	25139.21	4308.68
1705	25139.34	4309.29
1706	25139.54	4309.89
1707	25139.81	4310.43
1708	25144.90	4319.45
1709	25153.97	4319.94
1710	25154.92	4318.59
1711	25161.36	4318.64
1712	25164.73	4321.83
1713	25166.84	4331.23

**2.4. Перечень координат характерных точек границ зон планируемого размещения линейных объектов, подлежащих реконструкции в связи с изменением их местоположения**

№ точки	Координаты точки (Система координат, используемая для ведения Единого государственного реестра недвижимости (МСК-77))	
	X	Y
1	2	3
1	24579.74	4606.70
2	24581.67	4545.46
3	24575.82	4545.48
4	24579.10	4479.77
5	24582.00	4478.75
6	24577.62	4455.62
7	24584.68	4453.67
8	24626.25	4444.64
9	24628.19	4443.18
10	24696.18	4428.03
11	24720.41	4422.63
12	24756.94	4410.58
13	24766.58	4407.01
14	24768.54	4406.43
15	24795.24	4438.90
16	24795.79	4439.45
17	24795.27	4449.94
18	24804.78	4450.35
19	24808.66	4455.19
20	24815.08	4488.53
21	24835.18	4485.63
22	24835.22	4476.86
23	24841.19	4469.01
24	24847.27	4466.95
25	24885.57	4468.92
26	24967.08	4470.02
27	24967.18	4477.03
28	24992.28	4478.31
29	24992.55	4462.15
30	25011.63	4462.76
31	25013.87	4414.42

№ точки	Координаты точки (Система координат, используемая для ведения Единого государственного реестра недвижимости (МСК-77))	
	X	Y
1	2	3
32	25029.91	4414.78
33	25046.10	4402.80
34	25053.72	4400.34
35	25072.12	4398.34
36	25090.90	4398.38
37	25091.82	4376.67
38	25164.39	4363.95
39	25230.65	4361.93
40	25231.82	4338.78
41	25294.54	4339.77
42	25300.46	4333.58
43	25294.50	4331.00
44	25224.22	4330.66
45	25224.58	4323.79
46	25225.72	4309.44
47	25213.15	4290.88
48	25213.03	4290.65
49	25199.04	4257.30
50	25219.75	4233.21
51	25231.57	4234.63
52	25319.67	4098.35
53	25369.16	4031.98
54	25393.58	3988.98
55	25408.09	3963.43
56	25435.30	3923.20
57	25460.80	3885.68
58	25492.33	3843.61
59	25495.60	3835.82
60	25514.98	3816.42
61	25519.07	3812.40
62	25535.94	3796.27

№ точки	Координаты точки (Система координат, используемая для ведения Единого государственного реестра недвижимости (МСК-77))	
	X	Y
1	2	3
63	25564.77	3773.80
64	25575.50	3780.32
65	25578.05	3782.23
66	25594.98	3751.23
67	25635.87	3725.24
68	25647.44	3718.12
69	25682.73	3712.90
70	25701.05	3784.65
71	25707.43	3800.16
72	25716.49	3798.65
73	25716.00	3795.69
74	25712.58	3774.97
75	25711.28	3767.07
76	25708.19	3748.33
77	25705.13	3730.57
78	25703.72	3721.25
79	25702.89	3716.68
80	25727.49	3711.17
81	25729.48	3720.68
82	25739.08	3719.82
83	25738.26	3696.44
84	25786.23	3665.58
85	25792.66	3671.47
86	25833.14	3652.99
87	25833.84	3650.75
88	25848.22	3641.41
89	25844.78	3633.96
90	25786.30	3661.28
91	25756.59	3678.78
92	25732.84	3693.01
93	25728.69	3694.26
94	25698.44	3701.21
95	25692.07	3669.41
96	25691.08	3663.49

№ точки	Координаты точки (Система координат, используемая для ведения Единого государственного реестра недвижимости (МСК-77))	
	X	Y
1	2	3
97	25684.09	3665.17
98	25676.79	3666.84
99	25677.55	3671.67
100	25664.94	3675.61
101	25658.22	3677.45
102	25625.47	3687.31
103	25576.65	3716.14
104	25572.67	3719.51
105	25569.88	3722.25
106	25560.19	3731.27
107	25546.66	3716.16
108	25534.88	3726.35
109	25547.71	3742.03
110	25510.11	3772.83
111	25501.35	3764.69
112	25497.94	3767.41
113	25495.41	3769.88
114	25489.46	3783.70
115	25487.86	3786.16
116	25486.80	3787.80
117	25483.98	3792.16
118	25478.11	3801.22
119	25479.71	3811.00
120	25454.70	3838.25
121	25437.51	3855.64
122	25387.01	3932.93
123	25333.89	4014.01
124	25244.88	4150.23
125	25229.87	4169.09
126	25220.23	4179.14
127	25207.45	4192.09
128	25171.67	4225.92
129	25168.29	4228.63
130	25165.92	4231.35

№ точки	Координаты точки (Система координат, используемая для ведения Единого государственного реестра недвижимости (МСК-77))	
	X	Y
1	2	3
131	25159.04	4237.85
132	25155.96	4240.76
133	25128.01	4257.03
134	25103.49	4270.95
135	25063.33	4288.66
136	25024.39	4302.57
137	25009.19	4308.54
138	25005.90	4312.30
139	24965.52	4324.01
140	24959.40	4325.27
141	24919.22	4334.65
142	24916.99	4331.69
143	24864.58	4338.74
144	24826.05	4349.38
145	24808.88	4356.52
146	24797.67	4361.18
147	24786.12	4365.99
148	24751.45	4381.25
149	24737.08	4385.67
150	24703.28	4396.48
151	24588.26	4423.24
152	24548.58	4428.90
153	24521.44	4375.09
154	24501.41	4349.90
155	24490.35	4337.38
156	24479.01	4324.96
157	24461.21	4311.02
158	24441.44	4299.54
159	24442.74	4299.42
160	24453.97	4299.11
161	24457.53	4299.06
162	24472.69	4299.00
163	24471.92	4288.49
164	24502.89	4285.92

№ точки	Координаты точки (Система координат, используемая для ведения Единого государственного реестра недвижимости (МСК-77))	
	X	Y
1	2	3
165	24545.50	4285.15
166	24569.44	4285.35
167	24609.95	4286.27
168	24616.25	4290.42
169	24693.37	4291.22
170	24734.17	4289.48
171	24783.39	4282.20
172	24798.76	4263.08
173	24797.29	4254.76
174	24778.81	4260.74
175	24762.92	4265.19
176	24743.77	4268.90
177	24730.80	4270.91
178	24718.35	4272.04
179	24699.29	4272.91
180	24661.42	4273.59
181	24613.41	4272.30
182	24605.20	4272.07
183	24598.85	4270.97
184	24590.04	4269.22
185	24580.38	4267.05
186	24562.35	4266.62
187	24524.06	4265.65
188	24465.57	4258.30
189	24426.39	4255.02
190	24392.53	4255.36
191	24391.36	4245.90
192	24392.55	4238.71
193	24394.68	4233.59
194	24402.34	4224.05
195	24399.33	4223.04
196	24389.55	4213.66
197	24365.07	4241.48
198	24356.19	4232.07

№ точки	Координаты точки (Система координат, используемая для ведения Единого государственного реестра недвижимости (МСК-77))	
	X	Y
1	2	3
199	24354.20	4233.90
200	24362.71	4244.17
201	24366.43	4248.36
202	24363.13	4252.90
203	24319.26	4254.35
204	24269.48	4259.33
205	24251.25	4259.94
206	24219.79	4261.00
207	24180.36	4262.97
208	24144.97	4266.49
209	24122.71	4257.89
210	24065.29	4246.98
211	23986.10	4231.25
212	23904.70	4234.76
213	23892.68	4240.21
214	23720.30	4247.28
215	23717.57	4268.25
216	23687.66	4272.22
217	23689.91	4281.14
218	23724.31	4275.73
219	23727.65	4254.76
220	23894.29	4247.92
221	23905.54	4242.43
222	23929.12	4241.41
223	23985.64	4238.98
224	24086.61	4259.35
225	24083.11	4280.74
226	24082.35	4301.55
227	24068.65	4302.37
228	24068.92	4313.30
229	24079.95	4313.14
230	24082.74	4312.91
231	24101.62	4312.20
232	24112.31	4311.93

№ точки	Координаты точки (Система координат, используемая для ведения Единого государственного реестра недвижимости (МСК-77))	
	X	Y
1	2	3
233	24120.38	4311.50
234	24129.16	4311.17
235	24140.50	4310.75
236	24150.88	4313.32
237	24191.65	4316.41
238	24251.33	4313.43
239	24251.33	4308.67
240	24294.83	4307.68
241	24315.42	4304.41
242	24322.54	4304.17
243	24328.98	4304.01
244	24337.71	4306.23
245	24338.97	4303.50
246	24355.70	4302.68
247	24368.94	4302.19
248	24376.75	4302.02
249	24377.39	4309.85
250	24400.70	4310.76
251	24408.38	4312.90
252	24425.83	4322.07
253	24435.24	4327.21
254	24445.33	4334.53
255	24457.37	4343.80
256	24468.10	4352.93
257	24491.15	4382.19
258	24494.59	4387.93
259	24502.36	4400.22
260	24510.89	4417.82
261	24517.21	4435.93
262	24446.42	4451.06
263	24419.16	4462.01
264	24322.71	4483.21
265	24294.88	4489.32
266	24275.66	4492.49

№ точки	Координаты точки (Система координат, используемая для ведения Единого государственного реестра недвижимости (МСК-77))	
	X	Y
1	2	3
267	24274.63	4483.54
268	24274.05	4479.32
269	24270.39	4480.79
270	24270.78	4493.10
271	24246.70	4496.68
272	24240.93	4497.34
273	24198.55	4502.16
274	24196.27	4501.83
275	24194.49	4506.64
276	24161.70	4509.35
277	24122.72	4509.38
278	24087.13	4510.68
279	24085.01	4528.65
280	24069.26	4528.79
281	24069.04	4534.75
282	24070.27	4538.58
283	24088.63	4538.55
284	24095.97	4538.35
285	24098.56	4543.32
286	24105.36	4542.99
287	24138.98	4542.39
288	24184.68	4540.06
289	24216.12	4537.13
290	24218.24	4535.52
291	24252.48	4531.53
292	24253.01	4536.59
293	24260.86	4536.22
294	24260.59	4530.46
295	24308.50	4521.17
296	24347.59	4517.35
297	24357.51	4515.28
298	24384.45	4497.48
299	24396.81	4494.72
300	24454.81	4481.80

№ точки	Координаты точки (Система координат, используемая для ведения Единого государственного реестра недвижимости (МСК-77))	
	X	Y
1	2	3
301	24477.59	4476.73
302	24500.39	4471.65
303	24501.93	4513.08
304	24488.71	4518.61
305	24488.74	4542.50
306	24506.74	4543.02
307	24505.13	4606.49
308	24503.59	4694.51
309	24498.11	4703.40
310	24484.91	4703.33
311	24483.67	4737.44
312	24501.25	4761.43
313	24500.33	4775.27
314	24503.23	4777.71
315	24503.56	4836.74
316	24505.81	4901.50
317	24508.06	4946.15
318	24506.34	5026.29
319	24506.14	5035.49
320	24505.51	5065.01
321	24503.28	5168.98
322	24499.31	5302.52
323	24489.73	5302.52
324	24489.73	5322.22
325	24496.00	5322.22
326	24492.95	5395.25
327	24492.66	5448.72
328	24478.70	5459.00
329	24435.48	5460.80
330	24424.99	5460.58
331	24424.94	5469.75
332	24424.90	5475.45
333	24424.73	5507.30
334	24424.67	5517.37



№ точки	Координаты точки (Система координат, используемая для ведения Единого государственного реестра недвижимости (МСК-77))	
	X	Y
1	2	3
335	24438.04	5517.58
336	24482.03	5517.98
337	24493.00	5518.15
338	24493.65	5518.17
339	24493.54	5552.40
340	24488.25	5552.17
341	24487.88	5582.70
342	24542.28	5583.41
343	24542.57	5569.19
344	24542.83	5556.83
345	24542.99	5549.37
346	24543.74	5519.03
347	24544.54	5474.86
348	24556.14	5474.95
349	24556.20	5458.16
350	24544.89	5458.01
351	24545.29	5438.85
352	24546.03	5403.47
353	24546.41	5384.93
354	24546.68	5372.22
355	24547.00	5356.63
356	24547.36	5339.24
357	24547.50	5327.97
358	24554.40	5181.68
359	24554.95	5153.21
360	24587.89	5153.30
361	24635.67	5154.07
362	24673.41	5154.68
363	24678.83	5154.77
364	24685.82	5154.88
365	24691.23	5155.09
366	24703.91	5155.17
367	24714.35	5155.34
368	24736.05	5155.69

№ точки	Координаты точки (Система координат, используемая для ведения Единого государственного реестра недвижимости (МСК-77))	
	X	Y
1	2	3
369	24781.46	5156.31
370	24806.50	5158.12
371	24806.72	5166.92
372	24815.13	5167.06
373	24814.79	5184.84
374	24806.18	5184.86
375	24801.80	5185.01
376	24795.04	5191.70
377	24805.18	5201.70
378	24803.40	5248.74
379	24810.58	5252.73
380	24808.84	5269.07
381	24808.09	5279.36
382	24803.99	5303.40
383	24816.76	5309.03
384	24814.91	5376.14
385	24800.04	5383.49
386	24799.68	5424.11
387	24799.60	5471.75
388	24774.57	5471.35
389	24772.42	5511.24
390	24741.04	5511.54
391	24740.78	5549.04
392	24721.18	5548.70
393	24716.25	5548.65
394	24681.92	5547.93
395	24681.58	5548.10
396	24672.69	5548.08
397	24672.66	5546.35
398	24672.97	5525.58
399	24723.83	5525.59
400	24723.62	5522.28
401	24723.61	5518.65
402	24704.44	5512.98

№ точки	Координаты точки (Система координат, используемая для ведения Единого государственного реестра недвижимости (МСК-77))	
	X	Y
1	2	3
403	24673.61	5498.57
404	24673.80	5469.85
405	24667.34	5469.74
406	24667.05	5495.50
407	24656.90	5490.75
408	24651.96	5487.26
409	24627.23	5486.78
410	24617.28	5486.61
411	24617.26	5487.94
412	24644.64	5499.68
413	24660.81	5507.80
414	24661.81	5525.56
415	24668.97	5525.66
416	24668.60	5547.89
417	24648.58	5547.69
418	24628.15	5547.18
419	24622.58	5547.02
420	24622.68	5556.86
421	24641.74	5556.40
422	24641.83	5566.81
423	24668.36	5567.19
424	24668.04	5588.29
425	24694.36	5588.65
426	24694.22	5600.25
427	24708.33	5600.68
428	24708.76	5578.33
429	24743.99	5578.98
430	24743.21	5615.31
431	24772.32	5615.61
432	24772.66	5601.33
433	24773.50	5577.33
434	24798.72	5577.82
435	24812.53	5577.68
436	24815.02	5560.41

№ точки	Координаты точки (Система координат, используемая для ведения Единого государственного реестра недвижимости (МСК-77))	
	X	Y
1	2	3
437	24815.89	5552.06
438	24794.27	5551.02
439	24798.07	5530.86
440	24834.04	5530.58
441	24834.68	5476.76
442	24828.84	5476.44
443	24829.17	5466.50
444	24828.89	5451.02
445	24829.31	5430.73
446	24829.67	5413.38
447	24829.78	5395.52
448	24829.91	5387.69
449	24829.58	5384.27
450	24829.65	5372.57
451	24829.26	5367.54
452	24829.37	5360.68
453	24829.57	5348.30
454	24830.38	5298.05
455	24830.63	5288.90
456	24831.49	5274.27
457	24835.63	5250.25
458	24836.72	5242.78
459	24845.28	5226.95
460	24871.80	5177.84
461	24889.57	5178.89
462	24890.11	5145.91
463	24895.44	5143.90
464	24902.59	5136.04
465	24908.42	5123.39
466	24921.01	5114.62
467	24967.03	5116.21
468	24971.02	5116.21
469	24988.31	5116.44
470	25003.98	5116.71

№ точки	Координаты точки (Система координат, используемая для ведения Единого государственного реестра недвижимости (МСК-77))	
	X	Y
1	2	3
471	25004.42	5100.81
472	25004.64	5090.13
473	24998.09	5062.41
474	24985.66	5062.47
475	24990.27	5021.83
476	24990.92	4998.40
477	24991.97	4970.88
478	24978.35	4971.32
479	24978.56	4960.51
480	24978.90	4942.33
481	24954.32	4943.52
482	24953.42	4974.51
483	24952.29	4997.47
484	24951.07	5005.41
485	24947.94	5019.05
486	24943.40	5031.22
487	24938.67	5041.14
488	24935.50	5046.50
489	24930.71	5053.92
490	24922.47	5053.88
491	24915.71	5053.85
492	24909.61	5066.00
493	24879.82	5064.90
494	24879.32	5088.22
495	24836.97	5088.36
496	24837.03	5101.26
497	24801.05	5100.90
498	24794.06	5123.69
499	24743.59	5124.03
500	24743.63	5116.92
501	24725.83	5116.80
502	24713.23	5116.33
503	24713.11	5105.79
504	24697.39	5105.45

№ точки	Координаты точки (Система координат, используемая для ведения Единого государственного реестра недвижимости (МСК-77))	
	X	Y
1	2	3
505	24697.51	5122.05
506	24680.91	5121.96
507	24629.20	5122.30
508	24555.34	5121.47
509	24556.32	5095.92
510	24559.68	4950.85
511	24560.58	4911.79
512	24565.20	4853.10
513	24569.51	4755.51
514	24579.69	4756.04
515	24581.37	4743.39
516	24590.80	4743.85
517	24594.79	4718.37
518	24675.70	4726.10
519	24683.54	4722.89
520	24731.70	4740.81
521	24738.55	4734.73
522	24799.37	4735.95
523	24892.36	4737.79
524	24959.84	4738.85
525	24987.81	4739.68
526	24987.83	4734.35
527	24988.69	4711.79
528	24989.15	4690.51
529	24991.14	4676.60
530	24994.13	4670.88
531	24994.50	4656.15
532	25021.82	4658.60
533	25021.91	4654.40
534	25022.34	4642.04
535	25007.14	4641.66
536	25006.72	4636.59
537	24996.74	4636.35
538	24995.01	4636.31

№ точки	Координаты точки (Система координат, используемая для ведения Единого государственного реестра недвижимости (МСК-77))	
	X	Y
1	2	3
539	24995.15	4630.91
540	24977.59	4630.55
541	24977.46	4635.91
542	24966.55	4635.63
543	24948.08	4634.59
544	24947.50	4650.60
545	24958.82	4650.78
546	24956.89	4698.17
547	24883.06	4694.99
548	24822.48	4701.25
549	24767.86	4701.49
550	24767.85	4700.17
551	24762.17	4700.13
552	24762.13	4695.23
553	24760.94	4695.24
554	24744.55	4695.30
555	24728.16	4695.30
556	24728.10	4671.70
557	24683.18	4669.78
558	24682.37	4682.51
559	24655.90	4680.83
560	24656.07	4676.18
561	24618.01	4674.90
562	24600.24	4674.31
563	24584.21	4673.74
564	24579.51	4673.62
565	24579.62	4640.16
566	24475.61	5460.89
567	24460.14	5460.86
568	24460.10	5461.90
569	24453.50	5461.90
570	24453.50	5460.84
571	24959.44	4447.35

№ точки	Координаты точки (Система координат, используемая для ведения Единого государственного реестра недвижимости (МСК-77))	
	X	Y
1	2	3
572	24843.27	4447.62
573	24827.08	4446.67
574	24823.18	4445.56
575	24818.12	4439.28
576	24814.96	4435.40
577	24811.80	4431.53
578	24819.56	4424.86
579	24818.37	4423.17
580	24809.87	4429.23
581	24805.28	4423.60
582	24785.22	4399.01
583	24795.27	4393.74
584	24832.23	4381.52
585	24848.19	4377.43
586	24883.65	4368.71
587	24910.92	4364.78
588	24962.11	4386.16
589	24755.16	5079.35
590	24754.77	5089.38
591	24727.22	5090.82
592	24727.22	5080.66
593	25043.97	5521.97
594	25043.97	5526.92
595	25086.20	5527.36
596	25086.22	5525.36
597	25073.94	5524.18
598	25059.03	5519.97
599	25045.22	5513.47
600	25038.99	5509.69
601	25034.14	5507.08
602	25034.14	5502.82
603	25022.38	5498.38
604	25013.23	5494.37

№ точки	Координаты точки (Система координат, используемая для ведения Единого государственного реестра недвижимости (МСК-77))	
	X	Y
1	2	3
605	24995.12	5493.88
606	24992.12	5493.84
607	24979.12	5493.63
608	24976.78	5493.97
609	24993.53	5499.99
610	25012.17	5508.72
611	25029.77	5516.06
612	25001.04	5568.36
613	25035.99	5553.92
614	25087.81	5554.62
615	25087.75	5558.23
616	25062.43	5562.94
617	25060.12	5563.32
618	25041.35	5567.60
619	25017.42	5575.84
620	25004.90	5580.15
621	24984.75	5580.63
622	24980.19	5580.64
623	24975.16	5580.56
624	24959.43	5580.02
625	24957.46	5591.42
626	24955.49	5591.08
627	24957.76	5577.99
628	24970.24	5578.08
629	24980.85	5574.05
630	24241.67	5504.72
631	24285.79	5496.07
632	24289.20	5508.02
633	24254.69	5514.88

№ точки	Координаты точки (Система координат, используемая для ведения Единого государственного реестра недвижимости (МСК-77))	
	X	Y
1	2	3
634	24264.32	5541.28
635	24287.13	5543.96
636	24316.73	5544.42
637	24332.45	5544.67
638	24332.44	5571.62
639	24276.81	5570.73
640	24276.77	5553.29
641	24254.68	5553.45
642	24252.24	5543.15
643	24238.79	5515.39
644	24219.60	5516.48
645	24195.52	5507.15
646	24198.23	5499.82
647	24202.59	5501.36
648	24211.33	5504.72
649	24216.77	5504.34
650	24705.01	4724.02
651	24704.33	4738.58
652	24698.63	4691.36
653	24692.31	4690.37
654	24693.30	4683.54
655	24699.62	4684.53
656	24500.06	5277.23
657	24484.55	5276.90
658	24484.42	5282.90
659	24499.91	5283.23
660	25058.37	5519.66
661	25058.36	5514.47
662	25049.75	5514.47

## 2.5. Предельные параметры разрешенного строительства, реконструкции объектов капитального строительства, входящих в состав линейных объектов в границах зон их планируемого размещения

№ п/п	Перечень основных требований	Содержание требований
1	2	3
1	Очистное сооружение	Строительство
	Площадь участка	1246 кв.м
	Предельная высота объектов капитального строительства	Не устанавливается
	Максимальный процент застройки зоны планируемого размещения объектов капитального строительства	Не устанавливается
	Минимальные отступы от границ земельных участков	Не устанавливаются

Согласно приказу Министерства культуры Российской Федерации от 4 апреля 2023 г. № 839 «Об утверждении перечня исторических поселений, имеющих особое значение для истории и культуры Российской Федерации» город Москва не относится к историческому поселению, имеющему особое значение для истории и культуры Российской Федерации.

В связи с этим требования к архитектурным решениям объектов капитального строительства, входящих в состав линейных объектов, в границах каждой зоны планируемого размещения таких объектов, расположенной в границах территории исторического поселения федерального или регионального значения, не устанавливаются.

## 2.6. Мероприятия по защите сохраняемых объектов капитального строительства (зданий, строений, сооружений, объектов, строительство которых не завершено), существующих и строящихся на момент подготовки проекта планировки территории линейного объекта, а также объектов капитального строительства, планируемых к строительству в соответствии с ранее утвержденной документацией по планировке территории, от возможного негативного воздействия в связи с размещением линейных объектов

Мероприятия по защите сохраняемых объектов капитального строительства (зданий, строений, сооружений, объектов, строительство которых не завершено), существующих и строящихся на момент подготовки проекта планировки территории линейного объекта, а также объектов капитального строительства, планируемых к строительству в соответствии с ранее утвержденной документацией по планировке территории, от возможного негативного воздействия в связи с размещением линейных объектов должны быть предусмотрены на следующих стадиях проектирования.

## 2.7. Мероприятия по сохранению объектов культурного наследия от возможного негативного воздействия в связи с размещением линейных объектов

В границах подготовки проекта планировки территории линейного объекта расположены:

- объект культурного наследия регионального значения (произведение ландшафтной архитектуры и садово-паркового искусства) «Парк «Лианозово» по адресу: город Москва, Череповецкая улица, владение 13;
- территория объекта культурного наследия регионального значения «Парк «Лианозово»;
- защитная зона объекта культурного наследия (произведение садово-паркового искусства) регионального значения (ансамбля) «Парк «Лианозово».

В границах подготовки проекта планировки территории линейного объекта расположены зоны охраны объектов культурного наследия (зона охраняемого природного ландшафта):

- «Хлебниковский (Лианозовский) лесопарк»;
- «Хлебниковский (Лианозовский) лесопарк между Савеловским направлением Московской железной дороги и железнодорожной веткой в поселок Северный»;
- «Хлебниковский (Лианозовский) лесопарк между Череповецкой улицей и Савеловским направлением Московской железной дороги».

Проектирование и проведение земляных, строительных, мелиоративных, хозяйственных и иных работ в границах проекта планировки территории должно осуществляться при условии соблюдения требований, установленных статьями 5.1, 30, 33, 36, 40, 45 Федерального закона от 25 июня 2002 г. № 73-ФЗ «Об объектах культурного наследия (памятниках истории и культуры) народов Российской Федерации», к осуществлению деятельности в границах территории объекта культурного наследия, земельных участков, непосредственно связанных с земельными участками в границах объекта культурного наследия.

В случае проведения работ по благоустройству с созданием новой инфраструктуры и прокладке новых инженерных сетей, что является изменением планировочной структуры территории объекта культурного наследия регионального значения (произведения ландшафтной архитектуры и садово-паркового искусства) «Парк «Лианозово», проектные предложения могут быть рассмотрены Департаментом культурного наследия города Москвы в рамках проведения работ по сохранению, а именно приспособлению объекта культурного наследия для современного использования.

## 2.8. Мероприятия по охране окружающей среды

В целях реализации мероприятий проекта планировки территории линейного объекта потребуется осуществить мероприятия по охране окружающей среды, в том числе инженерную защиту территории и объектов от подтопления на территории площадью 6 га.

## 2.9. Мероприятия по защите территории от чрезвычайных ситуаций природного и техногенного характера, в том числе по обеспечению пожарной безопасности и гражданской обороны

На последующих стадиях проектирования предусматривается создание уличной системы звукофикации системы оповещения населения города Москвы о чрезвычайных ситуациях.

Размещение защитных сооружений гражданской обороны и установка электросирен региональной системы оповещения города Москвы о чрезвычайных ситуациях не предусматривается.

## 2.10. Перечень зон планируемого размещения линейных объектов к чертежу границ зон планируемого размещения линейных объектов

№ зоны на чертеже	Назначение зоны планируемого размещения	Наименование объекта	Характеристики объекта	
			Площадь, кв.м	Протяженность, м
1	2	3	4	5
1	Зона планируемого размещения объектов улично-дорожной сети	Псковская улица	595	76
2	Зона планируемого размещения объектов улично-дорожной сети	Череповецкая улица	636	45
3	Зона планируемого размещения объектов улично-дорожной сети	Проектируемый проезд № 4937, участок Угличской улицы от Илимской улицы до Угличской улицы, дом 4, соединительный проезд от проектируемого проезда № 4937 до Угличской улицы в створе Илимской улицы, дом 2, корпус 1	63600	1509
4	Зона планируемого размещения объектов улично-дорожной сети	Участок Путевого проезда от проектируемого проезда № 4937 до Стандартной улицы	14533	612
5	Зона планируемого размещения внеуличного пешеходного перехода	Внеуличный пешеходный переход в продлении конкурса планируемого остановочного пункта МЦД-1 «Илимская»	6466	-
6	Зона планируемого размещения объектов улично-дорожной сети	Участок Илимской улицы от Алтуфьевского шоссе до проектируемого проезда № 4937	39145	1162

№ зоны на чертеже	Назначение зоны планируемого размещения	Наименование объекта	Характеристики объекта	
			Площадь, кв.м	Протяженность, м
1	2	3	4	5
7	Зона планируемого размещения объектов улично-дорожной сети	Участок проектируемого проезда № 4655б от Илимской улицы до проектируемого проезда № 1	2536	162
8	Зона планируемого размещения объектов улично-дорожной сети	Проектируемый проезд № 1	1320	74
9	Зона планируемого размещения объектов дорожно-мостового строительства	Эстакада над Савеловским направлением МЖД и МЦД-1	12116	627
10	Зона планируемого размещения объектов улично-дорожной сети	Проектируемый проезд № 4648, подъезд к эстакаде по проектируемому проезду № 4648 от Илимской улицы, дом 3Б, строение 1 до эстакады над Савеловским направлением МЖД и МЦД-1	69927	1191
11	Зона планируемого размещения объектов улично-дорожной сети	Участок проектируемого проезда № 4651 от проектируемого проезда № 4651а до проектируемого проезда № 4648	7411	285
12	Зона планируемого размещения объектов улично-дорожной сети	Проектируемый проезд № 4652	7569	249
13	Зона планируемого размещения объектов улично-дорожной сети	Односторонний съезд с основного хода Алтуфьевского шоссе на боковой проезд Алтуфьевского шоссе в створе Алтуфьевского шоссе, дом 87	1194	89
14	Зона планируемого размещения объектов улично-дорожной сети	Односторонний съезд с бокового проезда Алтуфьевского шоссе на основной ход Алтуфьевского шоссе в створе Алтуфьевского шоссе, дом 78	1011	82
15	Зона планируемого размещения объектов улично-дорожной сети	Односторонний съезд с основного хода Алтуфьевского шоссе на боковой проезд Алтуфьевского шоссе в створе Алтуфьевского шоссе, дом 79Д	1103	81
16	Зона планируемого размещения объектов улично-дорожной сети	Односторонний съезд с основного хода Алтуфьевского шоссе на боковой проезд Алтуфьевского шоссе в створе Алтуфьевского шоссе, дом 70, корпус 1	1014	80
17	Зона планируемого размещения объектов улично-дорожной сети	Односторонний съезд с бокового проезда Алтуфьевского шоссе на основной ход Алтуфьевского шоссе в створе Алтуфьевского шоссе, дом 79А, строение 25	4881	300



№ зоны на чертеже	Назначение зоны планируемого размещения	Наименование объекта	Характеристики объекта	
			Площадь, кв.м	Протяженность, м
1	2	3	4	5
18	Зона планируемого размещения объектов улично-дорожной сети	Односторонний съезд с основного хода Алтуфьевского шоссе на боковой проезд Алтуфьевского шоссе в створе Алтуфьевского шоссе, дом 64	998	81
19	Зона планируемого размещения объектов улично-дорожной сети	Проектируемый проезд № 5281	12100	450
20	Зона планируемого размещения объектов улично-дорожной сети	Участок Керамического проезда от проектируемого проезда № 5281 до Керамического проезда, дом 8А, строение 2	15969	318
21	Зона планируемого размещения объектов инженерной инфраструктуры	Очистное сооружение	1246	-
22	Зона планируемого размещения объектов транспортной инфраструктуры	Участок Новгородской улицы от Илимской улицы, дом 6 до Илимской улицы	720	55
23	Зона планируемого размещения объектов транспортной инфраструктуры	Подъездная дорога в створе Новгородской улицы, дом 1, строение 2	180	24
24	Зона планируемого размещения объектов улично-дорожной сети	Участок проектируемого проезда № 4651 от Илимской улицы до проектируемого проезда № 4651а	3231	115
25	Зона планируемого размещения объектов улично-дорожной сети	участок Илимской улицы на пересечении с Алтуфьевским шоссе и улицей Пришвина	4684	126

**2.11. Перечень зон планируемого размещения линейных объектов, подлежащих реконструкции в связи с изменением их местоположения, к чертежу границ зон планируемого размещения линейных объектов, подлежащих реконструкции в связи с изменением их местоположения**

№ зоны на чертеже	Назначение зоны планируемого размещения	Наименование объекта	Площадь, кв.м
1	2	3	4
1	Зона планируемого размещения объектов инженерной инфраструктуры	Инженерные коммуникации	282092

## 2.12. Перечень мероприятий по реализации проекта планировки территории и последовательность их выполнения

Мероприятия, предусмотренные проектом планировки территории, планируются к реализации в один этап:

- строительство проектируемого проезда № 4648 по параметрам магистральной улицы общегородского значения II класса, в том числе: участок проектируемого проезда № 4648 на пересечении с Алтуфьевским шоссе и Костромской улицей, участок проектируемого проезда № 4648 от Алтуфьевского шоссе до Илимской улицы, дом 3Б, строение 1, участок проектируемого проезда № 4648 от Илимской улицы, дом 3Б, строение 1 до проектируемого проезда № 4937;
- строительство подъезда к эстакаде по проектируемому проезду № 4648 от Илимской улицы, дом 3Б, строение 1 до эстакады над Савеловским направлением МЖД и МЖД-1 по параметрам магистральной улицы районного значения;
- строительство эстакады над Савеловским направлением МЖД и МЖД-1 по параметрам магистральной улицы районного значения;
- реконструкция участка Путевого проезда от проектируемого проезда № 4937 до Стандартной улицы по параметрам магистральной улицы районного значения;
- строительство проектируемого проезда № 4937 по параметрам магистральной улицы общегородского значения II класса, в том числе: участок проектируемого проезда № 4937 от Путевого проезда до Илимской улицы, дом 1, участок проектируемого проезда № 4937 от Илимской улицы, дом 1 до ООПТ «Ландшафтный заказник «Лианозовский», участок проектируемого проезда № 4937 от ООПТ «Ландшафтный заказник «Лианозовский» до Псковской улицы;
- реконструкция Илимской улицы по параметрам магистральной улицы районного значения, в том числе: участок Илимской улицы на пересечении с Алтуфьевским шоссе и улицей Пришвина, участок Илимской улицы от Алтуфьевского шоссе до проектируемого проезда № 4937;
- реконструкция участка Угличской улицы от Илимской улицы до Угличской улицы, дом 4 по параметрам магистральной улицы районного значения;
- строительство соединительного проезда от проектируемого проезда № 4937 до Угличской улицы в створе Илимской улицы, дом 2, корпус 1 по параметрам магистральной улицы районного значения;
- реконструкция проектируемого проезда № 4652 по параметрам магистральной улицы районного значения;
- реконструкция проектируемого проезда № 4651 по параметрам магистральной улицы районного значения, в том числе участок проектируемого проезда № 4651 от Илимской улицы до проектируемого проезда № 4651а, участок проектируемого проезда № 4651 от проектируемого проезда № 4651а до проектируемого проезда № 4648;
- строительство участка проектируемого проезда № 46556 от Илимской улицы до проектируемого проезда № 1 по параметрам улицы местного значения в жилой застройке;
- строительство проектируемого проезда № 1 по параметрам улицы местного значения в жилой застройке;
- строительство проектируемого проезда № 5281 по параметрам магистральной улицы районного значения, в том числе участок проектируемого проезда № 5281 от планируемого остановочного пункта МЖД-1 «Илимская» до Керамического проезда, владение 63, участок проектируемого проезда № 5281 от Керамического проезда, владение 63 до Керамического проезда;
- реконструкция участка Керамического проезда от проектируемого проезда № 5281 до Керамического проезда, дом 8А, строение 2 по параметрам магистральной улицы районного значения;
- строительство одностороннего съезда с основного хода Алтуфьевского шоссе на боковой проезд Алтуфьевского шоссе в створе Алтуфьевского шоссе, дом 87;
- строительство одностороннего съезда с бокового проезда Алтуфьевского шоссе на основной ход Алтуфьевского шоссе в створе Алтуфьевского шоссе, дом 78;
- строительство одностороннего съезда с основного хода Алтуфьевского шоссе на боковой проезд Алтуфьевского шоссе в створе Алтуфьевского шоссе, дом 79Д;
- строительство одностороннего съезда с основного хода Алтуфьевского шоссе на боковой проезд Алтуфьевского шоссе в створе Алтуфьевского шоссе, дом 70, корпус 1;
- реконструкция одностороннего съезда с бокового проезда Алтуфьевского шоссе на основной ход Алтуфьевского шоссе в створе Алтуфьевского шоссе, дом 79А, строение 25;
- строительство одностороннего съезда с основного хода Алтуфьевского шоссе на боковой проезд Алтуфьевского шоссе в створе Алтуфьевского шоссе, дом 64;
- реконструкция Череповецкой улицы с устройством остановочных пунктов НГПТ;
- реконструкция Псковской улицы с устройством остановочных пунктов НГПТ;
- реконструкция участка Новгородской улицы от Илимской улицы, дом 6 до Илимской улицы по параметрам улицы местного значения в жилой застройке;
- строительство подъездной дороги в створе Новгородской улицы, дом 1, строение 2 по параметрам основного проезда;
- устройство остановочных пунктов НГПТ;
- устройство наземных пешеходных переходов;
- строительство внеуличного пешеходного перехода в продлении конкурса планируемого остановочного пункта МЖД-1 «Илимская»;
- устройство светофорных объектов;
- устройство тротуаров;

- устройство велодорожек и объектов велоинфраструктуры;
- перекладка сетей водоснабжения Ду=80 мм, 150 мм, 200 мм, 300 мм, 400 мм, 500 мм, 1200 мм;
- перекладка сетей самотечной канализации Ду=150 мм, 200 мм, 500 мм;
- перекладка сетей газоснабжения низкого давления Ду=100 мм;
- перекладка сетей газоснабжения среднего давления Ду=225 мм, 300 мм;
- прокладка дождевой канализации Д=400 мм, 500 мм, 600 мм, 800 мм, 1000 мм;
- перекладка дождевой канализации Д=400 мм, 500 мм, 600 мм, 1500 мм;
- строительство очистного сооружения;
- перекладка теплосети Д=2х150 мм+2х125 мм+4х100 мм+80 мм+ 70 мм+32 мм+25 мм, 2х108 мм+100 мм+80 мм, 2х80 мм, 2х100 мм, 2х133 мм, 2х325 мм, 2х500 мм, 2х820 мм, 2х1000 мм, 2х1220 мм;
- переустройство электрических сетей 1-20 кВ;
- устройство сети освещения 1 кВ;
- переустройство 1-12-отверстной телефонной канализации и бронированных кабелей связи;
- благоустройство территории.

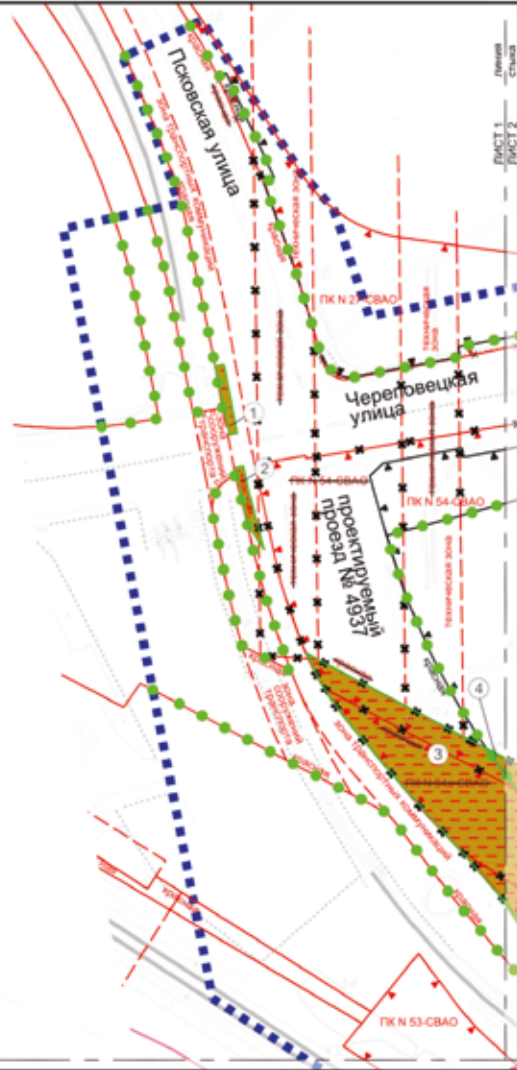
### 3. Проект межевания территории

#### 3.1. Графическая часть

# Чертеж межевания территории

Масштаб 1:2000  
район Лианозово города Москвы  
Лист 1 из 19

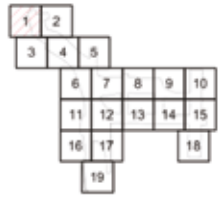
район Лианозово  
города Москвы



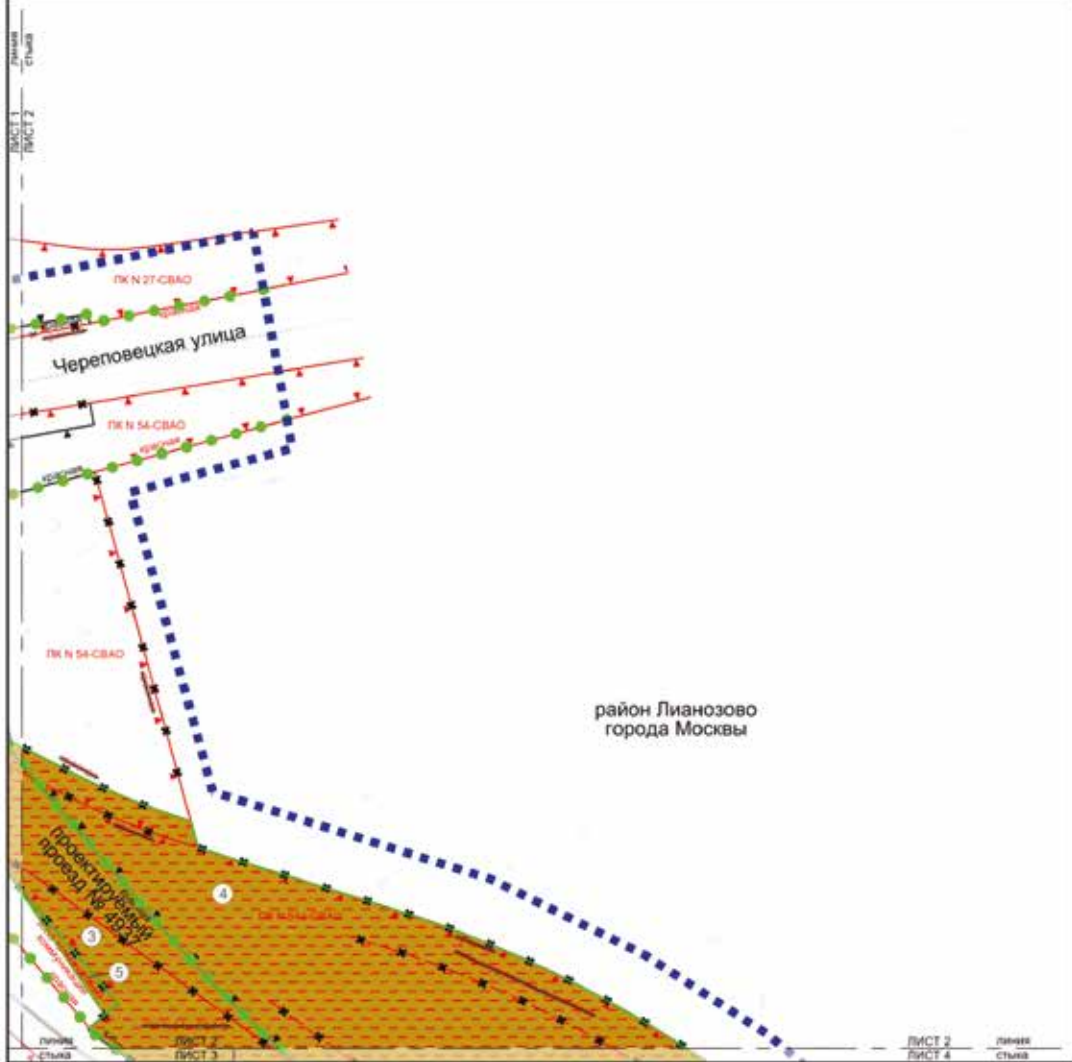
линия листа ЛИСТ 1  
статья ВЛСТ 3

- ГРАНИЦЫ:**
- ■ ■ ■ ■ подготовки проекта планировки территории
  - ● ● ● ● существующих и планируемых элементов планировочной структуры
  - образующих и (или) изменяемых земельных участков
- ЛИНИИ ГРАДОСТРОИТЕЛЬНОГО РЕГУЛИРОВАНИЯ:**
- СУЩЕСТВУЮЩИЕ:**
- красные линии улично-дорожной сети
  - границы объектов природного комплекса города Москвы
  - границы зон транспортных сооружений
  - границы технических зон инженерных коммуникаций и сооружений
  - границы зон транспортных коммуникаций
- ОТМЕНЯЕМЫЕ:**
- красные линии улично-дорожной сети

- УСЛОВНЫЕ ОБОЗНАЧЕНИЯ:**
- границы объектов природного комплекса города Москвы
  - границы технических зон инженерных коммуникаций и сооружений
- УСТАНОВЛИВАЕМЫЕ:**
- красные линии улично-дорожной сети
  - границы объектов природного комплекса города Москвы
  - границы технических зон инженерных коммуникаций и сооружений
- ТЕРРИТОРИИ ЗЕМЕЛЬНЫХ УЧАСТКОВ И ЧАСТЕЙ ЗЕМЕЛЬНЫХ УЧАСТКОВ:**
- общего пользования
  - ③ условный номер образуемого и (или) изменяемого земельного участка



Масштаб 1:2000  
район Лианозово города Москвы  
Лист 2 из 19



район Лианозово  
города Москвы

**ГРАНИЦЫ:**

- ■ ■ ■ ■ подготовки проекта планировки территории
- ● ● ● ● существующих и планируемых элементов планировочной структуры
- образующих и (или) изменяемых земельных участков

**ЛИНИИ ГРАДОСТРОИТЕЛЬНОГО РЕГУЛИРОВАНИЯ:**

**СУЩЕСТВУЮЩИЕ:**

- красные линии улично-дорожной сети
- границы объектов природного комплекса города Москвы
- границы зон транспортных коммуникаций

**ОТМЕНЯЕМЫЕ:**

- красные линии улично-дорожной сети
- границы объектов природного комплекса города Москвы
- границы зон транспортных сооружений

**УСЛОВНЫЕ ОБОЗНАЧЕНИЯ:**

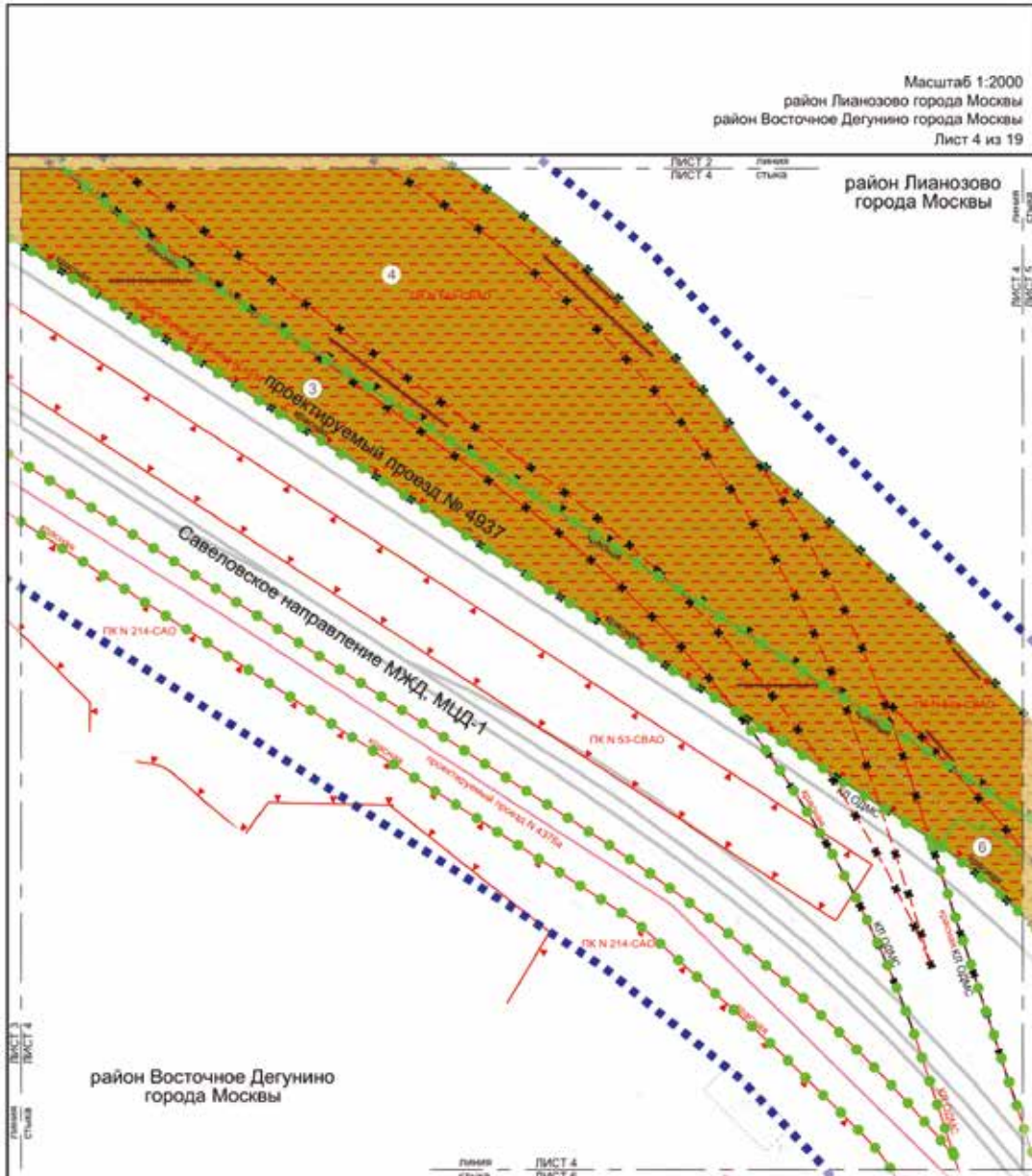
**УСТАНОВЛИВАЕМЫЕ:**

- красные линии улично-дорожной сети
- границы объектов природного комплекса города Москвы

**ТЕРРИТОРИИ ЗЕМЕЛЬНЫХ УЧАСТКОВ И ЧАСТЕЙ ЗЕМЕЛЬНЫХ УЧАСТКОВ:**

- общее пользование
- 3 условный номер образуемого и (или) изменяемого земельного участка





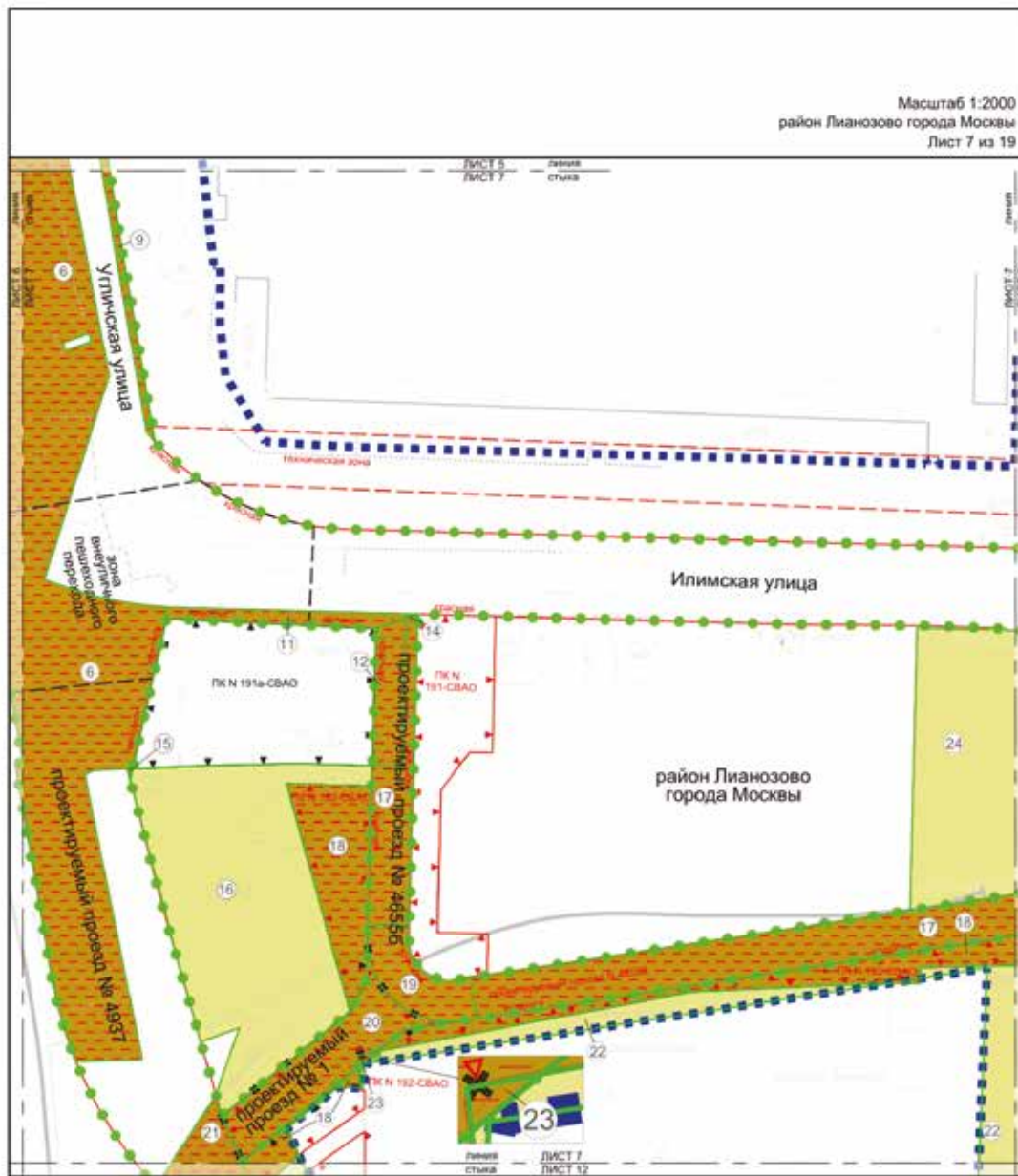
<p><b>ГРАНИЦЫ:</b></p> <ul style="list-style-type: none"> <li> подготовка проекта планировки территории</li> <li> районные города Москвы</li> <li> существующая и планируемая элементы планировочной структуры</li> <li> образуемых и (или) изменяемых земельных участков</li> </ul> <p><b>ЛИНИИ ГРАДОСТРОИТЕЛЬНОГО РЕГУЛИРОВАНИЯ СУЩЕСТВУЮЩИЕ:</b></p> <ul style="list-style-type: none"> <li> красные линии улично-дорожной сети</li> <li> красные линии объектов дорожно-мостового строительства</li> <li> границы объектов природного комплекса города Москвы</li> </ul> <p><b>ОТМЕНЯЕМЫЕ:</b></p> <ul style="list-style-type: none"> <li> красные линии улично-дорожной сети</li> <li> границы объектов природного комплекса города Москвы</li> </ul>	<p><b>УСЛОВНЫЕ ОБОЗНАЧЕНИЯ:</b></p> <ul style="list-style-type: none"> <li> границы зон транспортных сооружений</li> </ul> <p><b>УСТАНАВЛИВАЕМЫЕ:</b></p> <ul style="list-style-type: none"> <li> красные линии улично-дорожной сети</li> <li> красные линии объектов дорожно-мостового строительства</li> <li> границы объектов природного комплекса города Москвы</li> </ul> <p><b>ТЕРРИТОРИИ ЗЕМЕЛЬНЫХ УЧАСТКОВ И ЧАСТЕЙ ЗЕМЕЛЬНЫХ УЧАСТКОВ:</b></p> <ul style="list-style-type: none"> <li> общего пользования</li> </ul> <p><b>3</b> условный номер образуемого и (или) изменяемого земельного участка</p>	
------------------------------------------------------------------------------------------------------------------------------------------------------------------------------------------------------------------------------------------------------------------------------------------------------------------------------------------------------------------------------------------------------------------------------------------------------------------------------------------------------------------------------------------------------------------------------------------------------------------------------------------------------------------------------------------------------------------------------------------------------------	-----------------------------------------------------------------------------------------------------------------------------------------------------------------------------------------------------------------------------------------------------------------------------------------------------------------------------------------------------------------------------------------------------------------------------------------------------------------------------------------------------------------------------------------------------------------------------------------------------------------	--









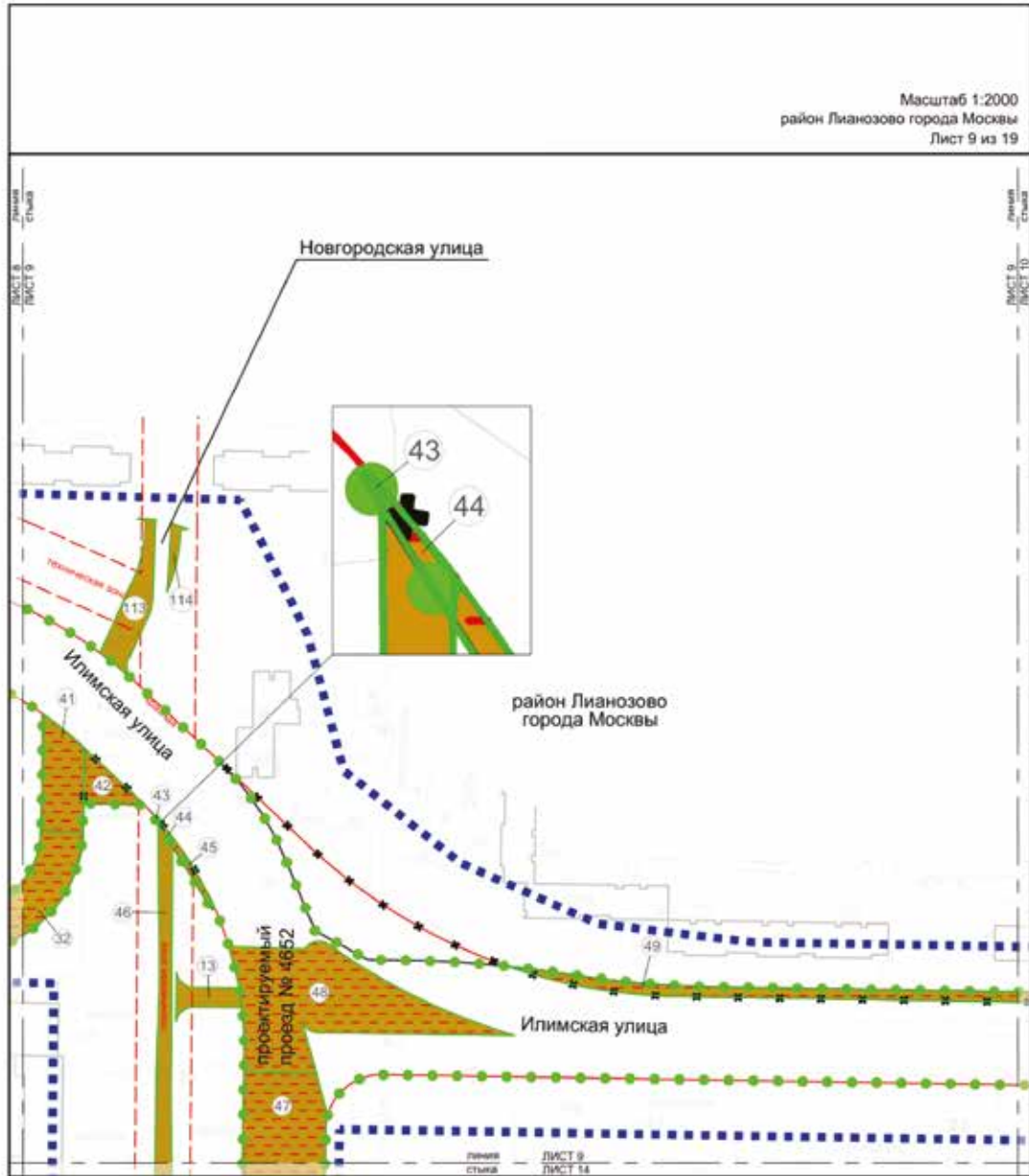


<p><b>ГРАНИЦЫ:</b></p> <ul style="list-style-type: none"> <li>— подготавливаем проект планировки территории</li> <li>— существующие и планируемые элементы инженерной структуры</li> <li>— образуемых и (или) изменяемых земельных участков</li> </ul> <p><b>Линии ГРАДС ТРОИТЕЛЬНОГО РЕГУЛИРОВАНИЯ, существующие:</b></p> <ul style="list-style-type: none"> <li>— красные линии улично-дорожной сети</li> <li>— границы объектов природного комплекса города Москвы</li> <li>— границы технических зон инженерных коммуникаций и сооружений</li> </ul> <p><b>ОТМЕНЯЕМЫЕ:</b></p> <ul style="list-style-type: none"> <li>— красные линии улично-дорожной сети</li> <li>— границы объектов природного комплекса города Москвы</li> </ul>	<p><b>УСЛОВНЫЕ ОБОЗНАЧЕНИЯ:</b></p> <p><b>УСТАНОВЛИВАЕМЫЕ:</b></p> <ul style="list-style-type: none"> <li>— красные линии улично-дорожной сети</li> <li>— границы объектов природного комплекса города Москвы</li> <li>— границы зон пешеходных переходов</li> </ul> <p><b>ТЕРРИТОРИИ ЗЕМЕЛЬНЫХ УЧАСТКОВ И ЧАСТЕЙ ЗЕМЕЛЬНЫХ УЧАСТКОВ:</b></p> <ul style="list-style-type: none"> <li>— общего пользования</li> <li>— нежилых зданий и сооружений</li> <li>— планируемое издательство в установленном законом порядке</li> <li>6 — условный номер образуемого и (или) изменяемого земельного участка</li> </ul>	
------------------------------------------------------------------------------------------------------------------------------------------------------------------------------------------------------------------------------------------------------------------------------------------------------------------------------------------------------------------------------------------------------------------------------------------------------------------------------------------------------------------------------------------------------------------------------------------------------------------------------------------------------------------------------------------------------------------------------------------	----------------------------------------------------------------------------------------------------------------------------------------------------------------------------------------------------------------------------------------------------------------------------------------------------------------------------------------------------------------------------------------------------------------------------------------------------------------------------------------------------------------------------------------------------------------------------------------------------------------	--

Масштаб 1:2000  
район Лианозово города Москвы  
Лист 8 из 19

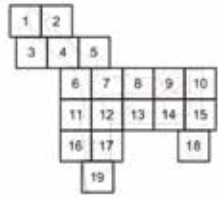


<p><b>ГРАНИЦЫ:</b></p> <ul style="list-style-type: none"> <li>■ ■ ■ ■ ■ подготовка проекта планировки территории</li> <li>● ● ● ● ● существующих и планируемых элементов планировочной структуры</li> <li>— образующих и (или) изменяемых земельных участков</li> </ul> <p><b>Линии градостроительного регулирования, существующие:</b></p> <ul style="list-style-type: none"> <li>— красные линии улично-дорожной сети</li> <li>— границы объектов природного комплекса города Москвы</li> <li>— границы технических зон инженерных коммуникаций и сооружений</li> </ul> <p><b>ОТМЕНЯЕМЫЕ:</b></p> <ul style="list-style-type: none"> <li>— красные линии улично-дорожной сети</li> <li>— границы объектов природного комплекса города Москвы</li> </ul>	<p><b>УСЛОВНЫЕ ОБОЗНАЧЕНИЯ:</b></p> <p><b>УСТАНАВЛИВАЕМЫЕ:</b></p> <ul style="list-style-type: none"> <li>— красные линии улично-дорожной сети</li> <li>— границы объектов природного комплекса города Москвы</li> </ul> <p><b>ТЕРРИТОРИЯ ЗЕМЕЛЬНЫХ УЧАСТКОВ И ЧАСТЕЙ ЗЕМЕЛЬНЫХ УЧАСТКОВ:</b></p> <ul style="list-style-type: none"> <li>общего пользования</li> <li>нежилых зданий и сооружений</li> <li>планируемое изъятие в установленном законом порядке</li> </ul> <p>30 условный номер образуемого и (или) изменяемого земельного участка</p>	
-----------------------------------------------------------------------------------------------------------------------------------------------------------------------------------------------------------------------------------------------------------------------------------------------------------------------------------------------------------------------------------------------------------------------------------------------------------------------------------------------------------------------------------------------------------------------------------------------------------------------------------------------------------------------------------------------------------------------------------------------------------	------------------------------------------------------------------------------------------------------------------------------------------------------------------------------------------------------------------------------------------------------------------------------------------------------------------------------------------------------------------------------------------------------------------------------------------------------------------------------------------------------------------------------------------------------	--



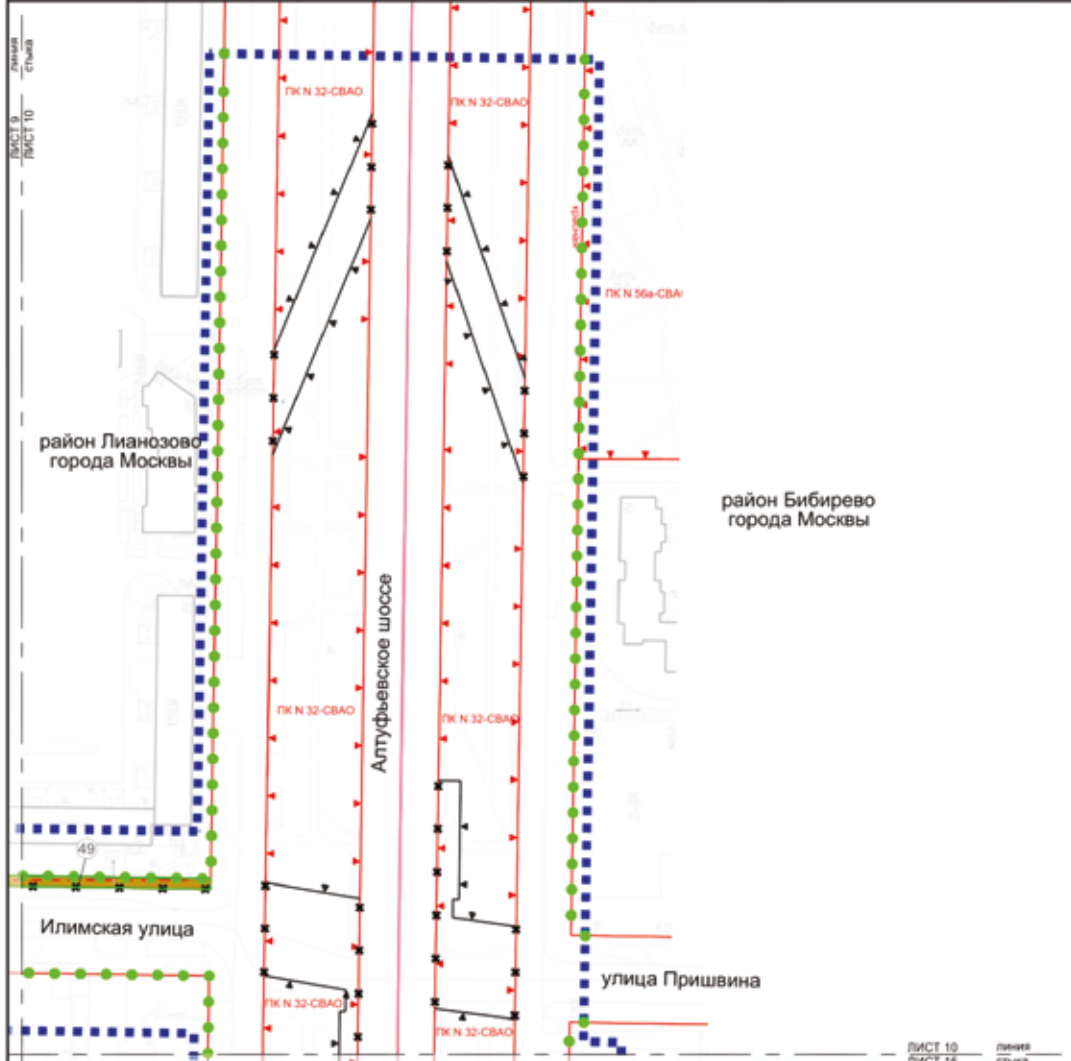
- ГРАНИЦЫ**
- ■ ■ ■ границы территории подготовки проекта планировки территории
  - ● ● ● существующие и планируемые элементы планировочной структуры
  - — — — образуемых и (или) изменяемых земельных участков
- Линии градостроительного регулирования, существующие:**
- — — — красные линии улично-дорожной сети
  - - - - - границы технических зон инженерных коммуникаций и сооружений
- ОТМЕНЯЕМЫЕ:**
- — — — красные линии улично-дорожной сети
  - - - - - границы технических зон инженерных коммуникаций и сооружений
- УСТАНАВЛИВАЕМЫЕ:**
- — — — красные линии улично-дорожной сети
  - - - - - границы технических зон инженерных коммуникаций и сооружений

- УСЛОВНЫЕ ОБОЗНАЧЕНИЯ:**
- ТЕРРИТОРИИ ЗЕМЕЛЬНЫХ УЧАСТКОВ И ЧАСТЕЙ ЗЕМЕЛЬНЫХ УЧАСТКОВ:**
- территории общего пользования
  - общественные территории
- 41 условный номер образуемого и (или) изменяемого земельного участка



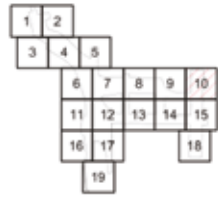


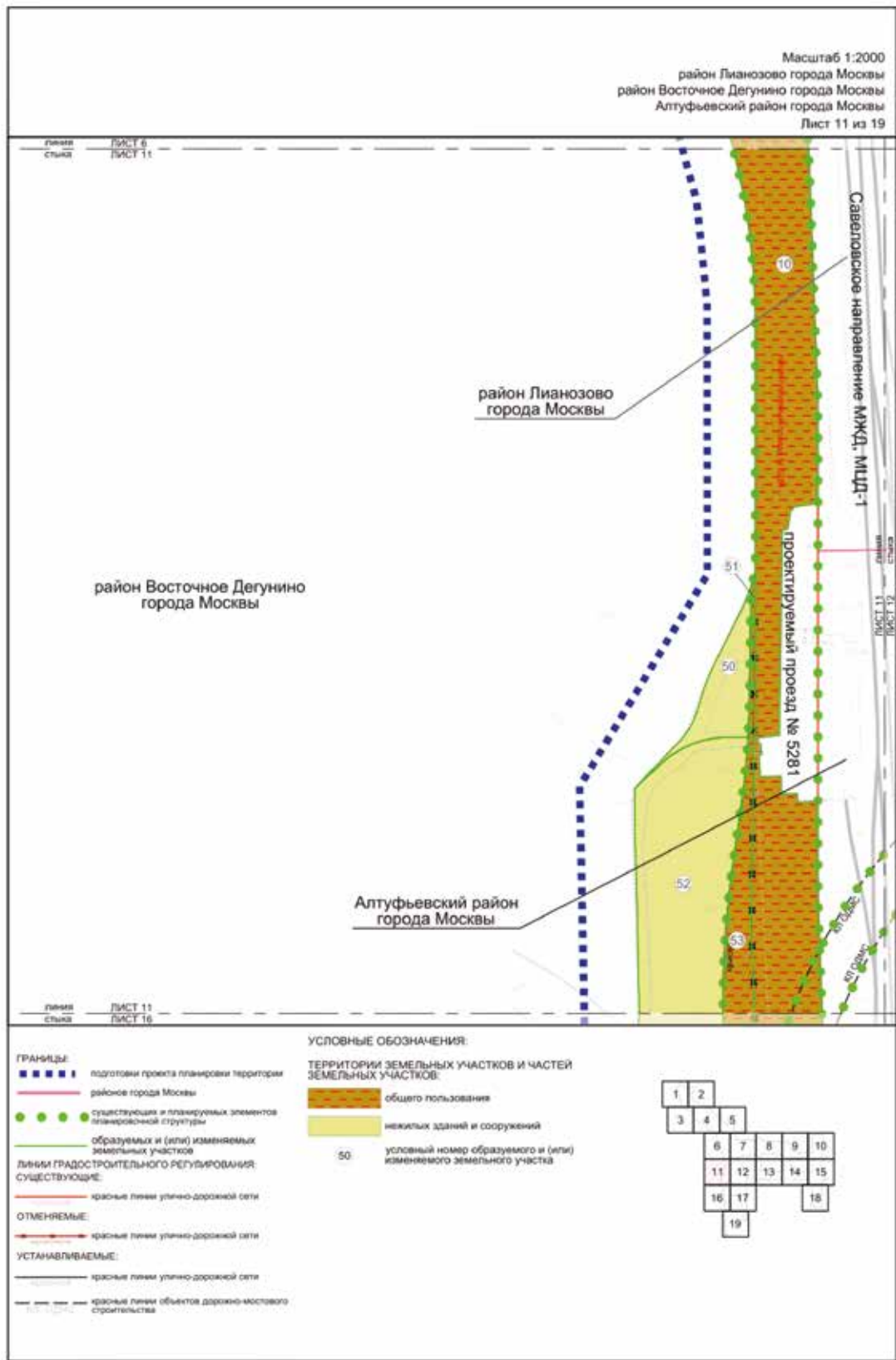
Масштаб 1:2000  
 район Лианозово города Москвы  
 район Бибирево города Москвы  
 Лист 10 из 19

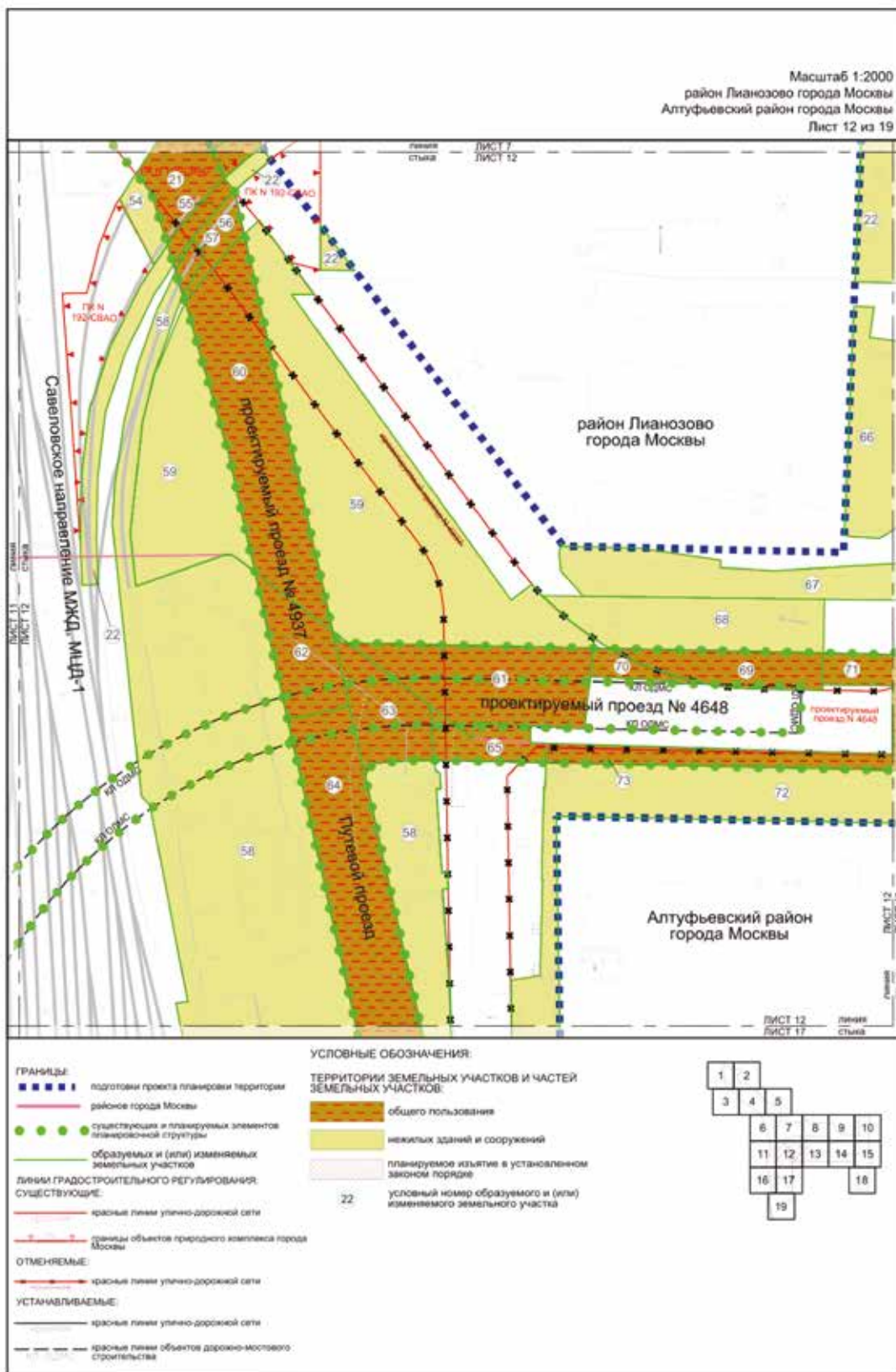


- ГРАНИЦЫ:**
- ■ ■ ■ подготовки проекта планировки территории
  - — — — района города Москвы
  - ● ● ● существующих и планируемых элементов планировочной структуры
  - — — — образуемых и (или) изменяемых земельных участков
- ЛИНИИ ГРАДОСТРОИТЕЛЬНОГО РЕГУЛИРОВАНИЯ:**
- СУЩЕСТВУЮЩИЕ:**
- — — — красные линии улично-дорожной сети
  - — — — границы объектов природного комплекса города Москвы
- ОТМЕНЯЕМЫЕ:**
- — — — красные линии улично-дорожной сети
  - — — — границы объектов природного комплекса города Москвы

- УСЛОВНЫЕ ОБОЗНАЧЕНИЯ:**
- УСТАНАВЛИВАЕМЫЕ:**
- — — — красные линии улично-дорожной сети
  - — — — границы объектов природного комплекса города Москвы
- ТЕРРИТОРИИ ЗЕМЕЛЬНЫХ УЧАСТКОВ И ЧАСТЕЙ ЗЕМЕЛЬНЫХ УЧАСТКОВ:**
- общего пользования
  - 49 условный номер образуемого и (или) изменяемого земельного участка





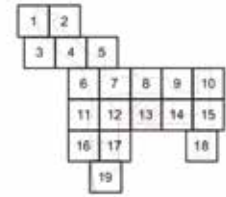


Масштаб 1:2000  
 район Лианозово города Москвы  
 Алтуфьевский район города Москвы  
 Лист 13 из 19



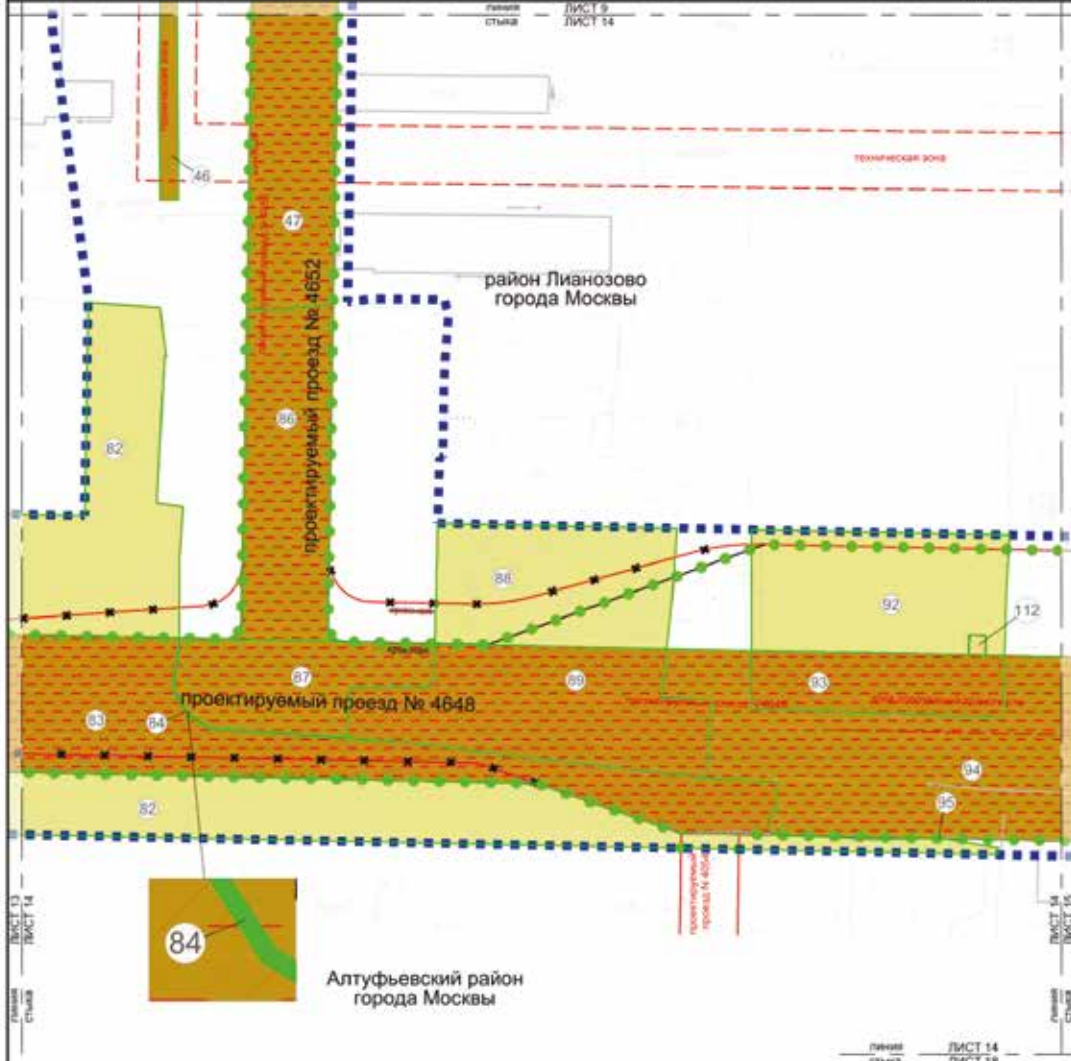
- ГРАНИЦЫ:**
- подготовка проекта планировки территории
  - районное деление города Москвы
  - существующих и планируемых элементов планировочной структуры
  - образуемых и (или) изменяемых земельных участков
- Линии ГРАДОСТРОИТЕЛЬНОГО РЕГУЛИРОВАНИЯ:**
- ОТМЕНЯЕМЫЕ:**
- красные линии улично-дорожной сети
- УСТАНАВЛИВАЕМЫЕ:**
- красные линии улично-дорожной сети

- УСЛОВНЫЕ ОБОЗНАЧЕНИЯ:**
- ТЕРРИТОРИИ ЗЕМЕЛЬНЫХ УЧАСТКОВ И ЧАСТЕЙ ЗЕМЕЛЬНЫХ УЧАСТКОВ:**
- общего пользования
  - нежилых зданий и сооружений
  - планируемое изъятие в установленном законодательном порядке
- 71 — условный номер образуемого и (или) изменяемого земельного участка



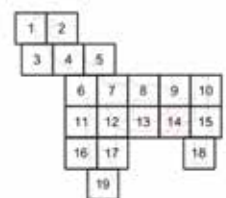


Масштаб 1:2000  
район Лианозово города Москвы  
Алтуфьевский район города Москвы  
Лист 14 из 19



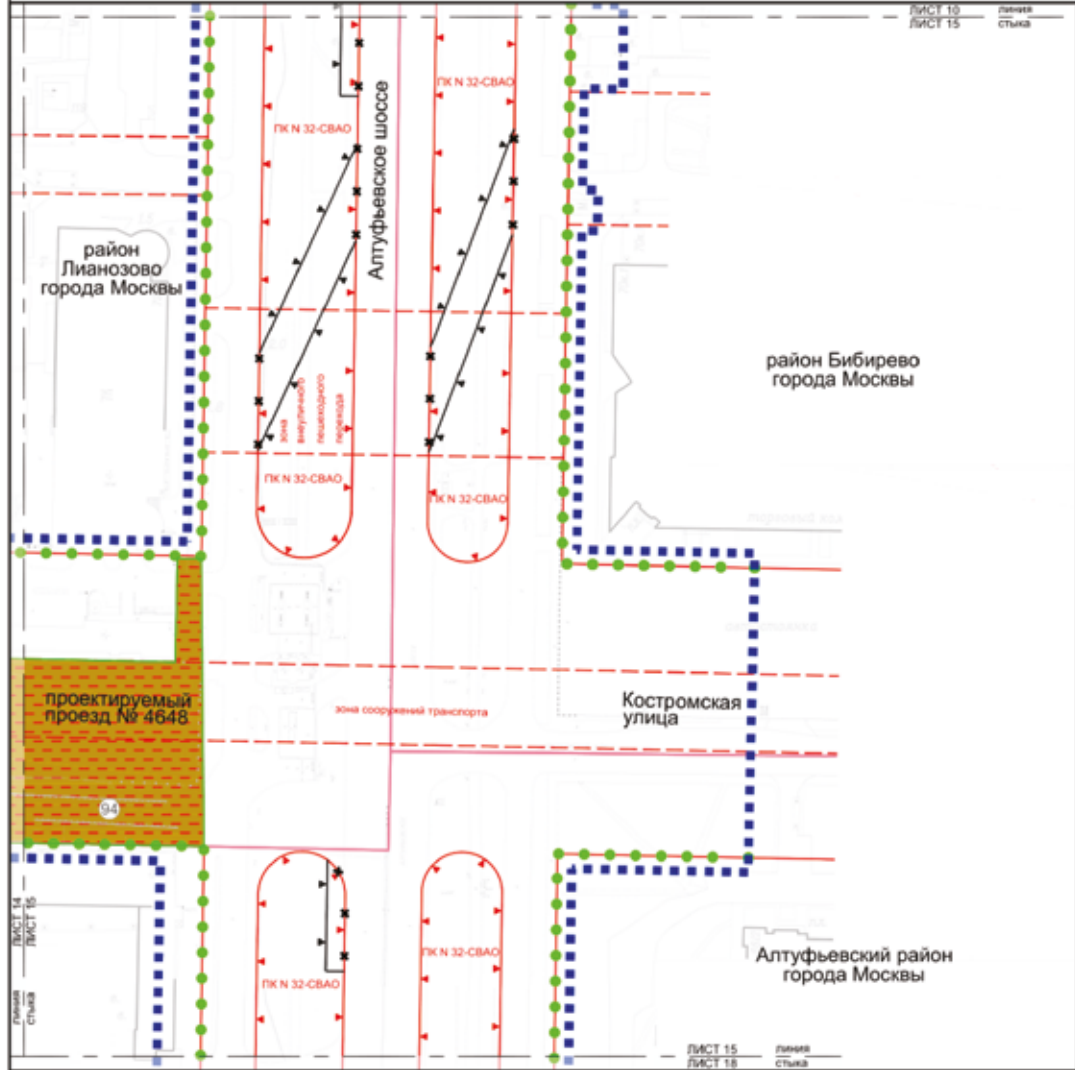
- ГРАНИЦЫ:**
- ■ ■ ■ границы территории подготовки проекта планировки территории района города Москвы
  - ● ● ● существующих и планируемых элементов планировочной структуры
  - — — — образуемых и (или) изменяемых земельных участков
- Линии градостроительного регулирования:**
- — — — существующие: красные линии улично-дорожной сети
  - - - - границы зон транспортных сооружений
  - - - - границы технических зон инженерных коммуникаций и сооружений
- ОТМЕНЯЕМЫЕ:**
- - - - красные линии улично-дорожной сети
- УСТАНОВЛИВАЕМЫЕ:**
- — — — красные линии улично-дорожной сети

- УСЛОВНЫЕ ОБОЗНАЧЕНИЯ:**
- ТЕРРИТОРИИ ЗЕМЕЛЬНЫХ УЧАСТКОВ И ЧАСТЕЙ ЗЕМЕЛЬНЫХ УЧАСТКОВ:**
- общего пользования
  - нескольких зданий и сооружений
  - планируемое изъятие в установленном законом порядке
  - 87  условный номер образуемого и (или) изменяемого земельного участка



линия ЛИСТ 14  
стыка ЛИСТ 16

Масштаб 1:2000  
 район Лианозово города Москвы  
 Алтуфьевский район города Москвы  
 район Бибирево города Москвы  
 Лист 15 из 19



**ГРАНИЦЫ:**

- подготовки проекта планировки территории
- районов города Москвы
- существующих и планируемых элементов планировочной структуры
- образуемых и (или) изменяемых земельных участков

**ЛИНИИ ГРАДОСТРОИТЕЛЬНОГО РЕГУЛИРОВАНИЯ:**

**СУЩЕСТВУЮЩИЕ:**

- красные линии улично-дорожной сети
- границы объектов природного комплекса города Москвы

**ЗОНА СООРУЖЕНИЙ ТРАНСПОРТНЫХ СООРУЖЕНИЙ:**

- границы зон транспортных сооружений

**ТЕХНИЧЕСКАЯ ЗОНА ИНЖЕНЕРНЫХ КОММУНИКАЦИЙ И СООРУЖЕНИЙ:**

- границы технических зон инженерных коммуникаций и сооружений

**ПЕШЕХОДНЫЕ ПЕРЕХОДЫ:**

- границы зон внутренних пешеходных переходов

**УСЛОВНЫЕ ОБОЗНАЧЕНИЯ:**

**ОТМЕНЯЕМЫЕ:**

- границы объектов природного комплекса города Москвы

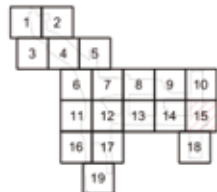
**УСТАНОВЛИВАЕМЫЕ:**

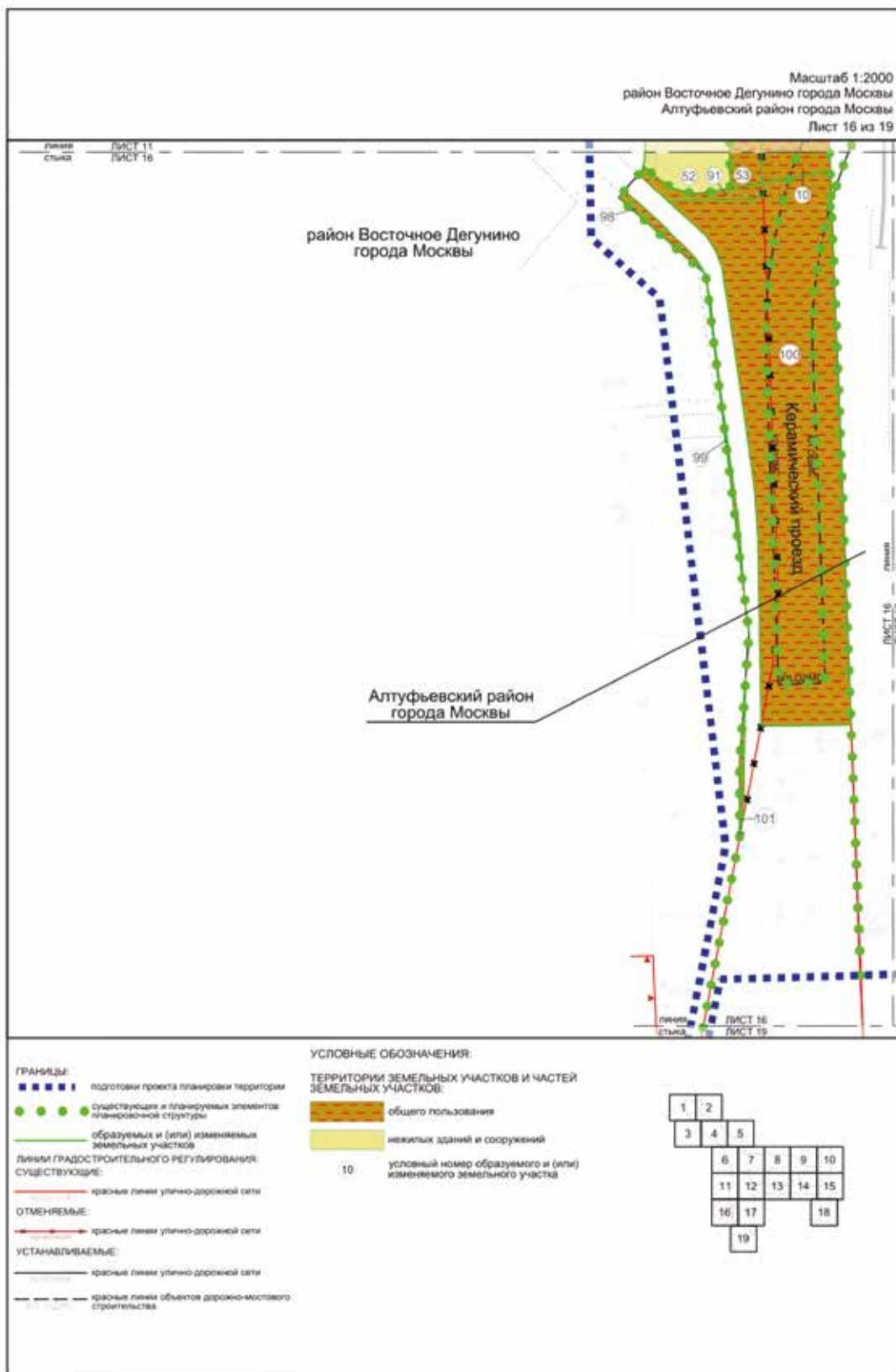
- границы объектов природного комплекса города Москвы

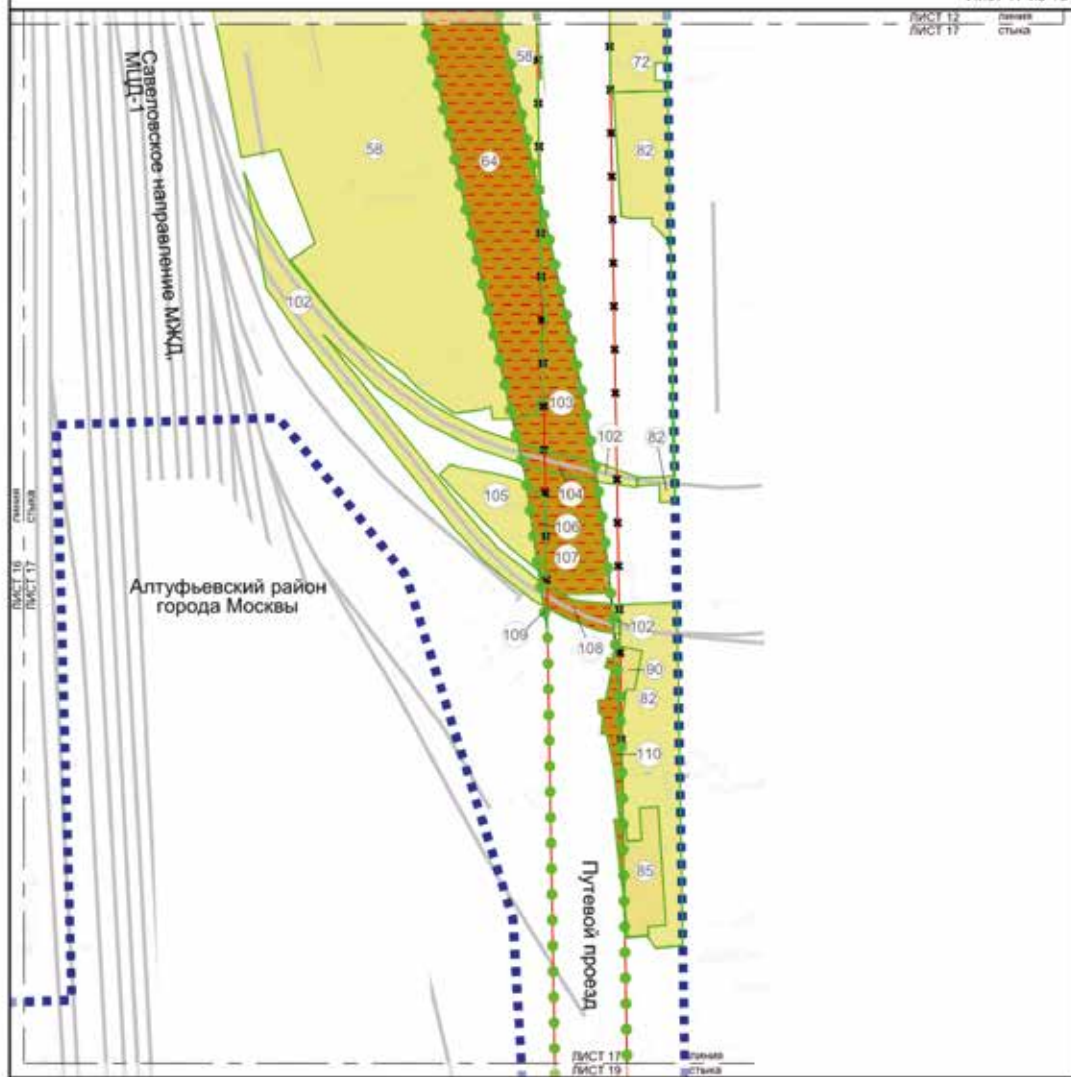
**ТЕРРИТОРИИ ЗЕМЕЛЬНЫХ УЧАСТКОВ И ЧАСТЕЙ ЗЕМЕЛЬНЫХ УЧАСТКОВ:**

- общего пользования

94 — условный номер образуемого и (или) изменяемого земельного участка

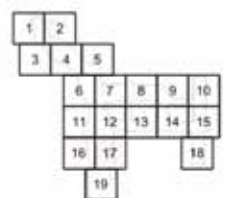




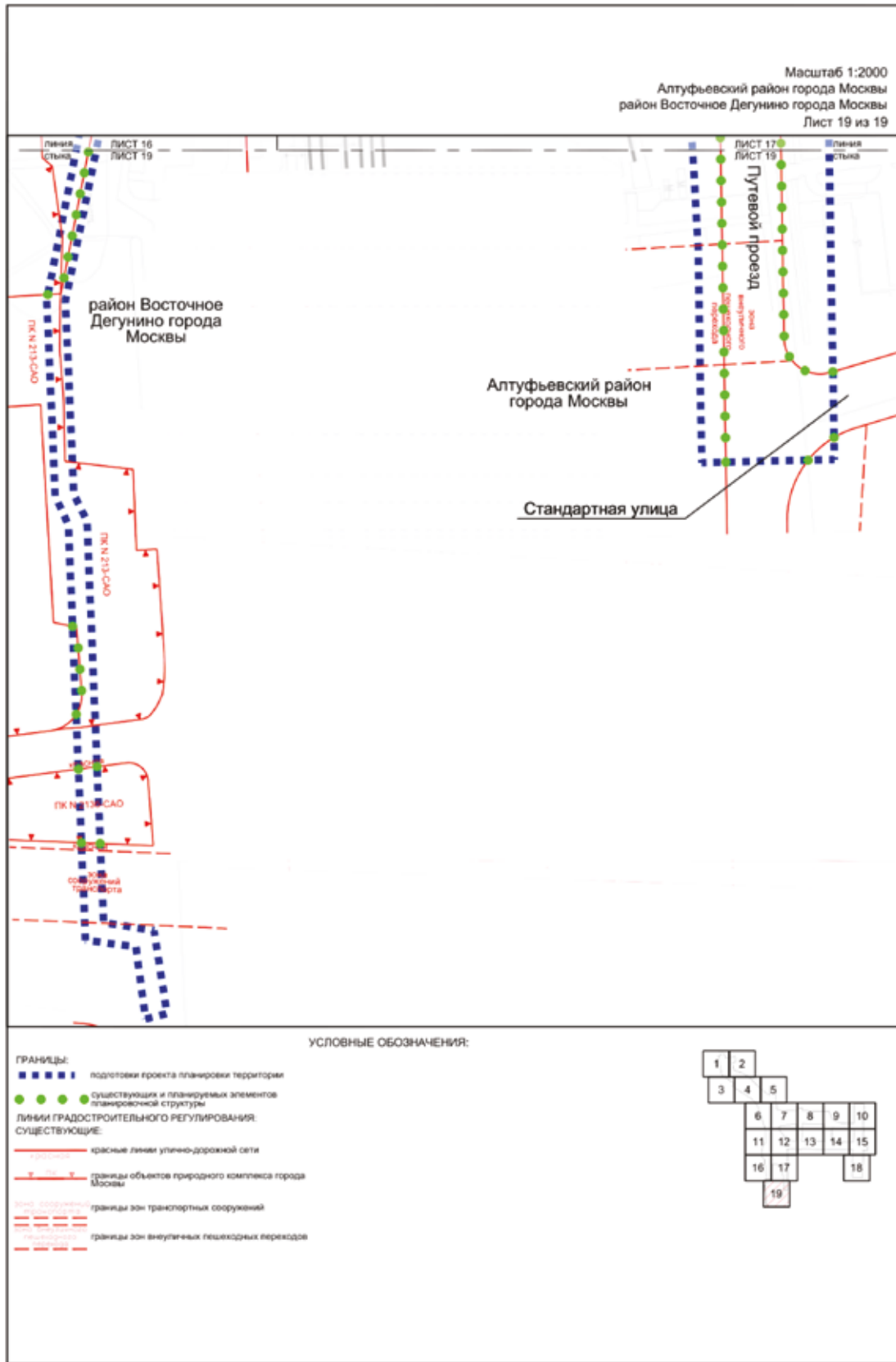


- ГРАНИЦЫ:**
- ■ ■ ■ ■ подготовка проекта планировки территории
  - ● ● ● ● существующих и планируемых элементов планировочной структуры
  - образующих и (или) изменяемых земельных участков
- Линии градостроительного регулирования, существующие:**
- красные линии улично-дорожной сети
- ОТМЕНЯЕМЫЕ:**
- красные линии улично-дорожной сети
- УСТАНАВЛИВАЕМЫЕ:**
- красные линии улично-дорожной сети

- УСЛОВНЫЕ ОБОЗНАЧЕНИЯ:**
- ТЕРРИТОРИИ ЗЕМЕЛЬНЫХ УЧАСТКОВ И ЧАСТЕЙ ЗЕМЕЛЬНЫХ УЧАСТКОВ:**
- общее пользования
  - нежилых зданий и сооружений
  - планируемое изъятие в установленном законом порядке
- 102 условный номер образуемого и (или) изменяемого земельного участка









### 3.2. Пояснительная записка

#### 3.2.1. Перечень образуемых и (или) изменяемых земельных участков к чертежу межевания территории

Условный номер образуемого и (или) изменяемого земельного участка на чертеже	Номера характерных точек образуемых и (или) изменяемых земельных участков	Кадастровые номера земельных участков, из которых образуется земельный участок	Площадь образуемого и (или) изменяемого земельного участка, кв.м	Способ образования земельного участка	Сведения об отнесении (неотнесении) образуемых земельных участков к территории общего пользования	Предполагаемое резервирование и (или) изъятие земельного участка
1	2	3	4	5	6	7
1	1-6	-	70	Образован из земель, государственная собственность на которые не разграничена	Отнесен	-
2	1-17	-	73	Образован из земель, государственная собственность на которые не разграничена	Отнесен	-
3	1-60	77:02:0001014:2113	16516	Перераспределение земельного участка 77:02:0001014:2113	Отнесен	-
4	1-71	77:02:0001014:2113	30945	Перераспределение земельного участка 77:02:0001014:2113	Отнесен	-
5	1-3	-	170	Образован из земель, государственная собственность на которые не разграничена	Отнесен	-

Условный номер образуемого и (или) изменяемого земельного участка на чертеже	Номера характерных точек образуемых и (или) изменяемых земельных участков	Кадастровые номера земельных участков, из которых образуется земельный участок	Площадь образуемого и (или) изменяемого земельного участка, кв.м	Способ образования земельного участка	Сведения об отнесении (неотнесении) образуемых земельных участков к территории общего пользования	Предполагаемое резервирование и (или) изъятие земельного участка
1	2	3	4	5	6	7
6	105	-	26480	Образован из земель, государственная собственность на которые не разграничена	Отнесен	-
7	1-32	77:02:0001014:2112	2309	Перераспределение земельного участка 77:02:0001014:2112	Отнесен	-
8	1-7	77:02:0001014:2112	50	Перераспределение земельного участка 77:02:0001014:2112	Отнесен	-
9	1-23	-	489	Образован из земель, государственная собственность на которые не разграничена	Отнесен	-
10	1-65	-	10697	Образован из земель, государственная собственность на которые не разграничена	Отнесен	-
11	1-9	-	411	Образован из земель, государственная	Отнесен	-



Условный номер образуемого и (или) изменяемого земельного участка на чертеже	Номера характерных точек образуемых и (или) изменяемых земельных участков	Кадастровые номера земельных участков, из которых образуется земельный участок	Площадь образуемого и (или) изменяемого земельного участка, кв.м	Способ образования земельного участка	Сведения об отнесении (неотнесении) образуемых земельных участков к территории общего пользования	Предполагаемое резервирование и (или) изъятие земельного участка
1	2	3	4	5	6	7
12	1-5	-	558	Образован из земель, государственная собственность на которые не разграничена	Отнесен	-
13	1-21	-	180	Образован из земель, государственная собственность на которые не разграничена	Не отнесен	-
14	1-3	77:02:0000000:2756	4	Перераспределение земельного участка 77:02:0000000:2756	Отнесен	-
15	1-4	77:02:0000000:2751	4	Раздел земельного участка 77:02:0000000:2751	Отнесен	-
16	1-15	77:02:0000000:2751	6231	Раздел земельного участка 77:02:0000000:2751	Не отнесен	77:02:0000000:2751 — изъятие 4 кв.м.
17	1-30	77:02:0000000:2756	4245	Перераспределение земельного участка 77:02:0000000:2756	Отнесен	-

Условный номер образуемого и (или) изменяемого земельного участка на чертеже	Номера характерных точек образуемых и (или) изменяемых земельных участков	Кадастровые номера земельных участков, из которых образуется земельный участок	Площадь образуемого и (или) изменяемого земельного участка, кв.м	Способ образования земельного участка	Сведения об отнесении (неотнесении) образуемых земельных участков к территории общего пользования	Предполагаемое резервирование и (или) изъятие земельного участка
1	2	3	4	5	6	7
18	1-44	77:02:0000000:2753	3554	Перераспределение земельного участка 77:02:0000000:2753	Отнесен	-
19	1-82	77:02:0000000:2753	742	Перераспределение земельного участка 77:02:0000000:2753	Отнесен	-
20	1-60	77:02:0000000:2753	1440	Перераспределение земельного участка 77:02:0000000:2753	Отнесен	-
21	1-11	77:02:0000000:2760	1069	Раздел земельного участка 77:02:0000000:2760	Отнесен	-
22	1-36	77:02:0003002:121	28888	Раздел земельного участка 77:02:0003002:121	Не отнесен	77:02:0003002:121 – изъятие 759 кв.м.
23	1-3	77:02:0003002:121	16	Раздел земельного участка 77:02:0003002:121	Отнесен	-
24	1-44	77:02:0000000:2749	5503	Раздел земельного участка 77:02:0000000:2749	Не отнесен	77:02:0000000:2749 – изъятие 419 кв.м.
25	1-44	77:02:0000000:2749	419	Раздел земельного участка 77:02:0000000:2749	Отнесен	-
26	1-20	-	1276	Образован из земель, государственная	Отнесен	-

Условный номер образуемого и (или) изменяемого земельного участка на чертеже	Номера характерных точек образуемых и (или) изменяемых земельных участков	Кадастровые номера земельных участков, из которых образуется земельный участок	Площадь образуемого и (или) изменяемого земельного участка, кв.м	Способ образования земельного участка	Сведения об отнесении (неотнесении) образуемых земельных участков к территории общего пользования	Предполагаемое резервирование и (или) изъятие земельного участка
1	2	3	4	5	6	7
27	1-49	77:02:0000000:2750	408	Раздел земельного участка 77:02:0000000:2750	Отнесен	-
28	1-37	77:02:0000000:2750	5553	Раздел земельного участка 77:02:0000000:2750	Не отнесен	77:02:0000000:2750 — изъятие 408 кв.м.
29	1-6	77:02:0000000:2756	118	Перераспределение земельного участка 77:02:0000000:2756	Отнесен	-
30	1-63	-	6423	Образован из земель, государственная собственность на которые не разграничена	Отнесен	-
31	1-7	77:02:0000000:2752	146	Перераспределение земельного участка 77:02:0000000:2752	Отнесен	-
32	1-110	77:02:0000000:2752	5206	Перераспределение земельного участка 77:02:0000000:2752	Отнесен	-
33	1-20	77:02:0000000:2753	29	Раздел земельного участка 77:02:0000000:2753	Отнесен	-

Условный номер образуемого и (или) изменяемого земельного участка на чертеже	Номера характерных точек образуемых и (или) изменяемых земельных участков	Кадастровые номера земельных участков, из которых образуется земельный участок	Площадь образуемого и (или) изменяемого земельного участка, кв.м	Способ образования земельного участка	Сведения об отнесении (неотнесении) образуемых земельных участков к территории общего пользования	Предполагаемое резервирование и (или) изъятие земельного участка
1	2	3	4	5	6	7
34	1-11	77:02:0000000:2754	16	Раздел земельного участка 77:02:0000000:2754	Отнесен	-
35	1-14	77:02:0000000:2754	571	Раздел земельного участка 77:02:0000000:2754	Не отнесен	77:02:0000000:2754 – изъятие 16 кв.м.
36	1-5	77:02:0003002:121	506	Раздел земельного участка 77:02:0003002:121	Отнесен	-
37	1-9	77:02:0003002:3	118	Раздел земельного участка 77:02:0003002:3	Отнесен	-
38	1-17	77:02:0003002:3	9719	Раздел земельного участка 77:02:0003002:3	Не отнесен	77:02:0003002:3 – изъятие 118 кв.м.
39	1-5	77:02:0003002:7	387	Раздел земельного участка 77:02:0003002:7	Отнесен	-
40	1-10	77:02:0003002:7	9155	Раздел земельного участка 77:02:0003002:7	Не отнесен	77:02:0003002:7 – изъятие 387 кв.м.
41	1-16	77:02:0000000:2752	548	Перераспределение земельного участка 77:02:0000000:2752	Отнесен	-
42	1-8	-	220	Образован из земель, государственная	Отнесен	-

Условный номер образуемого и (или) изменяемого земельного участка на чертеже	Номера характерных точек образуемых и (или) изменяемых земельных участков	Кадастровые номера земельных участков, из которых образуется земельный участок	Площадь образуемого и (или) изменяемого земельного участка, кв.м	Способ образования земельного участка	Сведения об отнесении (неотнесении) образуемых земельных участков к территории общего пользования	Предполагаемое резервирование и (или) изъятие земельного участка
1	2	3	4	5	6	7
43	1-4	-	1	Образован из земель, государственная собственность на которые не разграничена	Отнесен	-
44	1-9	77:02:0003002:139	14	Перераспределение земельного участка 77:02:0003002:139	Отнесен	-
45	1-18	-	58	Образован из земель, государственная собственность на которые не разграничена	Отнесен	-
46	1-9	77:02:0003002:139	1006	Перераспределение земельного участка 77:02:0003002:139	Не отнесен	-
47	1-16	-	3991	Образован из земель, государственная собственность на которые не разграничена	Отнесен	-

Условный номер образуемого и (или) изменяемого земельного участка на чертеже	Номера характерных точек образуемых и (или) изменяемых земельных участков	Кадастровые номера земельных участков, из которых образуется земельный участок	Площадь образуемого и (или) изменяемого земельного участка, кв.м	Способ образования земельного участка	Сведения об отнесении (неотнесении) образуемых земельных участков к территории общего пользования	Предполагаемое резервирование и (или) изъятие земельного участка
1	2	3	4	5	6	7
48	1-117	-	2279	Образован из земель, государственная собственность на которые не разграничена	Отнесен	-
49	1-46	-	896	Образован из земель, государственная собственность на которые не разграничена	Отнесен	-
50	1-25	77:09:0002007:11137	916	Перераспределение земельного участка 77:09:0002007:11137	Не отнесен	-
51	1-11	77:09:0002007:11137	152	Перераспределение земельного участка 77:09:0002007:11137	Отнесен	-
52	1-63	77:09:0002007:11143	4867	Перераспределение земельного участка 77:09:0002007:11143	Не отнесен	-
53	1-31	77:09:0002007:11143	1115	Перераспределение земельного участка 77:09:0002007:11143	Отнесен	-
54	1-6	77:02:0000000:2760	346	Раздел земельного участка 77:02:0000000:2760	Не отнесен	77:02:0000000:2760 — изъятие 1069 кв.м.

Условный номер образуемого и (или) изменяемого земельного участка на чертеже	Номера характерных точек образуемых и (или) изменяемых земельных участков	Кадастровые номера земельных участков, из которых образуется земельный участок	Площадь образуемого и (или) изменяемого земельного участка, кв.м	Способ образования земельного участка	Сведения об отнесении (неотнесении) образуемых земельных участков к территории общего пользования	Предполагаемое резервирование и (или) изъятие земельного участка
1	2	3	4	5	6	7
55	1-10	77:02:0003002:121	253	Раздел земельного участка 77:02:0003002:121	Отнесен	-
56	1-16	-	427	Образован из земель, государственная собственность на которые не разграничена	Отнесен	-
57	1-6	77:02:0003002:160	125	Раздел земельного участка 77:02:0003002:160	Отнесен	-
58	1-80	77:02:0003002:160	23595	Раздел земельного участка 77:02:0003002:160	Не отнесен	77:02:0003002:160 – изъятие 9052 кв.м.
59	1-28	77:02:0003002:147	11413	Раздел земельного участка 77:02:0003002:147	Не отнесен	77:02:0003002:147 – изъятие 6389 кв.м.
60	1-8	77:02:0003002:147	3848	Раздел земельного участка 77:02:0003002:147	Отнесен	-
61	1-8	77:02:0003002:147	2541	Раздел земельного участка 77:02:0003002:147	Отнесен	-
62	1-4	77:02:0003002:160	1223	Раздел земельного участка 77:02:0003002:160	Отнесен	-

Условный номер образуемого и (или) изменяемого земельного участка на чертеже	Номера характерных точек образуемых и (или) изменяемых земельных участков	Кадастровые номера земельных участков, из которых образуется земельный участок	Площадь образуемого и (или) изменяемого земельного участка, кв.м	Способ образования земельного участка	Сведения об отнесении (неотнесении) образуемых земельных участков к территории общего пользования	Предполагаемое резервирование и (или) изъятие земельного участка
1	2	3	4	5	6	7
63	1-43	77:02:0003002:160	1242	Раздел земельного участка 77:02:0003002:160	Отнесен	-
64	1-12	77:02:0003002:160	6462	Раздел земельного участка 77:02:0003002:160	Отнесен	-
65	1-16	-	678	Образован из земель, государственная собственность на которые не разграничена	Отнесен	-
66	1-20	77:02:0003002:152	8658	Раздел земельного участка 77:02:0003002:152	Не отнесен	77:02:0003002:152 – изъятие 307 кв.м.
67	1-17	77:02:0003002:128	2289	Раздел земельного участка 77:02:0003002:128	Не отнесен	77:02:0003002:128 – изъятие 56 кв.м.
68	1-7	77:02:0003002:103	2 245	Раздел земельного участка 77:02:0003002:103	Не отнесен	77:02:0003002:103 – изъятие 1037 кв.м.
69	1-11	77:02:0003002:103	1037	Раздел земельного участка 77:02:0003002:103	Отнесен	-
70	1-9	-	287	Образован из земель, государственная	Отнесен	-



Условный номер образуемого и (или) изменяемого земельного участка на чертеже	Номера характерных точек образуемых и (или) изменяемых земельных участков	Кадастровые номера земельных участков, из которых образуется земельный участок	Площадь образуемого и (или) изменяемого земельного участка, кв.м	Способ образования земельного участка	Сведения об отнесении (неотнесении) образуемых земельных участков к территории общего пользования	Предлагаемое резервирование и (или) изъятие земельного участка
1	2	3	4	5	6	7
71	1-18	-	1466	Образован из земель, государственная собственность на которые не разграничена	Отнесен	-
72	1-19	77:02:0003002:5	28403	Раздел земельного участка 77:02:0003002:5	Не отнесен	77:02:0003002:5 – изъятие 2788 кв.м.
73	1-5	77:02:0003002:5	1542	Раздел земельного участка 77:02:0003002:5	Отнесен	-
74	1-6	77:02:0003002:128	56	Раздел земельного участка 77:02:0003002:128	Отнесен	-
75	1-10	77:02:0003002:152	307	Раздел земельного участка 77:02:0003002:152	Отнесен	-
76	1-9	77:02:0003002:123	3915	Раздел земельного участка 77:02:0003002:123	Не отнесен	77:02:0003002:123 – изъятие 135 кв.м.
77	1-4	77:02:0003002:123	135	Раздел земельного участка 77:02:0003002:123	Отнесен	-

Условный номер образуемого и (или) изменяемого земельного участка на чертеже	Номера характерных точек образуемых и (или) изменяемых земельных участков	Кадастровые номера земельных участков, из которых образуется земельный участок	Площадь образуемого и (или) изменяемого земельного участка, кв.м	Способ образования земельного участка	Сведения об отнесении (неотнесении) образуемых земельных участков к территории общего пользования	Предполагаемое резервирование и (или) изъятие земельного участка
1	2	3	4	5	6	7
78	1-4	-	273	Образован из земель, государственная собственность на которые не разграничена	Отнесен	-
79	1-21	77:02:0003002:119	6503	Раздел земельного участка 77:02:0003002:119	Отнесен	-
80	1-18	77:02:0003002:119	564	Раздел земельного участка 77:02:0003002:119	Не отнесен	77:02:0003002:119 – изъятие 6609 кв.м.
81	1-20	77:02:0003002:119	106	Раздел земельного участка 77:02:0003002:119	Отнесен	-
82	1-93	77:02:0003002:58	340348	Раздел земельного участка 77:02:0003002:58	Не отнесен	77:02:0003002:58 – изъятие 14639 кв.м.
83	1-28	77:02:0003002:58	14385	Раздел земельного участка 77:02:0003002:58	Отнесен	-
84	1-11	-	31	Образован из земель, государственная собственность на которые не разграничена	Отнесен	-

1	2	3	4	5	6	7
Условный номер образуемого и (или) изменяемого земельного участка на чертеже	Номера характерных точек образуемых и (или) изменяемых земельных участков	Кадастровые номера земельных участков, из которых образуется земельный участок	Площадь образуемого и (или) изменяемого земельного участка, кв.м	Способ образования земельного участка	Сведения об отнесении (неотнесении) образуемых земельных участков к территории общего пользования	Предполагаемое резервирование и (или) изъятие земельного участка
85	1-55	77:02:0003002:149	7444	Раздел земельного участка 77:02:0003002:149	Не отнесен	77:02:0003002:149 – изъятие 5770 кв.м.
86	1-35	77:02:0003002:149	3470	Раздел земельного участка 77:02:0003002:149	Отнесен	-
87	1-13	77:02:0003002:149	2299	Раздел земельного участка 77:02:0003002:149	Отнесен	-
88	1-14	77:02:0003002:150	4688	Раздел земельного участка 77:02:0003002:150	Не отнесен	77:02:0003002:150 – изъятие 4872 кв.м.
89	1-16	77:02:0003002:150	4872	Раздел земельного участка 77:02:0003002:150	Отнесен	-
90	1-30	77:02:0003002:61	5193	Раздел земельного участка 77:02:0003002:61	Не отнесен	77:02:0003002:61 – изъятие 318 кв.м.
91	1-4	77:02:0003002:61	318	Раздел земельного участка 77:02:0003002:61	Отнесен	-
92	1-23	77:02:0003002:68	12854	Раздел земельного участка 77:02:0003002:68	Не отнесен	77:02:0003002:68 – изъятие 5054 кв.м.
93	1-8	77:02:0003002:68	5054	Раздел земельного участка 77:02:0003002:68	Отнесен	-

Условный номер образуемого и (или) изменяемого земельного участка на чертеже	Номера характерных точек образуемых и (или) изменяемых земельных участков	Кадастровые номера земельных участков, из которых образуется земельный участок	Площадь образуемого и (или) изменяемого земельного участка, кв.м	Способ образования земельного участка	Сведения об отнесении (неотнесении) образуемых земельных участков к территории общего пользования	Предполагаемое резервирование и (или) изъятие земельного участка
1	2	3	4	5	6	7
94	1-28	-	11570	Образован из земель, государственная собственность на которые не разграничена	Отнесен	-
95	1-3	77:02:0003002:58	1	Раздел земельного участка 77:02:0003002:58	Отнесен	-
96	1-7	77:02:0003002:2	6857	Раздел земельного участка 77:02:0003002:2	Не отнесен	77:02:0003002:2 – изъятие 54 кв.м.
97	1-5	77:02:0003002:2	54	Раздел земельного участка 77:02:0003002:2	Отнесен	-
98	1-6	-	143	Образован из земель, государственная собственность на которые не разграничена	Отнесен	-
99	1-11	-	90	Образован из земель, государственная собственность на которые не разграничена	Отнесен	-

Условный номер образуемого и (или) изменяемого земельного участка на чертеже	Номера характерных точек образуемых и (или) изменяемых земельных участков	Кадастровые номера земельных участков, из которых образуется земельный участок	Площадь образуемого и (или) изменяемого земельного участка, кв.м	Способ образования земельного участка	Сведения об отнесении (неотнесении) образуемых земельных участков к территории общего пользования	Предполагаемое резервирование и (или) изъятие земельного участка
1	2	3	4	5	6	7
100	1-18	-	9071	Образован из земель, государственная собственность на которые не разграничена	Отнесен	-
101	1-5	-	79	Образован из земель, государственная собственность на которые не разграничена	Отнесен	-
102	1-36	77:02:0003006:41	1906	Раздел земельного участка 77:02:0003006:41	Не отнесен	77:02:0003006:41 – изъятие 387 кв.м.
103	1-19	-	904	Образован из земель, государственная собственность на которые не разграничена	Отнесен	-
104	1-10	77:02:0003006:41	179	Раздел земельного участка 77:02:0003006:41	Отнесен	-
105	1-8	77:02:0003002:144	553	Раздел земельного участка 77:02:0003002:144	Не отнесен	77:02:0003002:144 – изъятие 121 кв.м.

Условный номер образуемого и (или) изменяемого земельного участка на чертеже	Номера характерных точек образуемых и (или) изменяемых земельных участков	Кадастровые номера земельных участков, из которых образуется земельный участок	Площадь образуемого и (или) изменяемого земельного участка, кв.м	Способ образования земельного участка	Сведения об отнесении (неотнесении) образуемых земельных участков к территории общего пользования	Предполагаемое резервирование и (или) изъятие земельного участка
1	2	3	4	5	6	7
106	1-4	77:02:0003002:144	121	Раздел земельного участка 77:02:0003002:144	Отнесен	-
107	1-20	-	880	Образован из земель, государственная собственность на которые не разграничена	Отнесен	-
108	1-11	77:02:0003006:41	208	Раздел земельного участка 77:02:0003006:41	Отнесен	-
109	1-5	-	5	Образован из земель, государственная собственность на которые не разграничена	Отнесен	-
110	1-22	77:02:0003002:58	257	Раздел земельного участка 77:02:0003002:58	Отнесен	-
111	1-5	77:02:0003002:5	1246	Раздел земельного участка 77:02:0003002:5	Не отнесен	-
112	1-30	77:09:0002007:11143	232	Перераспределение земельного участка 77:09:0002007:11143	Отнесен	-

Условный номер образуемого и (или) изменяемого земельного участка на чертеже	Номера характерных точек образуемых и (или) изменяемых земельных участков	Кадастровые номера земельных участков, из которых образуется земельный участок	Площадь образуемого и (или) изменяемого земельного участка, кв.м	Способ образования земельного участка	Сведения об отнесении (неотнесении) образуемых земельных участков к территории общего пользования	Предполагаемое резервирование и (или) изъятие земельного участка
1	2	3	4	5	6	7
113	1-27	-	430	Образован из земель, государственная собственность на которые не разграничена	Не отнесен	-
114	1-14	-	65	Образован из земель, государственная собственность на которые не разграничена	Не отнесен	-

### 3.2.2. Перечень существующих земельных участков, предлагаемых проектом межевания территории к изъятию для размещения линейных объектов

Перечень кадастровых номеров существующих земельных участков, в отношении которых предполагается изъятие, их адреса или описание местоположения	Перечень и адреса объектов недвижимого имущества
1	2
77:02:0000000:2747 (Москва, ул. Илимская, вл. 3/1), площадь участка 196 кв.м;	
77:02:0001014:5 (г. Москва, ул. Угличская, вл. 2), площадь участка 30 кв.м;	
77:02:0003002:154 (г. Москва, улица Илимская, вл. 1), площадь участка 3 529 кв.м;	
77:02:0003002:124 (г. Москва, Алтуфьевское шоссе, вл. 81Б), площадь участка 1 617 кв.м;	77:02:0003002:3334 (Российская Федерация, г. Москва, вн.тер.г. муниципальный округ Лианозово, ш. Алтуфьевское, влд. 81Б);
77:02:0003002:3343 (Москва, ш. Алтуфьевское, вл. 81а), площадь участка 1 956 кв.м;	77:02:0003002:1036 (Российская Федерация, город Москва, вн.тер.г. муниципальный округ Лианозово, шоссе Алтуфьевское, владение 81А);
77:02:0000000:2761 (Москва, ул. Илимская, вл. 3/10), площадь участка 1 955 кв.м;	

### 3.2.3. Перечень земельных участков, в отношении которых проектом межевания территории предлагается установление сервитута или публичного сервитута, для размещения линейных объектов

Перечень кадастровых номеров существующих земельных участков, в отношении которых предполагается изъятие, их адреса или описание местоположения	Перечень и адреса объектов недвижимого имущества
1	2
77:09:0002007:43 (г. Москва, Керамический проезд)	77:02:0003006:1016 (Москва, Восточное Дегунино, проезд. Керамический, д. 8а)
77:02:0001017:76 (г. Москва, ул. Илимская, вл. 3, корпус 1)	-
77:02:0003002:159 (г. Москва, Новгородская улица, вл. 1)	-
77:02:0001017:78 (г. Москва, ул. Илимская, вл. 8/2)	-
77:02:0002013:99 (г. Москва, ш. Алтуфьевское, вл. 70)	-
77:09:0002007:11136 (Российская Федерация, город Москва, внутригородская территория муниципальный округ Восточное Дегунино, Керамический проезд, земельный участок 61/3/1)	-
77:02:0003002:132 (г. Москва, ул. Илимская, вл. 3, корпус 3)	-
77:02:0003002:128 (г. Москва, ул. Илимская, вл 3А)	-
77:02:0003002:119 (г. Москва, ул. Илимская, вл 3-ж)	-
77:02:0003002:103 (г. Москва, ул. Илимская, вл 1-а)	-



Перечень кадастровых номеров существующих земельных участков, в отношении которых предполагается изъятие, их адреса или описание местоположения	Перечень и адреса объектов недвижимого имущества
1	2
77:02:0003002:144 (г. Москва, проезд Путевой)	-
77:02:0003002:149 (г. Москва, ул. Новгородская, вл. 1Б)	77:02:0003002:1021 (Российская Федерация, г. Москва, вн.тер.г. муниципальный округ Лианозово, ул. Новгородская, д/д. 1Б, стр. 1) 77:02:0003002:1022 (Российская Федерация, г. Москва, вн.тер.г. муниципальный округ Лианозово, ул. Новгородская, д/д. 1Б, стр. 2)
77:02:0003002:123 (г. Москва, ул. Илимская, вл. 3Г)	77:02:0003002:1047 (Российская Федерация, г. Москва, вн.тер.г. муниципальный округ Лианозово, ул. Илимская, д. 3Г)
77:02:0000000:2754 (Москва, ул. Илимская, вл. 3/2)	-
77:02:0000000:2755 (Москва, ул. Илимская, вл. 3/3)	-
77:02:0000000:2751 (Москва, ул. Илимская, вл. 3/13)	-
77:02:0003002:160 (г. Москва, Путевой проезд, вл. 13)	77:02:0003002:1131 (Российская Федерация, г. Москва, вн.тер.г. муниципальный округ Алтуфьевский, проезд Путевой, д. 13, стр. 4) 77:02:0003002:1133 (Российская Федерация, г. Москва, вн.тер.г. муниципальный округ Алтуфьевский, проезд Путевой, д. 13, стр. 6)
77:02:0000000:2758 (Москва, ул. Илимская, вл. 3/6)	-
77:02:0003002:7 (г. Москва, ул. Илимская, вл. 3а)	77:02:0003002:1122 (Российская Федерация, г. Москва, вн.тер.г. муниципальный округ Лианозово, ул. Илимская, д. 3А, стр. 2)
77:09:0002007:1003 (г. Москва, особо охраняемая природная территория регионального значения «Природный заказник «Дегунинский»)	-
77:02:0003002:152 (г. Москва, ул. Илимская, вл. 3А)	77:02:0003002:1128 (Российская Федерация, г. Москва, вн.тер.г. муниципальный округ Лианозово, ул. Илимская, д. 3И, стр. 2)
77:02:0001019:28 (адресные ориентиры: участок № 6 Савеловской железной дороги)	-
77:09:0002007:9 (Российская Федерация, город Москва, вн.тер.г. муниципальный округ Восточное Дегунино, проезд Керамический, земельный участок 59)	-
77:09:0002007:11137 (Российская Федерация, город Москва, внутригородская территория муниципальный округ Восточное Дегунино, Керамический проезд, земельный участок 10)	-
77:02:0000000:2749 (Москва, ул. Илимская, вл. 3/11)	-
77:02:0003002:3 (г. Москва, ул. Илимская, д. 3а)	-
77:02:0003006:41 (г. Москва, проезд Путевой)	-
77:02:0003002:150 (адресные ориентиры: Проектируемый проезд № 4648)	-

Перечень кадастровых номеров существующих земельных участков, в отношении которых предполагается изъятие, их адреса или описание местоположения	Перечень и адреса объектов недвижимого имущества
1	2
77:02:0000000:2750 (Москва, ул. Илимская, вл. 3/12)	-
77:02:0003002:5 (г. Москва, Путевой проезд, вл. 15)	-
77:09:0002007:11143 (Российская Федерация, город Москва, внутригородская территория муниципальный округ Восточное Дегунино, Керамический проезд, земельный участок 8/1)	-
77:02:0003002:147 (г. Москва, проезд Путевой, вл. 15)	-
77:02:0003002:58 (г. Москва, ул. Стандартная, вл. 6)	77:02:0003002:1070 (Российская Федерация, г. Москва, вн.тер.г. муниципальный округ Алтуфьевский, ул. Стандартная, д. 6, стр. 11) 77:02:0003002:1069 (Российская Федерация, г. Москва, вн.тер.г. муниципальный округ Алтуфьевский, ул. Стандартная, д. 6, стр. 10)
77:02:0003002:121 (Российская Федерация, город Москва, вн.тер.г. муниципальный округ Лианозово, улица Илимская, земельный участок 1Б/3)	77:02:0003002:1145 (Российская Федерация, г. Москва, вн.тер.г. муниципальный округ Лианозово, ул. Илимская, д. 1Б) 77:02:0003002:1030 (Российская Федерация, г. Москва, вн.тер.г. муниципальный округ Лианозово, ул. Илимская, д. 1Б, стр. 4)
77:02:0003006:38 (адресные ориентиры: участок № 5 Савеловской железной дороги)	-
77:02:0003002:157 (г. Москва, ул. Новгородская, вл. 1)	-
77:02:0000000:2757 (Москва, ул. Илимская, вл. 3/5)	-

## 3.2.4. Перечень координат характерных точек образуемых и (или) изменяемых земельных

№ точки	Координаты точки (Система координат, используемая для ведения Единого государственного реестра недвижимости (МСК-77))	
	X	Y
1	2	3
Участок 1		
1	25714.55	3651.75
2	25729.16	3648.93
3	25728.58	3645.99
4	25714.12	3648.94
5	25704.83	3650.83
6	25705.32	3653.53
Участок 2		
1	25664.86	3663.00
2	25666.56	3662.50
3	25669.21	3661.74
4	25671.87	3661.00
5	25674.61	3660.27
6	25677.35	3659.55
7	25680.10	3658.86
8	25680.37	3658.79
9	25682.85	3658.19
10	25685.61	3657.54
11	25688.38	3656.92
12	25691.15	3656.32
13	25693.92	3655.74
14	25693.50	3653.15
15	25679.67	3655.97
16	25673.41	3657.25
17	25673.29	3657.28
Участок 3		
1	25494.71	3828.77
2	25499.05	3824.24
3	25503.45	3819.76
4	25507.90	3815.34
5	25512.41	3810.97
6	25516.98	3806.66
7	25521.60	3802.41
8	25526.27	3798.22
9	25531.00	3794.09

№ точки	Координаты точки (Система координат, используемая для ведения Единого государственного реестра недвижимости (МСК-77))	
	X	Y
1	2	3
10	25531.79	3793.41
11	25576.36	3755.14
12	25579.72	3752.30
13	25581.62	3750.75
14	25591.83	3742.91
15	25592.48	3742.44
16	25596.08	3739.89
17	25600.13	3732.00
18	25610.78	3711.95
19	25626.88	3681.64
20	25629.01	3677.64
21	25619.03	3682.35
22	25607.85	3689.87
23	25584.95	3709.12
24	25557.60	3733.68
25	25503.84	3779.85
26	25494.91	3769.3
27	25482.21	3786.99
28	25482.11	3787.14
29	25343.05	4000.00
30	25292.63	4077.17
31	25276.09	4102.49
32	25271.47	4109.56
33	25265.01	4119.46
34	25259.20	4128.34
35	25247.43	4146.36
36	25244.98	4150.11
37	25249.53	4153.36
38	25250.95	4154.02
39	25253.98	4156.60
40	25253.17	4160.26
41	25250.26	4163.72
42	25252.54	4165.56
43	25237.24	4184.36
44	25242.72	4191.49

№ точки	Координаты точки (Система координат, используемая для ведения Единого государственного реестра недвижимости (МСК-77))	
	X	Y
1	2	3
45	25245.00	4191.37
46	25246.54	4194.35
47	25440.36	3897.67
48	25443.82	3892.44
49	25447.36	3887.25
50	25450.95	3882.11
51	25454.62	3877.01
52	25458.35	3871.96
53	25462.14	3866.96
54	25466.00	3862.01
55	25469.91	3857.11
56	25473.90	3852.25
57	25477.94	3847.45
58	25482.04	3842.70
59	25486.21	3838.01
60	25490.43	3833.36
Участок 4		
1	25509.39	3940.76
2	25519.62	3919.65
3	25528.59	3897.98
4	25536.27	3875.82
5	25557.73	3807.52
6	25567.02	3804.96
7	25567.87	3802.28
8	25568.75	3799.60
9	25569.66	3796.93
10	25570.60	3794.28
11	25571.57	3791.63
12	25572.56	3788.99
13	25573.59	3786.37
14	25574.64	3783.76
15	25575.72	3781.15
16	25576.83	3778.56
17	25577.96	3775.98
18	25579.12	3773.42
19	25580.32	3770.87
20	25581.54	3768.33

№ точки	Координаты точки (Система координат, используемая для ведения Единого государственного реестра недвижимости (МСК-77))	
	X	Y
1	2	3
21	25582.78	3765.80
22	25584.06	3763.29
23	25596.08	3739.89
24	25596.08	3739.89
25	25592.48	3742.44
26	25591.83	3742.91
27	25581.62	3750.75
28	25579.72	3752.30
29	25576.36	3755.14
30	25531.79	3793.41
31	25531.00	3794.09
32	25526.27	3798.22
33	25521.60	3802.41
34	25516.98	3806.66
35	25512.41	3810.97
36	25507.90	3815.34
37	25503.45	3819.76
38	25499.05	3824.24
39	25494.71	3828.77
40	25490.43	3833.36
41	25486.21	3838.01
42	25482.04	3842.70
43	25477.94	3847.45
44	25473.90	3852.25
45	25469.91	3857.11
46	25466.00	3862.01
47	25462.14	3866.96
48	25458.35	3871.96
49	25454.62	3877.01
50	25450.95	3882.11
51	25447.36	3887.25
52	25443.82	3892.44
53	25440.36	3897.67
54	25246.54	4194.35
55	25247.27	4195.78
56	25250.28	4200.44
57	25240.83	4206.54

№ точки	Координаты точки (Система координат, используемая для ведения Единого государственного реестра недвижимости (МСК-77))	
	X	Y
1	2	3
58	25251.49	4222.06
59	25260.13	4216.29
60	25258.04	4212.92
61	25305.29	4167.98
62	25326.01	4147.67
63	25346.14	4126.78
64	25365.65	4105.30
65	25384.53	4083.27
66	25408.60	4065.00
67	25431.21	4044.94
68	25452.23	4023.23
69	25471.56	4000.00
70	25485.32	3981.01
71	25497.95	3961.24
Участок 5		
1	25545.45	3744.12
2	25499.83	3775.11
3	25503.84	3779.85
Участок 6		
1	25208.95	4246.56
2	25212.20	4242.74
3	25215.40	4238.88
4	25218.54	4234.96
5	25221.61	4231.00
6	25224.62	4226.98
7	25227.56	4222.92
8	25230.44	4218.82
9	25233.25	4214.66
10	25234.78	4212.36
11	25246.54	4194.35
12	25245.48	4192.31
13	25245.00	4191.37
14	25242.72	4191.49
15	25237.24	4184.36
16	25252.54	4165.56
17	25250.26	4163.72
18	25253.17	4160.26
19	25253.98	4156.60

№ точки	Координаты точки (Система координат, используемая для ведения Единого государственного реестра недвижимости (МСК-77))	
	X	Y
1	2	3
20	25250.95	4154.02
21	25249.53	4153.36
22	25244.98	4150.11
23	25234.04	4163.89
24	25230.14	4168.80
25	25211.22	4188.53
26	25170.32	4227.19
27	25155.99	4240.74
28	25128.01	4257.03
29	25078.31	4276.76
30	25076.69	4272.85
31	25057.63	4280.23
32	25046.03	4284.57
33	25050.73	4297.97
34	25011.62	4304.97
35	25001.86	4306.72
36	25000.00	4307.05
37	24997.93	4307.42
38	24998.77	4309.32
39	24999.33	4310.56
40	24938.83	4322.09
41	24919.31	4325.81
42	24913.63	4326.89
43	24912.94	4324.06
44	24836.19	4337.24
45	24833.84	4337.67
46	24831.49	4338.13
47	24829.15	4338.63
48	24826.82	4339.16
49	24824.50	4339.74
50	24822.19	4340.35
51	24819.88	4340.99
52	24817.59	4341.68
53	24815.31	4342.40
54	24813.80	4342.90
55	24812.28	4343.42
56	24811.55	4343.68
57	24809.99	4344.24

№ точки	Координаты точки (Система координат, используемая для ведения Единого государственного реестра недвижимости (МСК-77))	
	X	Y
1	2	3
58	24809.36	4344.47
59	24807.68	4345.11
60	24807.17	4345.30
61	24805.39	4346.01
62	24805.14	4346.11
63	24805.67	4368.05
64	24805.69	4369.27
65	24805.71	4369.71
66	24805.90	4370.09
67	24806.84	4369.90
68	24818.80	4367.49
69	24909.21	4349.30
70	24910.67	4352.52
71	24910.85	4356.88
72	24911.16	4364.71
73	24911.23	4366.55
74	24944.13	4373.97
75	24965.79	4378.86
76	24970.01	4378.59
77	24970.05	4377.86
78	24970.31	4374.70
79	24970.65	4371.53
80	24971.05	4368.38
81	24971.52	4365.23
82	24972.06	4362.10
83	24972.68	4358.98
84	24973.35	4355.87
85	24974.10	4352.78
86	24974.92	4349.71
87	24975.80	4346.65
88	24976.75	4343.62
89	24977.77	4340.61
90	24978.85	4337.62
91	24980.00	4334.65
92	25053.92	4358.11
93	25141.60	4341.50
94	25148.27	4339.97
95	25171.86	4338.36

№ точки	Координаты точки (Система координат, используемая для ведения Единого государственного реестра недвижимости (МСК-77))	
	X	Y
1	2	3
96	25215.38	4337.53
97	25215.38	4337.53
98	25215.52	4337.53
99	25222.36	4337.61
100	25222.60	4323.75
101	25215.58	4323.63
102	25215.58	4323.57
103	25214.72	4323.55
104	25216.77	4316.34
105	25215.32	4306.78
106	25215.01	4306.77
107	25215.58	4299.85
108	25215.15	4298.26
109	25213.00	4290.82
110	25212.19	4288.83
111	25210.60	4285.39
112	25209.19	4281.48
113	25207.08	4276.30
114	25205.91	4273.41
115	25202.40	4265.85
116	25201.26	4263.40
117	25198.81	4257.68
118	25202.25	4254.02
119	25205.63	4250.32
120	25196.86	4326.58
121	25209.53	4324.63
122	25209.89	4296.36
123	25196.45	4262.68
124	25196.27	4262.32
125	25196.02	4262.01
126	25195.71	4261.76
127	25195.36	4261.57
128	25194.97	4261.46
129	25194.58	4261.42
130	25194.18	4261.46
131	25193.80	4261.59
132	25193.45	4261.78
133	25193.18	4262.01

№ точки	Координаты точки (Система координат, используемая для ведения Единого государственного реестра недвижимости (МСК-77))	
	X	Y
1	2	3
134	25189.61	4265.52
135	25185.99	4268.97
136	25182.31	4272.37
137	25178.57	4275.71
138	25174.79	4278.99
139	25170.95	4282.20
140	25167.06	4285.36
141	25163.12	4288.45
142	25159.13	4291.48
143	25155.10	4294.45
144	25151.02	4297.35
145	25146.89	4300.18
146	25142.71	4302.95
147	25141.45	4303.77
148	25140.94	4304.15
149	25140.48	4304.59
150	25140.09	4305.08
151	25139.75	4305.61
152	25139.49	4306.19
153	25139.30	4306.79
154	25139.19	4307.41
155	25139.16	4308.05
156	25139.21	4308.68
157	25139.34	4309.30
158	25139.54	4309.89
159	25139.81	4310.43
160	25144.90	4319.45
161	25153.97	4319.94
162	25154.92	4318.59
163	25161.36	4318.64
164	25164.73	4321.83
165	25166.84	4331.23
166	25066.34	4351.75
167	25069.16	4350.74
168	25065.81	4341.32
169	25062.98	4342.33
Участок 7		

№ точки	Координаты точки (Система координат, используемая для ведения Единого государственного реестра недвижимости (МСК-77))	
	X	Y
1	2	3
1	25245.09	4324.14
2	25246.43	4324.16
3	25246.43	4225.54
4	25245.00	4223.43
5	25233.25	4231.89
6	25235.54	4235.70
7	25233.15	4237.52
8	25235.45	4241.37
9	25235.99	4241.10
10	25237.96	4244.93
11	25237.39	4245.19
12	25240.70	4255.85
13	25237.90	4256.88
14	25238.64	4259.21
15	25216.00	4266.37
16	25216.79	4268.77
17	25208.40	4271.50
18	25208.83	4272.58
19	25206.02	4273.65
20	25206.34	4274.35
21	25208.53	4279.65
22	25209.19	4281.47
23	25212.19	4288.83
24	25213.17	4290.95
25	25215.15	4298.26
26	25215.90	4300.84
27	25215.31	4306.73
28	25215.31	4306.77
29	25221.69	4306.92
30	25218.73	4315.65
31	25217.02	4320.70
32	25215.61	4323.56
Участок 8		
1	25218.74	4315.65
2	25221.70	4306.93
3	25215.32	4306.78
4	25216.77	4316.34

№ точки	Координаты точки (Система координат, используемая для ведения Единого государственного реестра недвижимости (МСК-77))	
	X	Y
1	2	3
5	25214.72	4323.55
6	25215.61	4323.57
7	25217.02	4320.70
Участок 9		
1	25215.18	4350.69
2	25215.83	4350.69
3	25222.13	4350.81
4	25222.17	4348.16
5	25215.22	4348.16
6	25215.22	4348.16
7	25187.68	4348.16
8	25173.10	4348.61
9	25160.16	4350.56
10	25146.40	4352.64
11	25102.40	4359.68
12	25033.47	4371.63
13	25033.47	4371.63
14	25032.46	4372.51
15	25031.33	4373.50
16	25030.22	4374.51
17	25029.99	4374.72
18	25030.01	4374.72
19	25035.46	4373.79
20	25099.45	4362.82
21	25174.70	4350.96
22	25185.54	4350.36
23	25191.54	4350.34
Участок 10		
1	24520.65	4275.12
2	24520.63	4274.15
3	24523.00	4274.01
4	24524.11	4282.95
5	24609.17	4284.17
6	24610.10	4286.30
7	24617.51	4287.55
8	24619.31	4289.54
9	24620.64	4299.00

№ точки	Координаты точки (Система координат, используемая для ведения Единого государственного реестра недвижимости (МСК-77))	
	X	Y
1	2	3
10	24650.57	4299.00
11	24656.29	4298.97
12	24662.00	4298.89
13	24667.72	4298.75
14	24673.43	4298.56
15	24770.59	4294.86
16	24776.13	4294.62
17	24781.66	4294.34
18	24787.20	4294.00
19	24787.92	4293.95
20	24792.73	4293.61
21	24824.10	4286.40
22	24849.45	4278.70
23	24838.03	4241.13
24	24790.41	4257.22
25	24789.34	4257.57
26	24787.51	4258.18
27	24784.60	4259.11
28	24781.68	4259.98
29	24778.83	4260.87
30	24778.76	4260.89
31	24778.76	4260.89
32	24767.09	4264.06
33	24766.96	4264.09
34	24766.83	4264.12
35	24755.45	4266.71
36	24755.04	4266.79
37	24754.70	4266.86
38	24743.04	4269.03
39	24742.95	4269.04
40	24730.94	4270.76
41	24719.08	4271.98
42	24718.79	4272.01
43	24718.49	4272.03
44	24706.60	4272.75
45	24695.23	4273.00
46	24694.38	4273.00



№ точки	Координаты точки (Система координат, используемая для ведения Единого государственного реестра недвижимости (МСК-77))	
	X	Y
1	2	3
47	24592.40	4273.00
48	24523.11	4273.00
49	24523.11	4272.23
50	24444.36	4271.28
51	24395.63	4273.04
52	24400.60	4301.00
53	24442.74	4299.42
54	24448.36	4299.24
55	24453.97	4299.11
56	24459.59	4299.03
57	24465.21	4299.00
58	24496.57	4299.00
59	24495.99	4290.46
60	24499.68	4290.33
61	24499.58	4283.75
62	24506.96	4283.63
63	24506.65	4274.99
64	24515.81	4274.44
65	24516.03	4275.70
Участок 11		
1	24967.49	4465.72
2	24969.74	4384.22
3	24969.86	4381.04
4	24970.01	4378.59
5	24965.79	4378.86
6	24963.30	4430.54
7	24962.12	4454.88
8	24965.84	4465.63
9	24965.90	4465.68
Участок 12		
1	24965.86	4465.68
2	24962.12	4454.88
3	24912.32	4453.52
4	24912.00	4464.33
5	24912.51	4464.35
Участок 13		

№ точки	Координаты точки (Система координат, используемая для ведения Единого государственного реестра недвижимости (МСК-77))	
	X	Y
1	2	3
1	24824.73	5108.34
2	24824.45	5125.98
3	24825.43	5125.86
4	24827.61	5125.57
5	24829.80	5125.24
6	24831.47	5124.95
7	24831.74	5108.28
8	24831.95	5107.05
9	24832.40	5105.89
10	24833.07	5104.83
11	24833.92	5103.92
12	24834.94	5103.19
13	24836.07	5102.66
14	24837.29	5102.37
15	24819.25	5102.26
16	24820.48	5102.56
17	24821.62	5103.11
18	24822.64	5103.86
19	24823.49	5104.81
20	24824.13	5105.89
21	24824.55	5107.09
Участок 14		
1	24967.36	4470.00
2	24967.48	4465.72
3	24965.86	4465.68
Участок 15		
1	24911.23	4366.55
2	24911.16	4364.71
3	24910.92	4364.77
4	24907.42	4365.69
Участок 16		
1	24905.85	4422.44
2	24905.01	4453.16
3	24912.33	4453.38
4	24912.76	4439.50
5	24913.15	4426.92

№ точки	Координаты точки (Система координат, используемая для ведения Единого государственного реестра недвижимости (МСК-77))	
	X	Y
1	2	3
6	24912.44	4396.47
7	24911.23	4366.55
8	24907.42	4365.69
9	24836.53	4384.35
10	24812.14	4391.31
11	24817.23	4405.24
12	24792.93	4396.78
13	24785.28	4398.97
14	24785.27	4398.97
15	24823.23	4445.43
Участок 17		
1	24851.55	4692.82
2	24851.44	4697.49
3	24866.41	4698.44
4	24866.54	4693.16
5	24859.87	4648.44
6	24850.47	4587.17
7	24836.51	4495.09
8	24834.42	4481.34
9	24834.42	4482.02
10	24834.45	4482.73
11	24834.52	4483.43
12	24834.62	4484.12
13	24835.41	4489.27
14	24820.58	4491.55
15	24967.36	4470.00
16	24965.86	4465.68
17	24912.51	4464.35
18	24912.00	4464.33
19	24912.33	4453.38
20	24905.01	4453.16
21	24850.30	4451.52
22	24849.16	4451.50
23	24848.16	4451.53
24	24847.16	4451.59
25	24846.17	4451.68
26	24845.93	4451.70

№ точки	Координаты точки (Система координат, используемая для ведения Единого государственного реестра недвижимости (МСК-77))	
	X	Y
1	2	3
27	24849.72	4451.81
28	24854.90	4451.95
29	24854.50	4466.65
30	24967.36	4470.04
Участок 18		
1	24787.92	4450.71
2	24794.56	4450.71
3	24794.59	4449.17
4	24798.00	4449.23
5	24803.21	4448.68
6	24768.68	4406.34
7	24761.70	4409.44
8	24757.49	4411.26
9	24759.33	4413.41
10	24773.00	4429.34
11	24905.01	4453.16
12	24905.85	4422.44
13	24823.16	4445.45
14	24823.23	4445.54
15	24834.73	4451.40
16	24845.88	4451.71
17	24847.16	4451.59
18	24848.16	4451.53
19	24849.16	4451.50
20	24850.30	4451.52
21	24830.35	4569.40
22	24833.53	4637.54
23	24833.47	4652.32
24	24839.12	4652.36
25	24840.34	4703.13
26	24845.17	4703.35
27	24845.72	4703.35
28	24846.41	4703.28
29	24847.08	4703.13
30	24847.74	4702.90
31	24848.36	4702.60
32	24848.95	4702.23

№ точки	Координаты точки (Система координат, используемая для ведения Единого государственного реестра недвижимости (МСК-77))	
	X	Y
1	2	3
33	24849.48	4701.79
34	24849.97	4701.29
35	24850.39	4700.75
36	24850.75	4700.15
37	24851.04	4699.52
38	24851.25	4698.86
39	24851.38	4698.18
40	24851.44	4697.46
41	24851.55	4692.82
42	24819.74	4486.06
43	24816.51	4464.99
44	24808.79	4455.52
Участок 19		
1	24835.42	4489.28
2	24834.63	4484.13
3	24834.50	4483.21
4	24834.43	4482.28
5	24834.43	4481.35
6	24834.40	4481.18
7	24834.46	4480.11
8	24834.61	4478.96
9	24834.85	4477.84
10	24835.21	4476.63
11	24835.55	4475.75
12	24835.85	4475.06
13	24836.29	4474.20
14	24836.79	4473.38
15	24837.41	4472.49
16	24838.06	4471.68
17	24838.76	4470.92
18	24839.52	4470.22
19	24840.30	4469.58
20	24841.26	4468.90
21	24842.22	4468.33
22	24843.16	4467.86
23	24844.23	4467.42
24	24845.34	4467.06
25	24846.42	4466.80

№ точки	Координаты точки (Система координат, используемая для ведения Единого государственного реестра недвижимости (МСК-77))	
	X	Y
1	2	3
26	24847.43	4466.63
27	24848.49	4466.53
28	24849.84	4466.51
29	24854.51	4466.65
30	24854.91	4451.95
31	24849.72	4451.81
32	24845.94	4451.71
33	24845.17	4451.80
34	24844.14	4451.97
35	24843.16	4452.16
36	24842.18	4452.38
37	24841.22	4452.64
38	24840.26	4452.93
39	24839.31	4453.25
40	24838.38	4453.60
41	24837.45	4453.98
42	24836.54	4454.40
43	24835.64	4454.84
44	24834.76	4455.31
45	24833.90	4455.82
46	24833.05	4456.35
47	24832.22	4456.91
48	24831.41	4457.49
49	24830.58	4458.13
50	24829.82	4458.77
51	24829.07	4459.44
52	24828.34	4460.13
53	24827.65	4460.84
54	24826.97	4461.58
55	24826.32	4462.34
56	24825.69	4463.12
57	24825.09	4463.92
58	24824.52	4464.74
59	24823.97	4465.58
60	24823.46	4466.43
61	24822.97	4467.30
62	24822.51	4468.19
63	24822.08	4469.10

№ точки	Координаты точки (Система координат, используемая для ведения Единого государственного реестра недвижимости (МСК-77))	
	X	Y
1	2	3
64	24821.66	4470.06
65	24821.30	4470.99
66	24820.96	4471.94
67	24820.66	4472.89
68	24820.39	4473.85
69	24820.13	4474.89
70	24819.93	4475.87
71	24819.76	4476.86
72	24819.62	4477.85
73	24819.51	4478.84
74	24819.44	4479.84
75	24819.40	4480.84
76	24819.40	4481.84
77	24819.42	4482.84
78	24819.49	4483.84
79	24819.59	4484.88
80	24819.70	4485.77
81	24819.83	4486.61
82	24820.59	4491.55
Участок 20		
1	24803.21	4448.68
2	24807.41	4448.24
3	24808.79	4455.52
4	24816.51	4464.99
5	24819.70	4485.77
6	24819.59	4484.88
7	24819.49	4483.84
8	24819.42	4482.84
9	24819.40	4481.84
10	24819.40	4480.84
11	24819.44	4479.84
12	24819.51	4478.84
13	24819.62	4477.85
14	24819.76	4476.86
15	24819.93	4475.87
16	24820.13	4474.89
17	24820.39	4473.85
18	24820.66	4472.89

№ точки	Координаты точки (Система координат, используемая для ведения Единого государственного реестра недвижимости (МСК-77))	
	X	Y
1	2	3
19	24820.96	4471.94
20	24821.30	4470.99
21	24821.66	4470.06
22	24822.08	4469.10
23	24822.51	4468.19
24	24822.97	4467.30
25	24823.46	4466.43
26	24823.97	4465.58
27	24824.52	4464.74
28	24825.09	4463.92
29	24825.69	4463.12
30	24826.32	4462.34
31	24826.97	4461.58
32	24827.65	4460.84
33	24828.34	4460.13
34	24829.07	4459.44
35	24829.82	4458.77
36	24830.58	4458.13
37	24831.41	4457.49
38	24832.22	4456.91
39	24833.05	4456.35
40	24833.90	4455.82
41	24834.76	4455.31
42	24835.64	4454.84
43	24836.54	4454.40
44	24837.45	4453.98
45	24838.38	4453.60
46	24839.31	4453.25
47	24840.26	4452.93
48	24841.22	4452.64
49	24842.18	4452.38
50	24843.16	4452.16
51	24844.14	4451.97
52	24845.17	4451.80
53	24845.94	4451.71
54	24834.73	4451.40
55	24823.23	4445.54
56	24823.09	4445.47

№ точки	Координаты точки (Система координат, используемая для ведения Единого государственного реестра недвижимости (МСК-77))	
	X	Y
1	2	3
57	24823.16	4445.45
58	24785.26	4398.98
59	24785.10	4399.04
60	24768.68	4406.34
Участок 21		
1	24768.62	4406.26
2	24785.08	4399.05
3	24785.27	4398.97
4	24792.81	4396.81
5	24759.31	4374.89
6	24751.45	4381.25
7	24730.08	4387.82
8	24735.47	4391.37
9	24738.79	4394.30
10	24755.91	4409.43
11	24757.40	4411.17
Участок 22		
1	24661.09	4362.35
2	24685.91	4370.71
3	24709.50	4382.36
4	24721.77	4390.38
5	24730.08	4387.82
6	24713.20	4376.71
7	24688.90	4364.66
8	24676.07	4360.30
9	24663.25	4355.95
10	24635.10	4352.40
11	24608.61	4351.88
12	24589.77	4352.67
13	24590.05	4359.41
14	24608.48	4358.63
15	24634.27	4359.10
16	24657.65	4361.93
17	24840.33	4703.13
18	24839.12	4652.36
19	24833.47	4652.32
20	24833.53	4637.54
21	24830.35	4569.40

№ точки	Координаты точки (Система координат, используемая для ведения Единого государственного реестра недвижимости (МСК-77))	
	X	Y
1	2	3
22	24808.78	4455.52
23	24803.21	4448.68
24	24798.00	4449.23
25	24794.59	4449.17
26	24794.56	4450.71
27	24787.92	4450.71
28	24773.00	4429.34
29	24759.33	4413.41
30	24757.40	4411.16
31	24752.15	4415.41
32	24753.49	4416.96
33	24767.47	4433.20
34	24779.69	4450.71
35	24719.63	4450.73
36	24714.10	4697.39
Участок 23		
1	24808.79	4455.52
2	24807.41	4448.24
3	24803.21	4448.68
Участок 24		
1	24954.87	4707.51
2	24955.23	4707.50
3	24955.91	4707.43
4	24956.59	4707.28
5	24957.25	4707.06
6	24957.87	4706.76
7	24958.46	4706.39
8	24959.00	4705.96
9	24959.48	4705.47
10	24959.91	4704.92
11	24960.27	4704.33
12	24960.56	4703.70
13	24960.77	4703.04
14	24960.91	4702.36
15	24960.97	4701.73
16	24961.47	4683.30
17	24962.03	4683.33
18	24962.41	4677.14

№ точки	Координаты точки (Система координат, используемая для ведения Единого государственного реестра недвижимости (МСК-77))	
	X	Y
1	2	3
19	24961.66	4677.10
20	24962.33	4652.83
21	24963.23	4652.84
22	24963.24	4651.13
23	24859.87	4648.44
24	24866.54	4693.16
25	24866.42	4698.45
26	24866.42	4698.73
27	24866.48	4699.42
28	24866.61	4700.10
29	24866.83	4700.76
30	24867.11	4701.39
31	24867.47	4701.98
32	24867.90	4702.53
33	24868.38	4703.02
34	24868.92	4703.46
35	24869.50	4703.83
36	24870.13	4704.13
37	24870.78	4704.35
38	24871.46	4704.51
39	24872.15	4704.58
40	24904.50	4706.05
41	24913.28	4706.42
42	24924.18	4706.81
43	24935.09	4707.12
44	24945.99	4707.35
Участок 25		
1	24943.66	4712.16
2	24958.73	4712.93
3	24960.65	4713.03
4	24960.67	4712.60
5	24960.97	4701.73
6	24960.91	4702.36
7	24960.77	4703.04
8	24960.56	4703.70
9	24960.27	4704.33
10	24959.91	4704.92
11	24959.48	4705.47

№ точки	Координаты точки (Система координат, используемая для ведения Единого государственного реестра недвижимости (МСК-77))	
	X	Y
1	2	3
12	24959.00	4705.96
13	24958.46	4706.39
14	24957.87	4706.76
15	24957.25	4707.06
16	24956.59	4707.28
17	24955.91	4707.43
18	24955.23	4707.50
19	24954.87	4707.51
20	24945.99	4707.35
21	24935.09	4707.12
22	24924.18	4706.81
23	24913.28	4706.42
24	24904.50	4706.05
25	24872.15	4704.58
26	24871.46	4704.51
27	24870.78	4704.35
28	24870.13	4704.13
29	24869.50	4703.83
30	24868.92	4703.46
31	24868.38	4703.02
32	24867.90	4702.53
33	24867.47	4701.98
34	24867.11	4701.39
35	24866.83	4700.76
36	24866.61	4700.10
37	24866.48	4699.42
38	24866.41	4698.65
39	24866.24	4706.25
40	24871.77	4706.47
41	24872.51	4708.58
42	24884.79	4709.22
43	24885.80	4709.27
44	24908.28	4710.39
Участок 26		
1	24907.06	4728.07
2	24907.08	4727.37
3	24924.18	4728.01
4	24926.46	4728.09

№ точки	Координаты точки (Система координат, используемая для ведения Единого государственного реестра недвижимости (МСК-77))	
	X	Y
1	2	3
5	24934.53	4728.39
6	24934.50	4729.09
7	24957.91	4730.01
8	24960.21	4730.10
9	24960.33	4725.78
10	24960.43	4721.72
11	24960.66	4713.03
12	24958.73	4712.93
13	24943.66	4712.16
14	24908.28	4710.39
15	24885.80	4709.27
16	24884.79	4709.22
17	24888.38	4727.42
18	24889.55	4727.42
19	24889.71	4727.42
20	24893.06	4727.55
Участок 27		
1	24925.31	4732.86
2	24936.31	4733.16
3	24945.54	4733.35
4	24954.07	4733.50
5	24954.76	4733.55
6	24955.44	4733.68
7	24956.10	4733.89
8	24956.73	4734.17
9	24957.32	4734.53
10	24957.87	4734.95
11	24958.37	4735.43
12	24958.81	4735.96
13	24959.19	4736.55
14	24959.49	4737.17
15	24959.72	4737.82
16	24959.88	4738.49
17	24959.97	4739.32
18	24960.21	4730.10
19	24957.91	4730.01
20	24934.50	4729.09
21	24934.53	4728.39

№ точки	Координаты точки (Система координат, используемая для ведения Единого государственного реестра недвижимости (МСК-77))	
	X	Y
1	2	3
22	24926.46	4728.09
23	24924.18	4728.01
24	24907.08	4727.37
25	24907.06	4728.07
26	24893.06	4727.55
27	24889.71	4727.42
28	24888.38	4727.42
29	24886.78	4727.34
30	24878.96	4727.02
31	24865.75	4726.53
32	24865.54	4736.44
33	24865.55	4736.45
34	24865.61	4735.76
35	24865.74	4735.08
36	24865.96	4734.42
37	24866.24	4733.79
38	24866.60	4733.19
39	24867.02	4732.65
40	24867.51	4732.15
41	24868.05	4731.71
42	24868.63	4731.34
43	24869.25	4731.04
44	24869.91	4730.81
45	24870.58	4730.66
46	24871.27	4730.59
47	24871.82	4730.59
48	24903.32	4732.02
49	24914.31	4732.48
Участок 28		
1	24958.50	4792.51
2	24959.96	4739.66
3	24959.95	4739.18
4	24959.88	4738.49
5	24959.72	4737.82
6	24959.49	4737.17
7	24959.19	4736.55
8	24958.81	4735.96
9	24958.37	4735.43

№ точки	Координаты точки (Система координат, используемая для ведения Единого государственного реестра недвижимости (МСК-77))	
	X	Y
1	2	3
10	24957.87	4734.95
11	24957.32	4734.53
12	24956.73	4734.17
13	24956.10	4733.89
14	24955.44	4733.68
15	24954.76	4733.55
16	24954.07	4733.50
17	24945.54	4733.35
18	24936.31	4733.16
19	24925.31	4732.86
20	24914.31	4732.48
21	24903.32	4732.02
22	24871.82	4730.59
23	24871.27	4730.59
24	24870.58	4730.66
25	24869.91	4730.81
26	24869.25	4731.04
27	24868.63	4731.34
28	24868.05	4731.71
29	24867.51	4732.15
30	24867.02	4732.65
31	24866.60	4733.19
32	24866.24	4733.79
33	24865.96	4734.42
34	24865.74	4735.08
35	24865.61	4735.76
36	24865.54	4736.65
37	24864.41	4790.04
Участок 29		
1	24866.24	4706.25
2	24866.42	4698.45
3	24851.44	4697.49
4	24851.26	4705.20
5	24856.17	4705.43
6	24856.15	4705.84
Участок 30		
1	24845.14	4705.36
2	24840.39	4705.18

№ точки	Координаты точки (Система координат, используемая для ведения Единого государственного реестра недвижимости (МСК-77))	
	X	Y
1	2	3
3	24840.43	4707.14
4	24714.01	4701.40
5	24714.10	4697.40
6	24689.28	4696.27
7	24688.84	4699.48
8	24650.53	4698.32
9	24650.52	4698.51
10	24650.46	4699.49
11	24649.64	4699.75
12	24622.25	4698.48
13	24619.05	4697.66
14	24618.69	4697.06
15	24616.20	4692.95
16	24598.99	4692.17
17	24599.23	4696.17
18	24599.24	4696.33
19	24588.86	4695.71
20	24586.60	4695.57
21	24584.69	4691.52
22	24567.00	4690.72
23	24566.31	4690.64
24	24565.63	4690.49
25	24564.98	4690.27
26	24564.35	4689.97
27	24563.77	4689.59
28	24563.23	4689.16
29	24562.75	4688.66
30	24562.32	4688.12
31	24561.96	4687.52
32	24561.68	4686.89
33	24561.46	4686.24
34	24561.33	4685.56
35	24561.26	4684.81
36	24560.76	4708.66
37	24571.92	4708.82
38	24573.40	4710.33
39	24573.02	4713.01
40	24572.46	4716.99



№ точки	Координаты точки (Система координат, используемая для ведения Единого государственного реестра недвижимости (МСК-77))	
	X	Y
1	2	3
41	24679.50	4721.85
42	24679.61	4718.49
43	24719.24	4720.23
44	24719.14	4723.65
45	24733.25	4724.29
46	24733.28	4719.81
47	24803.59	4722.47
48	24816.38	4724.52
49	24844.90	4725.73
50	24844.90	4725.73
51	24848.18	4725.87
52	24850.79	4725.97
53	24865.75	4726.53
54	24878.96	4727.02
55	24872.51	4708.58
56	24871.77	4706.47
57	24866.24	4706.25
58	24856.15	4705.84
59	24856.17	4705.43
60	24851.26	4705.20
61	24847.49	4705.03
62	24847.53	4705.45
Участок 31		
1	24865.54	4736.44
2	24865.75	4726.53
3	24850.79	4725.97
4	24850.58	4735.23
5	24850.58	4735.32
6	24850.58	4735.41
7	24850.58	4735.49
Участок 32		
1	24858.87	5056.99
2	24859.57	5057.62
3	24860.29	5058.23
4	24861.02	5058.82
5	24861.76	5059.40
6	24862.52	5059.96
7	24863.29	5060.51

№ точки	Координаты точки (Система координат, используемая для ведения Единого государственного реестра недвижимости (МСК-77))	
	X	Y
1	2	3
8	24864.06	5061.04
9	24864.85	5061.56
10	24865.65	5062.06
11	24866.46	5062.54
12	24867.28	5063.00
13	24868.11	5063.45
14	24868.95	5063.88
15	24869.80	5064.29
16	24870.66	5064.69
17	24871.52	5065.06
18	24872.39	5065.42
19	24873.27	5065.76
20	24874.16	5066.08
21	24875.05	5066.38
22	24875.95	5066.67
23	24876.85	5066.93
24	24877.76	5067.18
25	24878.68	5067.41
26	24879.60	5067.61
27	24880.52	5067.80
28	24881.45	5067.97
29	24882.38	5068.12
30	24883.31	5068.25
31	24885.13	5068.46
32	24887.96	5068.53
33	24888.31	5053.23
34	24884.70	5053.11
35	24883.22	5052.85
36	24881.09	5052.36
37	24879.32	5051.80
38	24878.06	5051.34
39	24876.08	5050.49
40	24874.41	5049.61
41	24873.25	5048.93
42	24872.12	5048.19
43	24871.03	5047.41
44	24869.97	5046.58
45	24868.95	5045.70

№ точки	Координаты точки (Система координат, используемая для ведения Единого государственного реестра недвижимости (МСК-77))	
	X	Y
1	2	3
46	24867.97	5044.78
47	24867.03	5043.81
48	24866.14	5042.80
49	24865.29	5041.76
50	24864.49	5040.67
51	24863.74	5039.55
52	24863.04	5038.40
53	24862.40	5037.22
54	24861.80	5036.01
55	24861.27	5034.78
56	24860.78	5033.52
57	24860.36	5032.25
58	24859.99	5030.95
59	24859.68	5029.64
60	24859.43	5028.32
61	24859.24	5026.98
62	24859.11	5025.64
63	24859.01	5023.65
64	24864.41	4790.04
65	24865.54	4736.44
66	24850.57	4735.49
67	24845.74	4946.48
68	24844.07	5019.78
69	24844.02	5020.83
70	24844.00	5021.87
71	24843.99	5023.06
72	24844.04	5023.99
73	24844.09	5025.40
74	24844.14	5026.34
75	24844.20	5027.28
76	24844.29	5028.22
77	24844.40	5029.16
78	24844.52	5030.09
79	24844.67	5031.02
80	24844.83	5031.95
81	24845.02	5032.87
82	24845.22	5033.79
83	24845.44	5034.71

№ точки	Координаты точки (Система координат, используемая для ведения Единого государственного реестра недвижимости (МСК-77))	
	X	Y
1	2	3
84	24845.68	5035.62
85	24845.94	5036.53
86	24846.22	5037.43
87	24846.52	5038.32
88	24846.84	5039.21
89	24847.18	5040.09
90	24847.53	5040.96
91	24847.90	5041.83
92	24848.29	5042.69
93	24848.70	5043.53
94	24849.13	5044.38
95	24849.57	5045.21
96	24850.03	5046.03
97	24850.51	5046.84
98	24851.00	5047.64
99	24851.51	5048.44
100	24852.04	5049.22
101	24852.59	5049.99
102	24853.15	5050.74
103	24853.72	5051.49
104	24854.31	5052.22
105	24854.92	5052.94
106	24855.54	5053.65
107	24856.18	5054.35
108	24856.83	5055.03
109	24857.49	5055.70
110	24858.17	5056.35
Участок 33		
1	24851.26	4705.20
2	24851.44	4697.49
3	24851.38	4698.18
4	24851.25	4698.86
5	24851.04	4699.52
6	24850.75	4700.15
7	24850.39	4700.75
8	24849.97	4701.29
9	24849.48	4701.79
10	24848.95	4702.23

№ точки	Координаты точки (Система координат, используемая для ведения Единого государственного реестра недвижимости (МСК-77))	
	X	Y
1	2	3
11	24848.36	4702.60
12	24847.74	4702.90
13	24847.08	4703.13
14	24846.41	4703.28
15	24845.72	4703.35
16	24845.17	4703.35
17	24840.34	4703.13
18	24840.39	4705.18
19	24847.53	4705.45
20	24847.49	4705.03
Участок 34		
1	24849.53	4731.96
2	24849.88	4732.55
3	24850.17	4733.18
4	24850.38	4733.84
5	24850.52	4734.52
6	24850.58	4735.22
7	24850.79	4725.97
8	24848.18	4725.87
9	24848.08	4730.48
10	24848.62	4730.92
11	24849.10	4731.41
Участок 35		
1	24850.58	4735.26
2	24850.58	4735.21
3	24850.52	4734.52
4	24850.38	4733.84
5	24850.17	4733.18
6	24849.88	4732.55
7	24849.53	4731.96
8	24849.10	4731.41
9	24848.62	4730.92
10	24848.08	4730.48
11	24845.21	4861.87
12	24844.63	4861.88
13	24843.09	4946.36
14	24845.74	4946.48
Участок 36		

№ точки	Координаты точки (Система координат, используемая для ведения Единого государственного реестра недвижимости (МСК-77))	
	X	Y
1	2	3
1	24840.43	4707.14
2	24840.38	4705.18
3	24840.33	4703.13
4	24714.10	4697.40
5	24714.01	4701.40
Участок 37		
1	24844.85	4729.36
2	24845.54	4729.43
3	24846.22	4729.58
4	24846.87	4729.81
5	24847.49	4730.11
6	24848.08	4730.48
7	24848.18	4725.87
8	24816.38	4724.52
9	24814.97	4728.01
Участок 38		
1	24843.09	4946.36
2	24844.63	4861.88
3	24845.21	4861.87
4	24848.08	4730.48
5	24847.49	4730.11
6	24846.87	4729.81
7	24846.22	4729.58
8	24845.54	4729.43
9	24844.85	4729.36
10	24814.97	4728.01
11	24802.69	4758.37
12	24799.70	4770.52
13	24798.93	4860.67
14	24800.29	4860.65
15	24800.27	4864.90
16	24799.37	4872.28
17	24799.25	4944.59
Участок 39		
1	24814.97	4728.01
2	24816.38	4724.52
3	24803.59	4722.47
4	24733.28	4719.81

№ точки	Координаты точки (Система координат, используемая для ведения Единого государственного реестра недвижимости (МСК-77))	
	X	Y
1	2	3
5	24733.25	4724.29
Участок 40		
1	24774.12	4861.00
2	24798.93	4860.66
3	24799.70	4770.52
4	24802.69	4758.37
5	24814.97	4728.01
6	24733.25	4724.29
7	24732.49	4823.06
8	24732.24	4854.99
9	24762.29	4856.19
10	24762.42	4861.16
Участок 41		
1	24913.18	5069.13
2	24913.44	5069.12
3	24918.28	5069.04
4	24919.12	5068.16
5	24921.06	5066.05
6	24922.93	5063.93
7	24924.76	5061.75
8	24926.53	5059.54
9	24928.28	5057.27
10	24929.95	5054.98
11	24930.38	5054.35
12	24929.97	5054.37
13	24905.73	5053.81
14	24888.31	5053.40
15	24887.96	5068.39
16	24898.22	5068.63
Участок 42		
1	24918.29	5069.04
2	24913.44	5069.12
3	24913.18	5069.13
4	24898.22	5068.78
5	24897.63	5090.79
6	24898.28	5090.16
7	24899.66	5088.75
8	24900.72	5087.63

№ точки	Координаты точки (Система координат, используемая для ведения Единого государственного реестра недвижимости (МСК-77))	
	X	Y
1	2	3
Участок 43		
1	24892.52	5095.57
2	24893.69	5094.52
3	24893.43	5094.10
4	24891.07	5095.59
Участок 44		
1	24886.99	5100.17
2	24887.98	5099.39
3	24889.51	5098.14
4	24891.02	5096.87
5	24891.26	5096.67
6	24892.52	5095.57
7	24891.06	5095.58
8	24882.45	5100.99
9	24885.90	5101.02
Участок 45		
1	24878.38	5106.36
2	24880.02	5105.26
3	24881.65	5104.14
4	24883.26	5102.99
5	24884.85	5101.81
6	24885.90	5101.02
7	24882.46	5101.00
8	24859.85	5115.21
9	24860.43	5116.13
10	24861.40	5115.70
11	24863.40	5114.77
12	24865.38	5113.81
13	24867.35	5112.81
14	24869.30	5111.78
15	24871.23	5110.71
16	24873.15	5109.61
17	24875.04	5108.47
18	24876.72	5107.43
Участок 46		
1	24793.87	5100.39
2	24882.46	5101.00
3	24891.07	5095.59

№ точки	Координаты точки (Система координат, используемая для ведения Единого государственного реестра недвижимости (МСК-77))	
	X	Y
1	2	3
4	24869.18	5095.82
5	24836.94	5096.18
6	24803.92	5095.22
7	24743.27	5094.32
8	24704.16	5094.72
9	24704.18	5101.02
Участок 47		
1	24710.05	5155.27
2	24730.05	5155.59
3	24780.45	5156.39
4	24782.12	5156.49
5	24783.77	5156.72
6	24785.40	5157.09
7	24800.52	5153.01
8	24800.94	5126.72
9	24730.38	5125.59
10	24710.38	5125.37
11	24666.14	5124.63
12	24666.18	5129.53
13	24666.59	5141.93
14	24668.20	5154.60
15	24670.05	5154.63
16	24670.05	5154.62
Участок 48		
1	24841.93	5165.17
2	24843.23	5163.20
3	24844.56	5161.25
4	24845.90	5159.32
5	24847.27	5157.40
6	24847.49	5157.06
7	24847.70	5156.70
8	24847.87	5156.34
9	24848.03	5155.96
10	24848.15	5155.57
11	24848.25	5155.18
12	24848.28	5155.02
13	24848.33	5154.77
14	24848.37	5154.37

№ точки	Координаты точки (Система координат, используемая для ведения Единого государственного реестра недвижимости (МСК-77))	
	X	Y
1	2	3
15	24848.39	5153.96
16	24848.38	5153.55
17	24848.34	5153.15
18	24848.28	5152.75
19	24848.19	5152.35
20	24848.07	5151.96
21	24847.92	5151.58
22	24847.75	5151.21
23	24847.56	5150.85
24	24847.34	5150.51
25	24847.09	5150.18
26	24846.83	5149.87
27	24846.55	5149.58
28	24846.24	5149.30
29	24845.92	5149.05
30	24845.58	5148.82
31	24846.49	5121.35
32	24846.00	5121.49
33	24845.51	5121.64
34	24845.02	5121.79
35	24844.86	5121.84
36	24844.70	5121.88
37	24844.09	5122.06
38	24843.47	5122.23
39	24842.85	5122.40
40	24842.73	5122.44
41	24842.62	5122.47
42	24841.97	5122.64
43	24841.32	5122.81
44	24840.68	5122.98
45	24840.60	5123.00
46	24840.52	5123.02
47	24839.85	5123.19
48	24839.17	5123.35
49	24838.50	5123.51
50	24838.45	5123.52
51	24838.41	5123.53
52	24837.72	5123.69

№ точки	Координаты точки (Система координат, используемая для ведения Единого государственного реестра недвижимости (МСК-77))	
	X	Y
1	2	3
53	24837.02	5123.85
54	24836.31	5124.01
55	24836.30	5124.01
56	24836.29	5124.01
57	24835.57	5124.16
58	24834.86	5124.31
59	24834.14	5124.46
60	24831.97	5124.87
61	24829.80	5125.24
62	24827.61	5125.57
63	24825.43	5125.87
64	24823.23	5126.12
65	24821.04	5126.34
66	24818.84	5126.52
67	24816.64	5126.66
68	24814.43	5126.76
69	24812.22	5126.82
70	24810.02	5126.85
71	24807.81	5126.83
72	24800.94	5126.72
73	24800.52	5153.01
74	24819.74	5147.82
75	24819.29	5147.98
76	24818.76	5148.22
77	24818.25	5148.51
78	24817.77	5148.86
79	24817.33	5149.24
80	24816.92	5149.67
81	24816.57	5150.14
82	24816.26	5150.64
83	24816.00	5151.17
84	24815.79	5151.72
85	24815.64	5152.29
86	24815.54	5152.87
87	24815.50	5153.46
88	24815.38	5161.00
89	24814.87	5193.20
90	24814.37	5224.86

№ точки	Координаты точки (Система координат, используемая для ведения Единого государственного реестра недвижимости (МСК-77))	
	X	Y
1	2	3
91	24815.04	5222.61
92	24815.74	5220.35
93	24816.46	5218.11
94	24817.20	5215.87
95	24817.97	5213.65
96	24818.76	5211.43
97	24819.58	5209.22
98	24820.42	5207.01
99	24821.28	5204.82
100	24822.17	5202.64
101	24823.07	5200.46
102	24824.00	5198.29
103	24824.96	5196.14
104	24825.94	5193.99
105	24826.93	5191.86
106	24827.96	5189.74
107	24829.00	5187.62
108	24830.07	5185.52
109	24831.16	5183.43
110	24832.27	5181.35
111	24833.40	5179.28
112	24834.55	5177.23
113	24835.73	5175.19
114	24836.93	5173.16
115	24838.15	5171.14
116	24839.39	5169.14
117	24840.65	5167.14
Участок 49		
1	24834.41	5259.73
2	24833.75	5265.80
3	24833.19	5271.88
4	24832.73	5277.97
5	24832.33	5284.67
6	24832.04	5291.37
7	24831.88	5298.07
8	24830.99	5353.30
9	24829.08	5472.22
10	24825.41	5472.16

№ точки	Координаты точки (Система координат, используемая для ведения Единого государственного реестра недвижимости (МСК-77))	
	X	Y
1	2	3
11	24827.32	5353.25
12	24828.42	5284.27
13	24828.47	5281.95
14	24828.54	5279.64
15	24828.65	5277.33
16	24828.78	5275.02
17	24828.94	5272.71
18	24829.12	5270.40
19	24829.33	5268.10
20	24829.57	5265.80
21	24829.83	5263.50
22	24830.12	5261.20
23	24830.44	5258.91
24	24830.78	5256.62
25	24831.16	5254.34
26	24831.55	5252.06
27	24831.97	5249.79
28	24832.42	5247.52
29	24832.90	5245.25
30	24833.40	5242.99
31	24833.93	5240.74
32	24834.48	5238.49
33	24835.06	5236.25
34	24835.67	5234.02
35	24836.30	5231.79
36	24836.96	5229.58
37	24837.64	5227.36
38	24838.35	5225.16
39	24839.08	5222.97
40	24839.33	5222.24
41	24838.69	5228.11
42	24837.96	5233.97
43	24837.15	5239.82
44	24835.86	5248.70
45	24835.34	5252.37
46	24834.86	5256.05
Участок 50		

№ точки	Координаты точки (Система координат, используемая для ведения Единого государственного реестра недвижимости (МСК-77))	
	X	Y
1	2	3
1	24541.22	4270.52
2	24586.31	4271.17
3	24580.53	4269.06
4	24575.97	4267.08
5	24569.82	4263.97
6	24561.81	4259.93
7	24556.39	4257.15
8	24552.22	4255.10
9	24548.65	4253.52
10	24543.89	4251.66
11	24533.10	4248.36
12	24529.73	4247.10
13	24526.75	4245.45
14	24523.25	4242.87
15	24501.84	4222.60
16	24512.46	4234.00
17	24515.66	4237.91
18	24518.35	4242.19
19	24520.48	4246.77
20	24522.01	4251.59
21	24522.92	4256.55
22	24523.20	4261.60
23	24523.13	4269.85
24	24529.16	4270.17
25	24535.19	4270.39
Участок 51		
1	24592.40	4273.00
2	24590.01	4272.33
3	24587.71	4271.61
4	24586.88	4271.38
5	24586.31	4271.17
6	24541.22	4270.52
7	24535.19	4270.39
8	24529.16	4270.17
9	24523.13	4269.85
10	24523.11	4272.99
11	24523.11	4273.00

№ точки	Координаты точки (Система координат, используемая для ведения Единого государственного реестра недвижимости (МСК-77)	
	X	Y
1	2	3
Участок 52		
1	24431.27	4259.91
2	24436.99	4260.21
3	24442.72	4260.60
4	24448.43	4261.06
5	24454.14	4261.61
6	24459.84	4262.23
7	24465.54	4262.93
8	24471.22	4263.72
9	24471.49	4263.76
10	24489.90	4266.43
11	24495.47	4267.21
12	24501.05	4267.90
13	24506.65	4268.51
14	24512.25	4269.04
15	24517.86	4269.49
16	24523.13	4269.84
17	24523.20	4261.60
18	24522.92	4256.55
19	24522.01	4251.59
20	24520.48	4246.77
21	24518.35	4242.19
22	24515.66	4237.91
23	24512.46	4234.00
24	24501.84	4222.60
25	24484.02	4222.66
26	24459.26	4223.52
27	24445.28	4223.87
28	24424.00	4224.14
29	24410.06	4224.65
30	24407.51	4224.63
31	24404.97	4224.40
32	24402.42	4223.95
33	24397.45	4229.81
34	24396.56	4230.93
35	24395.72	4232.10
36	24394.96	4233.31

№ точки	Координаты точки (Система координат, используемая для ведения Единого государственного реестра недвижимости (МСК-77)	
	X	Y
1	2	3
37	24394.26	4234.57
38	24393.63	4235.86
39	24393.08	4237.18
40	24392.60	4238.53
41	24392.20	4239.91
42	24391.87	4241.31
43	24391.62	4242.72
44	24391.45	4244.15
45	24391.37	4245.58
46	24391.36	4247.02
47	24391.43	4248.45
48	24391.58	4249.88
49	24391.74	4250.94
50	24393.06	4258.39
51	24393.17	4258.75
52	24393.34	4259.08
53	24393.59	4259.36
54	24393.89	4259.58
55	24394.22	4259.74
56	24394.59	4259.82
57	24394.85	4259.83
58	24396.86	4259.76
59	24402.59	4259.58
60	24408.33	4259.49
61	24414.06	4259.47
62	24419.80	4259.54
63	24425.53	4259.68
Участок 53		
1	24444.36	4271.28
2	24523.11	4272.23
3	24523.13	4269.85
4	24517.86	4269.50
5	24512.25	4269.05
6	24506.65	4268.51
7	24501.06	4267.90
8	24495.47	4267.21
9	24489.90	4266.44



№ точки	Координаты точки (Система координат, используемая для ведения Единого государственного реестра недвижимости (МСК-77))	
	X	Y
1	2	3
10	24471.49	4263.76
11	24471.22	4263.72
12	24465.54	4262.94
13	24459.85	4262.23
14	24454.15	4261.61
15	24448.44	4261.07
16	24442.72	4260.60
17	24437.00	4260.22
18	24431.27	4259.91
19	24425.54	4259.69
20	24419.80	4259.54
21	24414.07	4259.48
22	24408.33	4259.49
23	24402.60	4259.59
24	24396.86	4259.76
25	24394.67	4259.84
26	24394.23	4259.74
27	24393.89	4259.59
28	24393.59	4259.36
29	24393.35	4259.08
30	24393.11	4258.64
31	24395.66	4273.04
Участок 54		
1	24751.45	4381.25
2	24759.30	4374.89
3	24749.00	4368.15
4	24746.10	4369.30
5	24721.77	4382.35
6	24730.08	4387.82
Участок 55		
1	24750.79	4413.83
2	24752.16	4415.41
3	24757.40	4411.17
4	24755.91	4409.43
5	24738.79	4394.30
6	24735.47	4391.37
7	24730.08	4387.82
8	24721.77	4390.38

№ точки	Координаты точки (Система координат, используемая для ведения Единого государственного реестра недвижимости (МСК-77))	
	X	Y
1	2	3
9	24731.01	4396.43
10	24732.88	4398.08
Участок 56		
1	24751.90	4415.62
2	24752.16	4415.41
3	24750.79	4413.83
4	24732.88	4398.08
5	24731.01	4396.43
6	24721.77	4390.38
7	24719.06	4391.22
8	24720.75	4392.04
9	24731.96	4398.70
10	24725.18	4403.30
11	24715.58	4397.77
12	24708.73	4394.40
13	24706.49	4395.09
14	24707.10	4395.34
15	24730.88	4415.69
16	24734.43	4419.51
Участок 57		
1	24725.18	4403.30
2	24731.96	4398.70
3	24720.75	4392.04
4	24719.06	4391.22
5	24708.73	4394.40
6	24715.58	4397.77
Участок 58		
1	24506.02	4498.65
2	24505.88	4500.52
3	24512.27	4500.15
4	24513.76	4498.25
5	24517.64	4497.84
6	24517.66	4495.60
7	24517.62	4491.75
8	24517.51	4487.90
9	24517.31	4484.06
10	24517.03	4480.22
11	24516.67	4476.39

№ точки	Координаты точки (Система координат, используемая для ведения Единого государственного реестра недвижимости (МСК-77))	
	X	Y
1	2	3
12	24516.51	4474.86
13	24516.39	4474.18
14	24516.20	4473.51
15	24515.93	4472.87
16	24515.59	4472.27
17	24515.18	4471.71
18	24514.71	4471.20
19	24514.18	4470.75
20	24513.61	4470.37
21	24512.99	4470.05
22	24512.34	4469.80
23	24511.67	4469.63
24	24510.99	4469.54
25	24510.29	4469.53
26	24509.60	4469.60
27	24509.24	4469.67
28	24348.20	4505.55
29	24389.06	4504.86
30	24389.13	4505.88
31	24407.28	4504.55
32	24423.75	4504.26
33	24463.16	4501.23
34	24464.54	4501.25
35	24464.64	4503.58
36	24470.94	4503.47
37	24470.95	4503.24
38	24471.57	4503.17
39	24471.41	4501.09
40	24476.26	4500.55
41	24534.33	4437.44
42	24595.35	4423.85
43	24601.21	4416.20
44	24602.34	4413.92
45	24602.31	4411.46
46	24596.68	4395.58
47	24589.35	4374.93
48	24611.41	4372.58
49	24656.48	4377.41

№ точки	Координаты точки (Система координат, используемая для ведения Единого государственного реестра недвижимости (МСК-77))	
	X	Y
1	2	3
50	24676.36	4382.21
51	24704.11	4392.12
52	24708.73	4394.39
53	24719.05	4391.21
54	24703.64	4383.73
55	24681.45	4375.85
56	24657.59	4370.06
57	24632.31	4366.20
58	24614.66	4365.15
59	24504.39	4376.91
60	24502.95	4377.06
61	24499.05	4380.67
62	24418.23	4396.17
63	24417.69	4391.41
64	24361.99	4402.07
65	24364.73	4415.32
66	24332.26	4427.60
67	24326.45	4419.16
68	24306.94	4434.52
69	24301.54	4439.64
70	24297.38	4444.26
71	24296.57	4445.21
72	24287.17	4458.76
73	24285.19	4460.12
74	24281.79	4463.61
75	24274.58	4473.91
76	24273.47	4476.13
77	24274.61	4485.79
78	24275.68	4488.41
79	24271.44	4488.99
80	24271.53	4495.99
Участок 59		
1	24645.10	4412.77
2	24699.80	4397.14
3	24706.49	4395.08
4	24676.32	4382.48
5	24656.48	4377.41
6	24611.41	4372.58

№ точки	Координаты точки (Система координат, используемая для ведения Единого государственного реестра недвижимости (МСК-77))	
	X	Y
1	2	3
7	24589.35	4374.93
8	24596.68	4395.58
9	24602.31	4411.46
10	24602.34	4413.92
11	24601.21	4416.20
12	24595.35	4423.85
13	24709.49	4439.09
14	24709.49	4448.50
15	24732.54	4431.28
16	24740.21	4425.73
17	24734.43	4419.51
18	24570.78	4455.96
19	24566.03	4462.18
20	24563.86	4563.33
21	24567.70	4563.74
22	24574.50	4554.37
23	24574.50	4554.38
24	24578.07	4550.13
25	24585.52	4542.32
26	24585.52	4542.32
27	24590.20	4538.06
28	24583.75	4529.43
Участок 60		
1	24734.43	4419.51
2	24730.88	4415.69
3	24707.10	4395.34
4	24706.49	4395.09
5	24699.80	4397.14
6	24645.10	4412.77
7	24595.35	4423.85
8	24570.79	4455.96
Участок 61		
1	24552.18	4562.08
2	24563.87	4563.33
3	24566.03	4462.18
4	24540.51	4495.54
5	24526.78	4513.48
6	24533.15	4513.81

№ точки	Координаты точки (Система координат, используемая для ведения Единого государственного реестра недвижимости (МСК-77))	
	X	Y
1	2	3
7	24531.93	4537.57
8	24530.78	4559.79
Участок 62		
1	24570.79	4455.96
2	24595.35	4423.85
3	24534.34	4437.45
4	24539.99	4462.83
Участок 63		
1	24566.03	4462.18
2	24566.04	4461.70
3	24566.10	4461.01
4	24566.23	4460.33
5	24566.44	4459.68
6	24566.73	4459.04
7	24567.09	4458.45
8	24567.51	4457.90
9	24567.99	4457.41
10	24568.53	4456.97
11	24569.11	4456.60
12	24569.74	4456.29
13	24570.48	4456.03
14	24539.99	4462.83
15	24509.25	4469.67
16	24509.61	4469.61
17	24510.30	4469.54
18	24510.99	4469.55
19	24511.68	4469.64
20	24512.35	4469.81
21	24513.00	4470.05
22	24513.61	4470.37
23	24514.19	4470.76
24	24514.71	4471.21
25	24515.18	4471.72
26	24515.59	4472.27
27	24515.93	4472.88
28	24516.20	4473.52
29	24516.40	4474.18
30	24516.51	4474.86

№ точки	Координаты точки (Система координат, используемая для ведения Единого государственного реестра недвижимости (МСК-77))	
	X	Y
1	2	3
31	24516.68	4476.40
32	24517.04	4480.23
33	24517.31	4484.07
34	24517.51	4487.91
35	24517.63	4491.75
36	24517.67	4495.60
37	24517.64	4497.84
38	24528.51	4496.70
39	24533.71	4497.10
40	24538.65	4496.41
41	24538.78	4495.71
42	24540.51	4495.54
43	24540.72	4495.27
Участок 64		
1	24509.25	4469.67
2	24539.99	4462.83
3	24534.34	4437.45
4	24271.54	4495.99
5	24271.54	4496.25
6	24273.21	4504.64
7	24277.16	4504.25
8	24277.47	4506.75
9	24302.23	4506.33
10	24302.46	4507.65
11	24319.92	4506.03
12	24348.20	4505.55
Участок 65		
1	24531.49	4537.56
2	24531.93	4537.57
3	24533.15	4513.81
4	24526.78	4513.48
5	24540.51	4495.54
6	24538.78	4495.71
7	24538.65	4496.41
8	24533.71	4497.10
9	24528.51	4496.70
10	24517.65	4497.84
11	24517.64	4498.38

№ точки	Координаты точки (Система координат, используемая для ведения Единого государственного реестра недвижимости (МСК-77))	
	X	Y
1	2	3
12	24517.63	4498.91
13	24517.62	4499.45
14	24516.68	4543.70
15	24524.52	4543.90
16	24524.71	4537.44
Участок 66		
1	24689.28	4696.27
2	24691.88	4677.17
3	24704.43	4679.03
4	24705.69	4643.60
5	24702.50	4643.39
6	24677.93	4642.37
7	24677.77	4638.98
8	24681.20	4579.68
9	24679.01	4565.85
10	24679.07	4562.83
11	24671.51	4562.16
12	24633.19	4560.10
13	24631.94	4577.86
14	24630.41	4609.43
15	24626.87	4635.40
16	24617.96	4634.66
17	24615.70	4644.55
18	24609.84	4669.00
19	24609.11	4681.26
20	24616.20	4692.95
Участок 67		
1	24600.10	4615.88
2	24607.74	4565.14
3	24608.07	4557.87
4	24612.40	4558.06
5	24612.53	4555.45
6	24612.96	4550.77
7	24608.16	4550.04
8	24602.80	4549.23
9	24595.63	4549.96
10	24585.31	4559.16
11	24584.01	4658.55

№ точки	Координаты точки (Система координат, используемая для ведения Единого государственного реестра недвижимости (МСК-77))	
	X	Y
1	2	3
12	24583.59	4690.93
13	24584.50	4691.12
14	24584.69	4691.52
15	24598.99	4692.17
16	24595.74	4637.45
17	24597.10	4615.69
Участок 68		
1	24584.01	4658.55
2	24585.31	4559.16
3	24585.52	4542.33
4	24574.50	4554.39
5	24565.14	4567.79
6	24563.71	4570.54
7	24561.84	4658.09
Участок 69		
1	24561.84	4658.09
2	24563.71	4570.54
3	24557.61	4582.30
4	24552.04	4597.66
5	24548.82	4612.27
6	24548.52	4613.62
7	24548.37	4615.40
8	24547.12	4629.91
9	24546.54	4657.78
10	24548.80	4657.82
11	24548.80	4657.83
Участок 70		
1	24557.61	4582.30
2	24563.71	4570.54
3	24563.87	4563.33
4	24552.18	4562.08
5	24550.43	4591.97
6	24549.29	4600.94
7	24549.21	4609.55
8	24548.82	4612.27
9	24552.04	4597.66
Участок 71		
1	24560.76	4708.66

№ точки	Координаты точки (Система координат, используемая для ведения Единого государственного реестра недвижимости (МСК-77))	
	X	Y
1	2	3
2	24561.27	4684.59
3	24561.84	4658.09
4	24548.80	4657.83
5	24548.56	4686.50
6	24528.40	4686.47
7	24520.22	4686.46
8	24517.76	4768.09
9	24518.24	4768.10
10	24519.11	4768.13
11	24520.12	4734.63
12	24521.15	4732.06
13	24523.04	4727.41
14	24523.80	4727.44
15	24524.37	4710.15
16	24542.49	4710.64
17	24543.89	4709.67
18	24544.09	4708.42
Участок 72		
1	24511.86	4768.47
2	24512.28	4748.65
3	24491.87	4748.62
4	24483.67	4737.43
5	24484.91	4703.33
6	24513.25	4703.59
7	24516.67	4543.69
8	24506.48	4543.43
9	24506.49	4542.97
10	24468.42	4542.08
11	24468.41	4542.45
12	24429.09	4541.43
13	24427.06	4529.47
14	24384.65	4529.95
15	24390.33	4776.40
16	24394.70	4551.28
17	24388.57	4551.34
18	24388.52	4545.46
19	24394.66	4545.39
Участок 73		

№ точки	Координаты точки (Система координат, используемая для ведения Единого государственного реестра недвижимости (МСК-77))	
	X	Y
1	2	3
1	24520.22	4686.46
2	24524.52	4543.90
3	24516.68	4543.70
4	24511.86	4768.47
5	24517.76	4768.09
Участок 74		
1	24599.24	4696.33
2	24599.23	4696.17
3	24598.99	4692.17
4	24584.69	4691.52
5	24586.60	4695.57
6	24588.86	4695.71
Участок 75		
1	24649.64	4699.75
2	24650.46	4699.49
3	24650.52	4698.51
4	24650.53	4698.32
5	24688.84	4699.48
6	24689.28	4696.27
7	24616.20	4692.95
8	24618.69	4697.06
9	24619.05	4697.66
10	24622.25	4698.48
Участок 76		
1	24715.59	4822.25
2	24717.64	4779.38
3	24719.91	4779.34
4	24720.14	4774.43
5	24717.56	4774.23
6	24718.95	4729.73
7	24719.14	4723.65
8	24679.50	4721.85
9	24676.27	4819.65
Участок 77		
1	24719.14	4723.65
2	24719.24	4720.23
3	24679.61	4718.49
4	24679.50	4721.85

№ точки	Координаты точки (Система координат, используемая для ведения Единого государственного реестра недвижимости (МСК-77))	
	X	Y
1	2	3
Участок 78		
1	24557.17	4876.24
2	24558.58	4810.39
3	24550.05	4865.38
4	24549.72	4873.60
Участок 79		
1	24543.26	4877.65
2	24546.35	4876.45
3	24547.48	4875.49
4	24549.72	4873.60
5	24550.05	4865.38
6	24558.58	4810.39
7	24560.46	4722.59
8	24560.76	4708.66
9	24544.09	4708.42
10	24543.89	4709.67
11	24542.49	4710.64
12	24524.37	4710.15
13	24523.80	4727.44
14	24523.04	4727.41
15	24521.15	4732.06
16	24520.12	4734.63
17	24519.11	4768.13
18	24518.24	4768.10
19	24517.76	4768.09
20	24516.68	4843.10
21	24516.18	4877.65
Участок 80		
1	24572.46	4716.99
2	24566.73	4716.73
3	24566.17	4716.73
4	24565.48	4716.80
5	24564.81	4716.96
6	24564.15	4717.18
7	24563.53	4717.49
8	24562.95	4717.86
9	24562.41	4718.30
10	24561.93	4718.79

№ точки	Координаты точки (Система координат, используемая для ведения Единого государственного реестра недвижимости (МСК-77))	
	X	Y
1	2	3
11	24561.50	4719.34
12	24561.15	4719.93
13	24560.86	4720.57
14	24560.65	4721.23
15	24560.52	4721.90
16	24560.46	4722.59
17	24558.58	4810.39
18	24566.02	4762.43
Участок 81		
1	24566.73	4716.73
2	24572.46	4716.99
3	24573.02	4713.01
4	24573.40	4710.33
5	24571.92	4708.82
6	24560.76	4708.66
7	24560.46	4722.59
8	24560.52	4721.90
9	24560.65	4721.23
10	24560.86	4720.57
11	24561.15	4719.93
12	24561.50	4719.34
13	24561.93	4718.79
14	24562.41	4718.30
15	24562.95	4717.86
16	24563.53	4717.49
17	24564.15	4717.18
18	24564.81	4716.96
19	24565.48	4716.80
20	24566.17	4716.73
Участок 82		
1	24104.93	4534.68
2	24091.79	4534.90
3	24091.61	4534.91
4	24092.25	4542.68
5	24088.09	4545.49
6	24092.30	4589.70
7	24095.41	4627.03
8	24083.19	4627.91

№ точки	Координаты точки (Система координат, используемая для ведения Единого государственного реестра недвижимости (МСК-77))	
	X	Y
1	2	3
9	24083.69	4653.19
10	24084.05	4680.39
11	24076.17	4680.50
12	24081.52	4764.84
13	24061.37	4766.50
14	24056.16	4685.26
15	24031.32	4687.37
16	24004.09	4689.92
17	24002.62	4687.61
18	23995.49	4688.81
19	24047.45	4869.23
20	24049.83	4878.17
21	24069.29	5123.21
22	24080.77	5267.88
23	24081.84	5269.01
24	24082.54	5289.34
25	24356.68	5293.19
26	24370.11	5337.04
27	24379.22	5374.03
28	24380.59	5380.53
29	24450.93	5384.00
30	24451.12	5383.55
31	24479.78	5384.97
32	24483.03	5366.00
33	24483.15	5359.97
34	24482.69	5342.09
35	24484.01	5318.91
36	24484.50	5295.13
37	24484.80	5275.13
38	24502.08	5225.15
39	24511.86	4768.48
40	24390.33	4776.40
41	24384.67	4530.95
42	24341.52	4533.62
43	24341.04	4535.96
44	24340.86	4544.26
45	24338.52	4544.27
46	24337.65	4545.79

№ точки	Координаты точки (Система координат, используемая для ведения Единого государственного реестра недвижимости (МСК-77))	
	X	Y
1	2	3
47	24333.49	4549.36
48	24329.15	4550.85
49	24251.63	4551.70
50	24251.24	4547.33
51	24251.13	4539.36
52	24248.18	4539.45
53	24248.71	4546.89
54	24242.59	4546.95
55	24242.98	4564.16
56	24243.92	4564.14
57	24244.03	4568.15
58	24243.07	4568.17
59	24243.37	4581.89
60	24232.76	4582.46
61	24213.01	4583.19
62	24211.67	4581.69
63	24208.91	4581.34
64	24207.22	4533.02
65	24196.24	4533.30
66	24193.10	4531.66
67	24192.99	4531.67
68	24191.00	4541.00
69	24177.50	4538.20
70	24177.90	4535.40
71	24164.07	4533.41
72	24142.99	4534.04
73	24131.15	4534.24
74	24131.20	4535.20
75	24125.10	4535.70
76	24125.60	4540.80
77	24136.70	4540.00
78	24137.00	4546.50
79	24096.10	4549.10
80	24095.80	4542.90
81	24092.60	4543.10
82	24092.10	4535.80
83	24649.97	5096.24
84	24650.04	5096.73

№ точки	Координаты точки (Система координат, используемая для ведения Единого государственного реестра недвижимости (МСК-77))	
	X	Y
1	2	3
85	24666.89	5094.70
86	24668.31	5075.17
87	24672.11	5022.69
88	24673.46	4973.59
89	24680.56	4889.56
90	24673.68	4888.24
91	24673.71	4887.44
92	24576.36	4878.21
93	24569.32	4880.54
94	24568.35	4880.21
95	24557.17	4876.24
96	24552.35	5101.30
97	24552.72	5101.34
98	24563.64	5101.36
99	24579.80	5101.38
100	24597.91	5102.68
101	24599.22	5093.52
Участок 83		
1	24534.27	5099.11
2	24552.35	5101.29
3	24552.76	5081.76
4	24557.17	4876.24
5	24549.72	4873.60
6	24547.48	4875.49
7	24546.35	4876.45
8	24543.26	4877.65
9	24516.18	4877.65
10	24516.68	4843.10
11	24517.76	4768.09
12	24511.86	4768.47
13	24502.08	5225.15
14	24484.80	5275.13
15	24484.50	5295.13
16	24484.01	5318.91
17	24484.02	5318.65
18	24484.71	5306.35
19	24492.06	5306.35
20	24492.06	5308.08



№ точки	Координаты точки (Система координат, используемая для ведения Единого государственного реестра недвижимости (МСК-77))	
	X	Y
1	2	3
21	24502.58	5308.08
22	24503.73	5283.61
23	24505.82	5266.24
24	24516.17	5180.39
25	24517.58	5159.62
26	24517.58	5159.62
27	24520.95	5112.04
28	24525.52	5104.69
Участок 84		
1	24521.27	5112.14
2	24525.76	5104.93
3	24534.35	5099.45
4	24552.34	5101.63
5	24552.35	5101.29
6	24534.27	5099.11
7	24525.52	5104.69
8	24520.95	5112.04
9	24517.56	5159.95
10	24516.17	5180.39
11	24517.91	5159.64
Участок 85		
1	24137.00	4546.50
2	24136.70	4540.00
3	24125.60	4540.80
4	24125.10	4535.70
5	24131.20	4535.20
6	24131.15	4534.23
7	24104.92	4534.68
8	24092.10	4535.80
9	24092.60	4543.10
10	24095.80	4542.90
11	24096.10	4549.10
Участок 86		
1	24580.17	5153.18
2	24668.20	5154.60
3	24668.20	5154.59
4	24666.59	5141.93
5	24666.18	5129.53

№ точки	Координаты точки (Система координат, используемая для ведения Единого государственного реестра недвижимости (МСК-77))	
	X	Y
1	2	3
6	24666.14	5124.62
7	24578.19	5123.14
8	24557.91	5122.80
9	24557.22	5122.75
10	24556.54	5122.62
11	24555.88	5122.41
12	24555.25	5122.12
13	24554.65	5121.77
14	24554.10	5121.35
15	24553.61	5120.87
16	24553.17	5120.33
17	24552.79	5119.75
18	24552.49	5119.13
19	24552.25	5118.48
20	24552.10	5117.80
21	24552.01	5116.99
22	24551.12	5158.40
23	24551.24	5157.61
24	24551.41	5156.94
25	24551.67	5156.30
26	24551.99	5155.69
27	24552.39	5155.12
28	24552.84	5154.60
29	24553.36	5154.13
30	24553.92	5153.73
31	24554.53	5153.40
32	24555.17	5153.13
33	24555.83	5152.95
34	24556.52	5152.84
35	24557.21	5152.81
Участок 87		
1	24550.45	5189.69
2	24551.95	5119.75
3	24552.34	5101.63
4	24534.35	5099.45
5	24525.76	5104.93
6	24521.27	5112.14
7	24517.91	5159.64

№ точки	Координаты точки (Система координат, используемая для ведения Единого государственного реестра недвижимости (МСК-77))	
	X	Y
1	2	3
8	24535.05	5160.44
9	24535.08	5161.85
10	24535.37	5180.81
11	24535.23	5187.19
12	24535.78	5187.20
13	24535.74	5189.30
Участок 88		
1	24611.47	5274.97
2	24612.35	5249.96
3	24614.15	5250.19
4	24614.47	5207.49
5	24626.32	5207.57
6	24626.45	5192.76
7	24622.70	5192.70
8	24615.03	5192.54
9	24615.05	5191.40
10	24564.47	5190.06
11	24550.45	5189.68
12	24550.05	5208.19
13	24548.73	5270.13
14	24566.91	5272.12
15	24580.36	5272.98
Участок 89		
1	24530.74	5285.85
2	24532.12	5268.31
3	24548.73	5270.13
4	24550.06	5208.20
5	24550.45	5189.69
6	24535.74	5189.30
7	24535.78	5187.20
8	24535.23	5187.19
9	24535.37	5180.81
10	24535.08	5161.85
11	24535.05	5160.44
12	24517.91	5159.64
13	24516.17	5180.39
14	24505.82	5266.24
15	24503.73	5283.61

№ точки	Координаты точки (Система координат, используемая для ведения Единого государственного реестра недвижимости (МСК-77))	
	X	Y
1	2	3
Участок 90		
1	24191.00	4541.00
2	24192.98	4531.66
3	24187.94	4532.04
4	24179.83	4532.58
5	24171.72	4533.04
6	24164.05	4533.40
7	24177.90	4535.40
8	24177.50	4538.20
Участок 91		
1	24395.65	4273.03
2	24391.74	4250.94
3	24391.58	4249.88
4	24391.43	4248.45
5	24391.36	4247.02
6	24391.37	4245.58
7	24391.45	4244.15
8	24391.62	4242.72
9	24391.87	4241.31
10	24392.20	4239.91
11	24392.60	4238.53
12	24393.08	4237.18
13	24393.63	4235.86
14	24394.26	4234.57
15	24394.96	4233.31
16	24395.72	4232.10
17	24396.56	4230.93
18	24397.45	4229.81
19	24402.42	4223.95
20	24400.00	4223.30
21	24399.88	4223.22
22	24399.44	4222.96
23	24399.37	4222.92
24	24399.00	4222.29
25	24398.99	4221.93
26	24398.27	4222.75
27	24388.44	4233.59
28	24388.08	4233.99

№ точки	Координаты точки (Система координат, используемая для ведения Единого государственного реестра недвижимости (МСК-77))	
	X	Y
1	2	3
29	24389.07	4269.37
30	24390.04	4273.24
Участок 92		
1	24601.39	5389.73
2	24601.70	5388.82
3	24604.33	5388.89
4	24604.34	5387.32
5	24642.44	5387.36
6	24642.47	5389.44
7	24647.27	5389.53
8	24646.79	5407.68
9	24650.93	5407.84
10	24677.87	5408.83
11	24677.88	5408.33
12	24702.82	5408.71
13	24707.23	5410.25
14	24709.38	5411.00
15	24709.49	5410.30
16	24713.27	5405.25
17	24714.67	5299.79
18	24713.86	5299.87
19	24708.45	5299.86
20	24584.9	5299.53
21	24584.26	5299.53
22	24566.27	5299.48
23	24548.11	5299.58
24	24547.50	5327.97
25	24546.60	5374.66
26	24553.50	5374.90
27	24553.20	5380.70
28	24546.49	5380.49
29	24546.36	5387.10
30	24546.36	5387.10
31	24568.86	5387.74
Участок 93		
1	24546.36	5387.10
2	24546.49	5380.48
3	24547.50	5327.96

№ точки	Координаты точки (Система координат, используемая для ведения Единого государственного реестра недвижимости (МСК-77))	
	X	Y
1	2	3
4	24548.10	5299.58
5	24528.08	5299.69
6	24524.83	5386.64
Участок 94		
1	24580.57	5468.24
2	24580.76	5459.91
3	24544.77	5459.16
4	24545.54	5425.97
5	24546.23	5392.78
6	24546.36	5387.25
7	24546.36	5387.10
8	24546.36	5387.10
9	24524.83	5386.64
10	24528.08	5299.69
11	24548.10	5299.58
12	24548.73	5270.13
13	24532.12	5268.31
14	24530.74	5285.85
15	24503.73	5283.61
16	24502.58	5308.08
17	24492.06	5308.08
18	24492.06	5306.35
19	24484.71	5306.35
20	24484.00	5318.91
21	24483.15	5359.96
22	24483.27	5364.57
23	24483.02	5365.99
24	24482.42	5395.11
25	24480.95	5469.13
Участок 95		
1	24483.27	5364.57
2	24483.15	5359.96
3	24483.03	5366.00
Участок 96		
1	24967.80	5093.13
2	24972.01	5093.85
3	25001.00	5094.88
4	25001.31	5088.18

№ точки	Координаты точки (Система координат, используемая для ведения Единого государственного реестра недвижимости (МСК-77))	
	X	Y
1	2	3
5	25000.69	5091.00
6	24998.15	5090.97
7	24996.23	5090.91
8	24994.31	5090.77
9	24992.40	5090.55
10	24990.50	5090.24
11	24988.61	5089.87
12	24986.74	5089.41
13	24984.89	5088.87
14	24983.07	5088.27
15	24981.27	5087.58
16	24979.50	5086.82
17	24952.72	5074.67
18	24952.29	5075.25
19	24951.23	5076.65
20	24950.15	5078.05
21	24949.05	5079.43
22	24947.94	5080.80
23	24946.81	5082.16
24	24945.66	5083.50
25	24944.68	5084.63
26	24949.22	5084.47
27	24960.08	5089.53
Участок 97		
1	24994.73	5103.84
2	24997.10	5103.95
3	24997.48	5106.19
4	24999.79	5100.43
5	24995.84	5100.32
6	24974.78	5098.94
7	24976.31	5099.60
8	24978.53	5100.45
9	24980.77	5101.21
10	24983.05	5101.88
11	24985.35	5102.46
12	24987.67	5102.94
13	24990.01	5103.34
14	24992.37	5103.64

№ точки	Координаты точки (Система координат, используемая для ведения Единого государственного реестра недвижимости (МСК-77))	
	X	Y
1	2	3
Участок 98		
1	24392.37	4216.13
2	24389.55	4213.66
3	24358.76	4248.66
4	24359.99	4248.34
5	24364.42	4245.68
6	24381.88	4228.14
Участок 99		
1	24305.34	4255.93
2	24357.94	4249.59
3	24352.73	4250.22
4	24346.96	4251.71
5	24335.02	4252.78
6	24294.83	4257.78
7	24258.43	4262.84
8	24246.31	4264.09
9	24228.72	4265.44
10	24225.82	4265.52
11	24209.84	4267.44
Участок 100		
1	24400.60	4301.00
2	24395.63	4273.04
3	24390.04	4273.24
4	24389.07	4269.37
5	24388.08	4233.99
6	24373.90	4249.63
7	24367.40	4253.71
8	24360.96	4256.32
9	24295.36	4266.24
10	24285.60	4267.53
11	24282.68	4267.51
12	24282.68	4267.91
13	24267.80	4269.87
14	24247.14	4271.22
15	24171.87	4272.46
16	24172.22	4309.56
17	24225.81	4307.55
18	24225.92	4307.54

№ точки	Координаты точки (Система координат, используемая для ведения Единого государственного реестра недвижимости (МСК-77))	
	X	Y
1	2	3
Участок 101		
1	24191.83	4266.14
2	24156.74	4263.60
3	24125.93	4263.60
4	24134.00	4265.16
5	24139.74	4265.22
Участок 102		
1	24207.22	4533.02
2	24207.45	4530.40
3	24204.13	4530.72
4	24197.10	4531.33
5	24196.75	4533.29
6	24251.46	4539.02
7	24253.93	4532.15
8	24256.35	4525.41
9	24256.62	4524.21
10	24252.51	4524.85
11	24249.62	4525.28
12	24248.66	4532.24
13	24247.71	4539.13
14	24275.93	4468.65
15	24287.56	4452.88
16	24304.60	4435.89
17	24325.99	4418.72
18	24340.68	4409.72
19	24356.89	4403.04
20	24316.79	4410.71
21	24302.16	4420.93
22	24296.39	4425.55
23	24234.38	4475.03
24	24222.37	4485.91
25	24208.99	4502.53
26	24206.63	4506.80
27	24215.11	4505.61
28	24226.98	4490.66
29	24238.74	4480.00
30	24300.60	4430.50

№ точки	Координаты точки (Система координат, используемая для ведения Единого государственного реестра недвижимости (МСК-77))	
	X	Y
1	2	3
31	24282.32	4448.77
32	24270.26	4465.20
33	24261.51	4482.65
34	24255.85	4499.48
35	24263.36	4497.81
36	24267.57	4485.11
Участок 103		
1	24276.55	4520.85
2	24284.54	4519.36
3	24292.51	4517.79
4	24300.47	4516.14
5	24308.40	4514.41
6	24348.20	4505.55
7	24319.92	4506.03
8	24302.46	4507.65
9	24302.23	4506.33
10	24277.47	4506.75
11	24277.16	4504.25
12	24273.21	4504.64
13	24271.49	4496.00
14	24263.36	4497.81
15	24260.97	4505.03
16	24260.52	4507.03
17	24256.62	4524.21
18	24260.54	4523.60
19	24268.55	4522.26
Участок 104		
1	24260.52	4507.03
2	24260.97	4505.03
3	24263.36	4497.81
4	24255.85	4499.48
5	24254.71	4502.88
6	24253.72	4507.15
7	24249.79	4524.06
8	24249.62	4525.28
9	24252.51	4524.85

№ точки	Координаты точки (Система координат, используемая для ведения Единого государственного реестра недвижимости (МСК-77))	
	X	Y
1	2	3
10	24256.62	4524.21
Участок 105		
1	24250.40	4498.36
2	24252.61	4489.84
3	24254.74	4477.91
4	24255.62	4474.43
5	24252.13	4470.66
6	24228.99	4492.66
7	24218.63	4505.11
8	24248.48	4500.94
Участок 106		
1	24243.75	4507.32
2	24248.48	4500.94
3	24218.63	4505.11
4	24216.41	4507.78
Участок 107		
1	24212.22	4529.94
2	24220.30	4529.09
3	24228.37	4528.15
4	24236.43	4527.13
5	24244.48	4526.03
6	24249.62	4525.28
7	24249.79	4524.06
8	24253.72	4507.15
9	24254.71	4502.88
10	24255.85	4499.48
11	24250.70	4500.63
12	24248.48	4500.94
13	24243.75	4507.32
14	24216.41	4507.78
15	24218.61	4505.12
16	24215.11	4505.61
17	24214.67	4506.17
18	24213.75	4507.83
19	24210.60	4513.49
20	24211.06	4530.06

№ точки	Координаты точки (Система координат, используемая для ведения Единого государственного реестра недвижимости (МСК-77))	
	X	Y
1	2	3
Участок 108		
1	24207.45	4530.40
2	24208.63	4517.06
3	24213.75	4507.83
4	24214.67	4506.17
5	24215.11	4505.61
6	24206.63	4506.80
7	24206.00	4507.96
8	24202.24	4514.79
9	24198.15	4525.63
10	24197.10	4531.33
11	24204.13	4530.72
Участок 109		
1	24206.00	4507.95
2	24206.63	4506.80
3	24199.10	4507.85
4	24197.21	4508.10
5	24197.35	4508.10
Участок 110		
1	24193.10	4531.66
2	24192.96	4531.59
3	24188.34	4530.85
4	24188.82	4528.99
5	24185.28	4528.02
6	24184.64	4530.30
7	24179.28	4529.33
8	24174.09	4528.06
9	24173.94	4525.60
10	24169.56	4525.85
11	24168.68	4527.33
12	24162.26	4526.67
13	24162.49	4528.59
14	24151.33	4530.96
15	24132.92	4533.01
16	24132.73	4531.25
17	24124.42	4532.19

№ точки	Координаты точки (Система координат, используемая для ведения Единого государственного реестра недвижимости (МСК-77))	
	X	Y
1	2	3
18	24105.58	4534.47
19	24091.79	4534.90
20	24142.99	4534.04
21	24159.71	4533.58
22	24176.41	4532.79
Участок 111		
1	24512.28	4748.65
2	24491.87	4748.62

№ точки	Координаты точки (Система координат, используемая для ведения Единого государственного реестра недвижимости (МСК-77))	
	X	Y
1	2	3
3	24483.67	4737.43
4	24484.91	4703.33
5	24513.18	4703.59
Участок 112		
1	24553.20	5380.70
2	24553.50	5374.90
3	24546.60	5374.66
4	24546.49	5380.49

### 3.2.5. Сведения о границах территории, применительно к которой осуществляется подготовка проекта межевания территории

№ точки	Координаты точки (Система координат, используемая для ведения Единого государственного реестра недвижимости (МСК-77))	
	X	Y
1	2	3
1	24594.79	5068.47
2	24601.74	4744.37
3	24840.13	4754.56
4	24834.25	5012.15
5	24833.20	5057.98
6	24763.73	5057.35
7	24670.62	5069.71
8	24603.41	4666.37
9	24838.86	4676.43
10	24804.34	4451.65
11	24795.27	4449.93
12	24795.71	4441.06
13	24780.78	4422.76
14	24767.59	4428.53
15	24605.87	4551.09
16	24592.87	5158.38
17	24780.39	5161.39
18	24775.49	5466.36
19	24586.53	5463.32

№ точки	Координаты точки (Система координат, используемая для ведения Единого государственного реестра недвижимости (МСК-77))	
	X	Y
1	2	3
20	25355.73	4387.14
21	25357.24	4305.92
22	25235.72	4304.07
23	25256.49	4264.72
24	25319.28	4182.20
25	25421.49	4080.30
26	25459.09	4045.32
27	25492.97	4004.86
28	25520.52	3962.25
29	25546.82	3908.96
30	25577.11	3812.56
31	25680.81	3784.02
32	25696.06	3840.10
33	25770.73	3826.61
34	25745.75	3699.21
35	25783.02	3686.96
36	25795.63	3675.53
37	25821.16	3658.96
38	25823.83	3657.23

№ точки	Координаты точки (Система координат, используемая для ведения Единого государственного реестра недвижимости (МСК-77))	
	X	Y
1	2	3
39	25833.13	3652.98
40	25833.83	3650.74
41	25848.22	3641.41
42	25835.91	3614.80
43	25835.49	3613.89
44	25835.07	3614.06
45	25833.17	3614.89
46	25831.28	3615.70
47	25829.38	3616.48
48	25817.96	3621.14
49	25806.76	3625.70
50	25796.64	3629.51
51	25793.23	3630.65
52	25789.80	3631.73
53	25786.88	3632.59
54	25784.68	3633.21
55	25776.15	3593.35
56	25509.57	3645.02
57	25400.47	3812.42
58	25359.59	3785.78
59	25200.73	4029.54
60	25160.77	4078.46
61	25129.47	4108.19
62	25106.39	4122.98
63	25064.86	4143.37
64	24930.19	4188.87
65	24784.00	4238.26
66	24746.36	4248.55
67	24703.51	4252.86
68	24591.06	4253.00
69	24502.80	4199.83
70	24372.76	4202.45
71	24347.96	4230.64
72	24122.41	4257.83
73	24067.30	4247.20
74	23986.10	4231.25
75	23904.70	4234.76
76	23892.68	4240.21

№ точки	Координаты точки (Система координат, используемая для ведения Единого государственного реестра недвижимости (МСК-77))	
	X	Y
1	2	3
77	23720.30	4247.28
78	23717.57	4268.24
79	23687.65	4272.22
80	23689.90	4281.14
81	23724.31	4275.72
82	23727.65	4254.75
83	23894.28	4247.92
84	23905.54	4242.43
85	23929.12	4241.41
86	23985.64	4238.97
87	24067.51	4255.69
88	24068.68	4303.72
89	24068.74	4305.72
90	24070.16	4343.38
91	24269.40	4338.00
92	24271.85	4414.93
93	24217.21	4459.07
94	24098.42	4496.14
95	24008.94	4501.30
96	23918.56	4502.83
97	23919.81	4557.82
98	24494.64	4548.08
99	24491.44	4703.36
100	24484.91	4703.33
101	24483.67	4737.43
102	24490.54	4746.81
103	24475.94	5454.04
104	24095.00	5447.92
105	24092.87	5590.42
106	24473.23	5596.51
107	24471.98	5657.63
108	24582.45	5659.93
109	24583.73	5598.28
110	24694.21	5600.06
111	24694.15	5605.43
112	24708.23	5605.70
113	24708.34	5600.29
114	24743.52	5600.85



№ точки	Координаты точки (Система координат, используемая для ведения Единого государственного реестра недвижимости (МСК-77))	
	X	Y
1	2	3
115	24743.22	5614.40
116	24772.35	5614.41
117	24772.66	5601.32
118	25112.77	5606.79
119	25114.94	5471.82
120	24845.48	5467.48
121	24848.00	5311.02
122	24854.79	5254.57
123	24876.69	5205.14
124	24910.12	5162.86
125	24959.56	5149.69
126	25008.00	5125.47
127	25018.92	4756.46
128	25058.91	4757.33
129	25060.98	4687.32

№ точки	Координаты точки (Система координат, используемая для ведения Единого государственного реестра недвижимости (МСК-77))	
	X	Y
1	2	3
130	25020.99	4686.49
131	25021.81	4658.59
132	25022.49	4658.65
133	25023.25	4654.66
134	25021.91	4654.39
135	25022.33	4642.03
136	25022.30	4642.03
137	25028.11	4445.79
138	25029.90	4414.78
139	25053.72	4400.33
140	25073.24	4398.21
141	25094.01	4398.40
142	25093.94	4395.97
143	25180.22	4386.59

**3.2.6. Вид разрешенного использования образуемых и (или) изменяемых земельных участков, предназначенных для размещения линейных объектов и объектов капитального строительства, проектируемых в составе линейного объекта, а также существующих земельных участков, занятых линейными объектами и объектами капитального строительства, входящими в состав линейных объектов, в соответствии с проектом планировки территории линейного объекта**

Условный номер образуемого и (или) изменяемого земельного участка на чертеже	Вид разрешенного использования <sup>1</sup>
1	2
1	12.0.1
2	12.0.1
3	12.0.1
4	9.1
5	12.0.1
6	12.0.1
7	9.1
8	12.0.1
9	12.0.1
10	12.0.1
11	12.0.1
12	12.0.1
13	12.0.1, 12.0.2
14	12.0.1
15	12.0.1

Условный номер образуемого и (или) изменяемого земельного участка на чертеже	Вид разрешенного использования <sup>1</sup>
1	2
16	2.7.1, 4.9
17	12.0.1
18	12.0.1
19	12.0.1
20	12.0.1
21	12.0.1
22	6.3
23	12.0.1
24	4.0-4.10
25	12.0.1
26	12.0.1
27	12.0.1
28	4.0-4.10
29	12.0.1
30	12.0.1
31	12.0.1
32	4.0-4.10
33	12.0.1
34	12.0.1
35	4.0-4.10
36	12.0.1
37	12.0.1
38	4.1
39	12.0.1
40	6.9
41	12.0.1
42	12.0.1
43	12.0.1
44	12.0.1
45	12.0.1
46	12.0.1
47	12.0.1
48	12.0.1
49	12.0.1
50	9.0, 9.1
51	12.0.1
52	3.3, 3.4.1, 4.1, 4.4, 4.6, 4.9, 5.1.2
53	12.0.1
54	12.0.1
55	12.0.1
56	12.0.1

Условный номер образуемого и (или) изменяемого земельного участка на чертеже	Вид разрешенного использования <sup>1</sup>
1	2
57	12.0.1
58	6.9
59	6.9
60	12.0.1
61	12.0.1
62	12.0.1
63	12.0.1
64	12.0.1
65	12.0.1
66	6.3
67	6.3
68	6.9
69	12.0.1
70	12.0.1
71	12.0.1
72	6.0
73	12.0.1
74	12.0.1
75	12.0.1
76	4.5
77	12.0.1
78	12.0.1
79	12.0.1
80	6.9
81	12.0.1
82	6.6
83	12.0.1
84	12.0.1
85	4.9.2, 6.9
86	12.0.1
87	12.0.1
88	4.9
89	12.0.1
90	4.9
91	12.0.1
92	4.9.1.4
93	12.0.1
94	12.0.1
95	12.0.1
96	2.7.1

Условный номер образуемого и (или) изменяемого земельного участка на чертеже	Вид разрешенного использования <sup>1</sup>
1	2
97	12.0.1
98	12.0.1
99	12.0.1
100	12.0.1
101	12.0.1
102	6.9
103	12.0.1
104	12.0.1
105	6.9
106	12.0.1
107	12.0.1
108	12.0.1
109	12.0.1
110	12.0.1
111	3.1.1
112	12.0.1
113	12.0.1, 12.0.2
114	12.0.1, 12.0.2

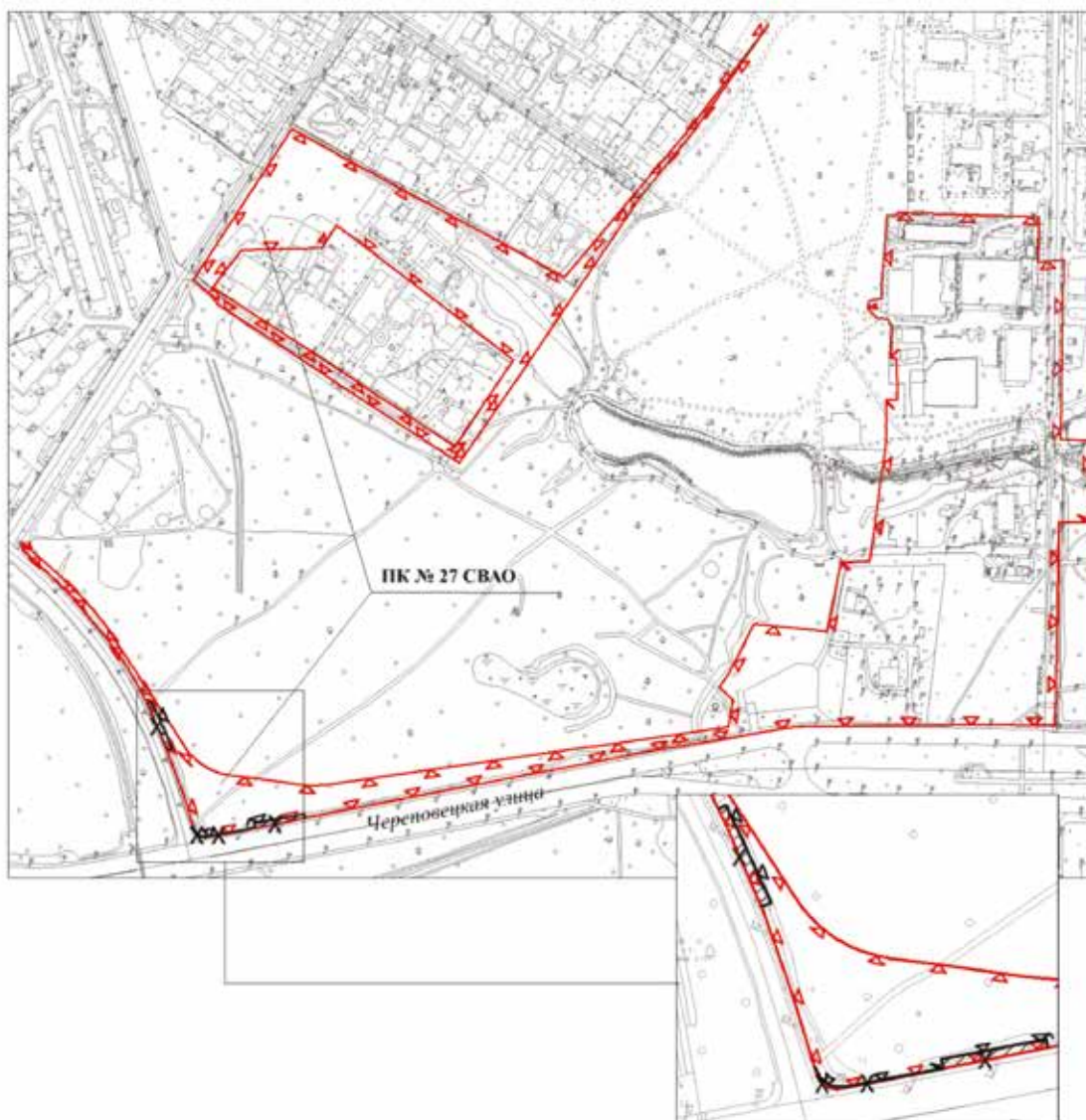
<sup>1</sup> – Описание кодов видов разрешенного использования земельных участков в соответствии с приказом Федеральной службы государственной регистрации, кадастра и картографии от 10 ноября 2020 г. № П/0412 «Об утверждении классификатора видов разрешенного использования земельных участков».

Кадастровые номера существующих земельных участков	Вид разрешенного использования <sup>2</sup>
77:02:0000000:2747	12.0.1
77:02:0001014:5	12.0.1
77:02:0003002:154	12.0.1
77:02:0003002:124	12.0.1
77:02:0000000:2761	12.0.1
77:02:0003002:3343	12.0.1

<sup>2</sup> – Описание кодов видов разрешенного использования земельных участков в соответствии с приказом Федеральной службы государственной регистрации, кадастра и картографии от 10 ноября 2020 г. № П/0412 «Об утверждении классификатора видов разрешенного использования земельных участков».

Приложение 2  
к постановлению Правительства Москвы  
от 5 декабря 2023 г. № 2394-ПП

Схема границ объекта природного комплекса № 27  
Северо-Восточного административного округа города Москвы  
"Хлебниковский (Лианозовский) лесопарк"



УСЛОВНЫЕ ОБОЗНАЧЕНИЯ









-  существующие границы объектов природного комплекса города Москвы
-  отменяемые границы объектов природного комплекса города Москвы
-  устанавливаемые границы объектов природного комплекса города Москвы
-  участки территории, исключаемые из состава объекта природного комплекса № 27 Северо-Восточного административного округа города Москвы "Хлебниковский (Лианозовский) лесопарк", общей площадью 0,03 га

Схема границ объекта природного комплекса № 32  
Северо-Восточного административного округа города Москвы  
"Бульвар по Алтуфьевскому шоссе"



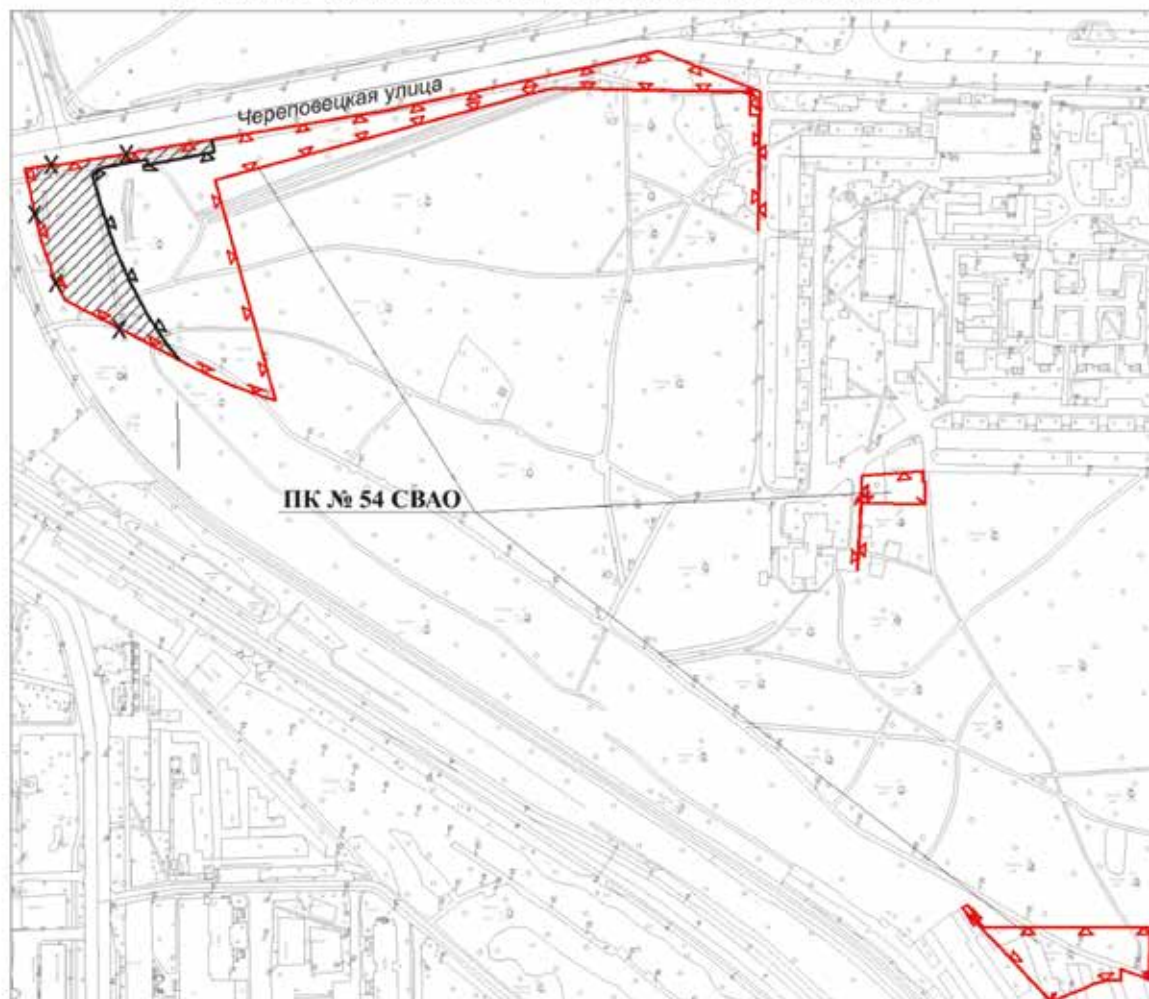
УСЛОВНЫЕ ОБОЗНАЧЕНИЯ

-  существующие границы объектов природного комплекса города Москвы
-  отменяемые границы объектов природного комплекса города Москвы
-  устанавливаемые границы объектов природного комплекса города Москвы
-  участки территории, исключаемые из состава объекта природного комплекса № 32 Северо-Восточного административного округа города Москвы "Бульвар по Алтуфьевскому шоссе", общей площадью 1,04 га







Приложение 4  
к постановлению Правительства Москвы  
от 5 декабря 2023 г. № 2394-ПП

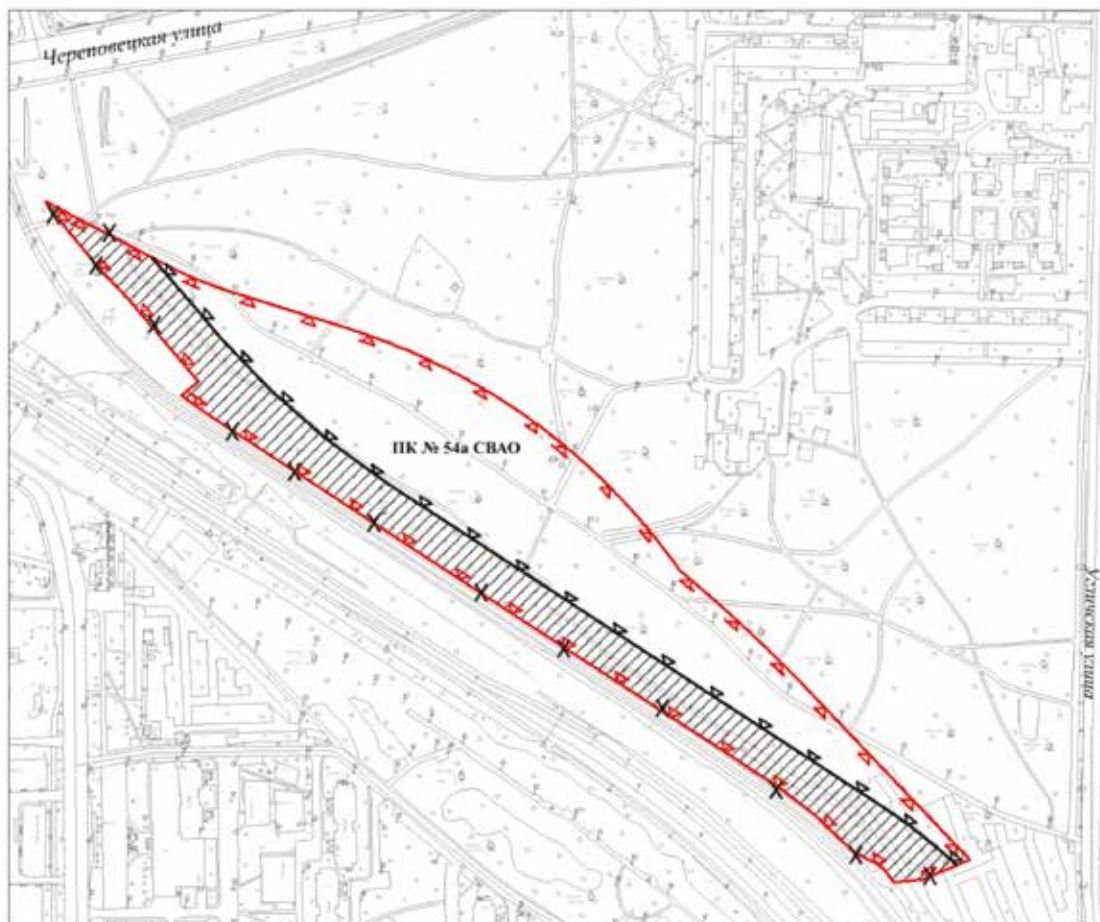
Схема границ объекта природного комплекса № 54  
Северо-Восточного административного округа города Москвы  
"Хлебниковский (Лианозовский) лесопарк между Череповецкой ул.  
и Савеловским направлением Московской железной дороги"







УСЛОВНЫЕ ОБОЗНАЧЕНИЯ

-  существующие границы объектов природного комплекса города Москвы
-  отменяемые границы объектов природного комплекса города Москвы
-  устанавливаемые границы объектов природного комплекса города Москвы
-  участок территории, исключаемый из состава объекта природного комплекса № 54 Северо-Восточного административного округа города Москвы "Хлебниковский (Лианозовский) лесопарк между Череповецкой ул. и Савеловским направлением Московской железной дороги", площадью 0,46 га

**Схема границ объекта природного комплекса № 54а  
Северо-Восточного административного округа города Москвы  
"Озелененная территория вдоль Савеловского направления Московской  
железнодорожной"**



**УСЛОВНЫЕ ОБОЗНАЧЕНИЯ**

-  существующие границы объектов природного комплекса города Москвы
-  отменяемые границы объектов природного комплекса города Москвы
-  устанавливаемые границы объектов природного комплекса города Москвы
-  участок территории, исключаемый из состава объекта природного комплекса № 54а Северо-Восточного административного округа города Москвы "Озелененная территория вдоль Савеловского направления Московской железной дороги", площадью 1,88 га



Приложение 6  
к постановлению Правительства Москвы  
от 5 декабря 2023 г. № 2394-ПП

Схема границ объекта природного комплекса № 796 Северо-Восточного  
административного округа города Москвы  
"Озелененная территория по Алтуфьевскому шоссе, вл. 32"



УСЛОВНЫЕ ОБОЗНАЧЕНИЯ






-  существующие границы объектов природного комплекса города Москвы
-  отменяемые границы объектов природного комплекса города Москвы
-  устанавливаемые границы объектов природного комплекса города Москвы
-  участок территории, включаемый в состав объекта природного комплекса № 796 Северо-Восточного административного округа города Москвы "Озелененная территория по Алтуфьевскому шоссе, вл. 32", площадью 0,41 га

Схема границ объекта природного комплекса № 856  
Северо-Восточного административного округа города Москвы  
"Озелененная территория вблизи Тенистого проезда"

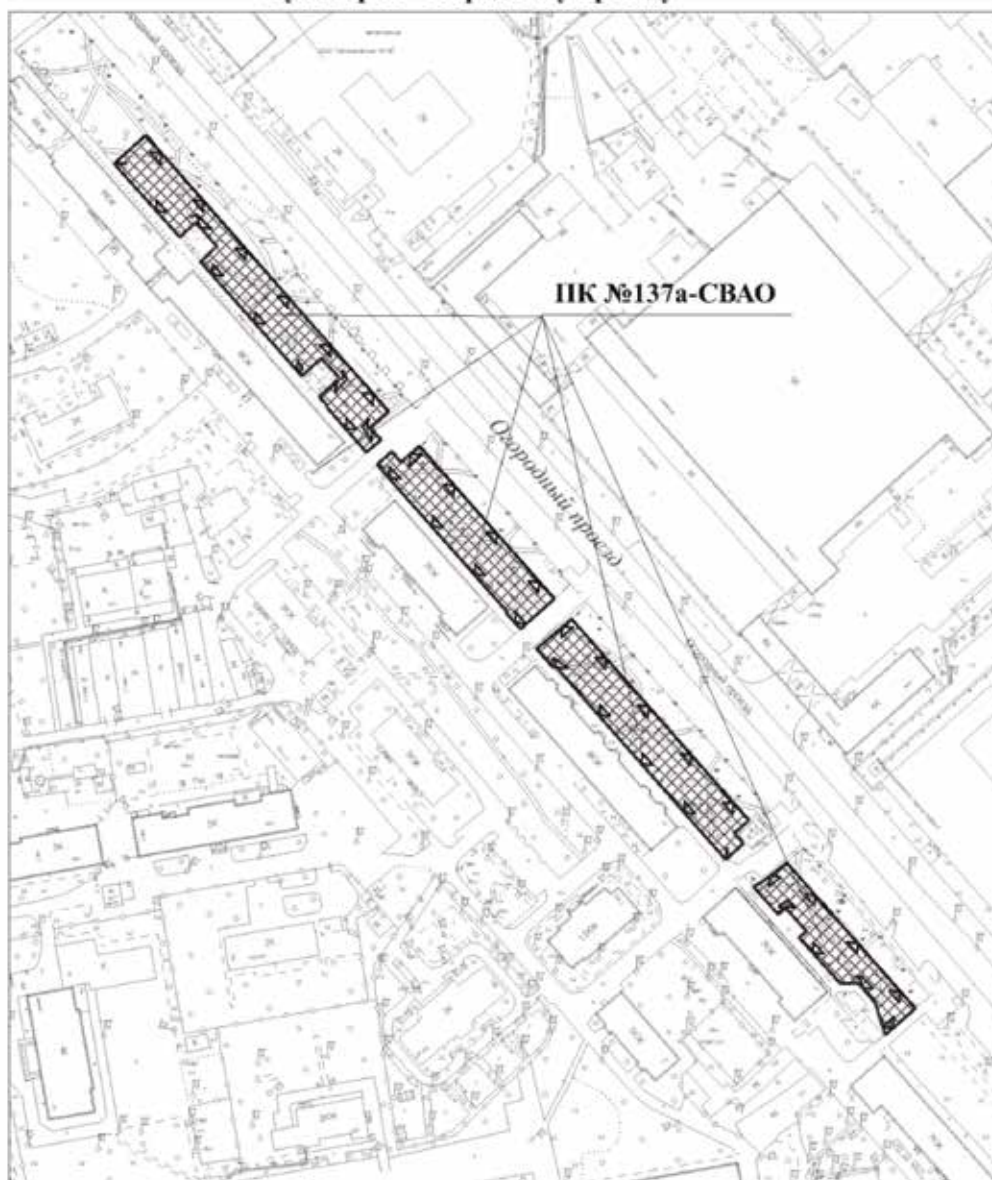


УСЛОВНЫЕ ОБОЗНАЧЕНИЯ



- — — — — устанавливаемые границы объектов природного комплекса города Москвы
-  участок территории, включаемый в состав объекта природного комплекса № 856 Северо-Восточного административного округа города Москвы "Озелененная территория вблизи Тенистого проезда", площадью 0,89 га

Приложение 8  
к постановлению Правительства Москвы  
от 5 декабря 2023 г. № 2394-ПП

Схема границ объекта природного комплекса № 137а  
Северо-Восточного административного округа города Москвы  
"Бульвар по Огородному проезду"



УСЛОВНЫЕ ОБОЗНАЧЕНИЯ





-  устанавливаемые границы объектов природного комплекса города Москвы
-  участки территории, включаемые в состав объекта природного комплекса № 137а Северо-Восточного административного округа города Москвы "Бульвар по Огородному проезду", общей площадью 0,63 га



**Схема границ объекта природного комплекса № 146 Северо-Восточного  
административного округа города Москвы  
"Сад между ул. Яблочкова и Савеловским направлением  
Московской железной дороги"**

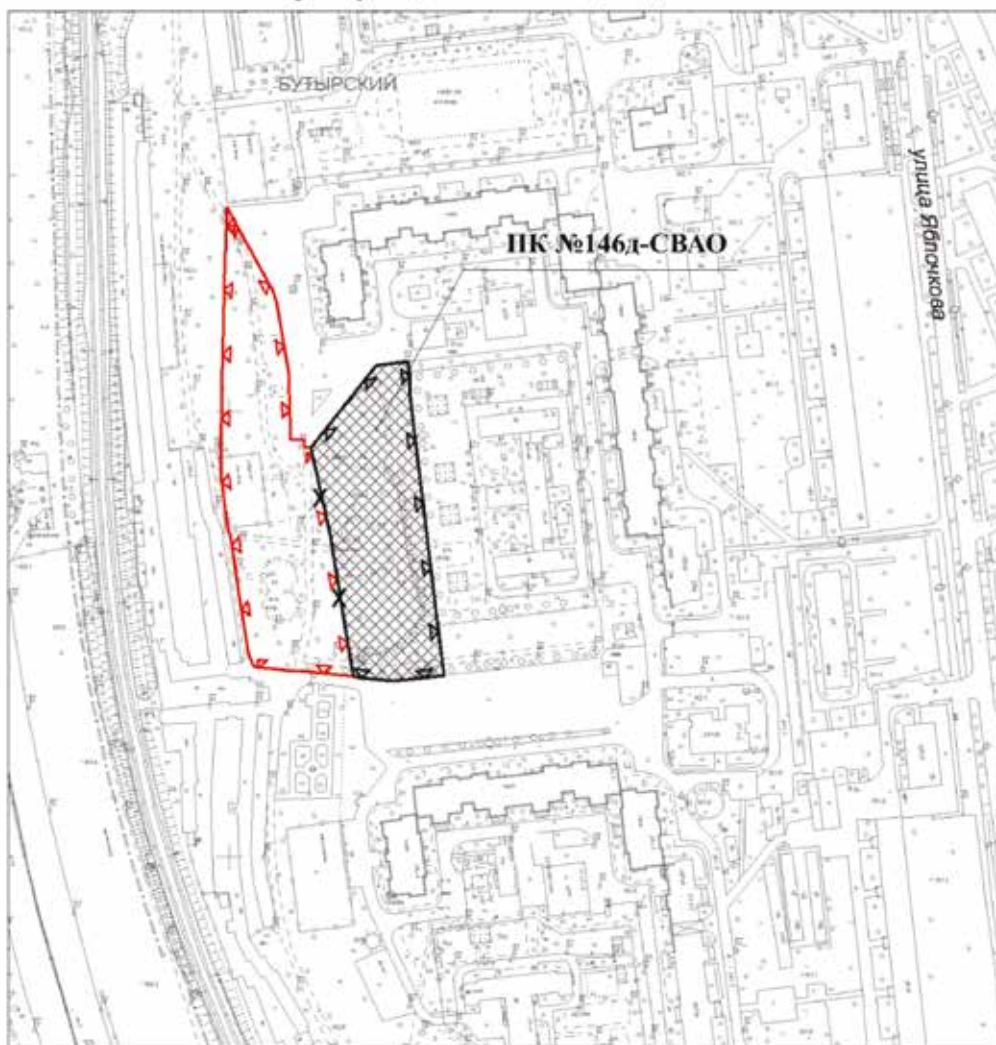


**УСЛОВНЫЕ ОБОЗНАЧЕНИЯ**





-  существующие границы объектов природного комплекса города Москвы
-  отменяемые границы объектов природного комплекса города Москвы
-  устанавливаемые границы объектов природного комплекса города Москвы
-  участок территории, включаемый в состав объекта природного комплекса № 146 Северо-Восточного административного округа города Москвы "Сад между ул. Яблочкова и Савеловским направлением Московской железной дороги", площадью 0,13 га

Приложение 10  
к постановлению Правительства Москвы  
от 5 декабря 2023 г. № 2394-ПП

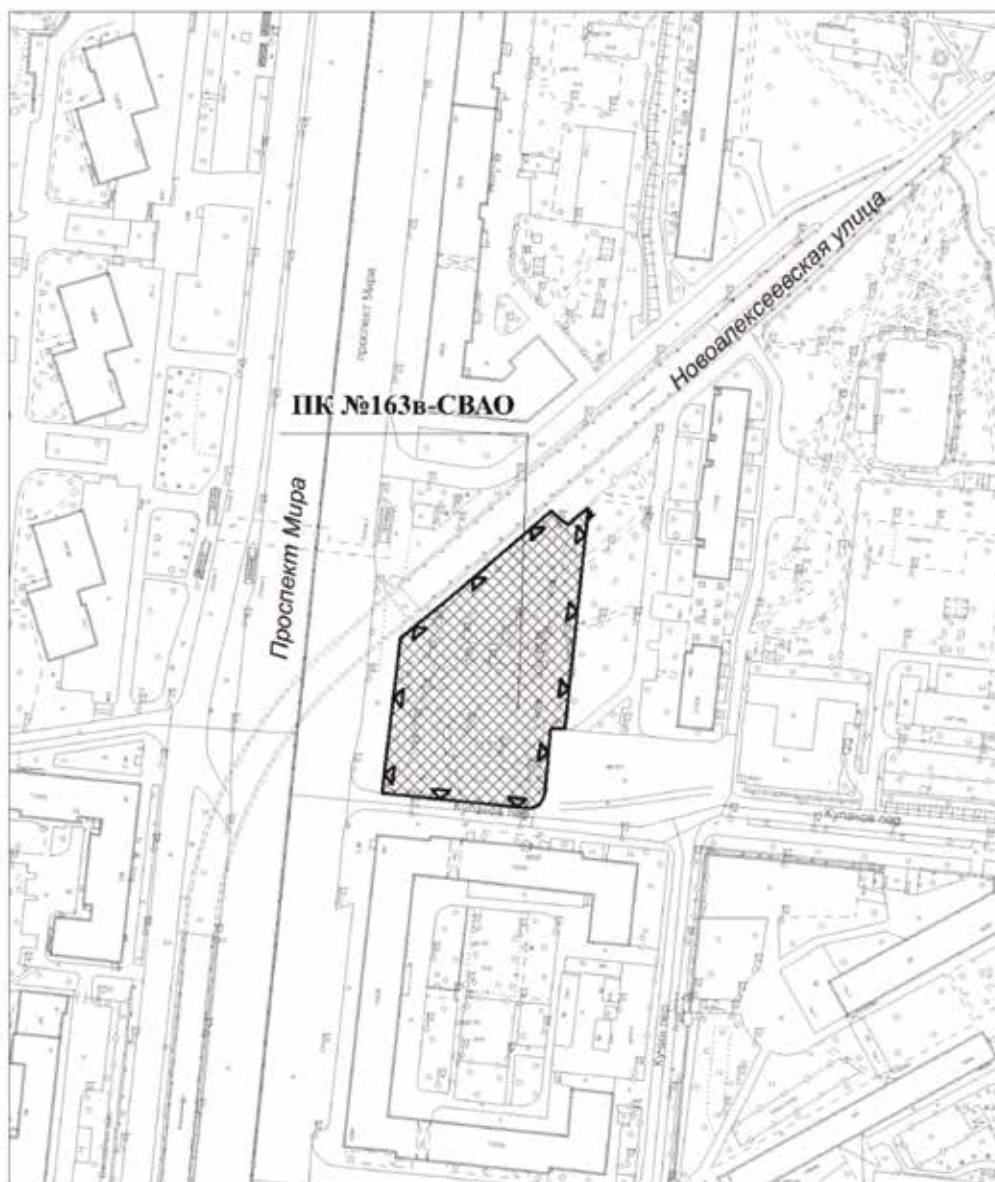
**Схема границ объекта природного комплекса № 146д  
Северо-Восточного административного округа города Москвы  
"Сквер по улице Яблочкова, владение 25-31"**





**УСЛОВНЫЕ ОБОЗНАЧЕНИЯ**

-  существующие границы объектов природного комплекса города Москвы
-  отменяемые границы объектов природного комплекса города Москвы
-  устанавливаемые границы объектов природного комплекса города Москвы
-  участок территории, включаемый в состав объекта природного комплекса № 146д Северо-Восточного административного округа города Москвы "Сквер по улице Яблочкова, владение 25-31", площадью 0,56 га

**Схема границ объекта природного комплекса № 163в  
Северо-Восточного административного округа города Москвы  
"Сквер вблизи пересечения проспекта Мира и Новоалексеевской улицы"**



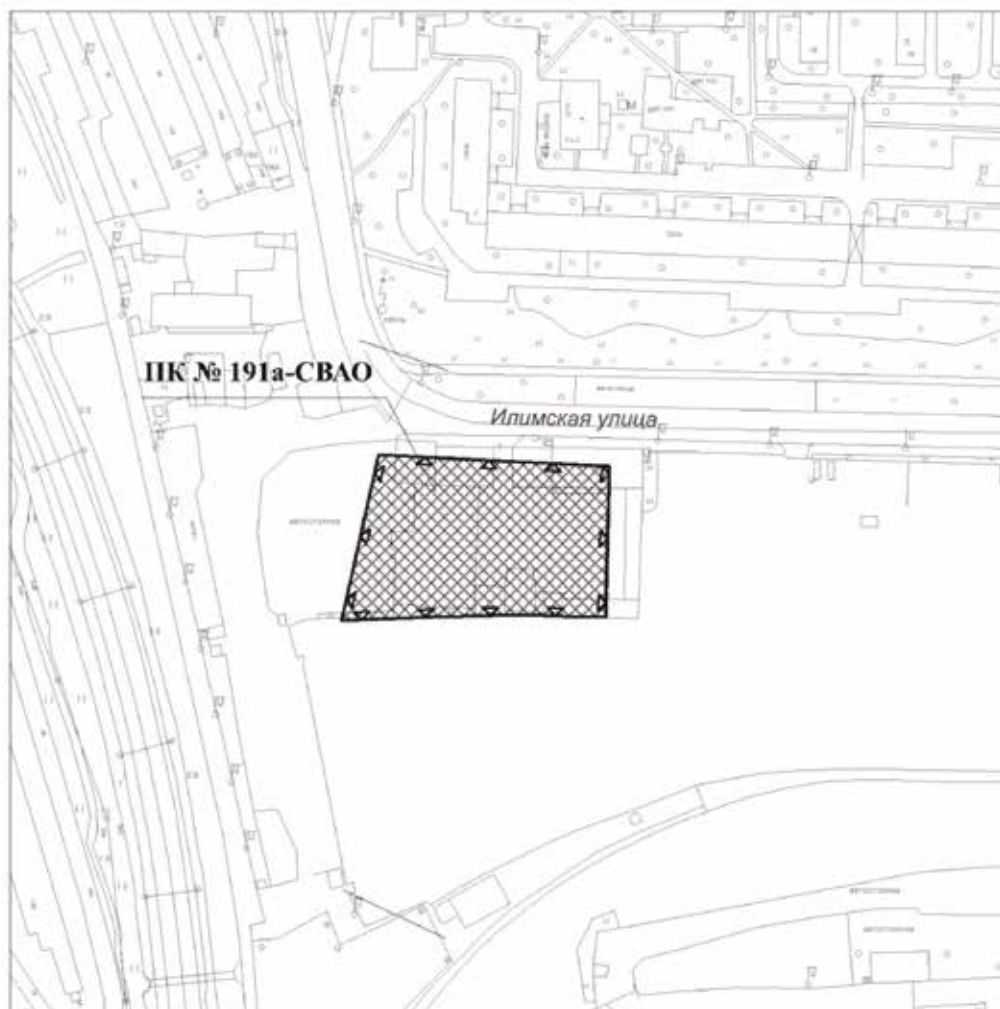
**УСЛОВНЫЕ ОБОЗНАЧЕНИЯ**

-  устанавливаемые границы объектов природного комплекса города Москвы
-  участок территории, включаемый в состав объекта природного комплекса № 163в Северо-Восточного административного округа города Москвы "Сквер вблизи пересечения проспекта Мира и Новоалексеевской улицы", площадь 0,53 га





Приложение 12  
к постановлению Правительства Москвы  
от 5 декабря 2023 г. № 2394-ПП

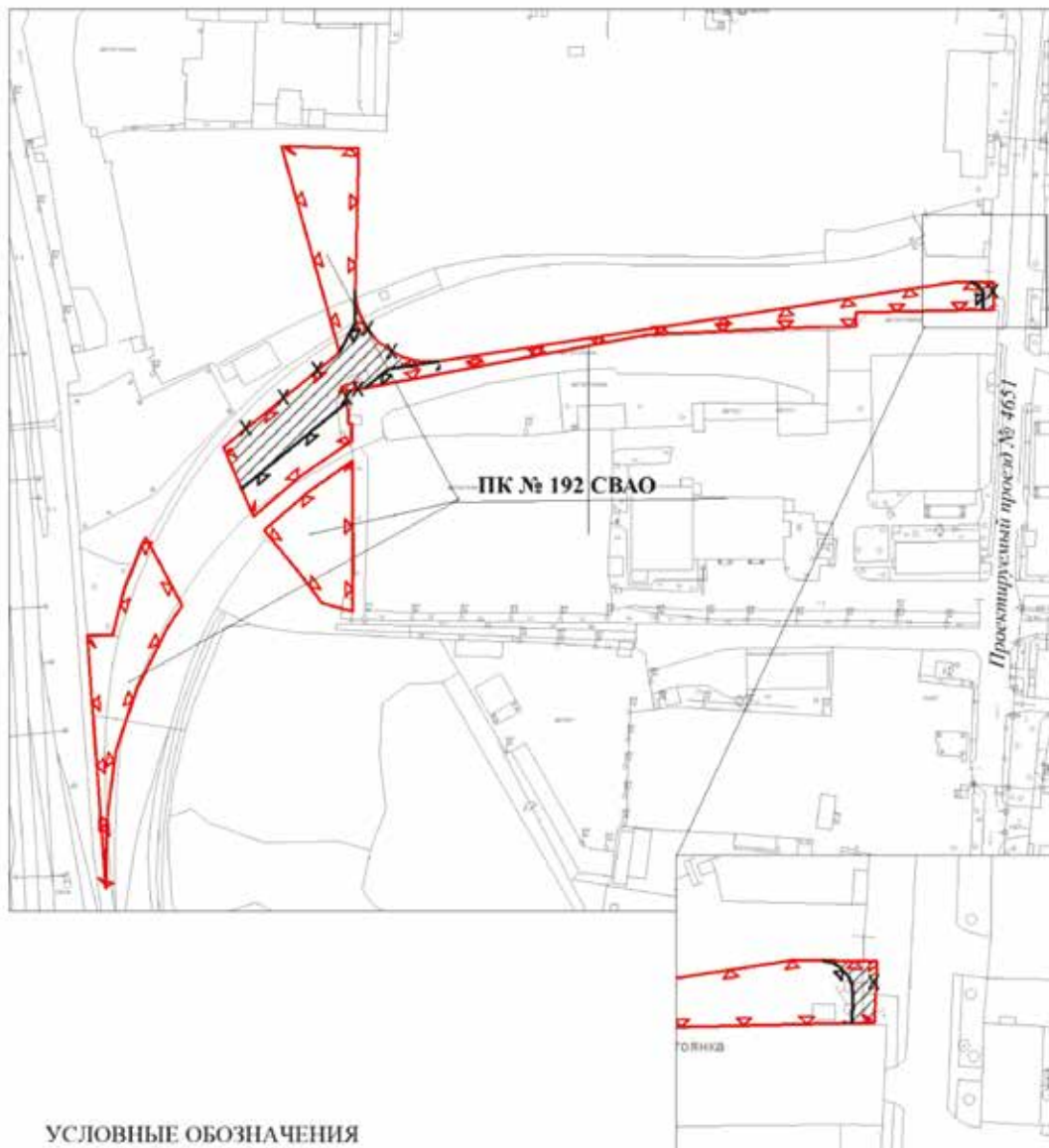
Схема границ объекта природного комплекса № 191а  
Северо-Восточного административного округа города Москвы  
"Сквер по Илимской улице"







УСЛОВНЫЕ ОБОЗНАЧЕНИЯ

-  устанавливаемые границы объектов природного комплекса города Москвы
-  участок территории, включаемый в состав объекта природного комплекса № 191а Северо-Восточного административного округа города Москвы "Сквер по Илимской улице", площадью 0,42 га

**Схема границ объекта природного комплекса № 192  
Северо-Восточного административного округа города Москвы  
"Озелененная территория вдоль проектируемого проезда № 4648 (3 участка)"**



**УСЛОВНЫЕ ОБОЗНАЧЕНИЯ**

-  существующие границы объектов природного комплекса города Москвы
-  отменяемые границы объектов природного комплекса города Москвы
-  устанавливаемые границы объектов природного комплекса города Москвы
-  участки территории, исключаемые из состава объекта природного комплекса № 192 Северо-Восточного административного округа города Москвы "Озелененная территория вдоль проектируемого проезда № 4648 (3 участка)", общей площадью 0,15 га



**Приложение 14**

к постановлению Правительства Москвы  
от 5 декабря 2023 г. № 2394-ПП

Внесение изменений в приложение 1 к постановлению Правительства Москвы от 19 января 1999 г. № 38

**ПЕРЕЧЕНЬ ТЕРРИТОРИЙ ПРИРОДНОГО КОМПЛЕКСА Г. МОСКВЫ  
(кроме особо охраняемых природных территорий и объектов Природного комплекса  
Центрального административного округа)**

№ объекта	Наименование объекта Природного комплекса	Режим регулирования градостроительной деятельности	Площадь **, га
1	2	3	4
<b>СЕВЕРО-ВОСТОЧНЫЙ АО</b>			
27	Хлебниковский (Лианозовский) лесопарк	Озелененная территория общего пользования	10,26
32	Бульвар по Алтуфьевскому шоссе	Озелененная территория общего пользования	14,33
54	Хлебниковский (Лианозовский) лесопарк между Череповецкой ул. и Савеловским направлением Московской железной дороги	Озелененная территория общего пользования	1,67
54а	Озелененная территория вдоль Савеловского направления Московской железной дороги	Озелененная территория общего пользования	3,12
796	Озелененная территория по Алтуфьевскому шоссе, вл. 32	Озелененная территория общего пользования	0,52
856	Озелененная территория вблизи Тенистого проезда	Озелененная территория общего пользования	0,89
137а	Бульвар по Огородному проезду	Озелененная территория общего пользования	0,63
146	Сад между ул. Яблочкова и Савеловским направлением Московской железной дороги	Озелененная территория общего пользования	2,76
146д	Сквер по улице Яблочкова, владение 25-31	Озелененная территория общего пользования	1,25
163в	Сквер вблизи пересечения проспекта Мира и Новоалексеевской улицы	Озелененная территория общего пользования	0,53
191а	Сквер по Илимской улице	Озелененная территория общего пользования	0,42
192	Озелененная территория вдоль проектируемого проезда № 4648 (3 участка)	Озелененная территория общего пользования	0,64



# ВЕСТНИК МОСКВЫ

Декабрь 2023 года | Спецвыпуск № 49 том 1

Учредитель: Департамент средств массовой информации  
и рекламы города Москвы

Издатель: АО «Редакция газеты «Вечерняя Москва»

Главный редактор: Тарапата Юлия Александровна

Зам. главного редактора: Трухачев Александр Викторович

Ответственный секретарь: Акульшин Павел Александрович

Адрес редакции: 127015, Москва, Бумажный пр-д, 14, стр. 2

Тел. (499) 557-04-24, доб. 450

E-mail: [vestnikmoscow@vmdaily.ru](mailto:vestnikmoscow@vmdaily.ru)

Выпуск осуществлен при финансовой поддержке Департамента  
средств массовой информации и рекламы города Москвы

Журнал зарегистрирован Федеральной службой по надзору в сфере  
связи, информационный технологий и массовых коммуникаций.  
Свидетельство ПИ № ФС 77-81024 от 30.04.2021. Территория  
распространения: Российская Федерация. Цена свободная

---

Подписной индекс по каталогу

АО «Почта России» (подписной индекс **ПС085**);

в ГК «Урал-Пресс» (подписной индекс **014765**)

---

Периодичность издания: минимально 6 раз в месяц

Электронная версия журнала на сайте: [vestnikmoscow.mos.ru](http://vestnikmoscow.mos.ru)

Подписано в печать: 10.12.2023

Дата выхода в свет: 12.12.2023

Отпечатано: ОАО «Подольская фабрика офсетной печати»,  
142100, Московская обл., г. Подольск, Революционный пр-т, 80/42  
Тираж 1700 экз.

Заказ №



# ВЕСТНИК МОСКВЫ

ISSN 2713-0592

**Декабрь 2023**

Специальный выпуск № 49 том 2



# ВЕСТНИК МОСКВЫ

Декабрь 2023 года | Спецвыпуск № 49 том 2

## Постановления Правительства Москвы

Об утверждении проекта планировки территории линейного объекта – газопровод высокого давления на участке: газораспределительная станция «Ново-Никольская» – садовое некоммерческое товарищество «Дубрава» – деревня Малыгино – деревня Романцево от 05.12.23 № 2395-ПП .....	3
Об утверждении проекта планировки территории линейного объекта – газопровод высокого давления на участке село Вороново – деревня Косовка – деревня Кресты – деревня Бунчиха от 05.12.23 № 2396-ПП .....	72
О внесении изменений в постановление Правительства Москвы от 31 августа 2020 г. № 1405-ПП от 06.12.23 № 2405-ПП .....	207
О внесении изменений в постановление Правительства Москвы от 28 марта 2017 г. № 120-ПП от 06.12.23 № 2406-ПП .....	218
О внесении изменений в постановление Правительства Москвы от 28 марта 2017 г. № 120-ПП от 06.12.23 № 2407-ПП .....	226



О внесении изменений в постановление Правительства Москвы от 28 марта 2017 г. № 120-ПП от 06.12.23 № 2408-ПП .....	233
О внесении изменений в постановление Правительства Москвы от 28 марта 2017 г. № 120-ПП от 06.12.23 № 2409-ПП .....	237
О внесении изменений в постановление Правительства Москвы от 28 марта 2017 г. № 120-ПП от 06.12.23 № 2410-ПП .....	241
О внесении изменений в постановление Правительства Москвы от 28 марта 2017 г. № 120-ПП от 06.12.23 № 2411-ПП .....	245
О внесении изменений в постановление Правительства Москвы от 28 марта 2017 г. № 120-ПП от 06.12.23 № 2412-ПП .....	248
О внесении изменения в постановление Правительства Москвы от 28 марта 2017 г. № 120-ПП от 06.12.23 № 2413-ПП .....	251
О внесении изменений в постановление Правительства Москвы от 28 марта 2017 г. № 120-ПП от 08.12.23 № 2419-ПП .....	253

# Постановления Правительства Москвы



## Об утверждении проекта планировки территории линейного объекта – газопровод высокого давления на участке: газораспределительная станция «Ново-Никольская» – садовое некоммерческое товарищество «Дубрава» – деревня Малыгино – деревня Романцево

Постановление Правительства Москвы от 5 декабря 2023 года № 2395-ПП

В соответствии с Градостроительным кодексом Российской Федерации, постановлением Правительства Российской Федерации от 12 мая 2017 г. № 564 «Об утверждении Положения о составе и содержании документации по планировке территории, предусматривающей размещение одного или нескольких линейных объектов», Законом города Москвы от 25 июня 2008 г. № 28 «Градостроительный кодекс города Москвы», постановлением Правительства Москвы от 22 марта 2022 г. № 438-ПП «О реализации положений пункта 2 статьи 7 Федерального закона от 14 марта 2022 г. № 58-ФЗ «О внесении изменений в отдельные законодательные акты Российской Федерации» Правительство Москвы постановляет:

1. Утвердить проект планировки территории линейного объекта – газопровод высокого давления на участке: газораспределительная станция «Ново-Никольская» – садовое некоммерческое товарищество «Дубрава» – деревня Малыгино – деревня Романцево (приложение).

2. Контроль за выполнением настоящего постановления возложить на заместителя Мэра Москвы в Правительстве Москвы по вопросам градостроительной политики и строительства Бочкарева А.Ю.

Мэр Москвы **С.С.Собянин**

### Приложение

к постановлению Правительства Москвы  
от 5 декабря 2023 г. № 2395-ПП

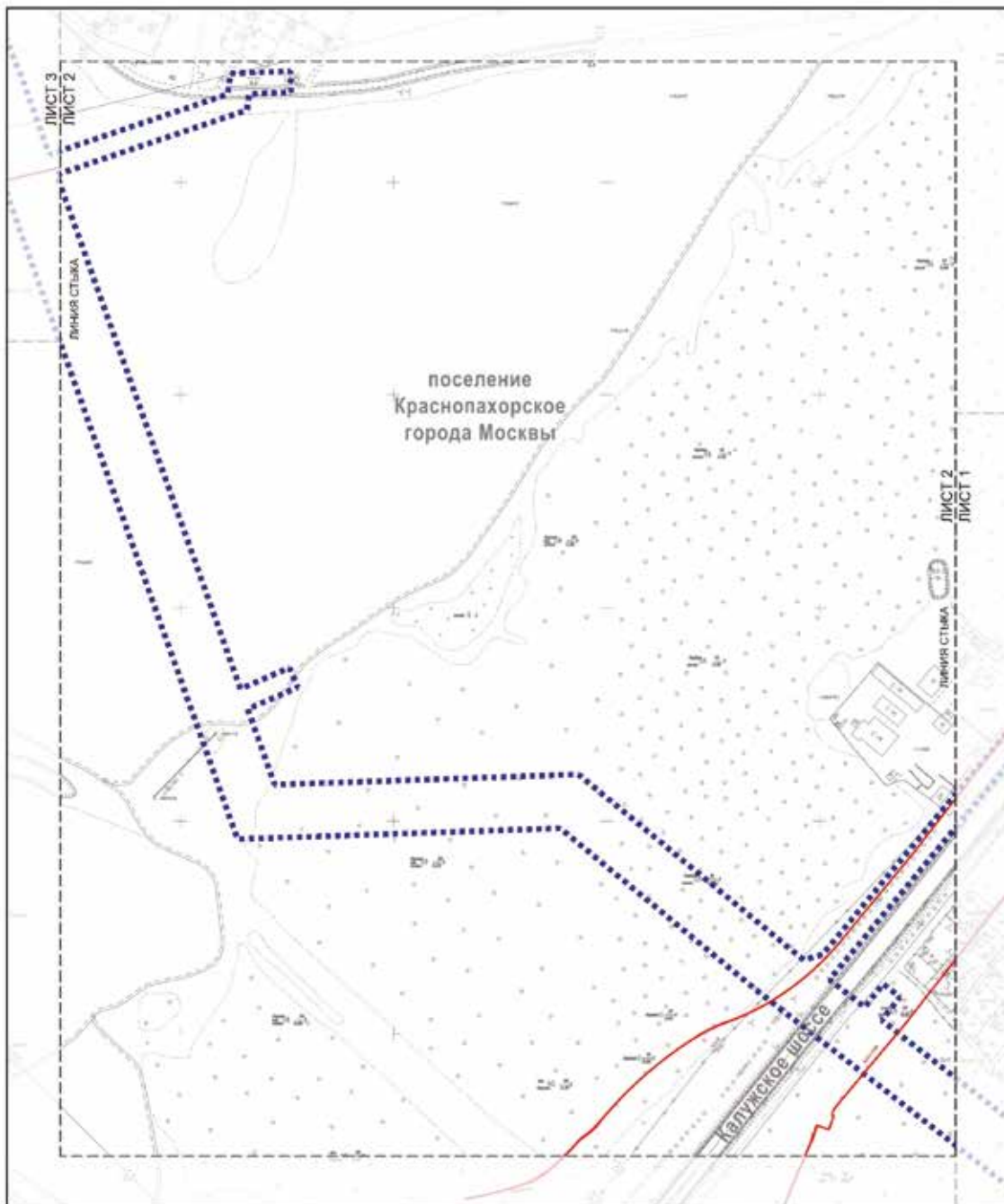
**Проект планировки территории линейного объекта – газопровод высокого давления на участке: газораспределительная станция «Ново-Никольская» – садовое некоммерческое товарищество «Дубрава» – деревня Малыгино – деревня Романцево**

## 1. Графическая часть



Разработано в масштабе 1:2000  
поселение Краснопахорское города Москвы

Лист 2 из 16



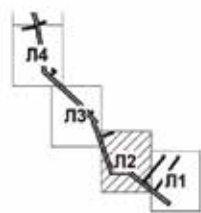
УСЛОВНЫЕ ОБОЗНАЧЕНИЯ

Границы:

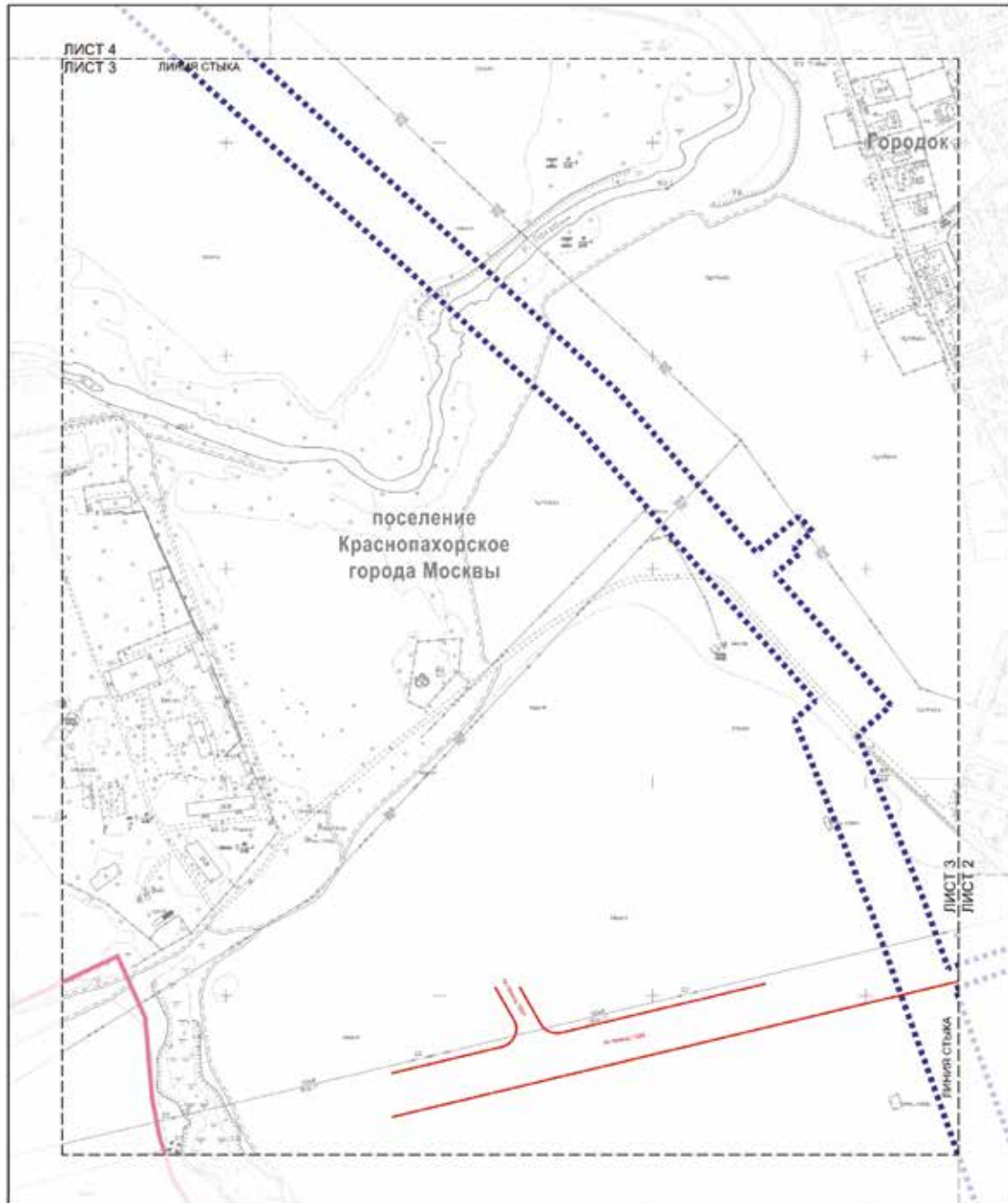
■■■■■■■■■■ подготовка проекта планировки территории

Существующие линии градостроительного регулирования:

— красные линии улично-дорожной сети





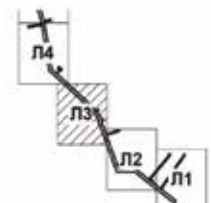


## УСЛОВНЫЕ ОБОЗНАЧЕНИЯ

## Границы:

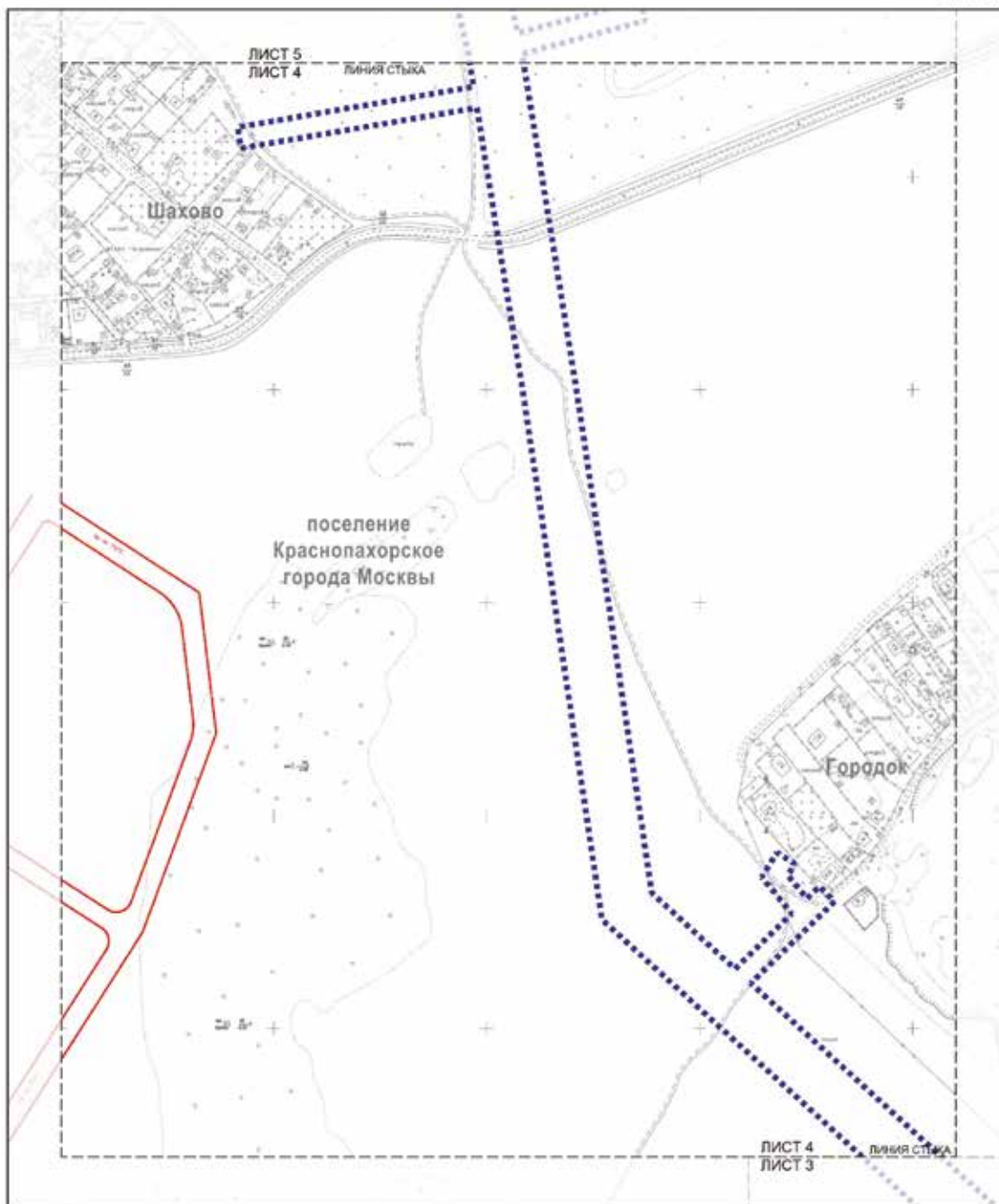
- подготовка проекта планировки территории поселений города Москвы
- красные линии

- Существующие линии градостроительного регулирования:
- красные линии



Разработано в масштабе 1:2000  
поселение Краснопахорское города Москвы

Лист 4 из 16



**УСЛОВНЫЕ ОБОЗНАЧЕНИЯ**

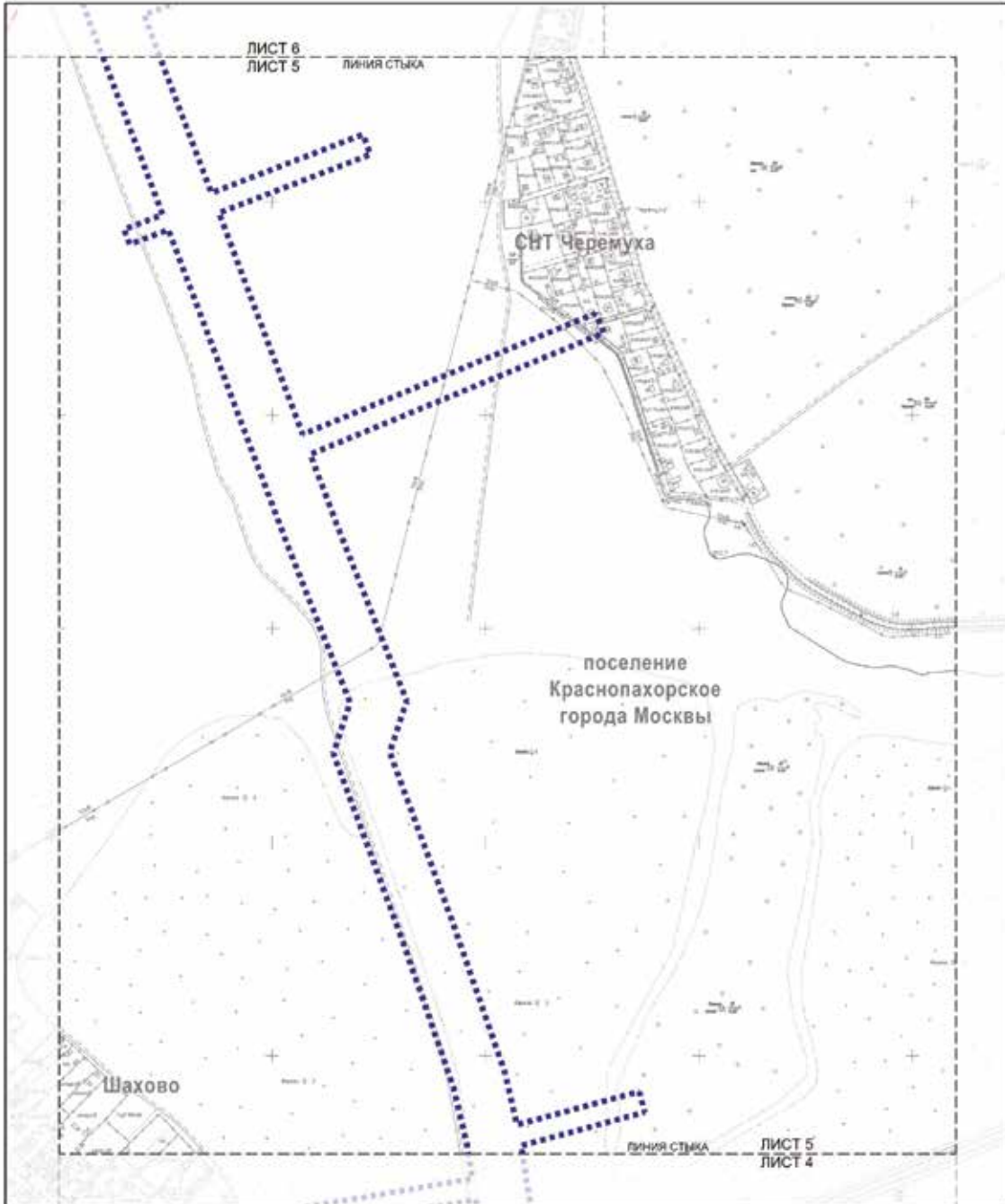
**Границы:**

■■■■■■■■■■ подготовка проекта планировки территории

**Существующие линии градостроительного регулирования:**

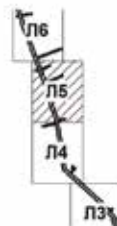
— красные линии улично-дорожной сети





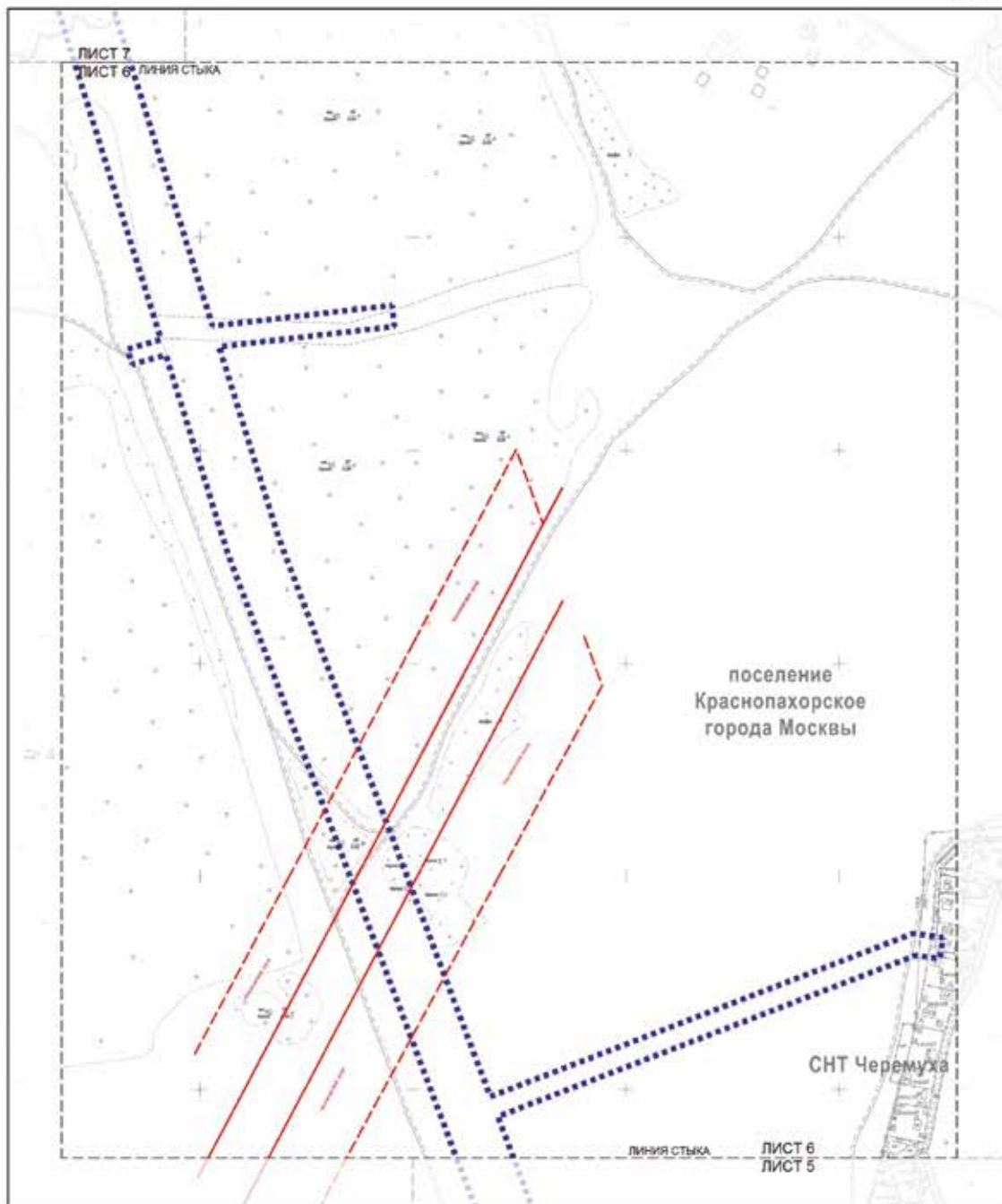
**УСЛОВНЫЕ ОБОЗНАЧЕНИЯ**

**Границы:**  
■■■■■■■■ подготовка проекта планировки территории



Разработано в масштабе 1:2000  
поселение Краснопахорское города Москвы

Лист 6 из 16



**УСЛОВНЫЕ ОБОЗНАЧЕНИЯ**

**Границы:**

■■■■■■■■■■ подготовки проекта планировки территории

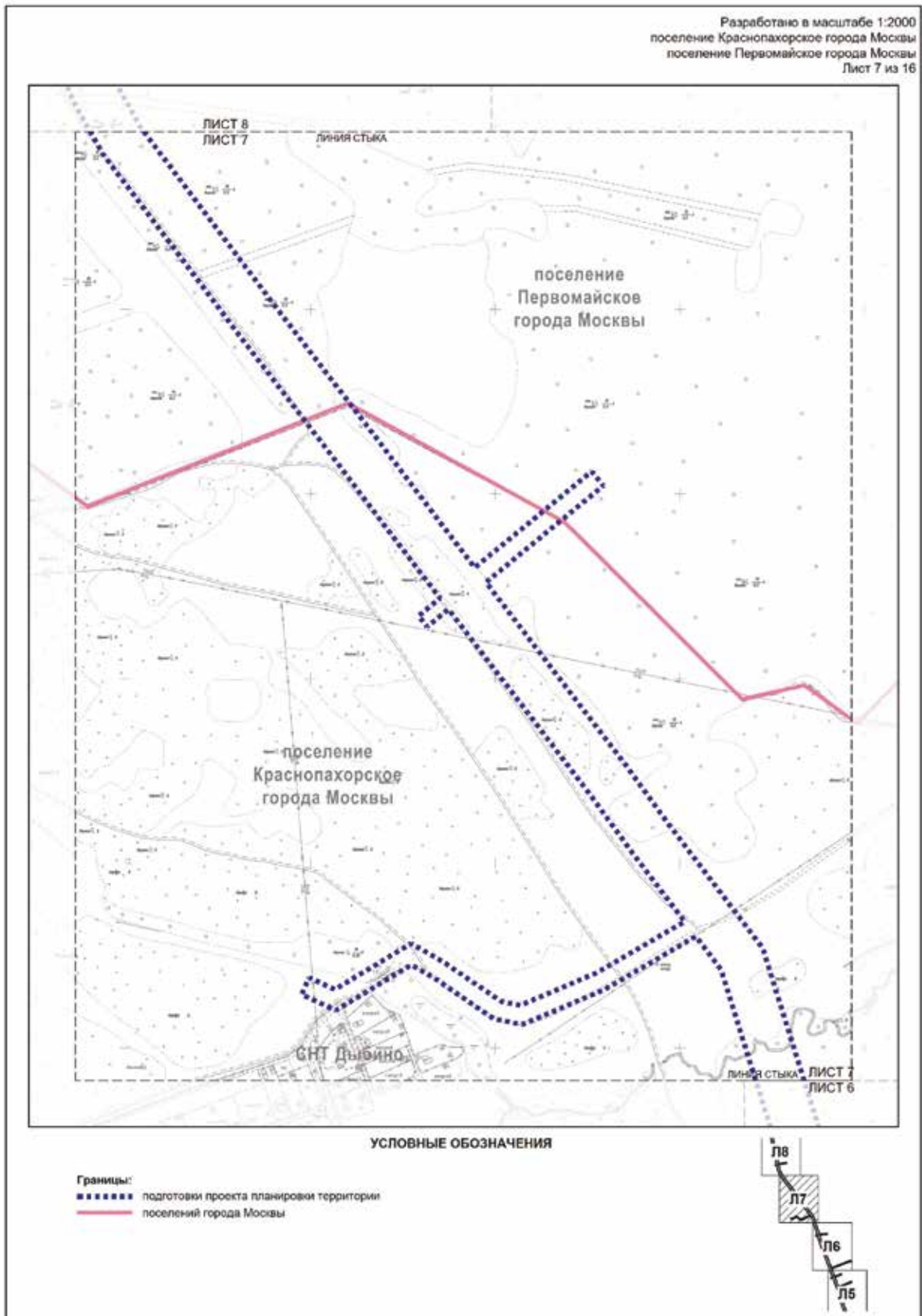
**Существующие линии градостроительного регулирования:**

— красные линии улично-дорожной сети

- - - границы технических зон инженерных коммуникаций и сооружений

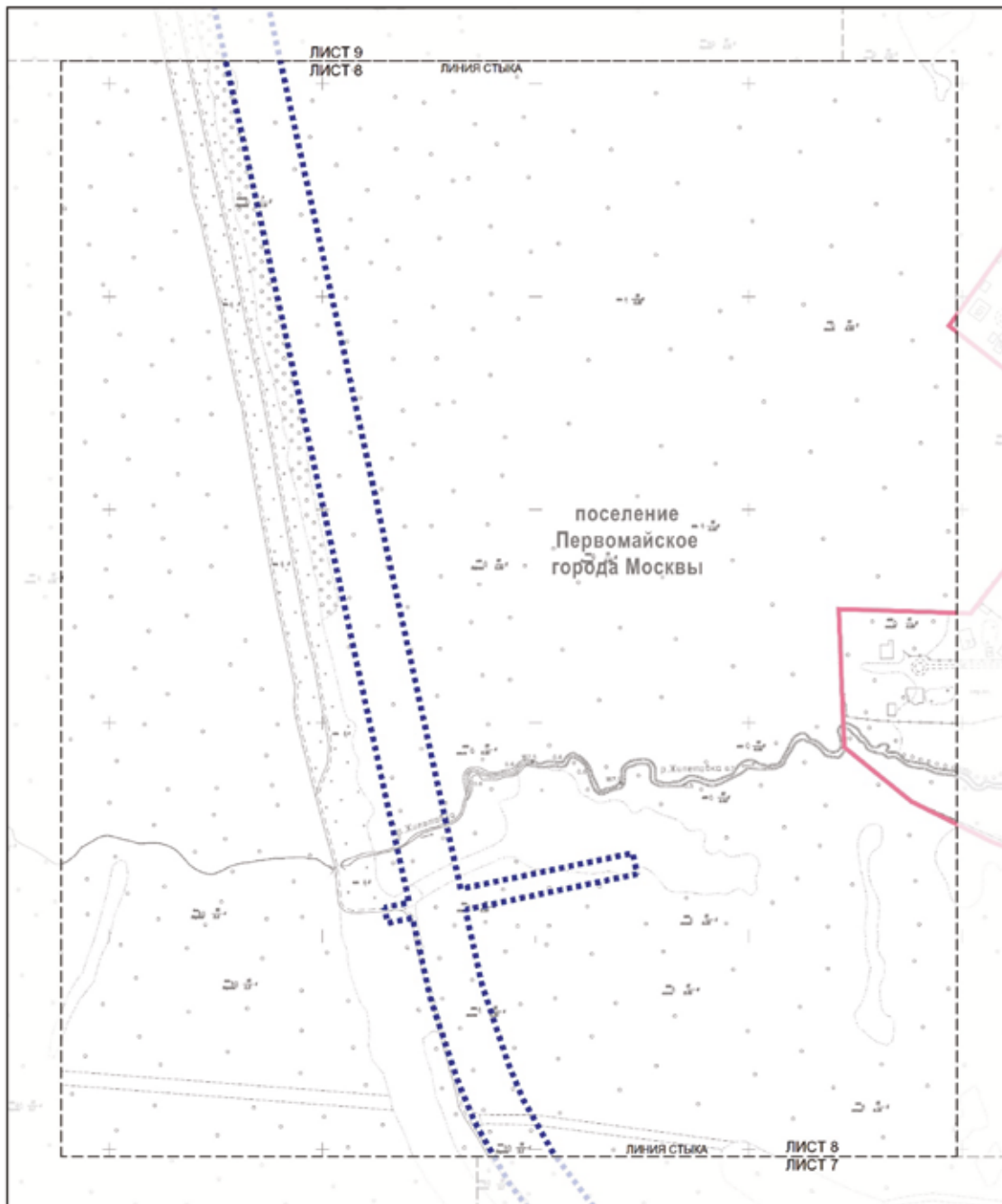






Разработано в масштабе 1:2000  
поселение Первомайское города Москвы

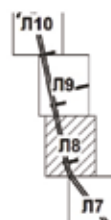
Лист 8 из 16

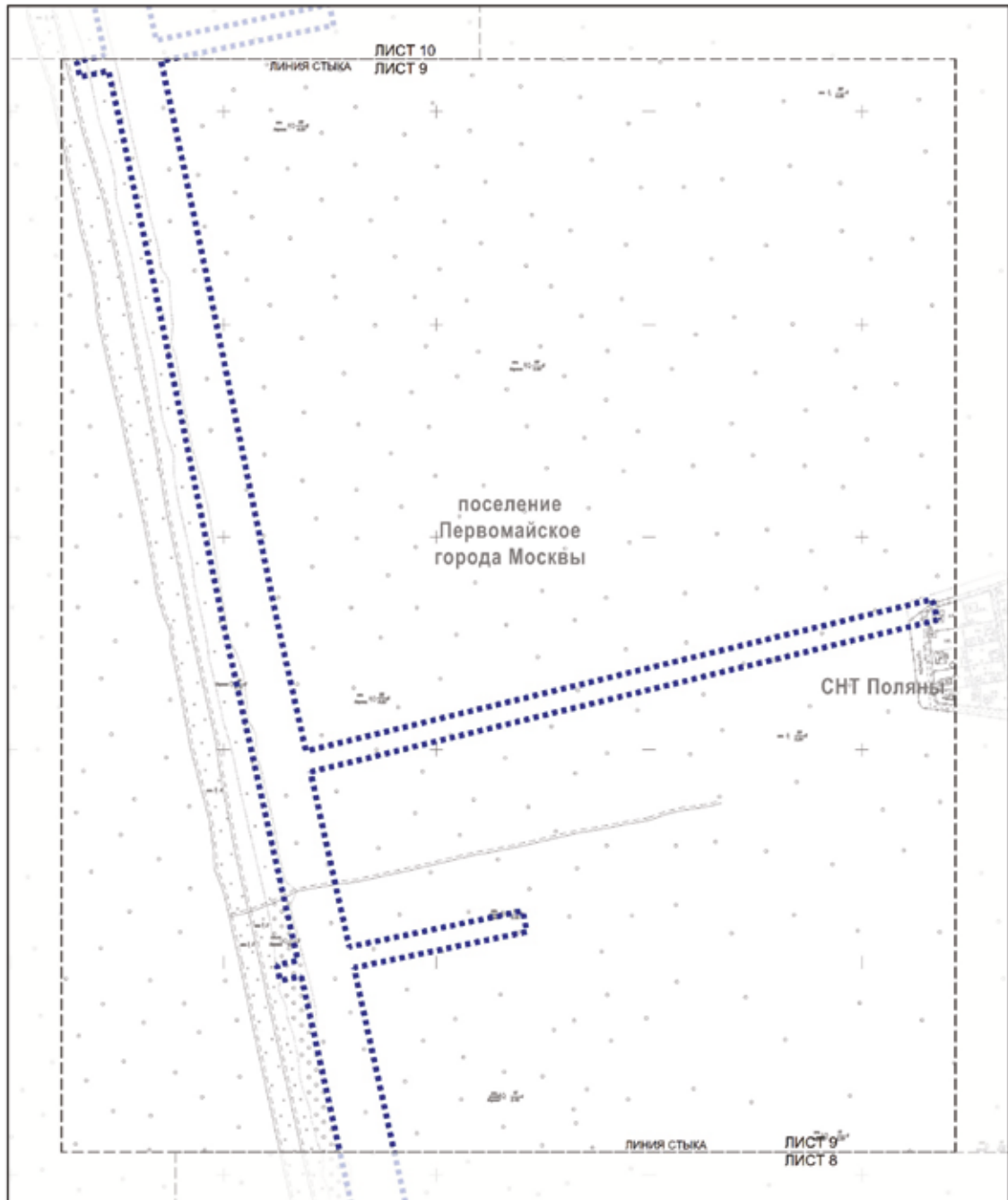


УСЛОВНЫЕ ОБОЗНАЧЕНИЯ

Границы:

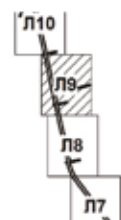
- подготовки проекта планировки территории
- поселений города Москвы





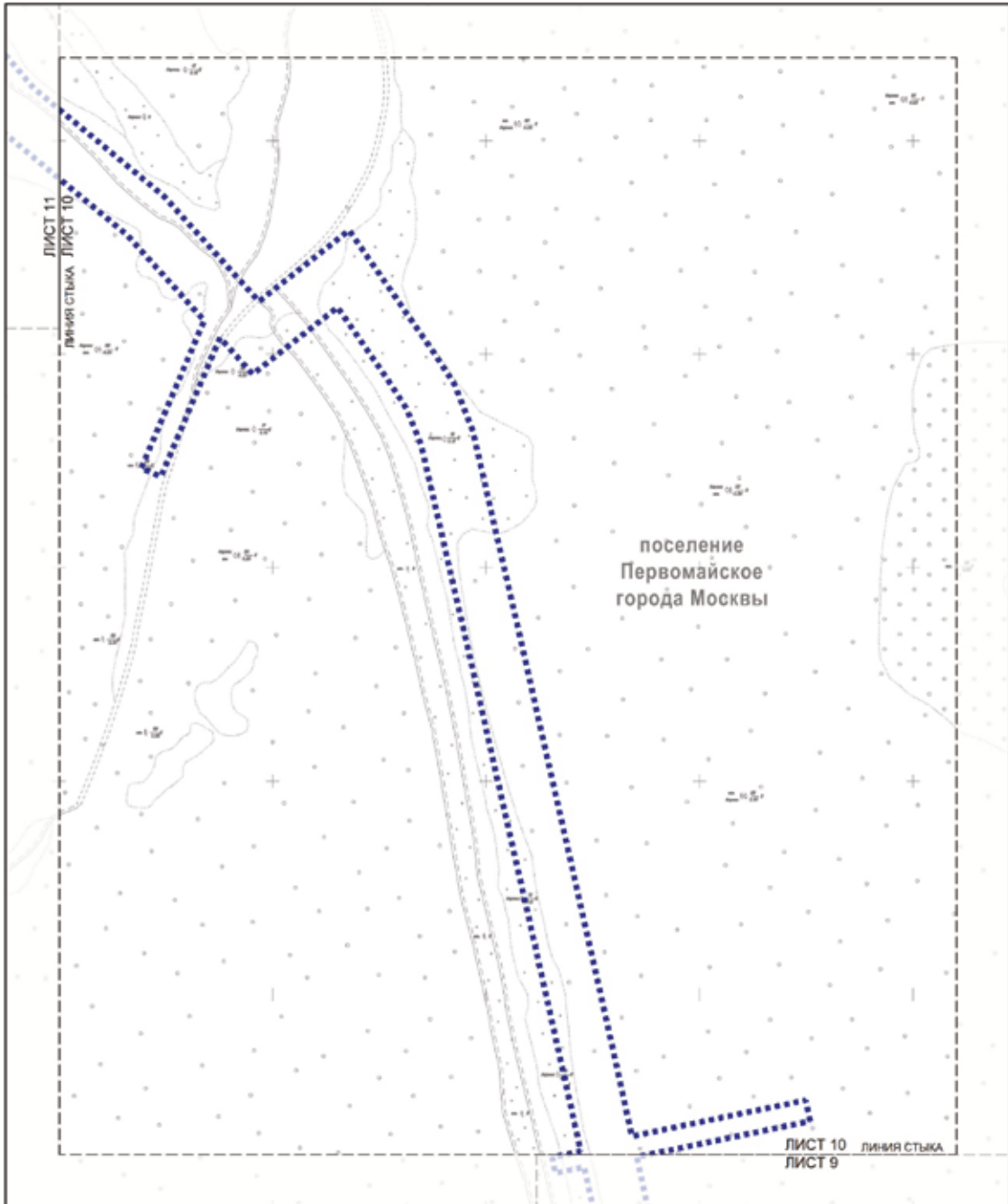
УСЛОВНЫЕ ОБОЗНАЧЕНИЯ

Границы:  
■■■■■■■ подготовки проекта планировки территории



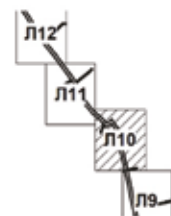
Разработано в масштабе 1:2000  
поселение Первомайское города Москвы

Лист 10 из 16

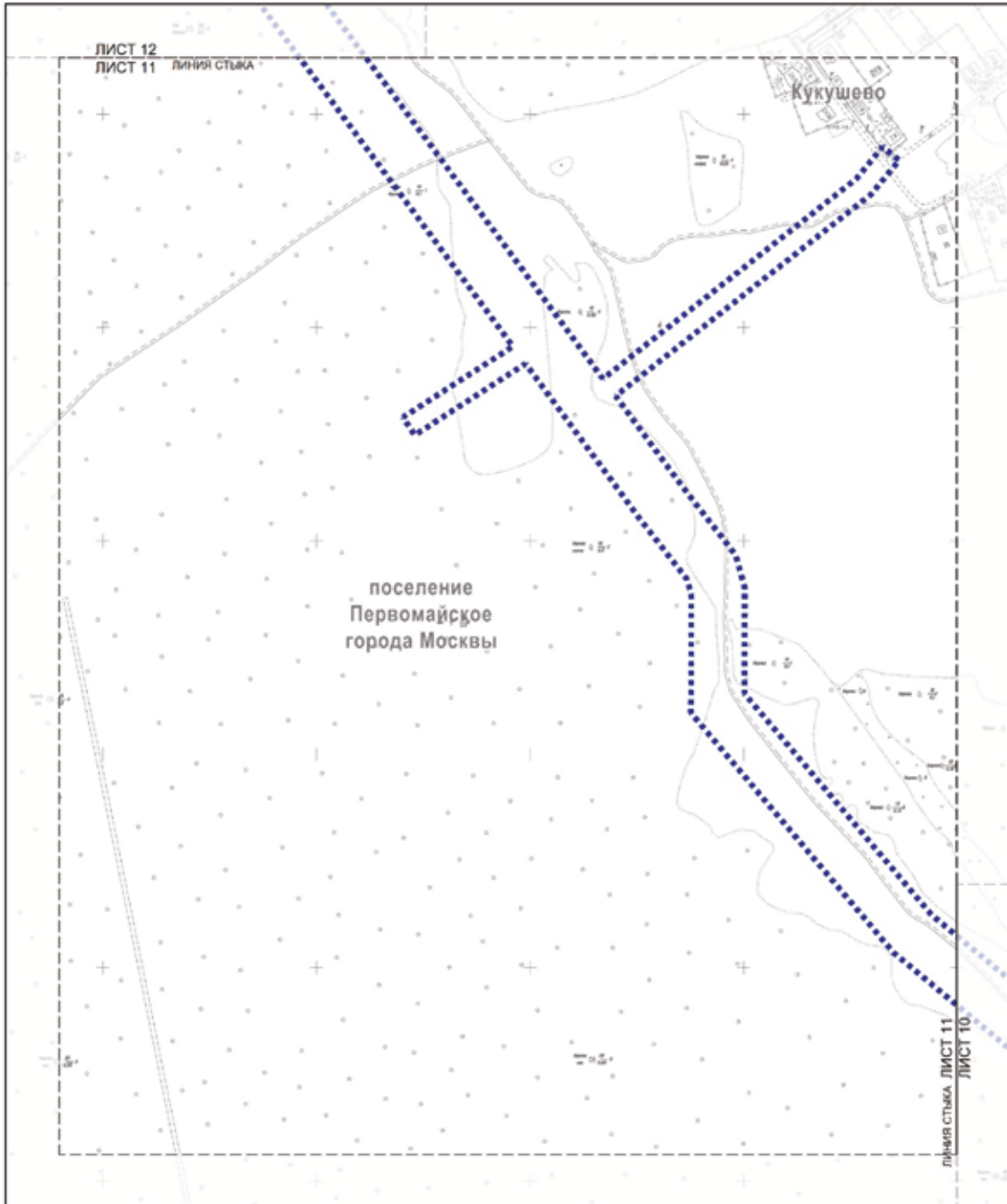


УСЛОВНЫЕ ОБОЗНАЧЕНИЯ

Границы:  
■■■■■■ подготовка проекта планировки территории







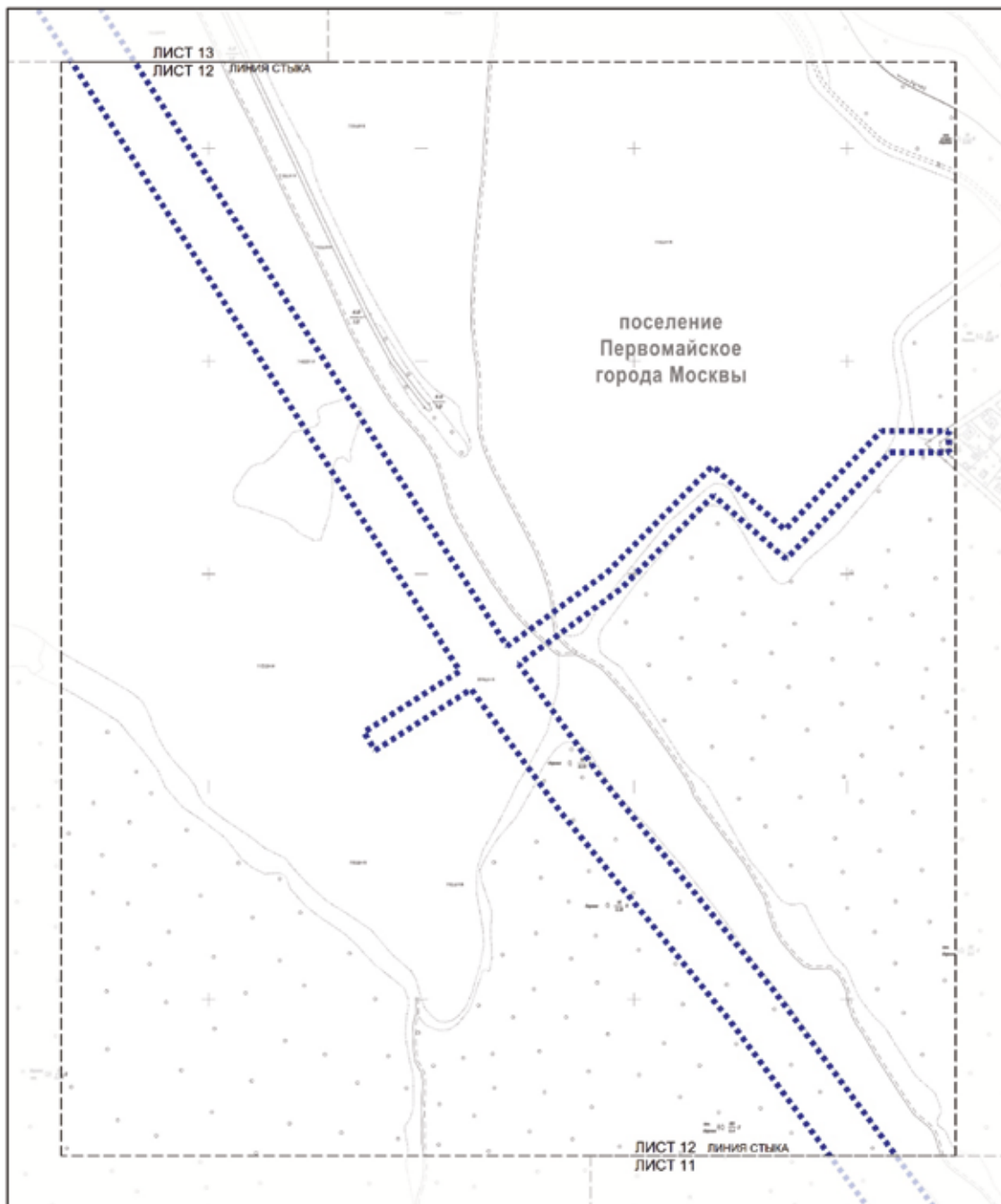
УСЛОВНЫЕ ОБОЗНАЧЕНИЯ

Границы:  
■■■■■■■ подготовки проекта планировки территории



Разработано в масштабе 1:2000  
поселение Первомайское города Москвы

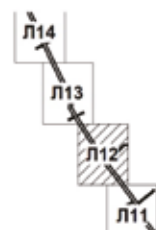
Лист 12 из 16

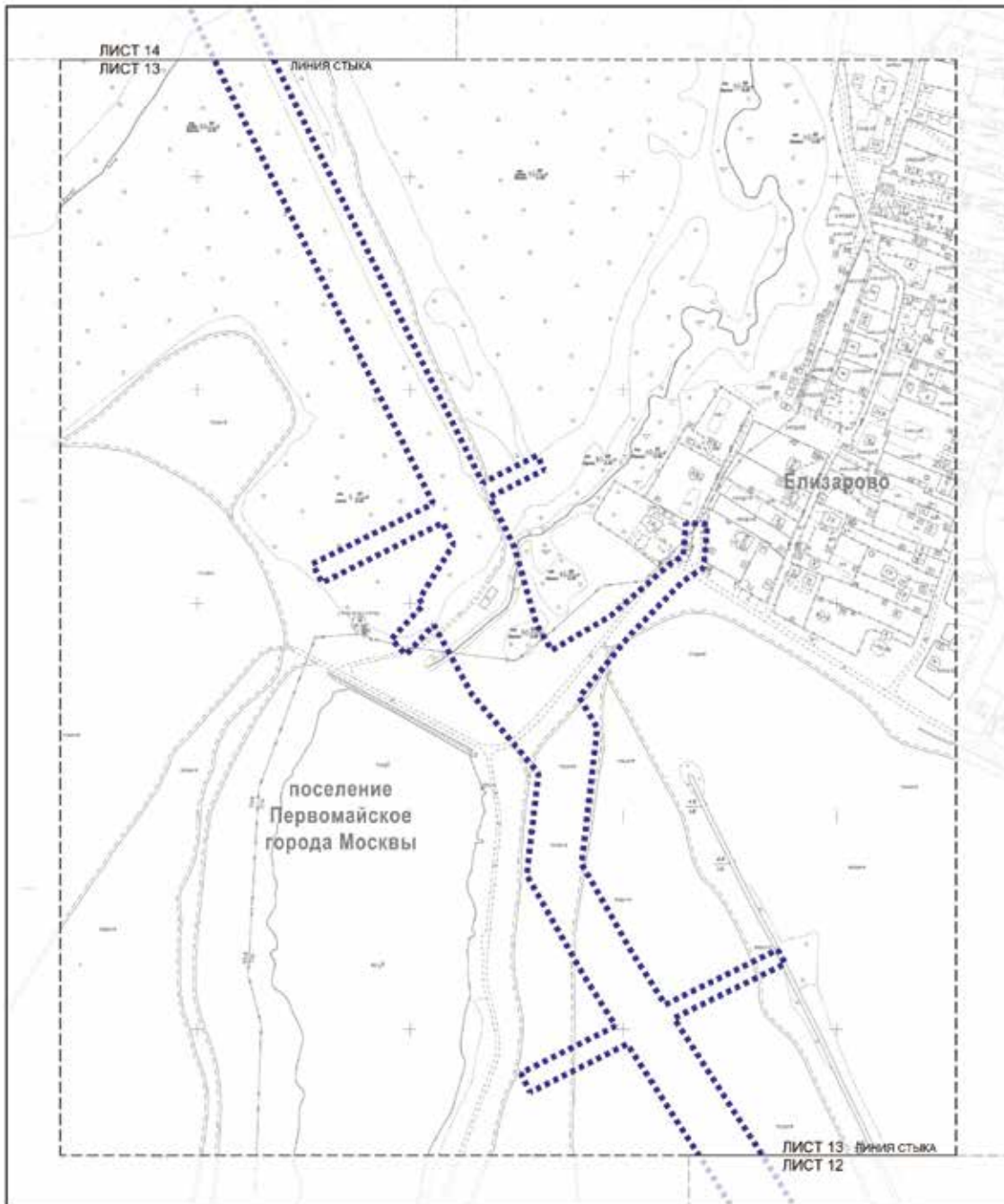


УСЛОВНЫЕ ОБОЗНАЧЕНИЯ

Границы:

■■■■■■■■■■ подготовка проекта планировки территории

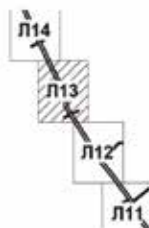




## УСЛОВНЫЕ ОБОЗНАЧЕНИЯ

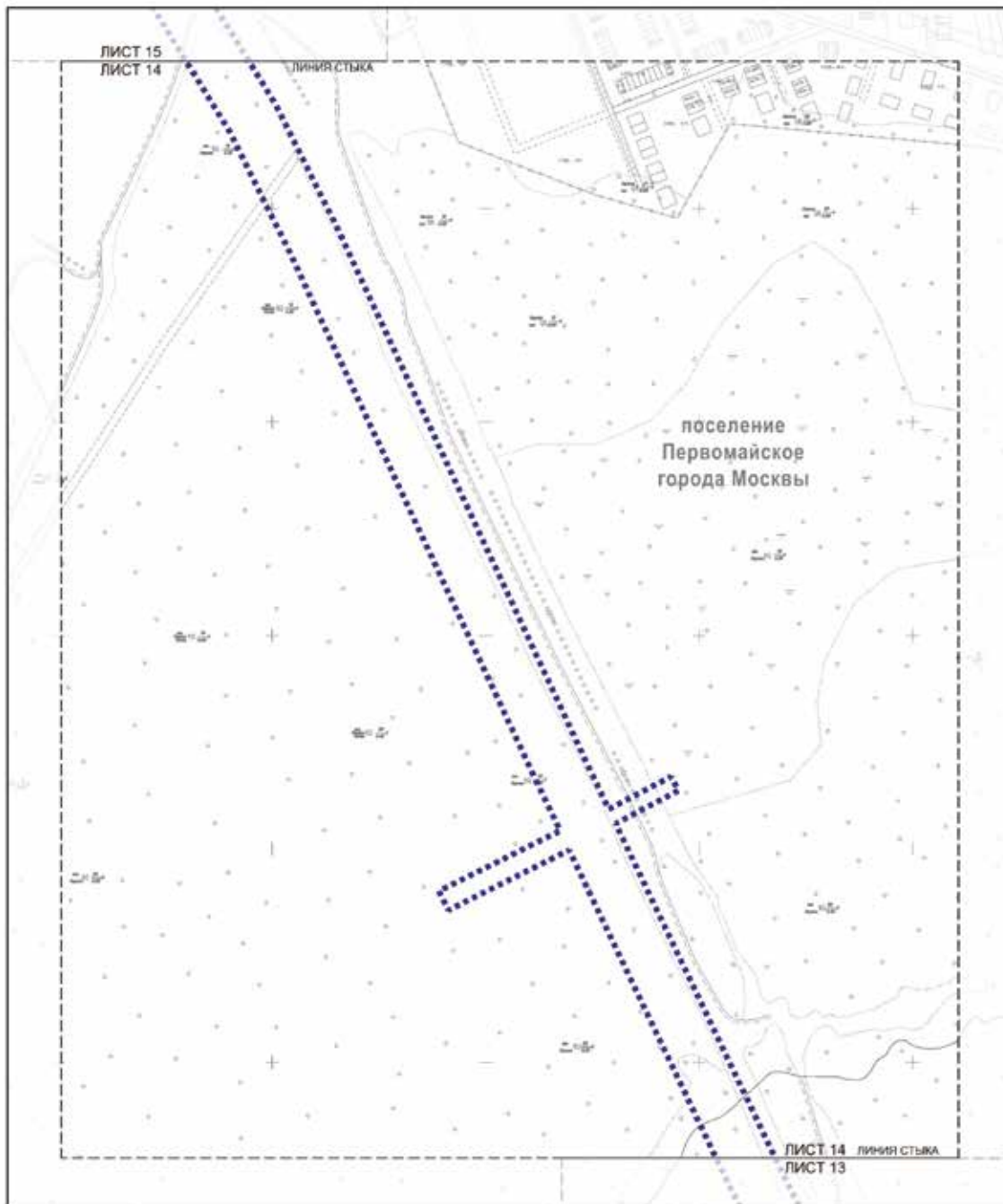
Границы:

■■■■■■ подготовка проекта планировки территории



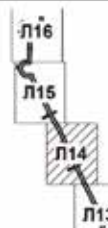
Разработано в масштабе 1:2000  
поселение Первомайское города Москвы

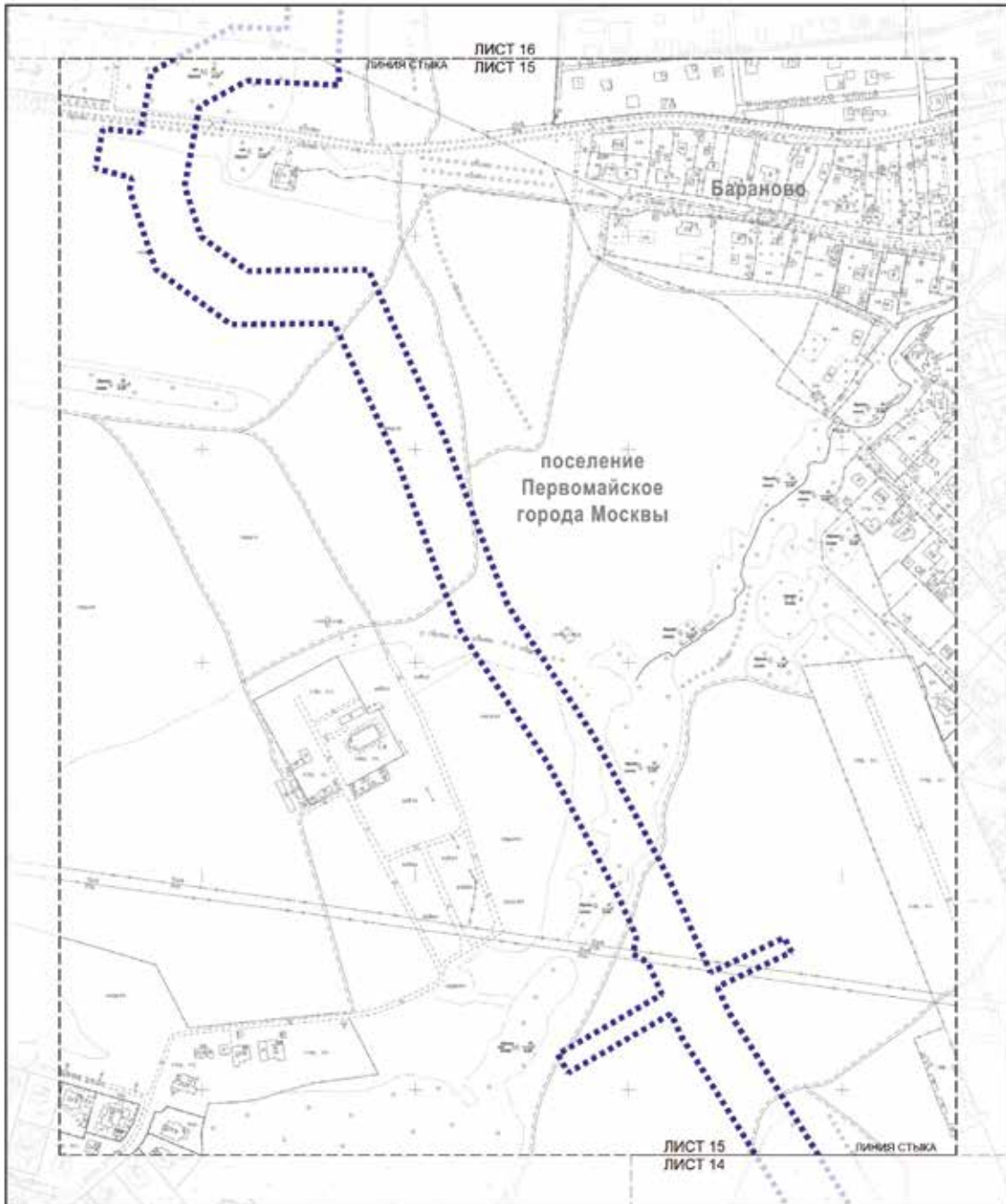
Лист 14 из 16



УСЛОВНЫЕ ОБОЗНАЧЕНИЯ

Границы:  
■■■■■■ подготовка проекта планировки территории





УСЛОВНЫЕ ОБОЗНАЧЕНИЯ

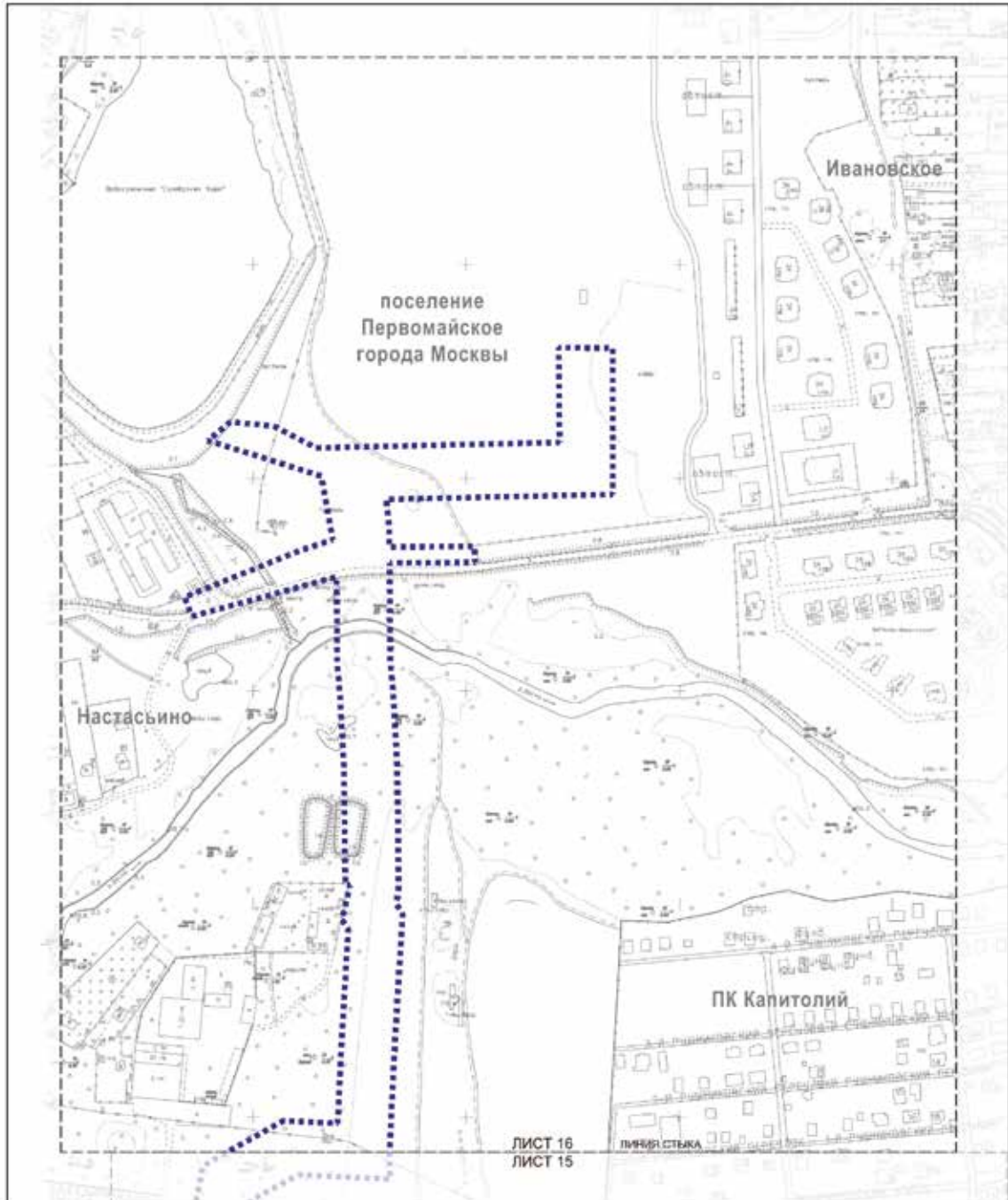
Границы:  
 ■■■■■■ подготовки проекта планировки территории





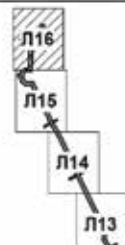
Разработано в масштабе 1:2000  
поселение Первомайское города Москвы

Лист 16 из 16



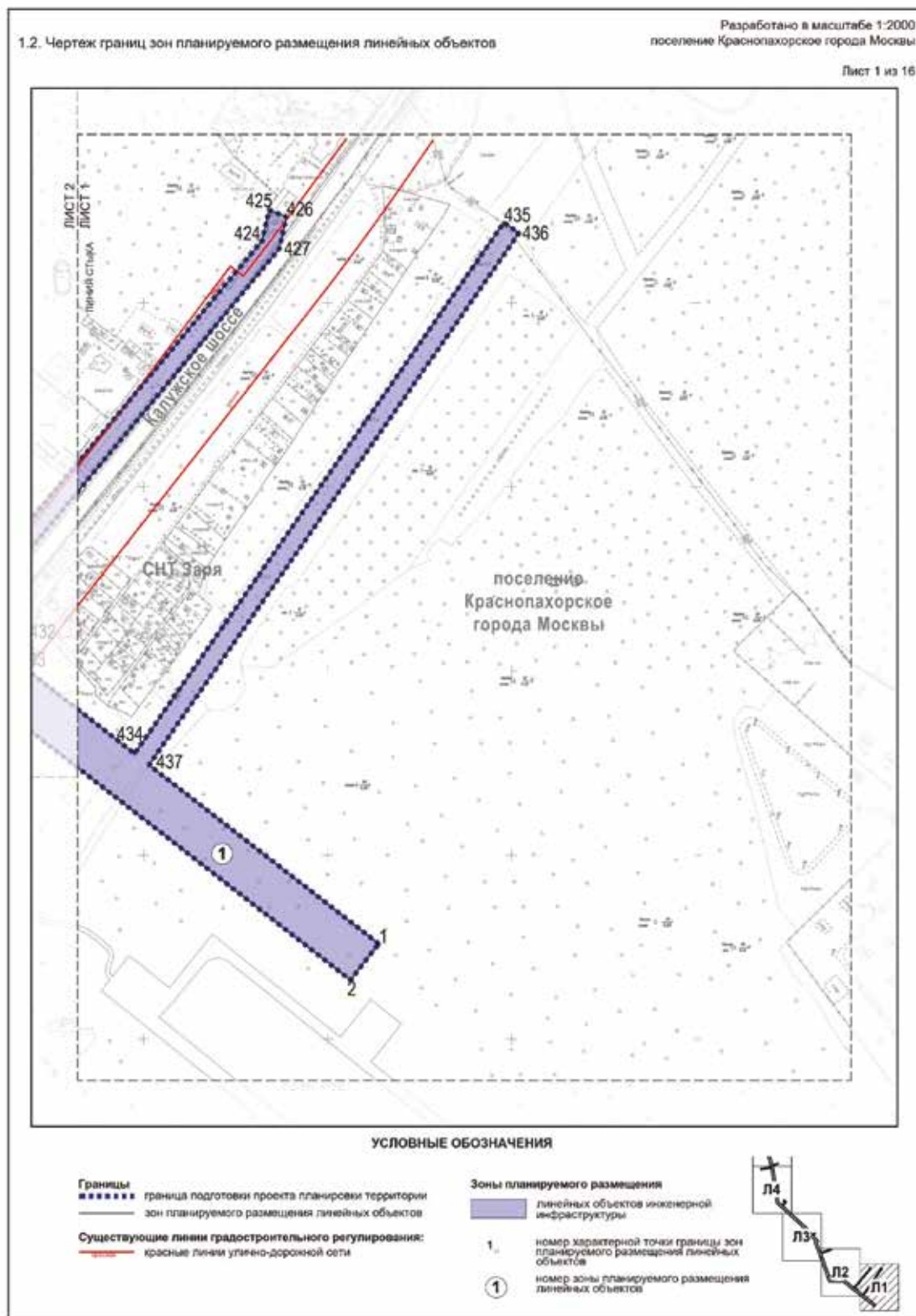
УСЛОВНЫЕ ОБОЗНАЧЕНИЯ

Границы:  
 ■■■■■■■■ подготовки проекта планировки территории



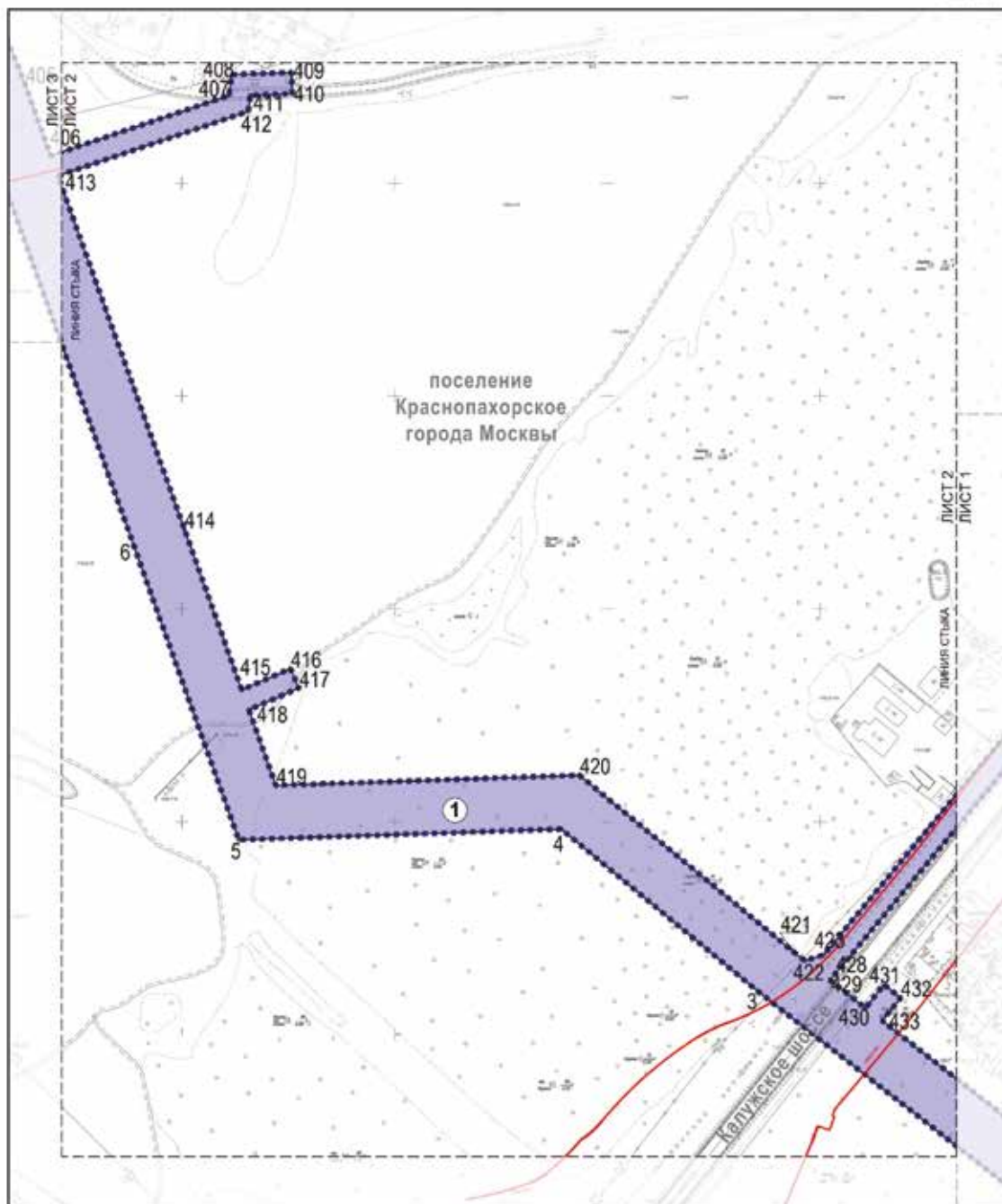
### 1.1.2. Перечень координат характерных точек красных линий

Перечень координат характерных точек красных линий не приводится в связи с отсутствием устанавливаемых, отменяемых красных линий.



Разработано в масштабе 1:2000  
поселение Краснопахорское города Москвы

Лист 2 из 16



#### УСЛОВНЫЕ ОБОЗНАЧЕНИЯ

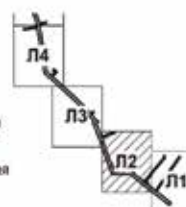
##### Границы

- граница подготовки проекта планировки территории
- зон планируемого размещения линейных объектов

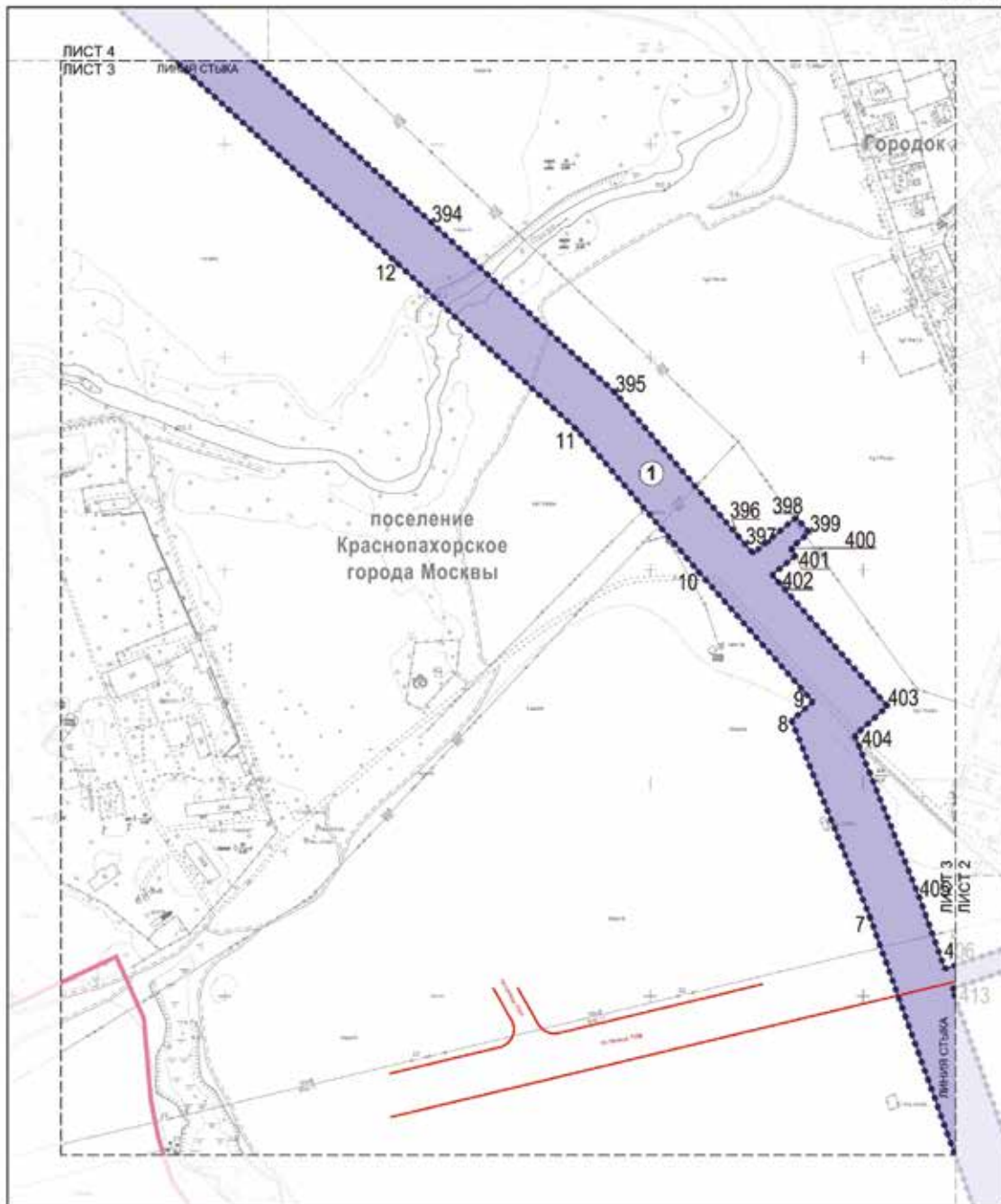
Существующие линии градостроительного регулирования:  
 красные линии улично-дорожной сети

##### Зоны планируемого размещения

- линейных объектов инженерной инфраструктуры
- 1. номер характерной точки границы зон планируемого размещения линейных объектов
- ① номер зоны планируемого размещения линейных объектов



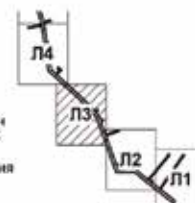




**УСЛОВНЫЕ ОБОЗНАЧЕНИЯ**

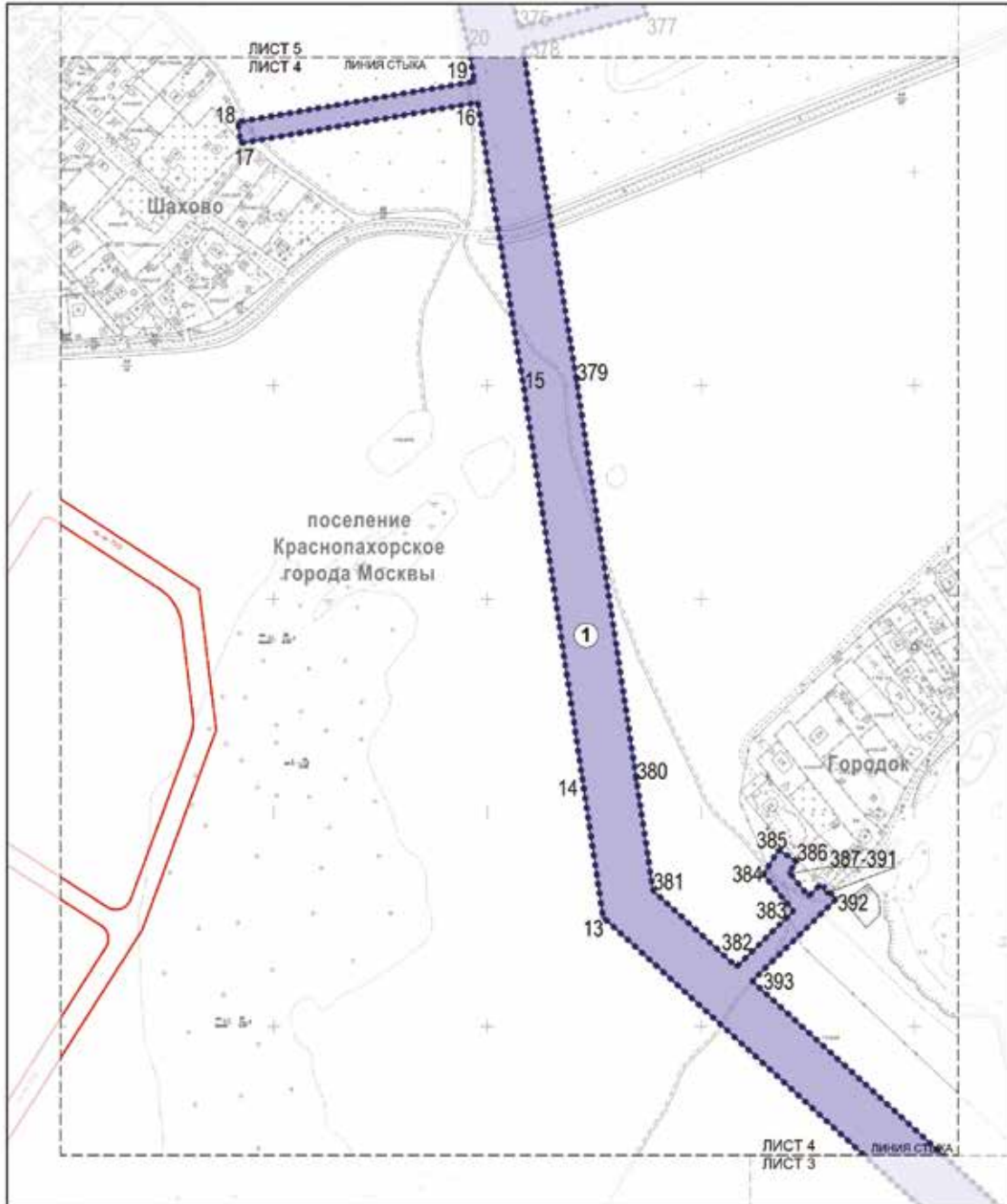
- Границы**
- граница подготовки проекта планировки территории
  - границы районов города Москвы
  - зон планируемого размещения линейных объектов
- Существующие линии градостроительного регулирования:**
- красные линии улично-дорожной сети

- Зоны планируемого размещения**
- линейных объектов инженерной инфраструктуры
1. номер характерной точки границы зон планируемого размещения линейных объектов
- ① номер зоны планируемого размещения линейных объектов



Разработано в масштабе 1:2000  
поселение Краснопахорское города Москвы

Лист 4 из 16



**УСЛОВНЫЕ ОБОЗНАЧЕНИЯ**

**Границы**

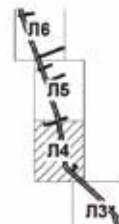
- граница подготовки проекта планировки территории
- зон планируемого размещения линейных объектов

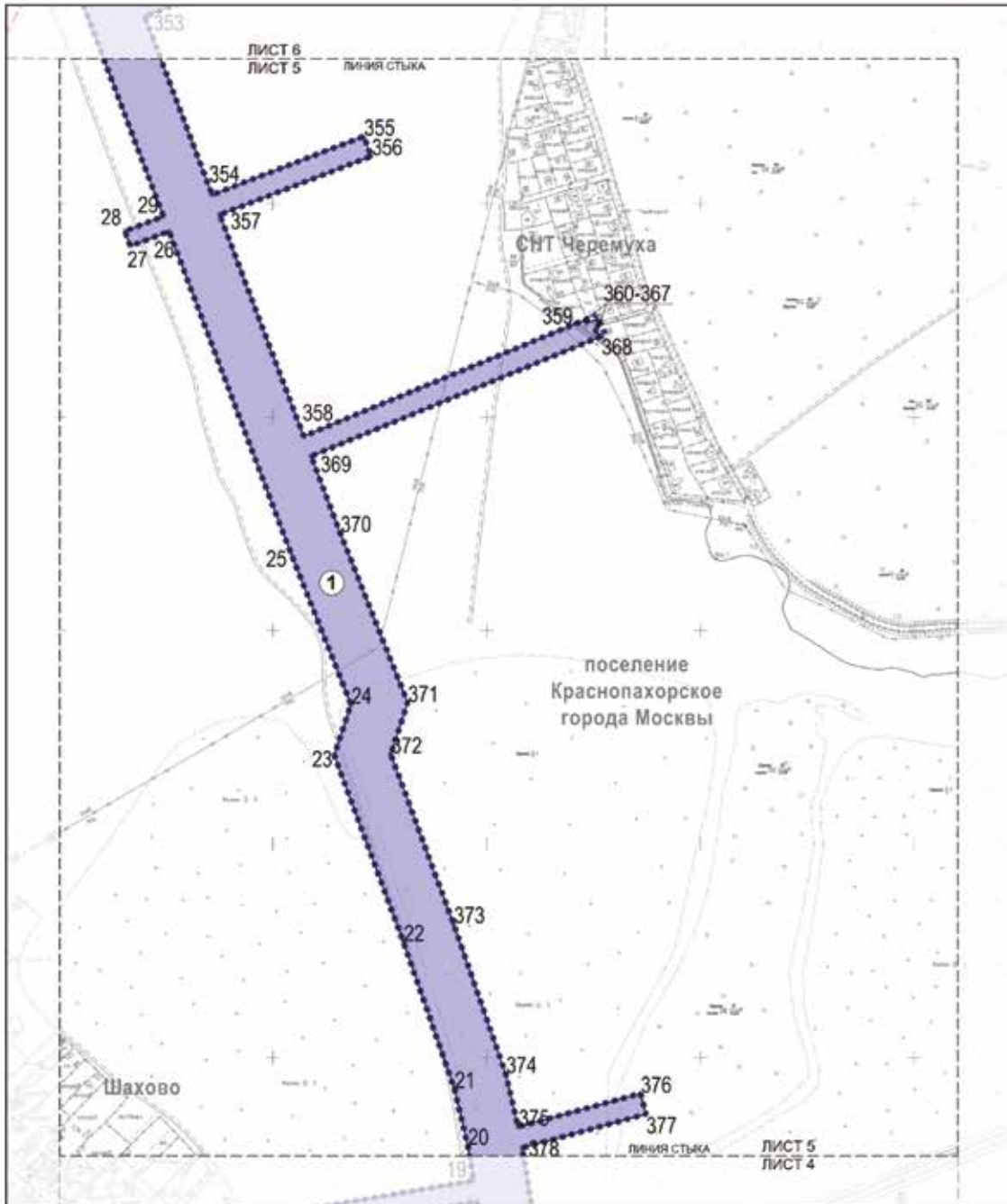
**Существующие линии градостроительного регулирования:**  
— красные линии улично-дорожной сети

**Зоны планируемого размещения**

- линейных объектов инженерной инфраструктуры

- 1 — номер характерной точки границы зон планируемого размещения линейных объектов
- ① — номер зоны планируемого размещения линейных объектов

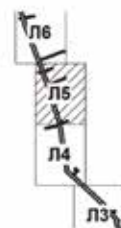




**УСЛОВНЫЕ ОБОЗНАЧЕНИЯ**

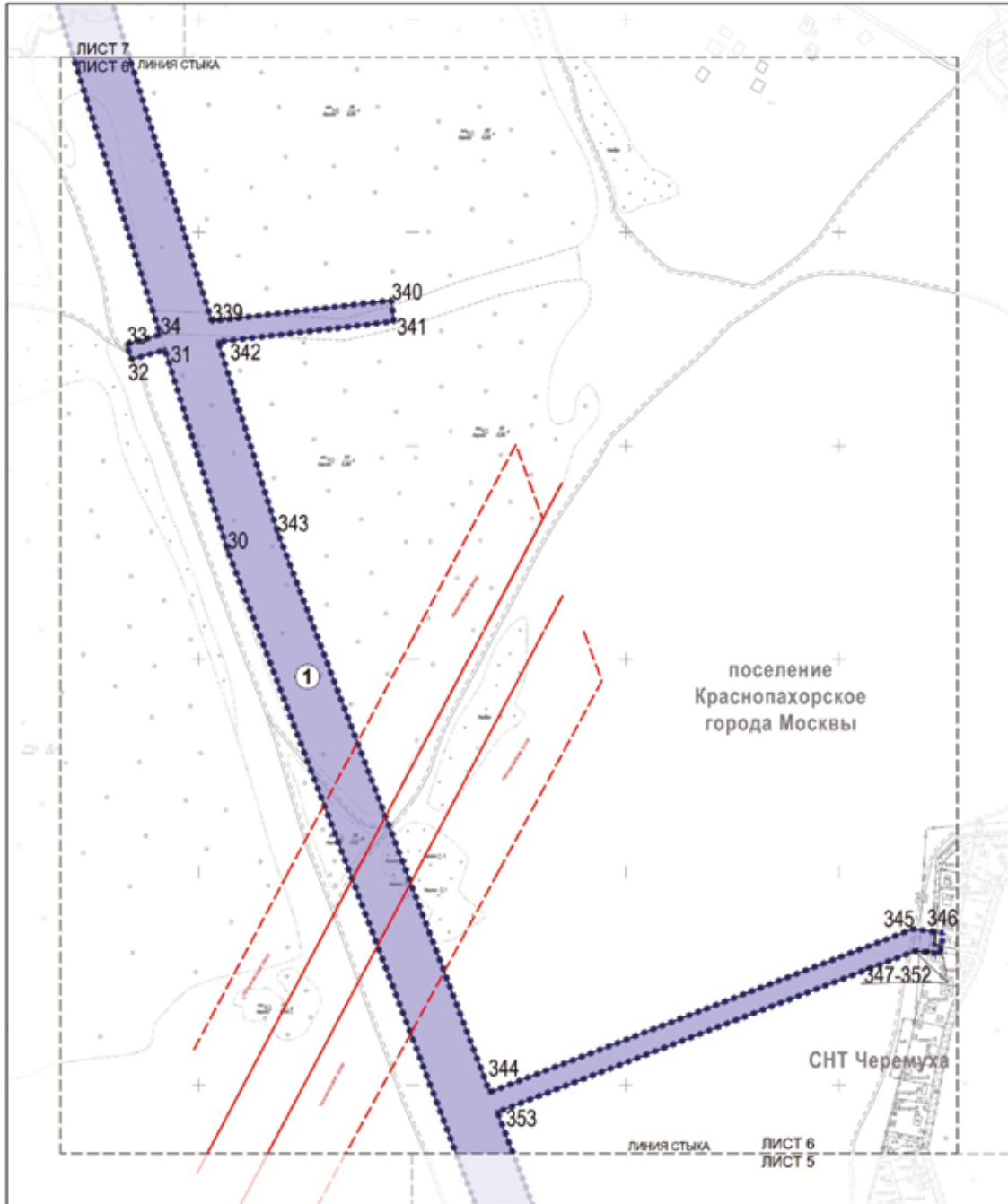
**Границы**  
 - - - - - граница подготовки проекта планировки территории  
 ——— граница зон планируемого размещения линейных объектов

**Зоны планируемого размещения**  
 [Purple shaded area] линейных объектов инженерной инфраструктуры  
 1. номер характерной точки границы зон планируемого размещения линейных объектов  
 ① номер зоны планируемого размещения линейных объектов



Разработано в масштабе 1:2000  
поселение Краснопахорское города Москвы

Лист 6 из 16



УСЛОВНЫЕ ОБОЗНАЧЕНИЯ

Границы

- граница подготовки проекта планировки территории
- граница зон планируемого размещения линейных объектов

Существующие линии градостроительного регулирования:

- красные линии улично-дорожной сети
- границы технических зон инженерных коммуникаций и сооружений

Зоны планируемого размещения

- линейных объектов инженерной инфраструктуры

1.

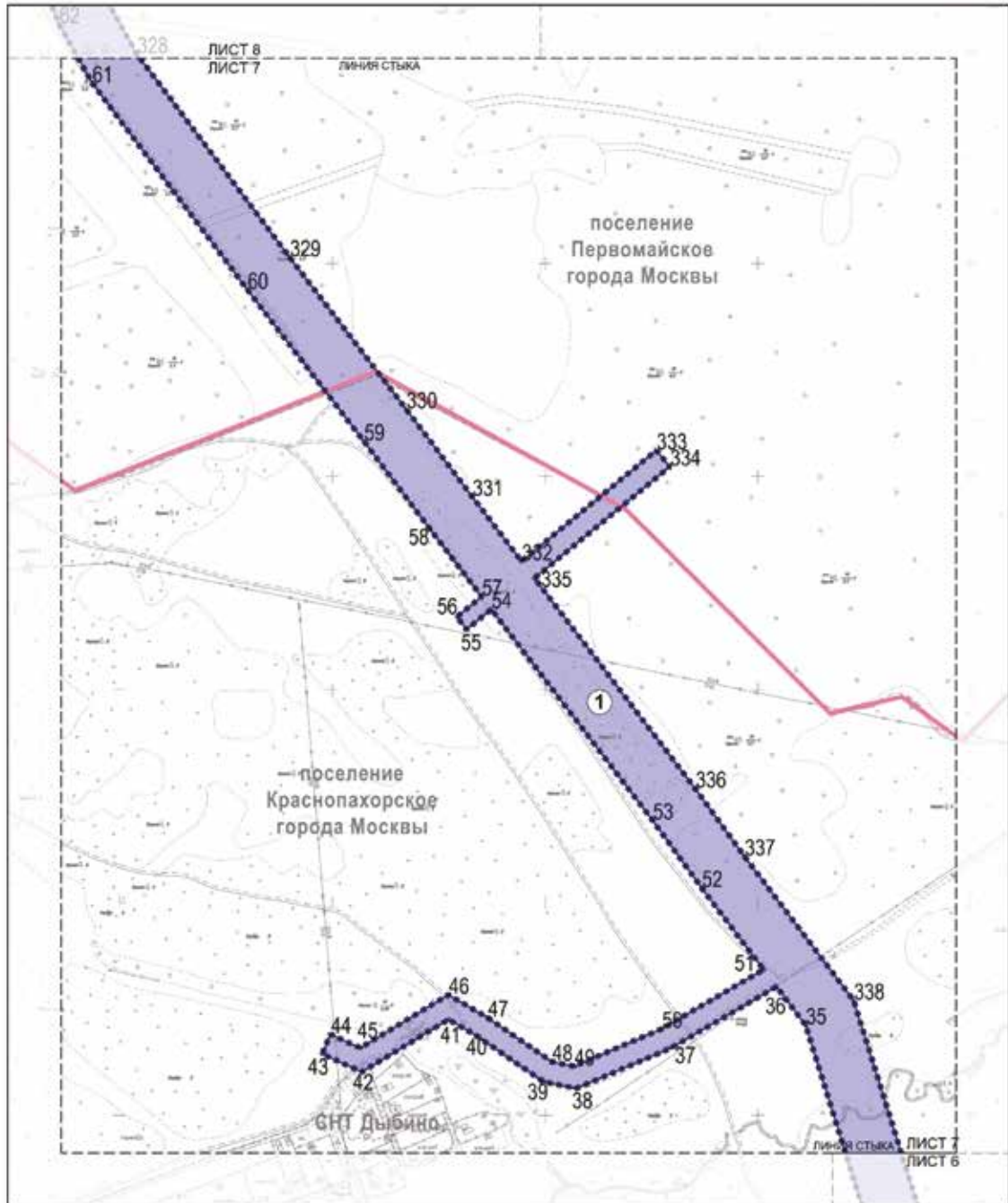
①

- номер характерной точки границы зон планируемого размещения линейных объектов
- номер зоны планируемого размещения линейных объектов





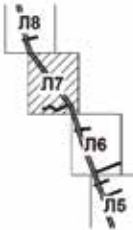
Разработано в масштабе 1:2000  
 поселение Краснопахорское города Москвы  
 поселение Первомайское города Москвы  
 Лист 7 из 16



**УСЛОВНЫЕ ОБОЗНАЧЕНИЯ**

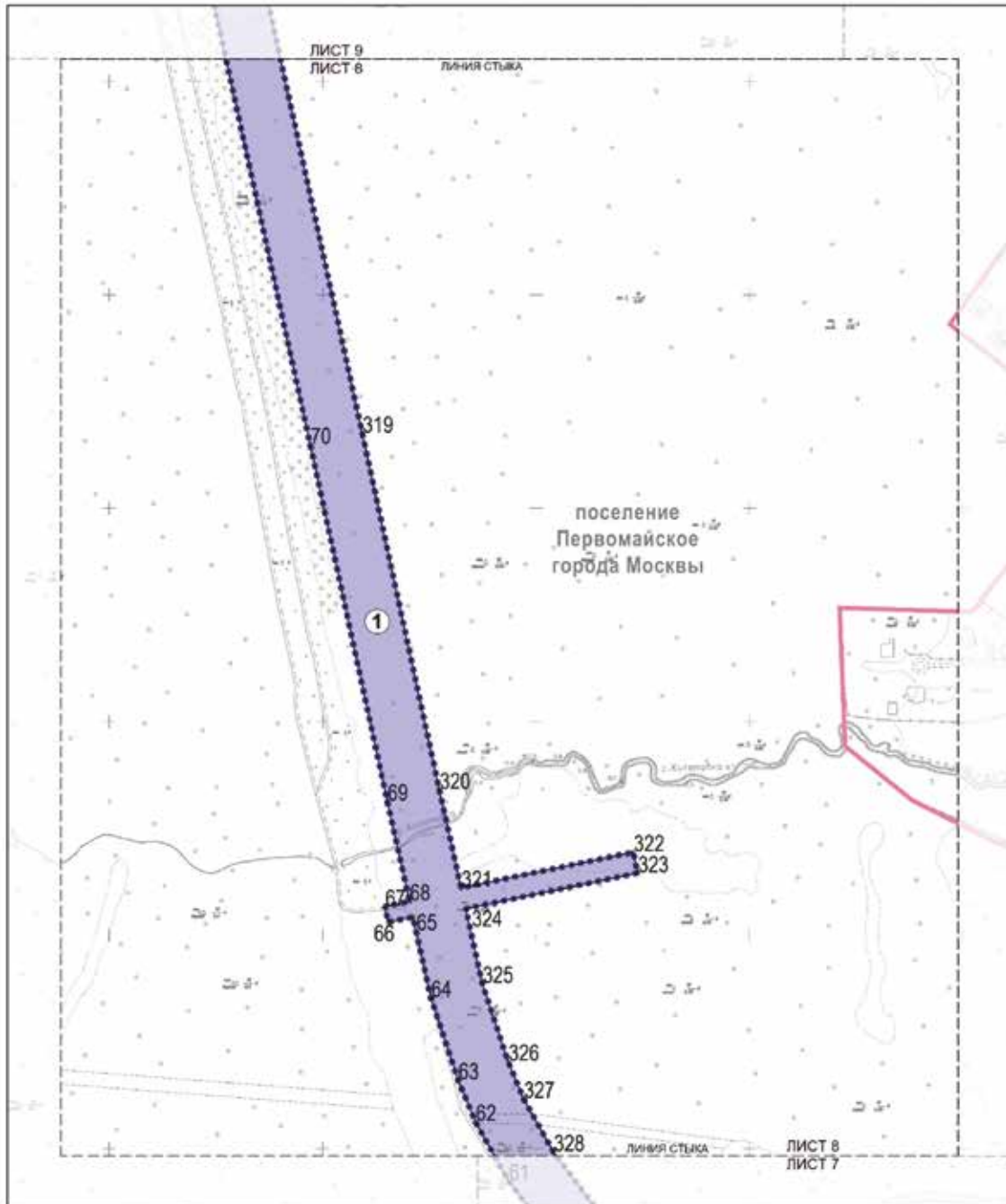
**Границы**  
 - - - - - граница подготовки проекта планировки территории  
 - - - - - границы районов города Москвы  
 - - - - - зон планируемого размещения линейных объектов

**Зоны планируемого размещения**  
 - - - - - линейных объектов инженерной инфраструктуры  
 1 - номер характерной точки границы зон планируемого размещения линейных объектов  
 ① - номер зон планируемого размещения линейных объектов



Разработано в масштабе 1:2000  
поселение Первомайское города Москвы

Лист 8 из 16

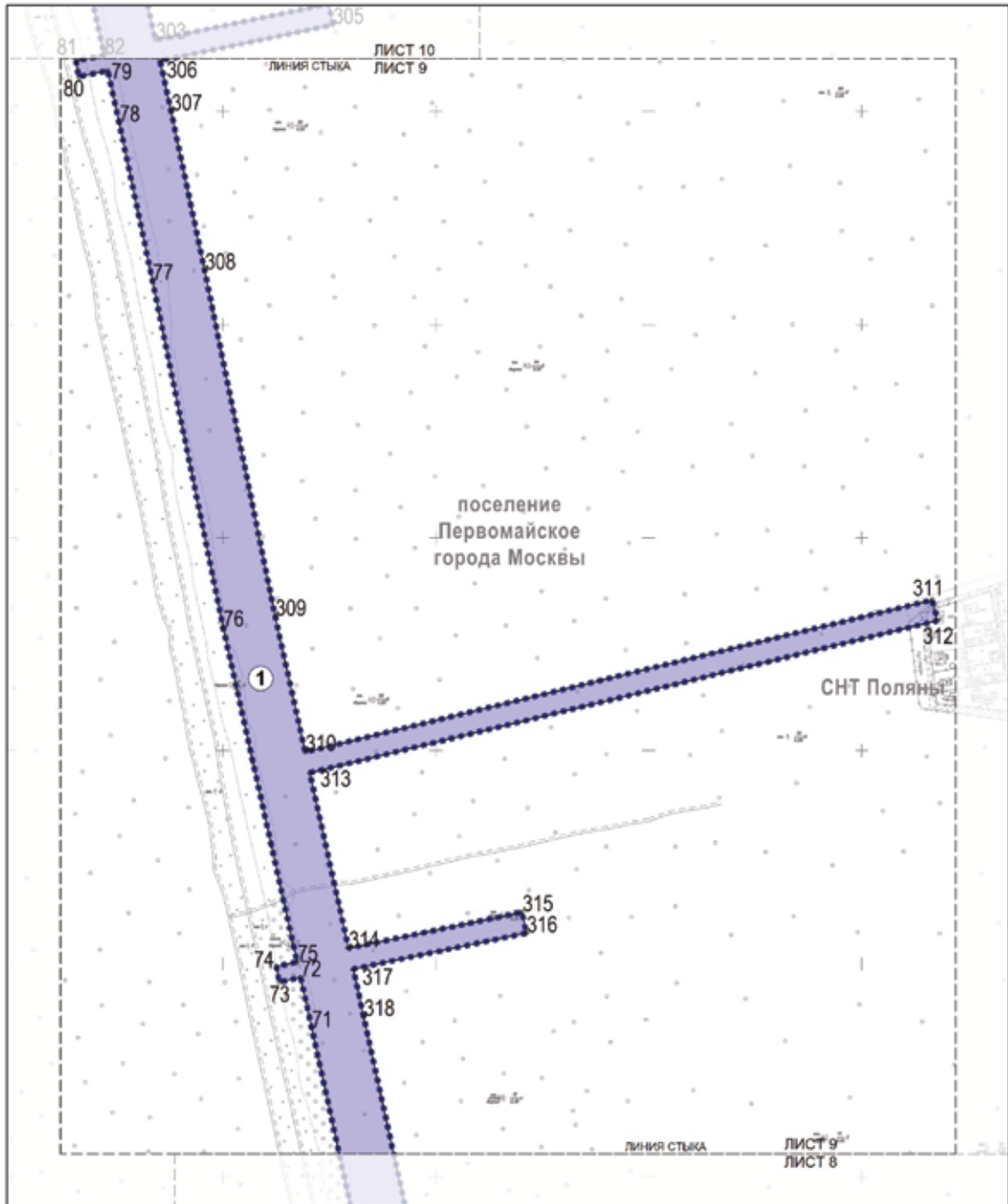


УСЛОВНЫЕ ОБОЗНАЧЕНИЯ

**Границы**  
 - - - - - граница подготовки проекта планировки территории  
 - - - - - границы районов города Москвы  
 - - - - - зон планируемого размещения линейных объектов


**Зоны планируемого размещения**  
 - - - - - линейных объектов инженерной инфраструктуры  
 1 - номер характерной точки границы зон планируемого размещения линейных объектов  
 ① - номер зоны планируемого размещения линейных объектов



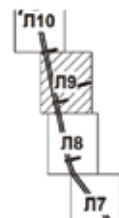


УСЛОВНЫЕ ОБОЗНАЧЕНИЯ

**Границы**  
 - - - - - граница подготовки проекта планировки территории  
 ——— граница зон планируемого размещения линейных объектов

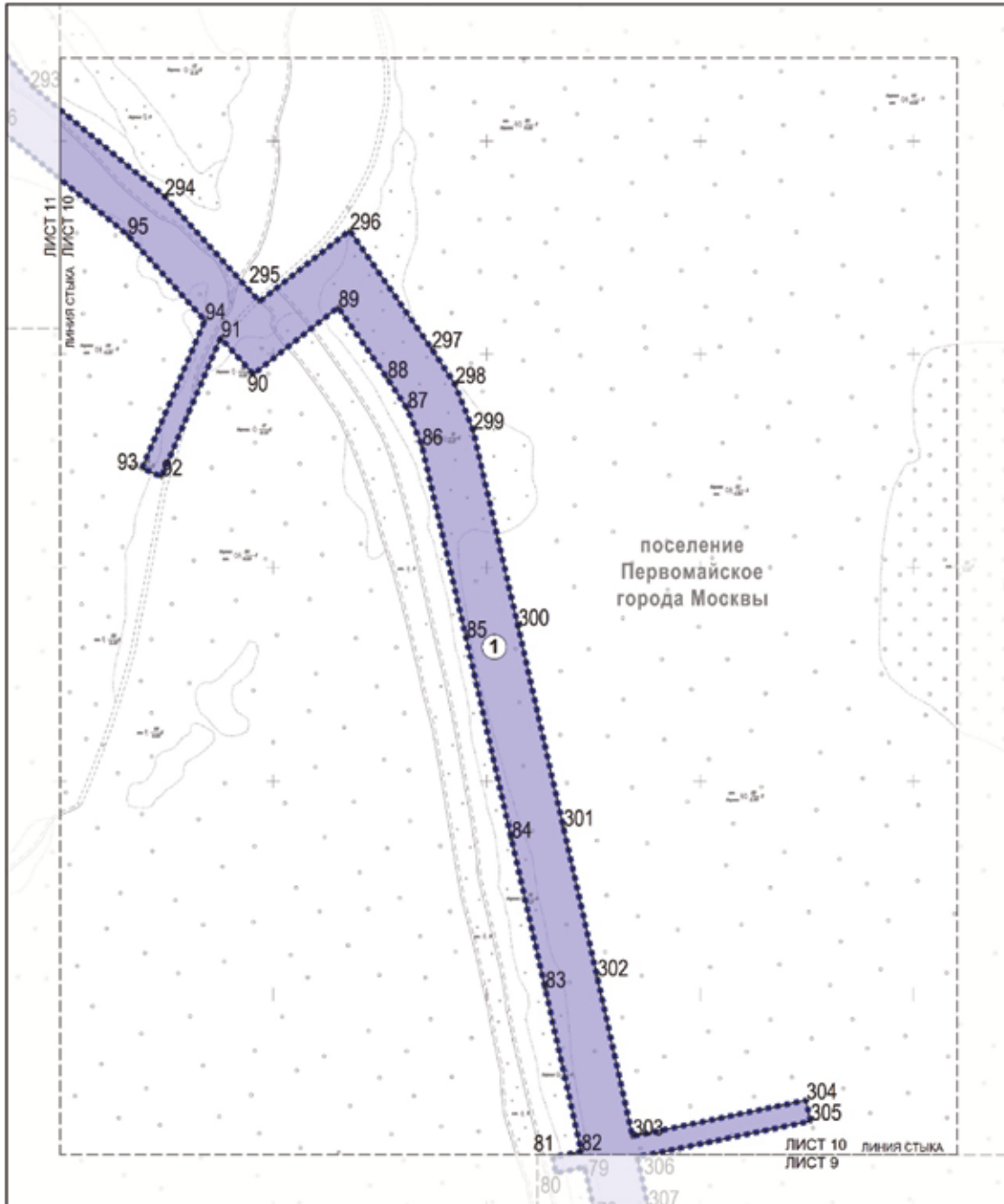
**Зоны планируемого размещения**  
 линейных объектов инженерной инфраструктуры

1. номер характерной точки границы зон планируемого размещения линейных объектов  
 ① номер зоны планируемого размещения линейных объектов



Разработано в масштабе 1:2000  
поселение Первомайское города Москвы

Лист 10 из 16



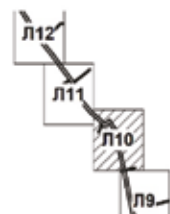
**УСЛОВНЫЕ ОБОЗНАЧЕНИЯ**

**Границы**

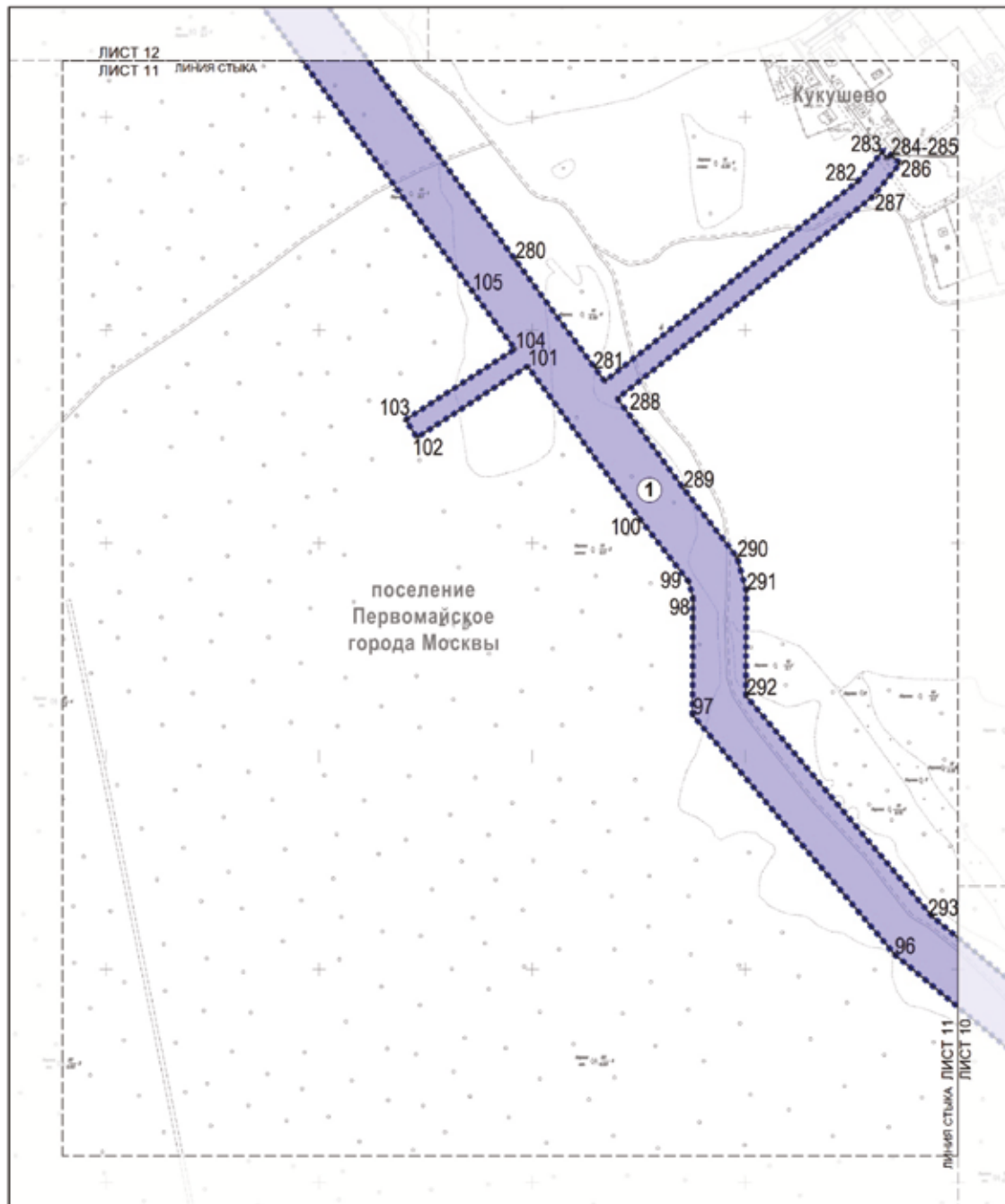
- граница подготовки проекта планировки территории
- зон планируемого размещения линейных объектов

**Зоны планируемого размещения**

- линейных объектов инженерной инфраструктуры
- 1. номер характерной точки границы зон планируемого размещения линейных объектов
- ① номер зоны планируемого размещения линейных объектов







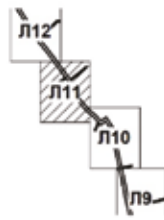
УСЛОВНЫЕ ОБОЗНАЧЕНИЯ

Границы

- граница подготовки проекта планировки территории
- граница зон планируемого размещения линейных объектов

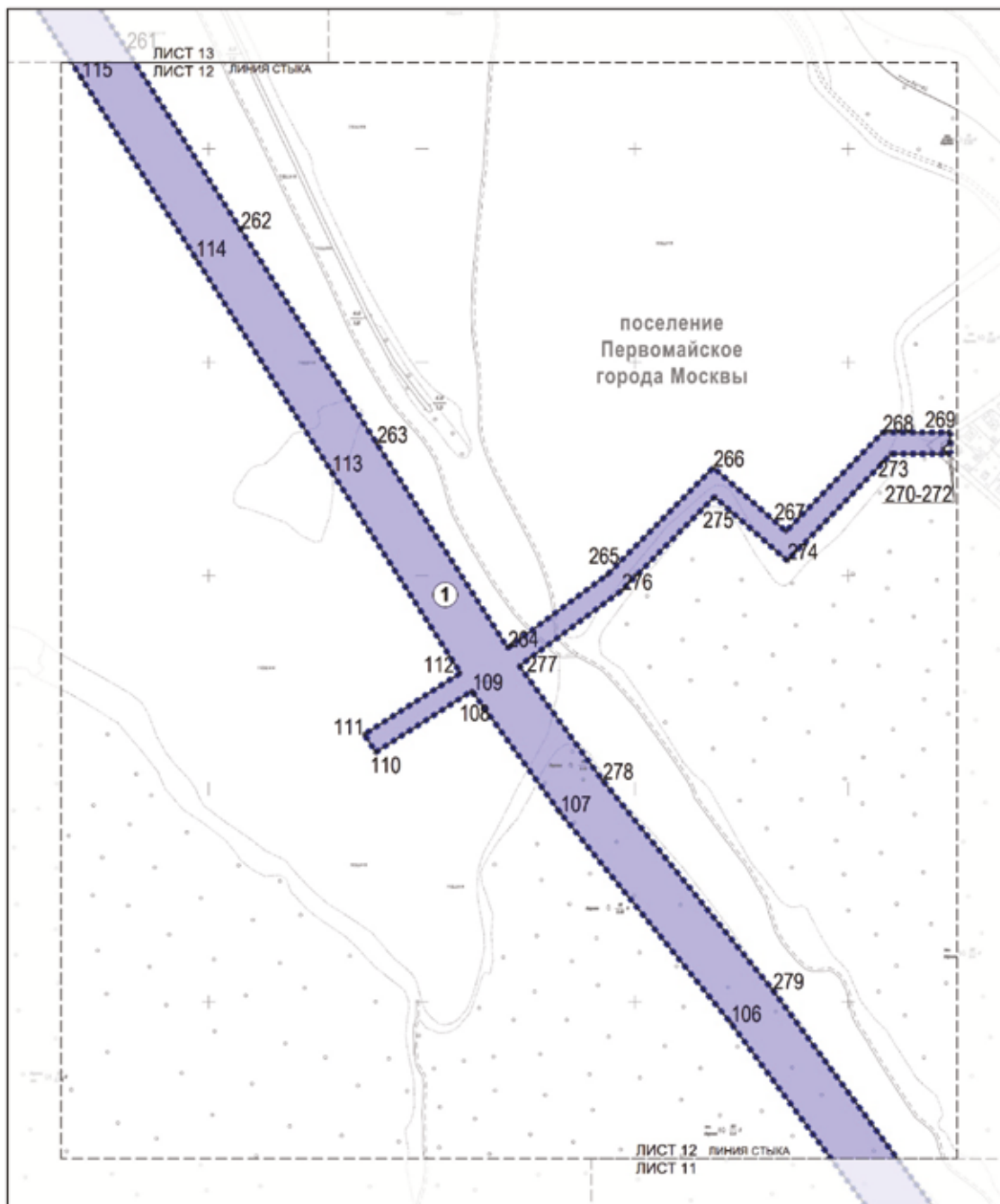
Зоны планируемого размещения

- линейных объектов инженерной инфраструктуры
- 1. номер характерной точки границы зон планируемого размещения линейных объектов
- ① номер зоны планируемого размещения линейных объектов



Разработано в масштабе 1:2000  
поселение Первомайское города Москвы

Лист 12 из 16



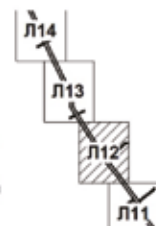
УСЛОВНЫЕ ОБОЗНАЧЕНИЯ

Границы

- граница подготовки проекта планировки территории
- граница зон планируемого размещения линейных объектов

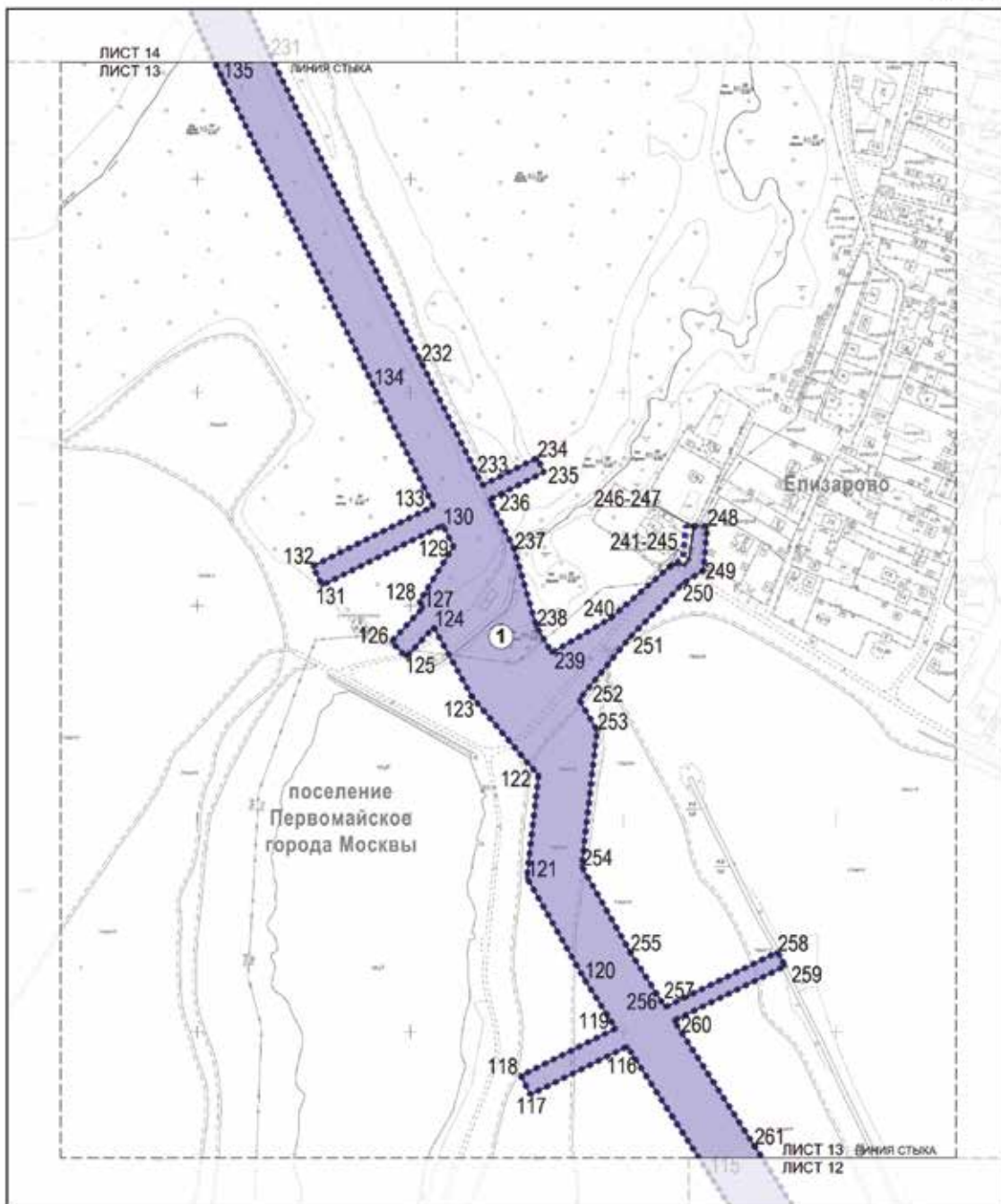
Зоны планируемого размещения

- линейных объектов инженерной инфраструктуры
- 1. номер характерной точки границы зон планируемого размещения линейных объектов
- ① номер зоны планируемого размещения линейных объектов



Разработано в масштабе 1:2000  
поселение Первомайское города Москвы

Лист 13 из 16



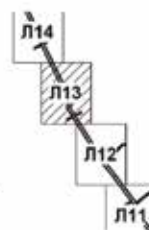
УСЛОВНЫЕ ОБОЗНАЧЕНИЯ

Границы

- граница подготовки проекта планировки территории
- зон планируемого размещения линейных объектов

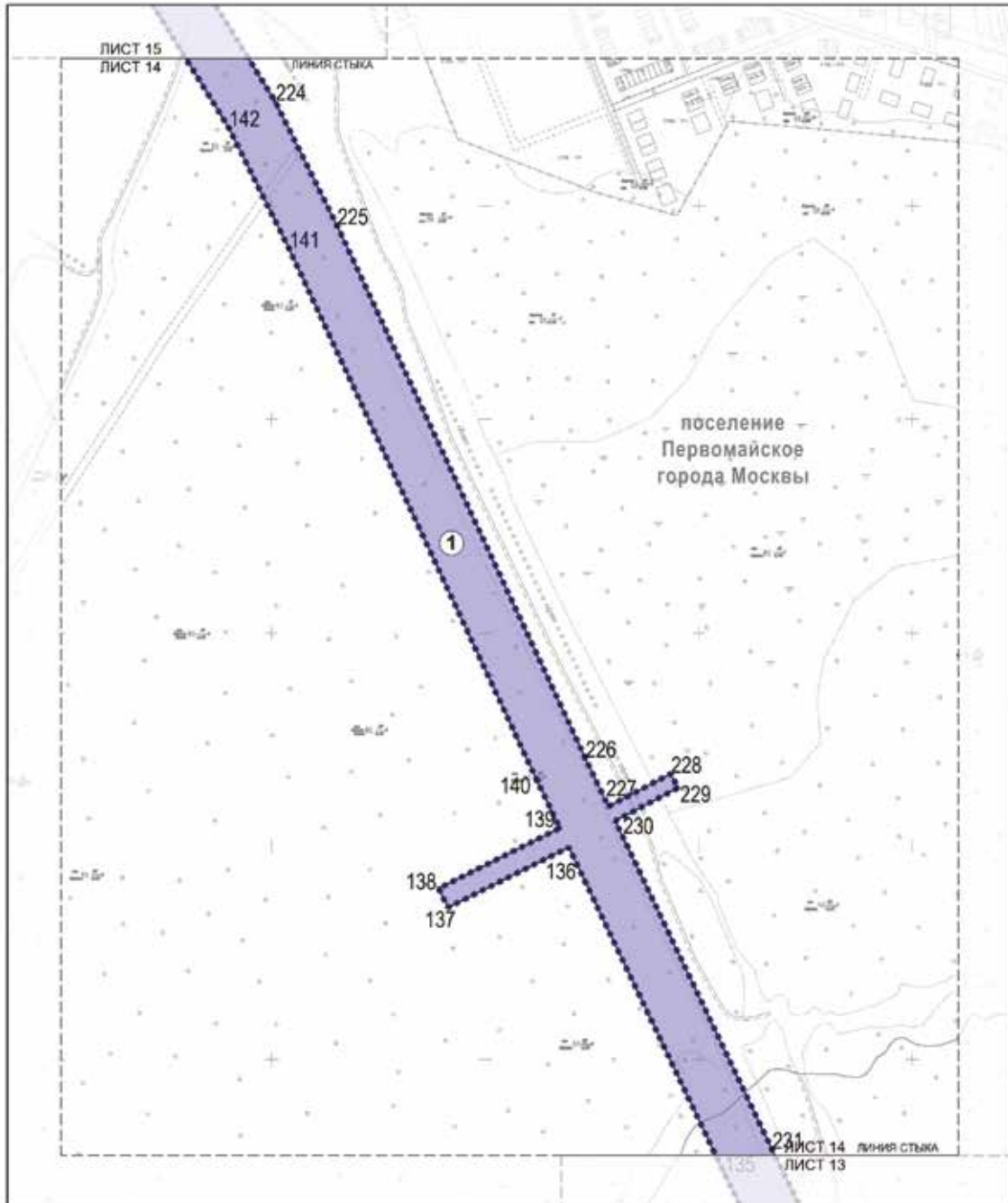
Зоны планируемого размещения

- линейных объектов инженерной инфраструктуры
- 1. номер характерной точки границы зон планируемого размещения линейных объектов
- ① номер зоны планируемого размещения линейных объектов



Разработано в масштабе 1:2000  
поселение Первомайское города Москвы

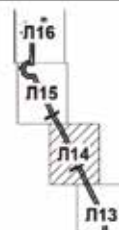
Лист 14 из 16



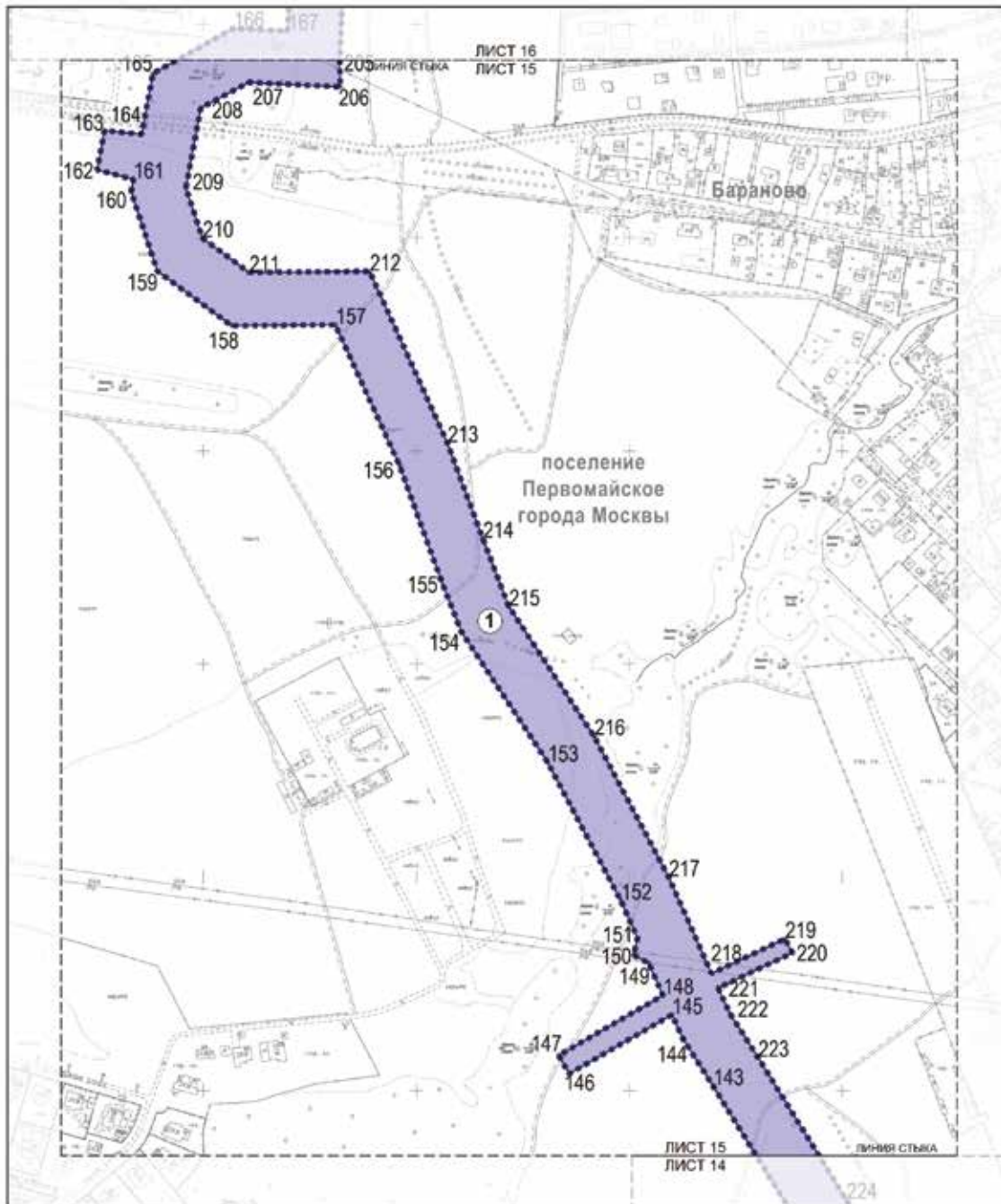
УСЛОВНЫЕ ОБОЗНАЧЕНИЯ

**Границы**  
 - - - - - граница подготовки проекта планировки территории  
 ——— граница зон планируемого размещения линейных объектов

**Зоны планируемого размещения**  
 [shaded area] линейных объектов инженерной инфраструктуры  
 1. номер характерной точки границы зон планируемого размещения линейных объектов  
 ① номер зоны планируемого размещения линейных объектов







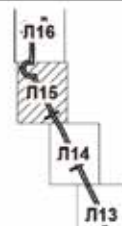
## УСЛОВНЫЕ ОБОЗНАЧЕНИЯ

## Границы

- граница подготовки проекта планировки территории
- зон планируемого размещения линейных объектов

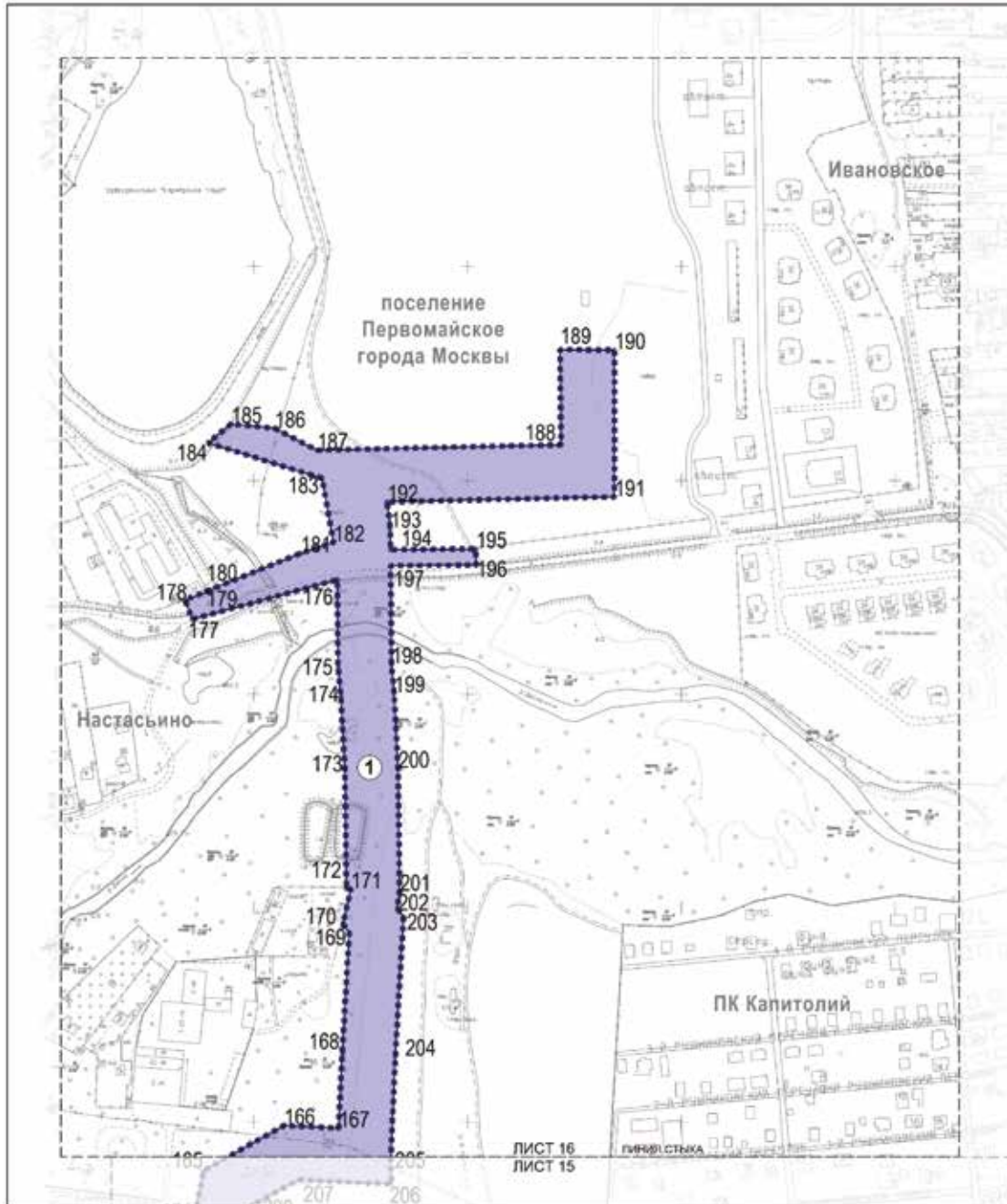
## Зоны планируемого размещения

- линейных объектов инженерной инфраструктуры
- 1. номер характерной точки границы зон планируемого размещения линейных объектов
- ① номер зоны планируемого размещения линейных объектов



Разработано в масштабе 1:2000  
поселение Первомайское города Москвы

Лист 16 из 16



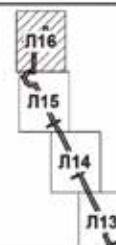
УСЛОВНЫЕ ОБОЗНАЧЕНИЯ

**Границы**  
 - - - - - граница подготовки проекта планировки территории  
 - - - - - зон планируемого размещения линейных объектов

**Зоны планируемого размещения**

■ линейных объектов инженерной инфраструктуры

- 1 номер характерной точки границы зон планируемого размещения линейных объектов  
 ① номер зоны планируемого размещения линейных объектов



### 1.3. Чертеж границ зон планируемого размещения линейных объектов, подлежащих реконструкции в связи с изменением их местоположения

Чертеж границ зон планируемого размещения линейных объектов, подлежащих реконструкции в связи с изменением их местоположения, не приводится в связи с отсутствием изменений данных границ.

## 2. Положение о размещении линейных объектов

### 2.1. Наименование, основные характеристики (категория, протяженность, проектная мощность, пропускная способность, грузонапряженность, интенсивность движения) и назначение планируемых для размещения линейных объектов, а также линейных объектов, подлежащих реконструкции в связи с изменением их местоположения

Проект планировки территории линейного объекта – газопровод высокого давления на участке: газораспределительная станция «Ново-Никольская» – садовое некоммерческое товарищество «Дубрава» – деревня Малыгино – деревня Романцево подготовлен в соответствии с Законом города Москвы от 5 мая 2010 г. № 17 «О Генеральном плане города Москвы», на основании распоряжения Москомархитектуры от 23 июня 2023 г. № 1221 «О подготовке проекта планировки территории линейного объекта – газопровод высокого давления на участке ГРС «Ново-Никольская» – СНТ Дубрава – деревня Малыгино – деревня Романцево».

Территория в границах подготовки проекта планировки расположена в границах поселения Первомайское и поселения Краснопахорское города Москвы.

Площадь проектируемой территории составляет 105,66 га.

Проектом планировки территории линейного объекта предусматривается:

- строительство газопровода высокого давления  $P \leq 1,2$  Мпа диаметром 1000 мм протяженностью 17,93 км;
- прокладка электрокабеля протяженностью 20,43 км.

Проектируемый газопровод высокого давления трассируется от места врезки в газопровод высокого давления, проектируемый в составе проекта планировки территории, утвержденного постановлением Правительства Москвы от 21 сентября 2021 г. № 1487-ПП «Об утверждении проекта планировки территории линейного объекта – строительство сети газоснабжения высокого давления: деревня Коротыгино – деревня Романцево – деревня Новомихайловское – деревня Красная Пахра – поселок подсобного хозяйства Минзаг – газорегуляторный пункт «Красная Пахра», в северо-западном направлении до точки подключения к реконструируемой газораспределительной станции «Ново-Никольская».

Прокладка газопровода предусмотрена по территориям общего пользования и нежилым территориям.

Мероприятия по инженерному обеспечению территории (в том числе по перекладке, переустройству и реконструкции существующих сетей с сохранением обеспечения потребителей) и параметры инженерных коммуникаций уточняются на последующих стадиях проектирования в соответствии с техническими условиями эксплуатирующихся организаций.

Проектом планировки территории предусмотрены мероприятия по обеспечению сохранности и эксплуатационной надежности существующих инженерных коммуникаций, которые попадают в зону проведения работ и не подлежат переустройству. Мероприятия по сохранению и реконструкции существующих инженерных коммуникаций с разработкой специальных мероприятий определяются на следующих этапах проектирования.

Общий объем работ по перекладке, переустройству инженерных коммуникаций уточняется на последующих стадиях проектирования.

На дальнейших стадиях проектирования при невозможности выполнения нормативных требований актуального перечня национальных стандартов и сводов правил требуется разработка специальных технических условий.

Реализация планировочных решений потребует введения ограничений по использованию участков землепользователей, в границах которых проходит газопровод высокого давления.

Освобождение территории от существующих объектов капитального строительства в целях реализации планировочных решений не требуется.

Проектом планировки территории предусмотрено благоустройство территории после завершения строительно-монтажных работ с восстановлением почвенно-растительного слоя.

**Основные планировочные характеристики проекта планировки территории линейного объекта**

№ п/п	Перечень основных планировочных характеристик	Содержание планировочных характеристик
1	2	3
1	Основание подготовки проекта планировки территории	<p>1. Закон города Москвы от 5 мая 2010 г. № 17 «О Генеральном плане города Москвы».</p> <p>2. Распоряжение Москомархитектуры от 23 июня 2023 г. № 1221 «О подготовке проекта планировки территории линейного объекта – газопровод высокого давления на участке ГРС «Ново-Никольская» – СНТ Дубрава – деревня Малыгино – деревня Романцево»</p>
2	Перечень проектов планировки территории, выполненных на прилегающую территорию	<p>1. Распоряжение Федерального дорожного агентства от 18 мая 2020 г. № 1508-р «Об утверждении документации по планировке территории объекта «Устранение «узких» мест на основных направлениях транспортных коридоров в Московской агломерации. А-113 строящаяся Центральная кольцевая автомобильная дорога (Московская область). Реконструкция Калужского шоссе в зоне пересечения с А-113 Центральной кольцевой автомобильной дорогой Московской области пускового комплекса № 1, 1-ой очереди строительства, транспортной развязки № 32».</p> <p>2. Постановление Правительства Москвы от 11 ноября 2014 г. № 647-ПП «Об утверждении проекта планировки территории линейного объекта участка улично-дорожной сети – участка автодороги А-101 Москва – Малоярославец – Рославль с 20 км до 49 км (Калужское шоссе), II и III этапы».</p> <p>3. Постановление Правительства Москвы от 13 октября 2017 г. № 766-ПП «Об утверждении проекта планировки территории линейного объекта участка улично-дорожной сети – магистральная улица «Мамыри – автомобильная дорога Солнцево – Бутово – Видное – Пенино – Шарапово».</p> <p>4. Постановление Правительства Москвы от 18 декабря 2019 г. № 1774-ПП «Об утверждении проекта планировки территории линейного объекта – газопровод от деревни Постниково до деревни Анкудиново и поселка Первомайское поселения Первомайское города Москвы».</p> <p>5. Постановление Правительства Москвы от 20 декабря 2019 г. № 1787-ПП «Об утверждении проекта планировки части территории поселений Первомайское, Краснопахорское, Михайлово-Ярцевское города Москвы».</p> <p>6. Постановление Правительства Москвы от 26 декабря 2019 г. № 1854-ПП «Об утверждении проекта планировки части территории поселений Краснопахорское, Щаповское города Москвы».</p> <p>7. Постановление Правительства Москвы от 25 декабря 2020 г. № 2394-ПП «Об утверждении проекта планировки территории линейного объекта – улично-дорожная сеть для транспортного обслуживания инфекционного корпуса, расположенного вблизи деревни Голохвастово поселения Вороновское города Москвы».</p>



		8. Постановление Правительства Москвы от 24 августа 2021 г. № 1318-ПП «Об утверждении проекта планировки территории линейного объекта – строительство газопровода высокого, среднего давления на участке от деревни Новомихайловское до деревни Уварово». 9. Постановление Правительства Москвы от 21 сентября 2021 г. № 1487-ПП «Об утверждении проекта планировки территории линейного объекта – строительство сети газоснабжения высокого давления: деревня Коротыгино – деревня Романцево – деревня Новомихайловское — деревня Красная Пахра – поселок подсобного хозяйства Минзаг – газорегуляторный пункт «Красная Пахра»
3	Вид работ	Строительство
4	Планировочные показатели линейного объекта:	
4.1	Общая длина трассы газопровода	17930 м
4.2	Общая длина электрокабелей	20430 м
5	Изменение границ особо охраняемой зеленой территории	Не требуется
6	Ограничения использования земельных участков, иные обременения в существующих границах участков землепользователей	Требуются (чертеж межевания территории)

**2.2. Перечень субъектов Российской Федерации, перечень муниципальных районов, городских округов в составе субъектов Российской Федерации, перечень поселений, населенных пунктов, внутригородских территорий городов федерального значения, на территориях которых устанавливаются зоны планируемого размещения линейных объектов**

Зона планируемого размещения линейного объекта расположена в границах поселений Первомайское и Краснопахорское города Москвы.

### 2.3. Перечень координат характерных точек границ зон планируемого размещения линейных объектов

№ точки	Координаты точки (система координат, используемая для ведения Единого государственного реестра недвижимости (МСК-77))	
	X	Y
1	2	3
1	-29296.4941	-15344.3092
2	-29335.8861	-15375.1034
3	-28960.78	-15856.8941
4	-28806.9162	-16043.404
5	-28817.1539	-16346.3075
6	-28541.8663	-16444.4968
7	-28124.8034	-16593.8136
8	-27941.1432	-16667.0251
9	-27923.3911	-16647.113
10	-27800.5833	-16755.1957
11	-27667.8535	-16869.0098
12	-27510.2341	-17039.2331
13	-27097.7994	-17491.7667
14	-26976.4683	-17509.9009
15	-26603.4454	-17565.8432
16	-26335.0302	-17609.31
17	-26373.0933	-17831.1065
18	-26353.2925	-17833.9707
19	-26315.2761	-17612.4465
20	-26282.622	-17617.7969
21	-26229.2343	-17630.3708
22	-26091.7723	-17678.1229
23	-25916.7459	-17742.8476
24	-25869.1973	-17727.1704
25	-25726.6219	-17783.8202
26	-25426.1818	-17897.4252
27	-25439.8988	-17933.5781
28	-25425.8991	-17938.9644
29	-25412.1514	-17902.7305
30	-24697.3831	-18173.52
31	-24510.2943	-18231.9778
32	-24519.3038	-18263.6173
33	-24504.8678	-18267.6922
34	-24495.9723	-18236.4528
35	-24115.1511	-18355.4442

№ точки	Координаты точки (система координат, используемая для ведения Единого государственного реестра недвижимости (МСК-77))	
	X	Y
1	2	3
36	-24079.1295	-18382.7641
37	-24136.6285	-18481.5897
38	-24174.6729	-18570.8094
39	-24168.3197	-18601.7069
40	-24125.0548	-18664.852
41	-24109.9225	-18690.751
42	-24159.2401	-18772.4394
43	-24142.2008	-18809.4997
44	-24123.8079	-18801.6267
45	-24136.644	-18773.7084
46	-24086.6611	-18690.9181
47	-24108.1494	-18654.1411
48	-24149.5417	-18593.729
49	-24153.8237	-18572.9041
50	-24118.7178	-18490.5755
51	-24063.0751	-18394.9403
52	-23986.4363	-18453.0654
53	-23922.9772	-18499.1291
54	-23724.7165	-18650.6387
55	-23743.73	-18673.7929
56	-23731.8818	-18683.0006
57	-23712.7909	-18659.7522
58	-23649.2648	-18708.2985
59	-23567.0305	-18770.4119
60	-23424.5616	-18879.7639
61	-23230.6657	-19025.4951
62	-23175.1444	-19056.6478
63	-23135.8542	-19072.8868
64	-23058.7319	-19098.4776
65	-22983.0473	-19115.2621
66	-22987.963	-19138.5338
67	-22973.2781	-19141.5923
68	-22968.4017	-19118.5101
69	-22874.5391	-19139.326
70	-22540.4919	-19211.5301
71	-22060.2939	-19316.5227

№ точки	Координаты точки (система координат, используемая для ведения Единого государственного реестра недвижимости (МСК-77))	
	X	Y
1	2	3
72	-22012.944	-19326.9982
73	-22017.2044	-19346.9303
74	-22002.4911	-19349.8568
75	-21998.2978	-19330.2385
76	-21684.397	-19399.6851
77	-21359.1083	-19466.0269
78	-21210.3797	-19497.3795
79	-21161.7283	-19508.1367
80	-21167.4098	-19535.1462
81	-21152.683	-19538.0044
82	-21147.0702	-19511.3777
83	-20994.3273	-19545.1503
84	-20853.8181	-19576.8861
85	-20665.8331	-19619.3054
86	-20485.698	-19660.688
87	-20451.0896	-19674.3908
88	-20422.4747	-19693.1424
89	-20356.0061	-19739.1897
90	-20418.5791	-19818.6531
91	-20384.5977	-19849.3529
92	-20514.6204	-19904.7782
93	-20506.7778	-19923.1764
94	-20368.2472	-19864.1244
95	-20287.9101	-19936.7035
96	-20186.0641	-20059.4708
97	-19961.468	-20249.1492
98	-19851.0112	-20248.82
99	-19836.1886	-20252.9354
100	-19778.3632	-20297.918
101	-19634.0209	-20404.1701
102	-19701.0084	-20507.9976
103	-19684.2026	-20518.8404
104	-19617.8836	-20416.0489
105	-19563.1349	-20456.3501
106	-19219.3922	-20710.2952
107	-19022.3709	-20870.2125
108	-18910.6518	-20951.403
109	-18908.1899	-20952.9796

№ точки	Координаты точки (система координат, используемая для ведения Единого государственного реестра недвижимости (МСК-77))	
	X	Y
1	2	3
110	-18965.6707	-21043.3129
111	-18948.7971	-21054.0499
112	-18891.3476	-20963.7657
113	-18702.891	-21084.4574
114	-18501.8675	-21212.3077
115	-18333.309	-21319.2649
116	-18213.65	-21396.3078
117	-18258.9365	-21487.2107
118	-18241.0349	-21496.1289
119	-18196.7272	-21407.1907
120	-18150.4799	-21436.5053
121	-18055.1208	-21490.5931
122	-17959.4514	-21479.6309
123	-17886.0377	-21541.8321
124	-17820.4792	-21577.8808
125	-17848.3592	-21603.8441
126	-17833.956	-21617.7604
127	-17802.0274	-21588.0269
128	-17796.0273	-21591.3261
129	-17744.7283	-21559.377
130	-17724.6272	-21569.3802
131	-17781.0665	-21682.6701
132	-17763.165	-21691.5884
133	-17706.7214	-21578.2899
134	-17593.8214	-21634.5135
135	-17306.0757	-21776.1772
136	-17001.17	-21921.6427
137	-17057.5393	-22034.7922
138	-17039.6378	-22043.7104
139	-16983.0057	-21930.0336
140	-16938.7824	-21951.4068
141	-16440.2559	-22183.7599
142	-16326.7729	-22240.3008
143	-16195.6195	-22321.691
144	-16152.2901	-22349.3468
145	-16128.983	-22360.2742
146	-16184.3163	-22456.5127
147	-16166.9778	-22466.4816

№ точки	Координаты точки (система координат, используемая для ведения Единого государственного реестра недвижимости (МСК-77))	
	X	Y
1	2	3
148	-16110.719	-22368.6334
149	-16080.5531	-22382.0288
150	-16072.7561	-22396.2472
151	-16057.1576	-22392.4178
152	-16021.7765	-22408.1291
153	-15892.1487	-22476.7481
154	-15769.6825	-22557.6672
155	-15720.6869	-22577.0317
156	-15613.5964	-22615.7607
157	-15481.688	-22675.9608
158	-15482.5207	-22773.152
159	-15431.1656	-22843.1237
160	-15356.7731	-22867.6596
161	-15345.1523	-22865.5163
162	-15336.259	-22899.4757
163	-15299.2456	-22892.6454
164	-15302.7349	-22857.6929
165	-15245.8409	-22847.1995
166	-15203.5099	-22771.6206
167	-15205.9234	-22720.6303
168	-15136.395	-22717.4149
169	-15023.1414	-22710.7215
170	-15014.932	-22716.6491
171	-14982.59	-22709.12
172	-14981.9755	-22713.4885
173	-14871.3338	-22714.7492
174	-14802.5959	-22718.6094
175	-14774.4961	-22721.106
176	-14692.8026	-22721.8665
177	-14729.8485	-22857.6064
178	-14712.0088	-22864.4097
179	-14704.4109	-22843.4803
180	-14703.5378	-22843.9543
181	-14668.185	-22756.495
182	-14658.0786	-22725.3314
183	-14598.0302	-22736.1189
184	-14564.859	-22842.685
185	-14547.1551	-22821.411

№ точки	Координаты точки (система координат, используемая для ведения Единого государственного реестра недвижимости (МСК-77))	
	X	Y
1	2	3
186	-14551.2281	-22780.6074
187	-14571.7469	-22740.8405
188	-14566.5438	-22512.4444
189	-14477.6506	-22513.2939
190	-14477.8852	-22462.4444
191	-14615.4177	-22462.4444
192	-14620.0564	-22675.1748
193	-14645.0732	-22672.3087
194	-14664.7508	-22672.0982
195	-14664.1193	-22592.2721
196	-14679.1153	-22591.6826
197	-14679.75	-22671.9378
198	-14772.047	-22671.1267
199	-14798.9806	-22668.7336
200	-14869.6463	-22664.7651
201	-14984.847	-22663.4525
202	-15000.4552	-22665.4303
203	-15008.3113	-22659.7578
204	-15139.025	-22667.4831
205	-15235.6012	-22671.9493
206	-15258.3135	-22671.3171
207	-15254.2393	-22757.3917
208	-15278.2217	-22802.3306
209	-15353.2222	-22816.1815
210	-15400.3184	-22800.6483
211	-15432.3802	-22756.964
212	-15431.4112	-22643.8717
213	-15592.3864	-22570.8733
214	-15682.2824	-22537.616
215	-15745.751	-22513.2328
216	-15867.5629	-22433.1894
217	-15999.9082	-22363.1319
218	-16090.1783	-22323.0466
219	-16057.6357	-22254.102
220	-16070.9061	-22247.0771
221	-16103.8366	-22316.8413
222	-16128.1256	-22305.4535
223	-16168.9857	-22279.3739

№ точки	Координаты точки (система координат, используемая для ведения Единого государственного реестра недвижимости (МСК-77))	
	X	Y
1	2	3
224	-16302.3891	-22196.5874
225	-16418.5423	-22138.716
226	-16917.456	-21906.1825
227	-16962.826	-21884.5372
228	-16932.194	-21826.2481
229	-16945.4322	-21819.1937
230	-16976.3731	-21878.0741
231	-17284.2677	-21731.1827
232	-17571.6362	-21589.7047
233	-17687.1816	-21532.0778
234	-17661.5326	-21480.9183
235	-17674.9091	-21474.1305
236	-17700.618	-21525.4094
237	-17747.4493	-21502.1674
238	-17819.7977	-21481.4933
239	-17844.3239	-21467.1309
240	-17812.0966	-21412.0978
241	-17764.0208	-21356.9015
242	-17761.488	-21353.0323
243	-17761.191	-21348.2105
244	-17761.621	-21342.1905
245	-17756.781	-21338.5105
246	-17727.071	-21333.8205
247	-17724.8757	-21337.5164
248	-17725.7103	-21321.1153
249	-17766.882	-21324.756
250	-17779.5821	-21344.1569
251	-17829.8041	-21393.6394
252	-17888.2622	-21441.4006
253	-17917.1889	-21424.4612
254	-18044.6251	-21439.0633
255	-18124.746	-21393.6186
256	-18171.1023	-21364.2349
257	-18176.7259	-21360.6142
258	-18125.0837	-21255.2253
259	-18138.2099	-21247.9233
260	-18189.4242	-21352.4383
261	-18306.3804	-21277.1355

№ точки	Координаты точки (система координат, используемая для ведения Единого государственного реестра недвижимости (МСК-77))	
	X	Y
1	2	3
262	-18475.0566	-21170.1037
263	-18675.9919	-21042.3095
264	-18867.9066	-20919.4032
265	-18798.8863	-20825.7646
266	-18698.6378	-20726.5171
267	-18758.3593	-20658.3471
268	-18665.6549	-20567.7217
269	-18665.7378	-20504.6798
270	-18674.3974	-20504.4433
271	-18681.2211	-20511.1705
272	-18685.7355	-20506.4298
273	-18685.666	-20559.3151
274	-18785.8812	-20657.2829
275	-18726.0808	-20725.5428
276	-18814.0627	-20812.646
277	-18884.6772	-20908.4475
278	-18991.8968	-20830.5501
279	-19188.7661	-20670.7561
280	-19533.4594	-20416.1087
281	-19648.1792	-20331.6621
282	-19460.9464	-20094.6159
283	-19432.7379	-20071.2847
284	-19438.5811	-20067.0605
285	-19436.0077	-20063.2986
286	-19443.4162	-20054.1622
287	-19475.327	-20080.5556
288	-19664.2953	-20319.7989
289	-19748.1873	-20258.045
290	-19813.2894	-20207.4019
291	-19844.272	-20198.7997
292	-19943.244	-20199.0946
293	-20150.4143	-20024.1329
294	-20251.7237	-19902.0124
295	-20350.3886	-19812.8755
296	-20283.8372	-19728.3599
297	-20394.5308	-19651.6749
298	-20427.9458	-19629.7778
299	-20470.8123	-19612.8053

№ точки	Координаты точки (система координат, используемая для ведения Единого государственного реестра недвижимости (МСК-77))	
	X	Y
1	2	3
300	-20654.7326	-19570.5531
301	-20842.8122	-19528.1125
302	-20983.4221	-19496.3539
303	-21132.8505	-19463.3142
304	-21099.1035	-19300.5973
305	-21118.6868	-19296.5358
306	-21152.3425	-19458.8125
307	-21199.8253	-19448.5055
308	-21348.9555	-19417.0682
309	-21674.0001	-19350.7763
310	-21801.2712	-19322.6191
311	-21658.5802	-18733.8619
312	-21677.9772	-18728.9848
313	-21820.8029	-19318.298
314	-21985.4363	-19281.8749
315	-21951.6367	-19118.9044
316	-21971.2199	-19114.8429
317	-22004.9313	-19277.388
318	-22049.5536	-19267.6898
319	-22529.8701	-19162.6713
320	-22863.8445	-19090.4829
321	-22955.7487	-19070.1014
322	-22922.2763	-18908.7087
323	-22941.8596	-18904.6472
324	-22975.2761	-19065.7708
325	-23045.411	-19050.2169
326	-23118.4093	-19025.9946
327	-23153.2841	-19011.5806
328	-23203.2908	-18983.5221
329	-23394.3186	-18839.9465
330	-23536.7404	-18730.6307
331	-23619.0169	-18668.4854
332	-23679.6252	-18622.1689
333	-23575.4111	-18495.6518
334	-23590.8483	-18482.9359
335	-23695.5269	-18610.0169
336	-23893.107	-18459.0274
337	-23956.6399	-18412.9101

№ точки	Координаты точки (система координат, используемая для ведения Единого государственного реестра недвижимости (МСК-77))	
	X	Y
1	2	3
338	-24091.8987	-18310.3257
339	-24483.2754	-18188.0361
340	-24463.8067	-18019.6084
341	-24483.6744	-18017.3118
342	-24502.7068	-18181.9646
343	-24681.0605	-18126.2362
344	-25206.2255	-17927.3124
345	-25053.1372	-17530.419
346	-25055.9989	-17509.5905
347	-25067.7716	-17510.6709
348	-25068.886	-17504.1756
349	-25076.2179	-17505.3864
350	-25074.3516	-17517.5108
351	-25075.0823	-17517.6295
352	-25073.6529	-17528.0327
353	-25224.9311	-17920.233
354	-25391.7842	-17857.0844
355	-25337.0882	-17715.242
356	-25355.7489	-17708.0463
357	-25410.4898	-17850.0049
358	-25617.9494	-17771.4881
359	-25512.2716	-17515.8584
360	-25508.9046	-17507.7137
361	-25511.4216	-17506.6909
362	-25508.9843	-17495.2268
363	-25512.6332	-17493.7048
364	-25513.4116	-17495.5909
365	-25515.7216	-17496.9809
366	-25518.8616	-17498.1709
367	-25520.1816	-17497.7409
368	-25524.2556	-17492.497
369	-25636.6631	-17764.4056
370	-25708.5369	-17737.2036
371	-25867.6092	-17673.9991
372	-25915.8	-17689.8882
373	-26074.8958	-17631.0545
374	-26215.2623	-17582.2934
375	-26264.8293	-17570.6194

№ точки	Координаты точки (система координат, используемая для ведения Единого государственного реестра недвижимости (МСК-77))	
	X	Y
1	2	3
376	-26233.7283	-17456.1954
377	-26253.0281	-17450.9497
378	-26284.5269	-17566.8371
379	-26595.7409	-17516.4395
380	-26969.0527	-17460.4539
381	-27072.8224	-17444.9444
382	-27144.0739	-17366.7654
383	-27092.0515	-17313.545
384	-27057.8642	-17341.6136
385	-27034.8289	-17327.4674
386	-27045.2951	-17310.4245
387	-27056.187	-17317.1134
388	-27078.0187	-17299.1891
389	-27067.6958	-17288.6284
390	-27075.22	-17282.02
391	-27073.7686	-17280.2866
392	-27080.7954	-17273.4179
393	-27157.5685	-17351.9589
394	-27473.4124	-17005.407
395	-27633.1215	-16832.9269
396	-27767.7916	-16717.449
397	-27784.0557	-16703.1351
398	-27750.2325	-16662.73
399	-27764.4486	-16650.1879
400	-27779.4663	-16667.8313
401	-27785.9038	-16662.7743
402	-27804.3502	-16685.274
403	-27927.6521	-16576.7564
404	-27955.1601	-16607.6115
405	-28107.1139	-16547.0389
406	-28174.3022	-16522.9842

№ точки	Координаты точки (система координат, используемая для ведения Единого государственного реестра недвижимости (МСК-77))	
	X	Y
1	2	3
407	-28117.5804	-16355.5916
408	-28098.0716	-16352.8445
409	-28095.8789	-16296.7342
410	-28115.8641	-16295.9647
411	-28117.404	-16335.3694
412	-28132.5687	-16337.5048
413	-28193.1346	-16516.2418
414	-28525.0409	-16397.4128
415	-28676.0264	-16343.5595
416	-28656.19	-16297.7196
417	-28674.5452	-16289.7767
418	-28694.9048	-16336.8259
419	-28765.9485	-16311.4862
420	-28756.3055	-16026.1818
421	-28921.7613	-15825.6205
422	-28930.5581	-15814.3218
423	-28925.2685	-15796.8859
424	-28532.5433	-15471.0642
425	-28499.3019	-15463.4614
426	-28506.6059	-15444.6155
427	-28541.6468	-15452.6299
428	-28942.6628	-15785.33
429	-28948.9493	-15790.7
430	-28974.9715	-15757.5372
431	-28953.0525	-15739.9571
432	-28965.5658	-15724.3553
433	-28987.1345	-15741.6544
434	-29089.8636	-15609.7079
435	-28512.8479	-15208.3379
436	-28524.2686	-15191.9194
437	-29102.168	-15593.904

#### **2.4. Перечень координат характерных точек границ зон планируемого размещения линейных объектов, подлежащих реконструкции в связи с изменением их местоположения**

Перечень координат характерных точек границ зон планируемого размещения линейных объектов, подлежащих реконструкции в связи с изменением их местоположения, не приводится в связи с отсутствием изменений данных границ.

#### **2.5. Предельные параметры разрешенного строительства, реконструкции объектов капитального строительства, входящих в состав линейных объектов, в границах зон их планируемого размещения**

Предельные параметры разрешенного строительства, реконструкции объектов капитального строительства, входящих в состав линейных объектов, в границах зон их планируемого размещения не приводятся в связи с отсутствием данных объектов.

#### **2.6. Мероприятия по защите сохраняемых объектов капитального строительства (зданий, строений, сооружений, объектов, строительство которых не завершено), существующих и строящихся на момент подготовки проекта планировки территории, а также объектов капитального строительства, планируемых к строительству в соответствии с ранее утвержденной документацией по планировке территории, от возможного негативного воздействия в связи с размещением линейных объектов**

Мероприятия по защите сохраняемых объектов капитального строительства (зданий, строений, сооружений, объектов, строительство которых не завершено), существующих и строящихся на момент подготовки проекта планировки территории, а также объектов капитального строительства, планируемых к строительству в соответствии с ранее утвержденной документацией по планировке территории, от возможного негативного воздействия в связи с размещением линейных объектов должны быть предусмотрены на следующих стадиях проектирования.

#### **2.7. Мероприятия по сохранению объектов культурного наследия от возможного негативного воздействия в связи с размещением линейных объектов**

При разработке проектной документации на производство работ в границах территорий объектов культурного наследия, а также на земельных участках, непосредственно прилегающих к земельным участкам в границах территорий объектов культурного наследия, необходимо предусмотреть разработку раздела об обеспечении сохранности объектов культурного наследия, а также соблюдение требований законодательства в области государственной охраны объектов культурного наследия.

В границах проектируемой территории частично расположены:

- памятник истории и культуры местного значения «Усадьба «Милюково», утвержденный постановлением Правительства Московской области от 15 марта 2002 г. № 84/9 «Об утверждении списка памятников истории и культуры»;
- объект культурного наследия федерального значения «Курганный могильник Малинки» (приказ Министерства культуры Российской Федерации от 10 октября 2022 г. № 1888);
- выявленный объект культурного наследия «Селище Малинки», границы которого утверждены приказом Департамента культурного наследия города Москвы от 10 июня 2016 г. № 451 «О включении выявленного объекта археологического наследия «Селище Малинки» в перечень выявленных объектов культурного наследия города Москвы и об утверждении границ его территории».

В соответствии с пунктом 3 статьи 33 Закона города Москвы от 14 июля 2000 г. № 26 «Об охране и использовании недвижимых памятников истории и культуры» на недвижимых памятниках истории и культуры и их территориях запрещаются следующие виды производственно-строительных работ: капитальное строительство, реконструкция, прокладка инженерных и дорожных сетей, превышающая функциональные нужды памятника.

Проектирование и проведение земляных, строительных, мелиоративных, хозяйственных и иных работ на проектируемой территории должно осуществляться по результатам государственной историко-культурной экспертизы земельных участков, подлежащих воздействию указанных работ, проводимой в установленном порядке путем археологической разведки, с оформлением научного отчета о проведенных археологических работах на исследуемой территории в соответствии с требованиями, установленными статьями 5.1, 28, 30, 31, 32, 33, 36, 40, 45 Федерального закона от 25 июня 2002 г. № 73-ФЗ «Об объектах культурного наследия (памятниках истории и культуры) народов Российской Федерации», к осуществлению деятельности в границах земельных участков, непосредственно связанных с земельными участками в границах территории объекта культурного наследия.



## 2.8. Мероприятия по охране окружающей среды

Перечень мероприятий по охране окружающей среды определяется на последующих стадиях проектирования.

## 2.9. Мероприятия по защите территории от чрезвычайных ситуаций природного и техногенного характера, в том числе по обеспечению пожарной безопасности и гражданской обороны

Мероприятия по обеспечению гражданской обороны проектом планировки территории линейного объекта не предусмотрены.

## 2.10. Перечень зон планируемого размещения линейных объектов к чертежу границ зон планируемого размещения линейных объектов

№ зоны на плане	Назначение зоны планируемого размещения объекта	Наименование объекта	Характеристики объекта	
			Площадь, га	Протяженность, м
1	2	3	4	5
1	Зона планируемого размещения линейного объекта	Газопровод высокого давления	105,66	17930

## 2.11. Перечень зон планируемого размещения линейных объектов, подлежащих реконструкции в связи с изменением их местоположения, к чертежу границ зон планируемого размещения линейных объектов, подлежащих реконструкции в связи с изменением их местоположения

Чертеж границ зон планируемого размещения линейных объектов, подлежащих реконструкции в связи с изменением их местоположения, не приводится в связи с отсутствием изменений данных границ.

## 2.12. Перечень мероприятий по реализации проекта планировки территории и последовательность их выполнения

Мероприятия, предусмотренные проектом планировки территории линейного объекта, планируются к реализации в один этап:

1. Инженерная подготовка территории строительной площадки.
2. Сохранение или вынос существующих подземных коммуникаций.
3. Строительство газопровода высокого давления.
4. Прокладка электрокабелей.
5. Благоустройство территории.

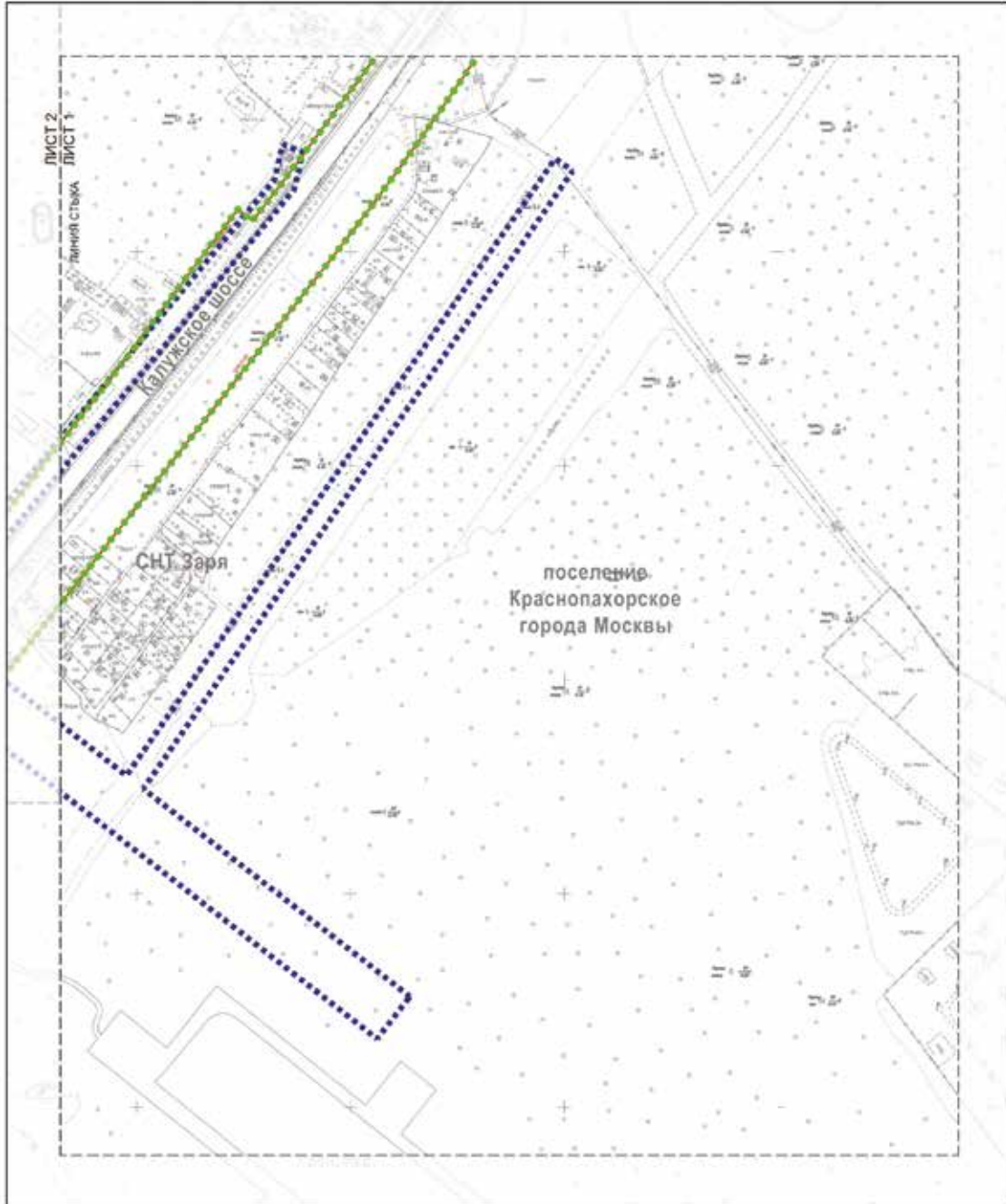
## 3. Проект межевания территории

### 3.1. Графическая часть

## 3.1.1. Чертеж межевания территории

Разработано в масштабе 1:2000  
поселение Краснопахорское города Москвы

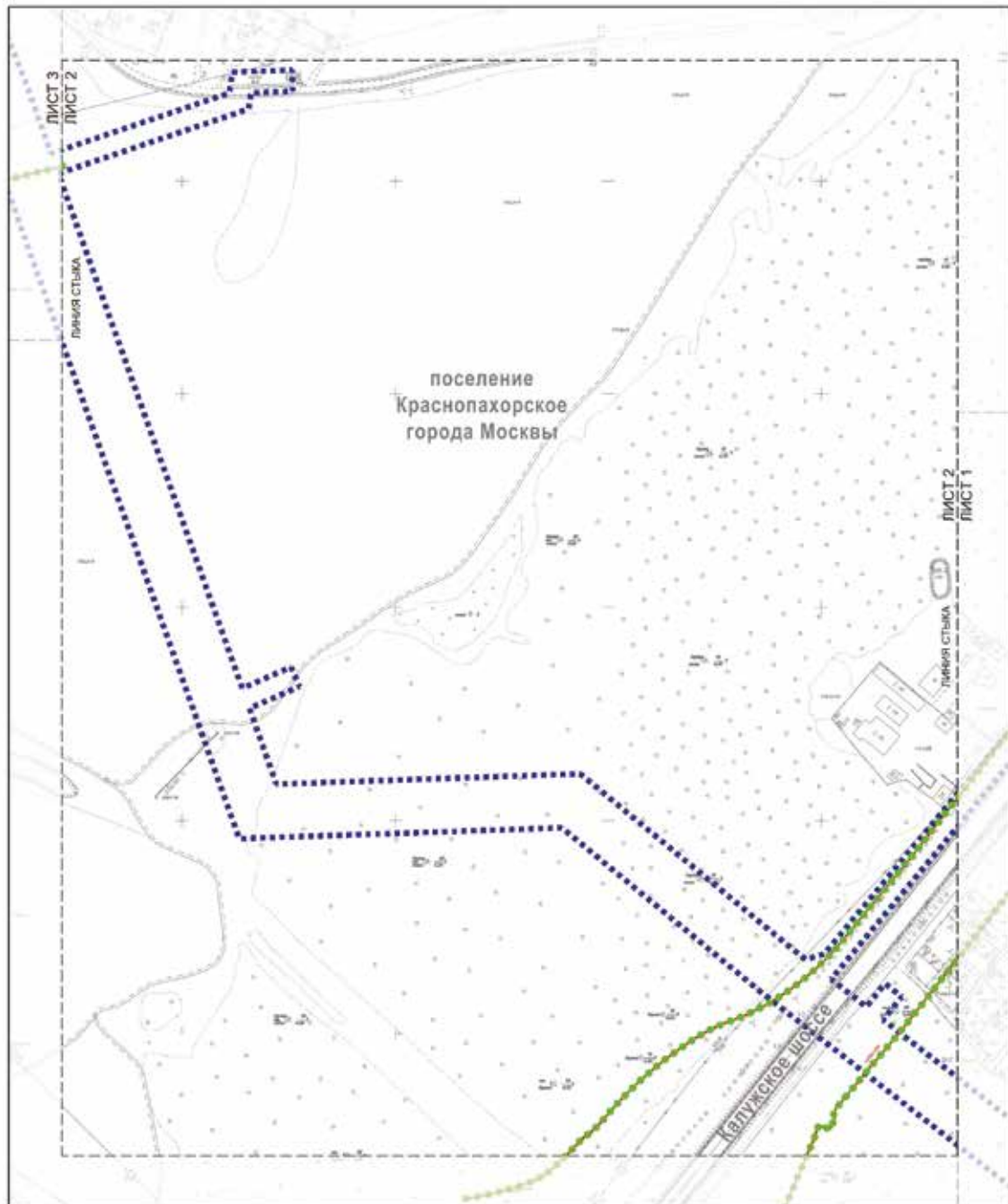
Лист 1 из 16



## УСЛОВНЫЕ ОБОЗНАЧЕНИЯ

- Границы:**
- подготовка проекта планировки территории
  - существующих и планируемых элементов планировочной структуры
- Существующие линии градостроительного регулирования:**
- красные линии улично-дорожной сети



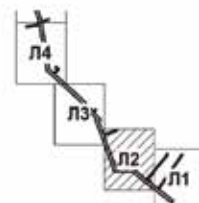


## УСЛОВНЫЕ ОБОЗНАЧЕНИЯ

## Границы:

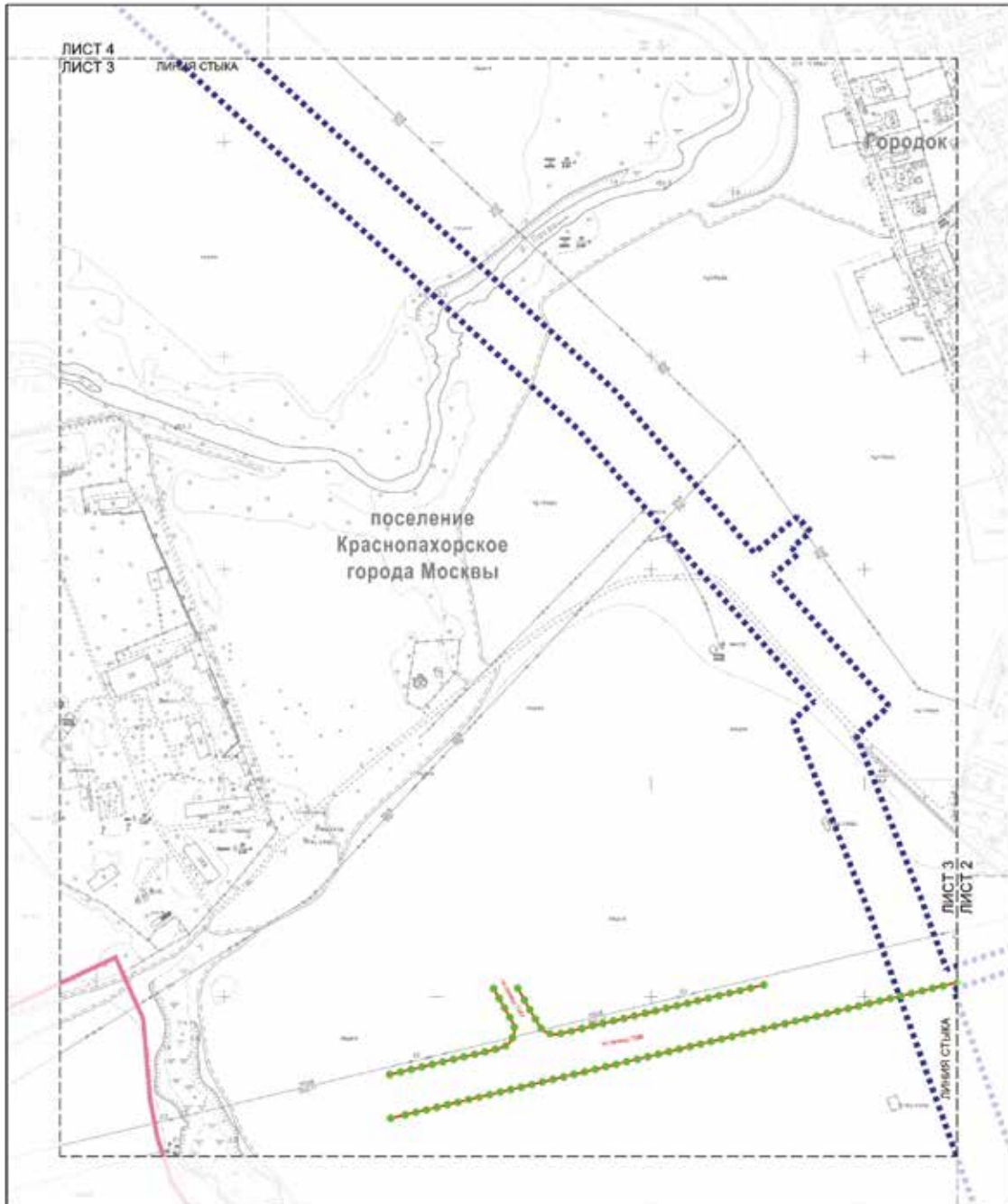
- подготовки проекта планировки территории
- существующих и планируемых элементов планировочной структуры

Существующие линии градостроительного регулирования:  
— красные линии улично-дорожной сети



Разработано в масштабе 1:2000  
поселение Краснопахорское города Москвы

Лист 3 из 16

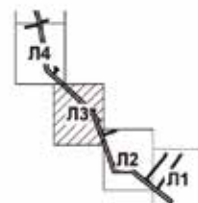


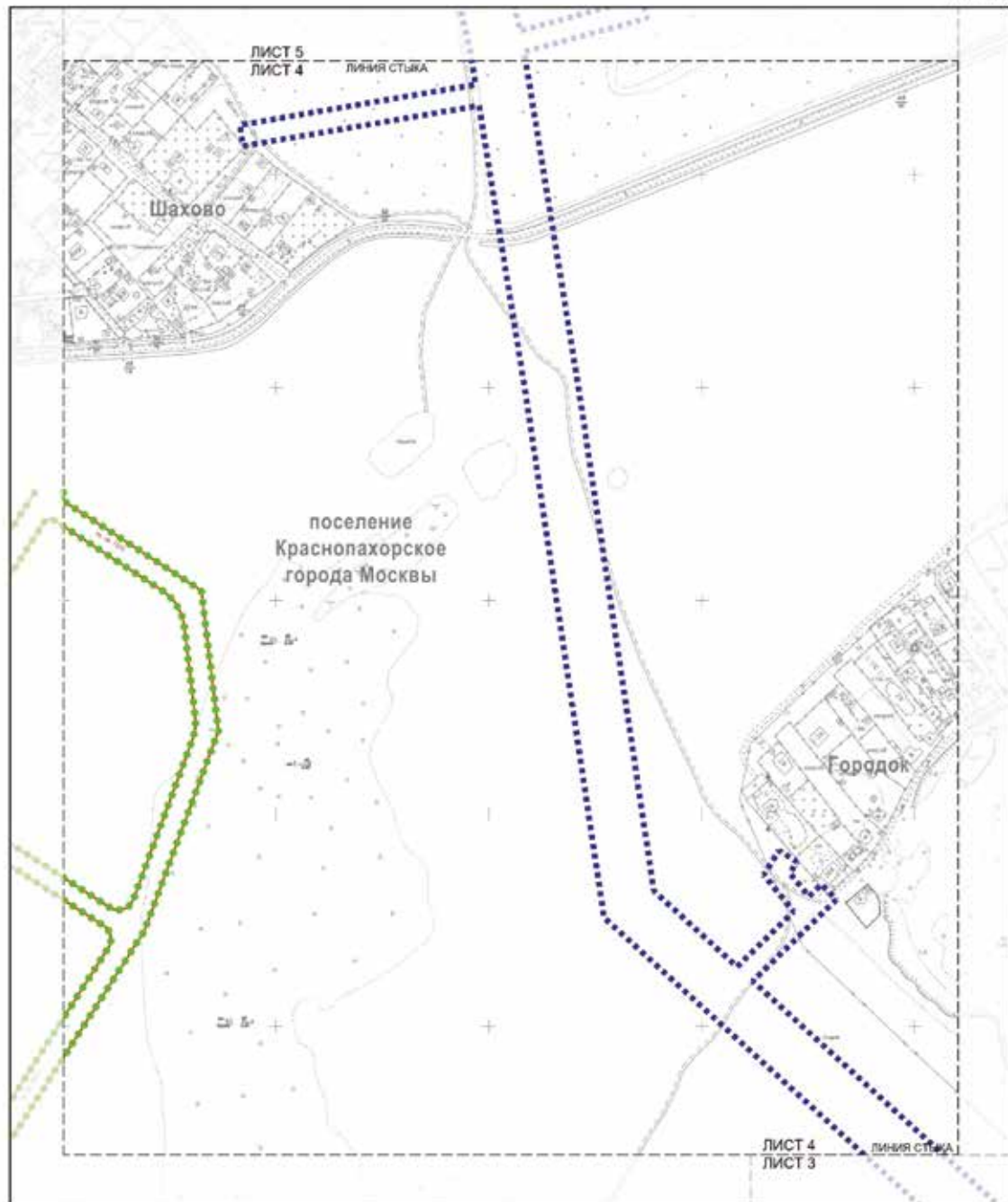
УСЛОВНЫЕ ОБОЗНАЧЕНИЯ

Границы:

- ■ ■ ■ ■ подготовки проекта планировки территории
- поселений города Москвы
- ● ● ● ● существующих и планируемых элементов планировочной структуры

- Существующие линии градостроительного регулирования:
- красные линии улично-дорожной сети





## УСЛОВНЫЕ ОБОЗНАЧЕНИЯ

## Границы:

- подготовки проекта планировки территории
- существующих и планируемых элементов планировочной структуры

## Существующие линии градостроительного регулирования:

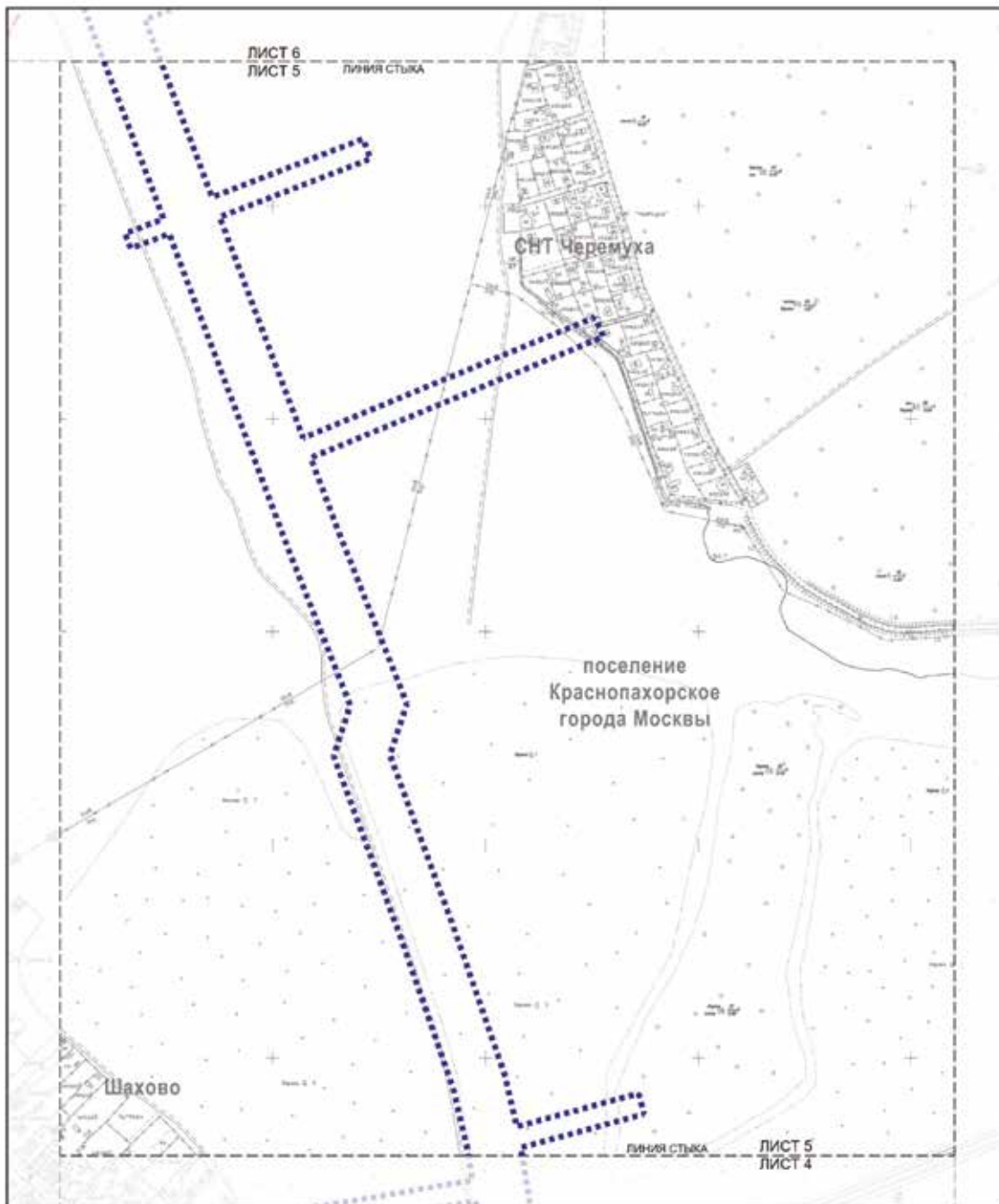
- красные линии улично-дорожной сети





Разработано в масштабе 1:2000  
поселение Краснопахорское города Москвы

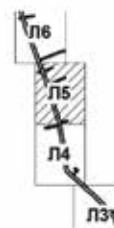
Лист 5 из 16

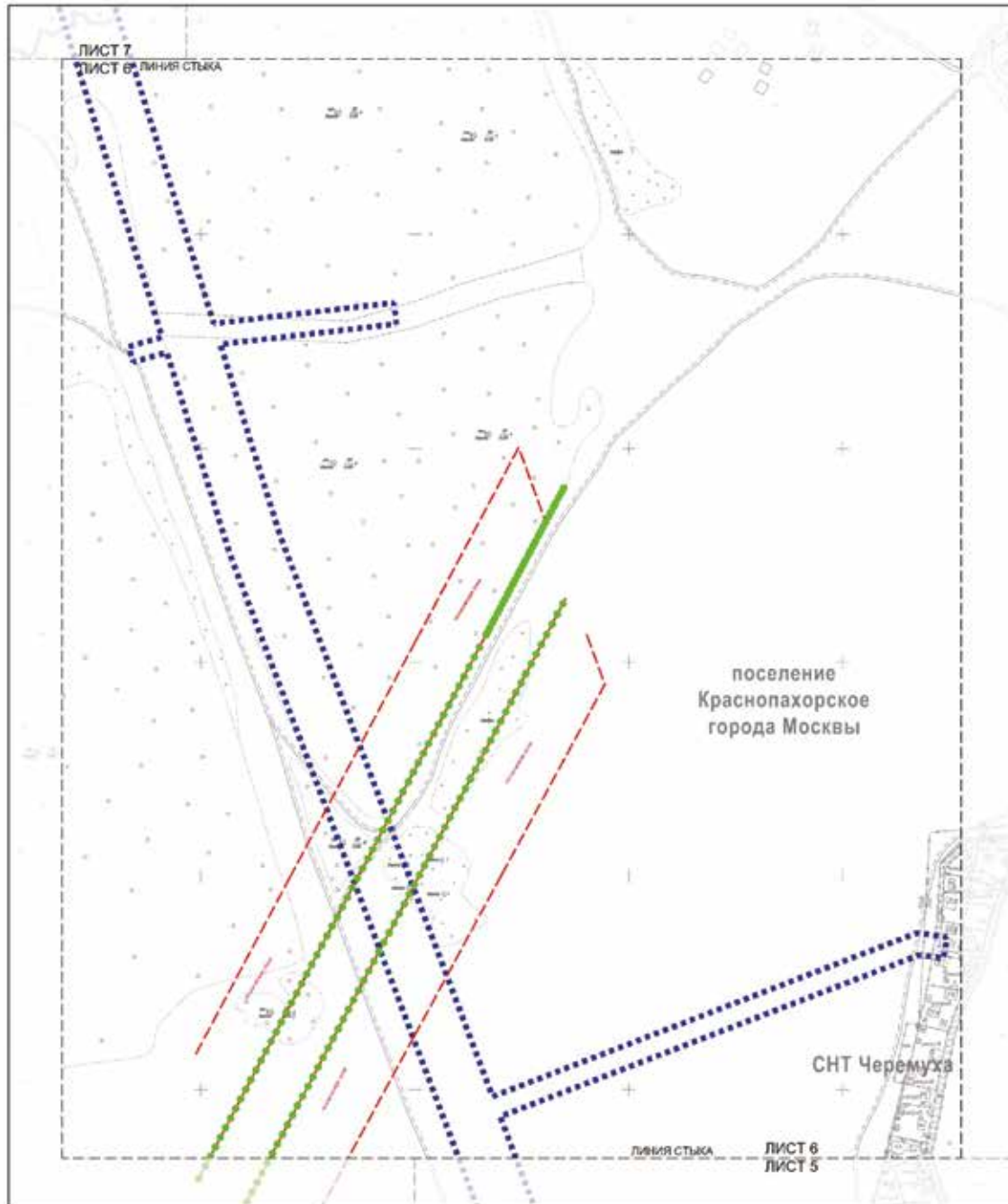


УСЛОВНЫЕ ОБОЗНАЧЕНИЯ

Границы:

■■■■■■■■ подготовка проекта планировки территории





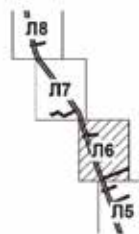
## УСЛОВНЫЕ ОБОЗНАЧЕНИЯ

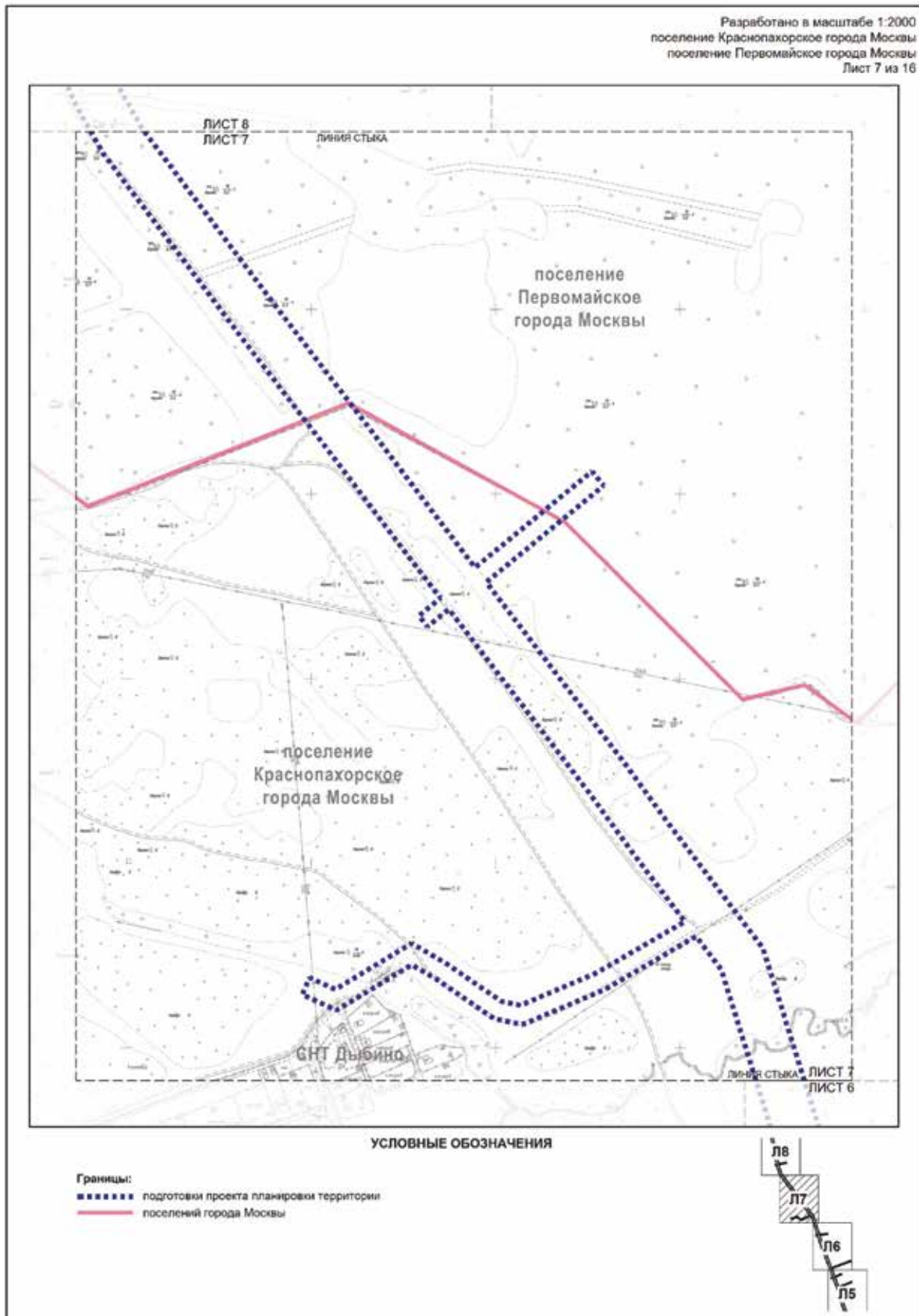
## Границы:

- подготовка проекта планировки территории
- существующих и планируемых элементов планировочной структуры

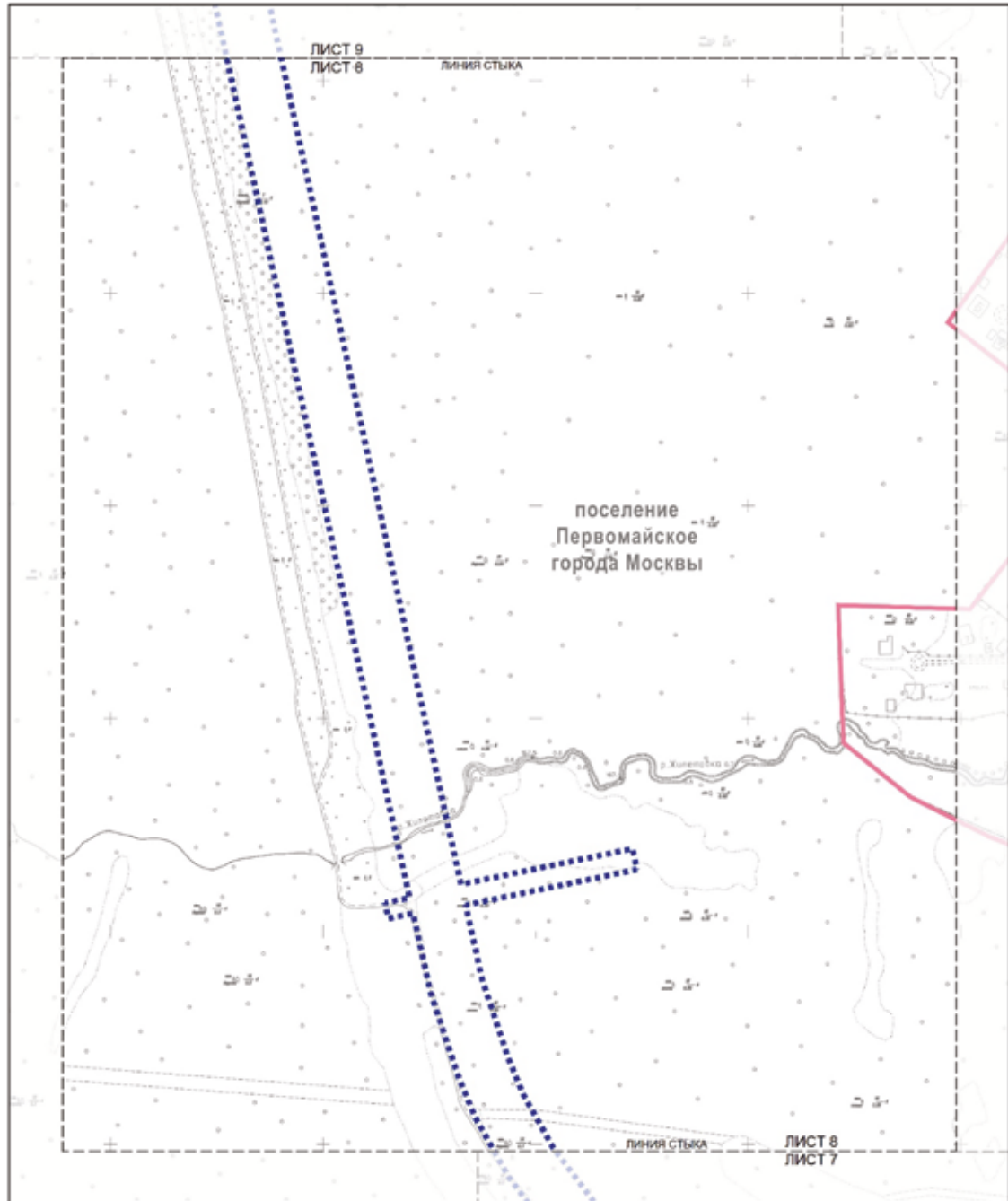
## Существующие линии градостроительного регулирования:

- красные линии улично-дорожной сети
- границы технических зон инженерных коммуникаций и сооружений



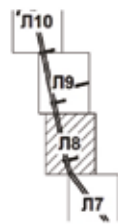






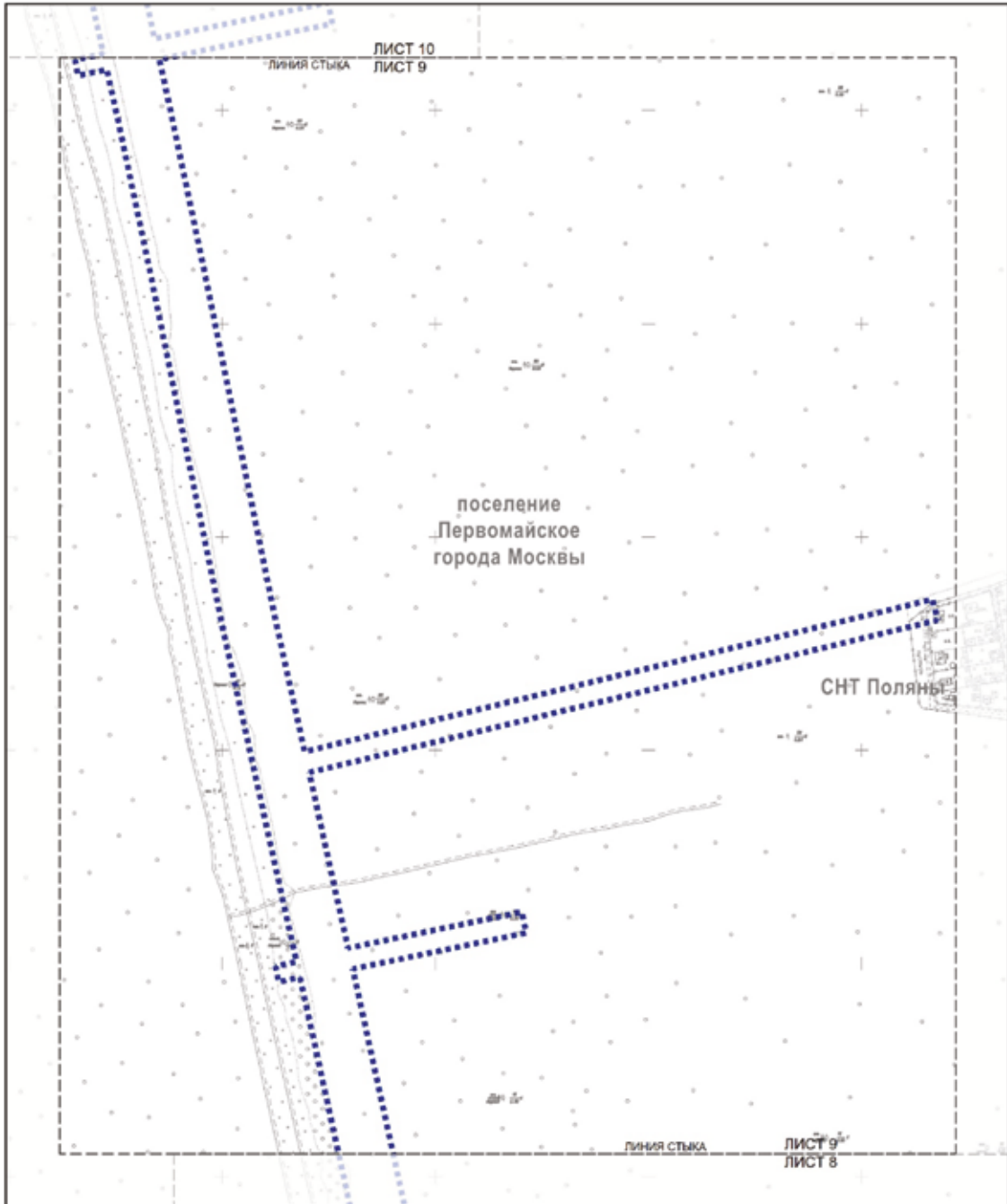
УСЛОВНЫЕ ОБОЗНАЧЕНИЯ

- Границы:
- подготовки проекта планировки территории
  - поселений города Москвы



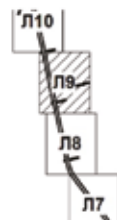
Разработано в масштабе 1:2000  
поселение Первомайское города Москвы

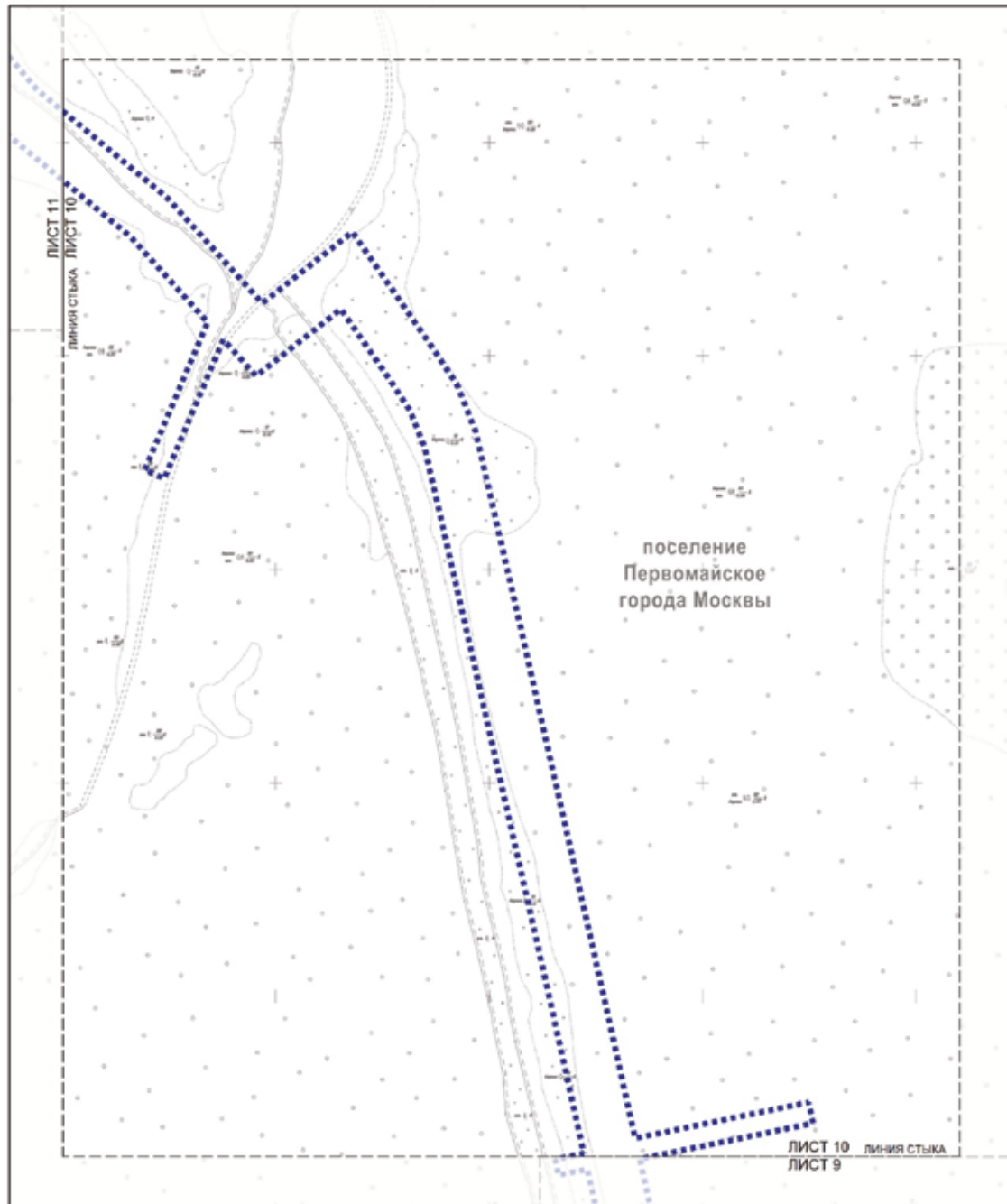
Лист 9 из 16



УСЛОВНЫЕ ОБОЗНАЧЕНИЯ

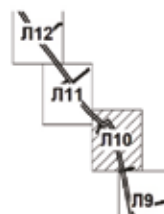
Границы:  
■■■■■■ подготовки проекта планировки территории





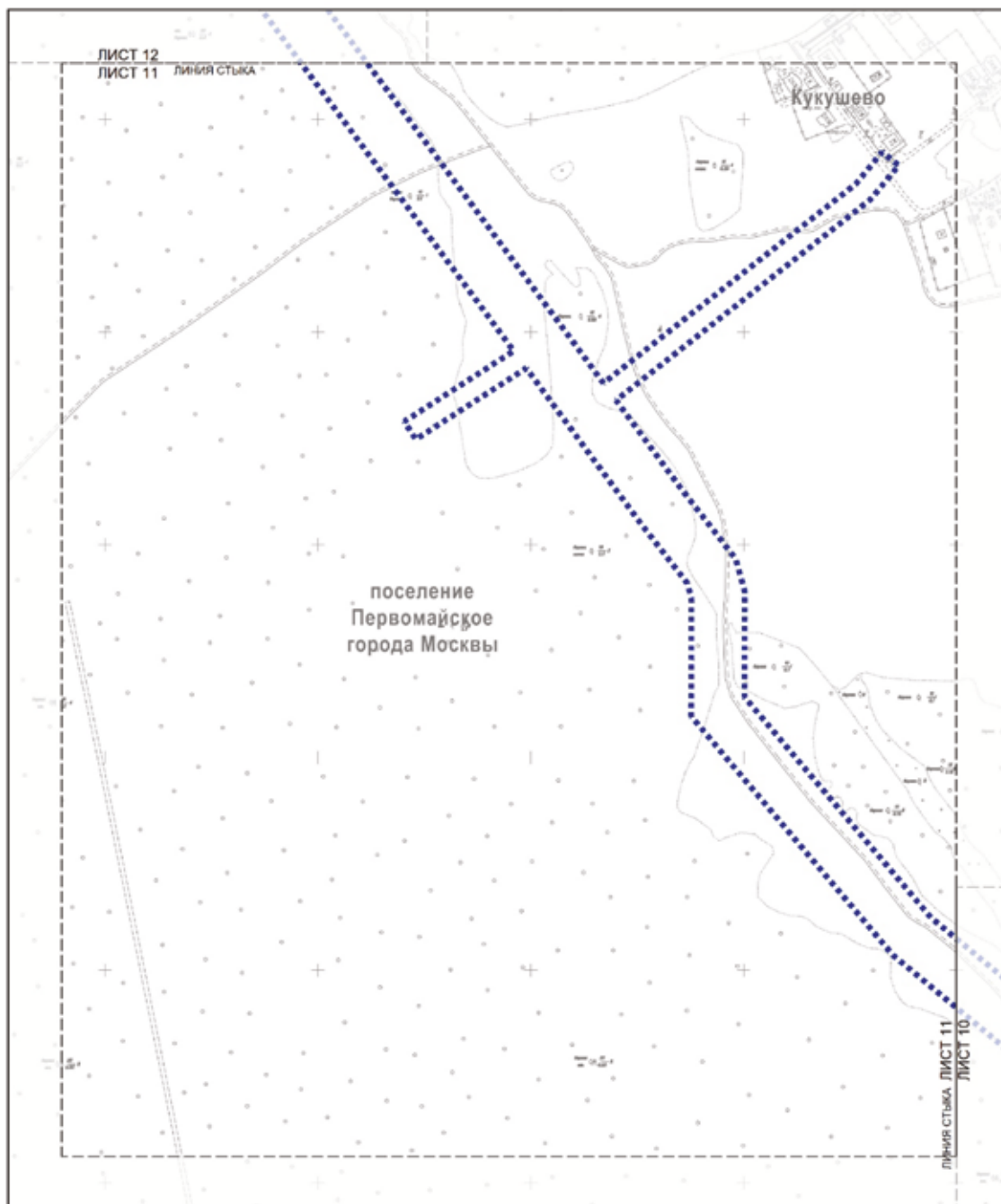
УСЛОВНЫЕ ОБОЗНАЧЕНИЯ

Границы:  
■■■■■■■■ подготовка проекта планировки территории



Разработано в масштабе 1:2000  
поселение Первомайское города Москвы

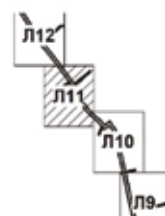
Лист 11 из 16

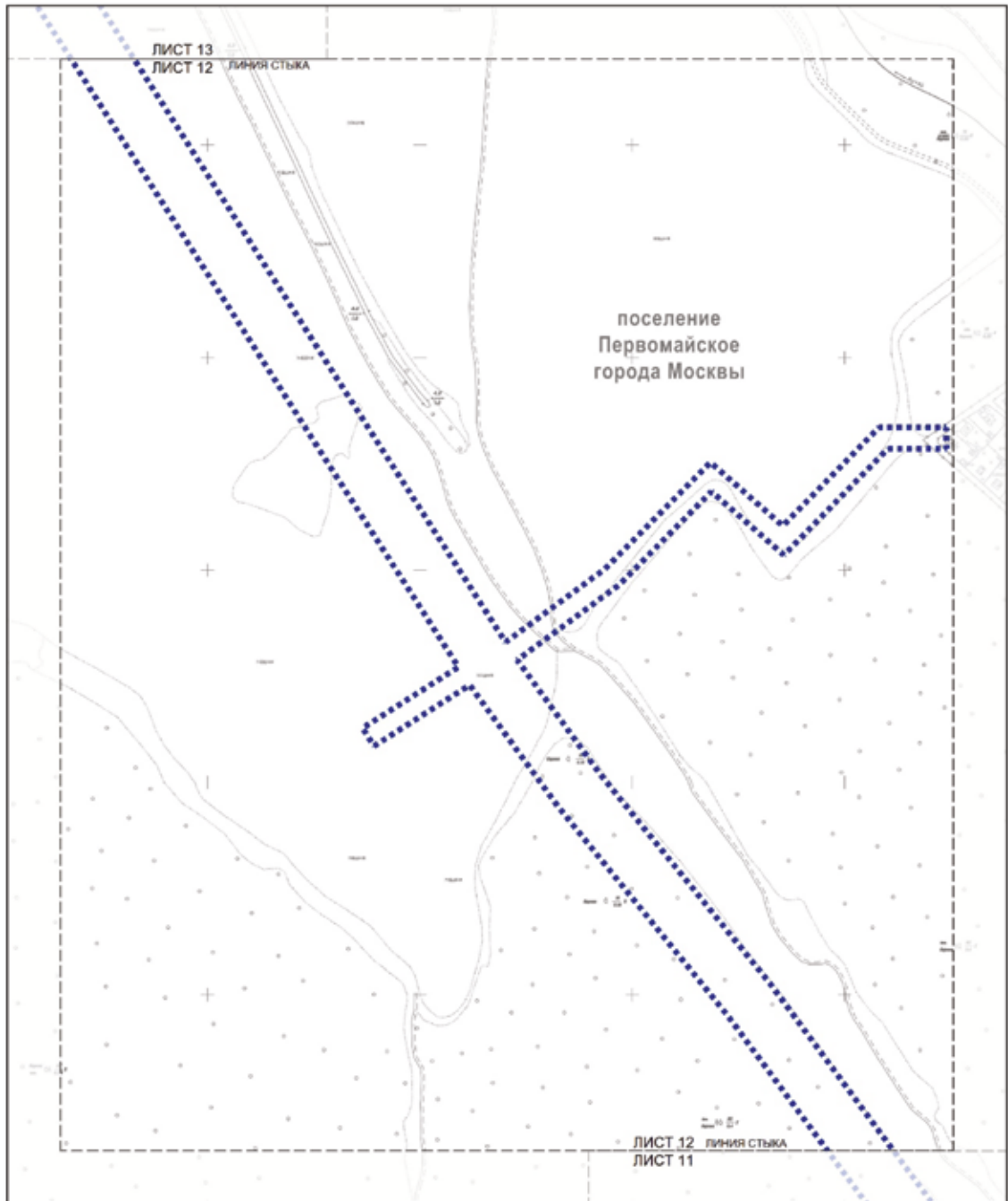


УСЛОВНЫЕ ОБОЗНАЧЕНИЯ

Границы:

■■■■■■■■■■ подготовки проекта планировки территории

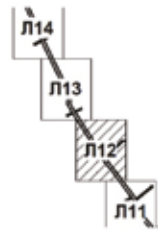




УСЛОВНЫЕ ОБОЗНАЧЕНИЯ

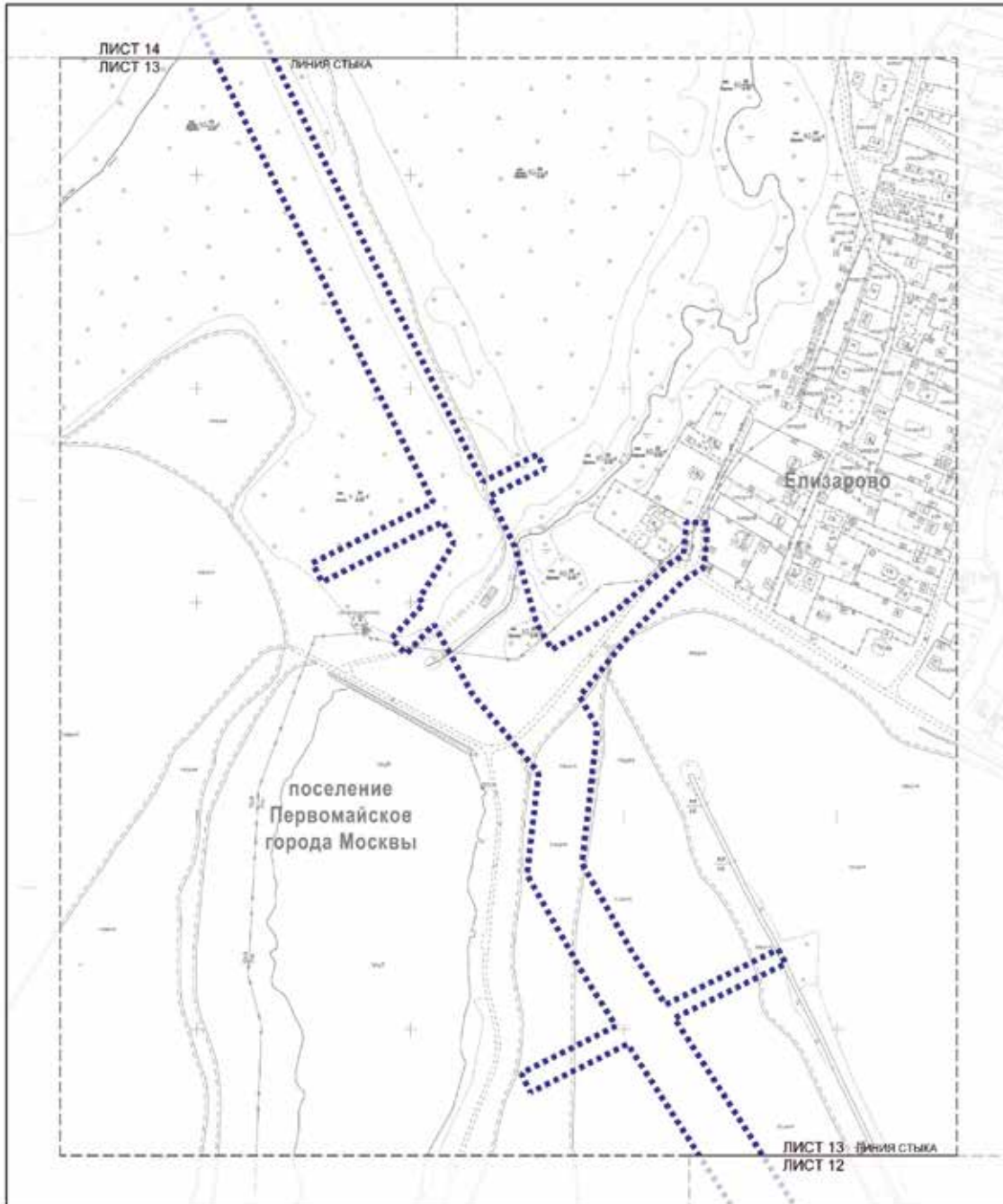
Границы:

■■■■■■■■■■ подготовка проекта планировки территории



Разработано в масштабе 1:2000  
поселение Первомайское города Москвы

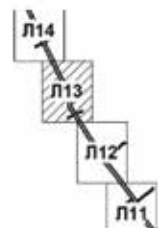
Лист 13 из 16



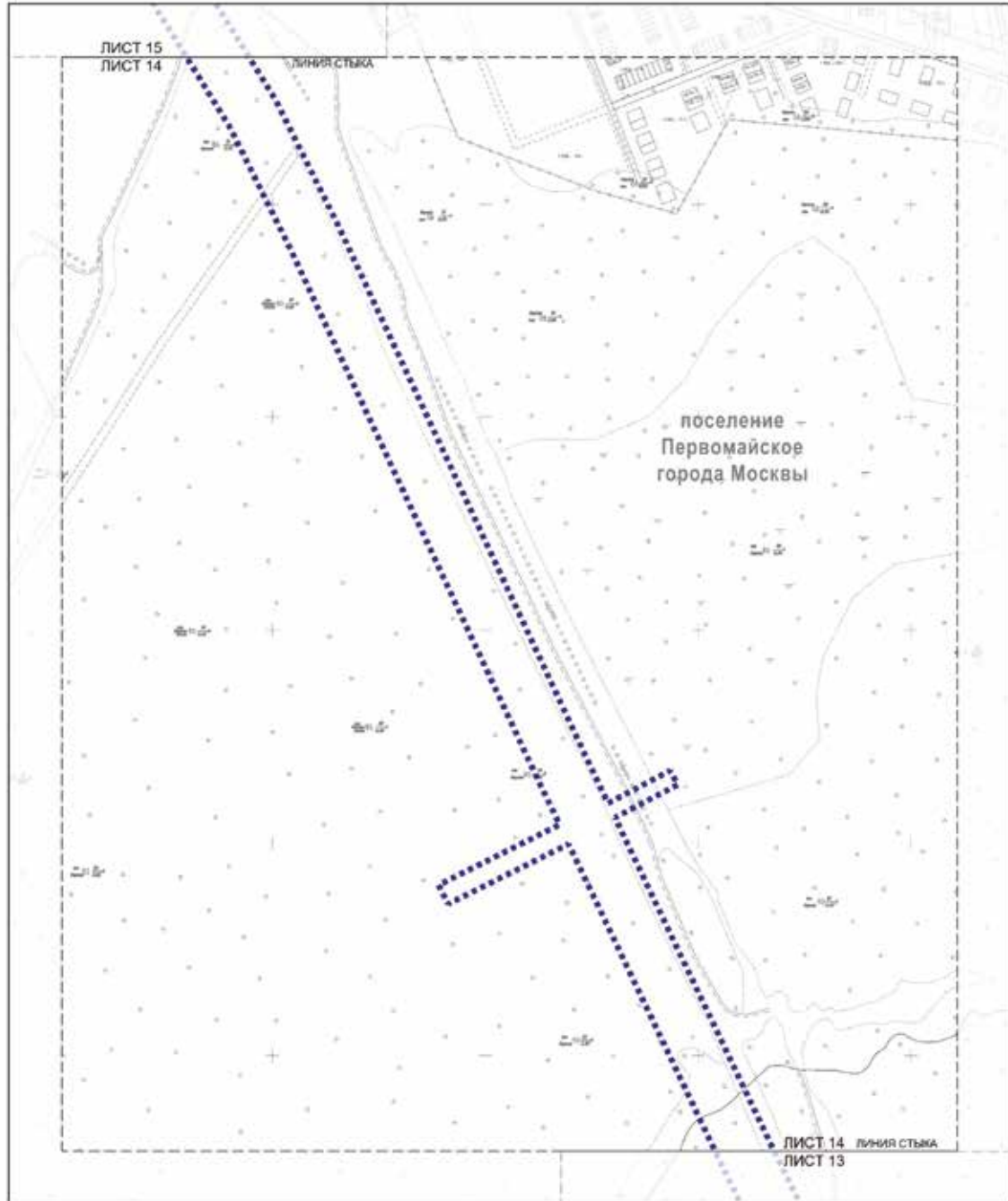
УСЛОВНЫЕ ОБОЗНАЧЕНИЯ

Границы:

■■■■■■■■ подготовка проекта планировки территории

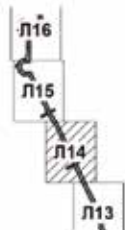






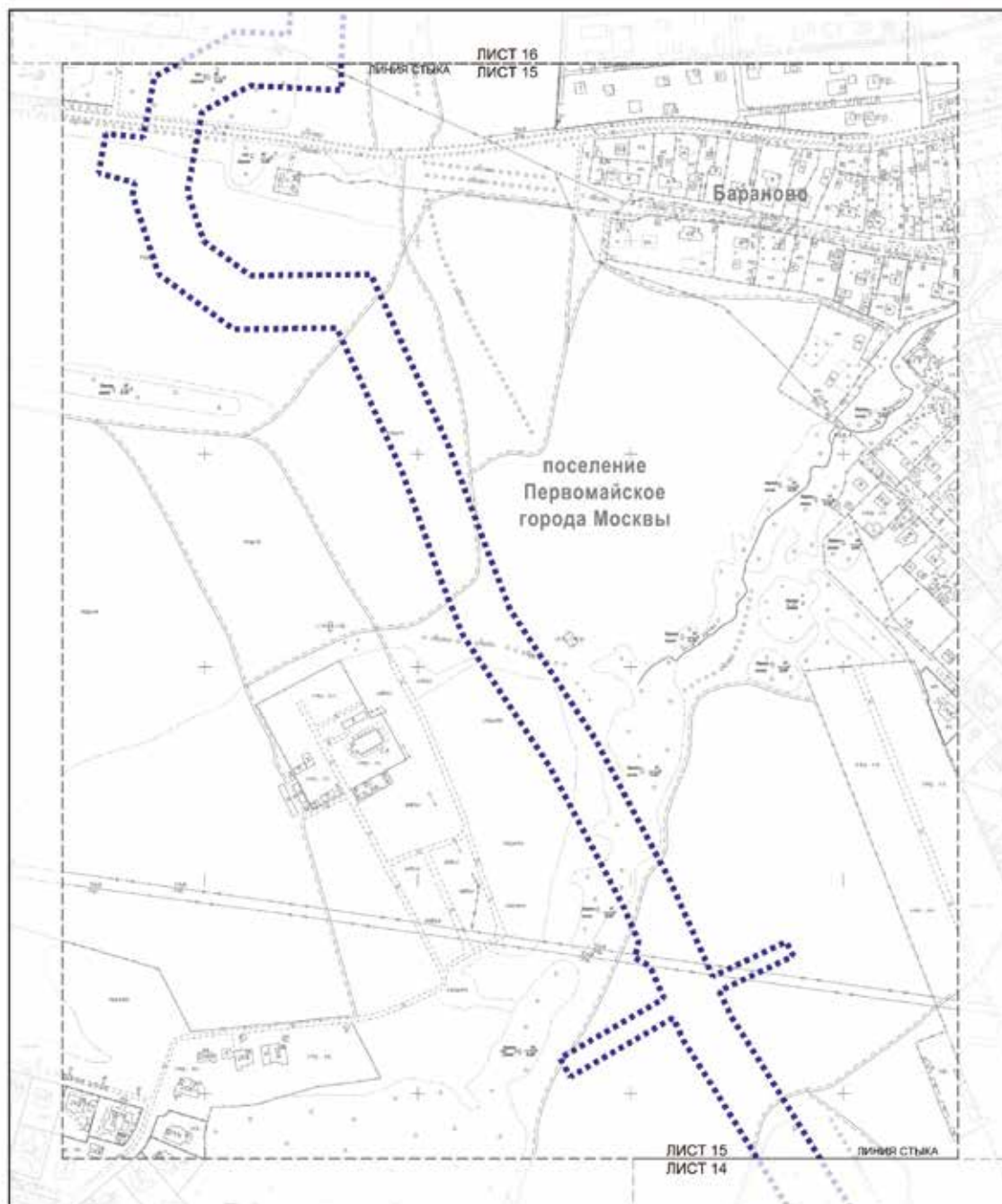
УСЛОВНЫЕ ОБОЗНАЧЕНИЯ

Границы:  
■■■■■■■■ подготовка проекта планировки территории



Разработано в масштабе 1:2000  
поселение Первомайское города Москвы

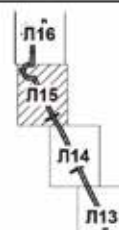
Лист 15 из 16



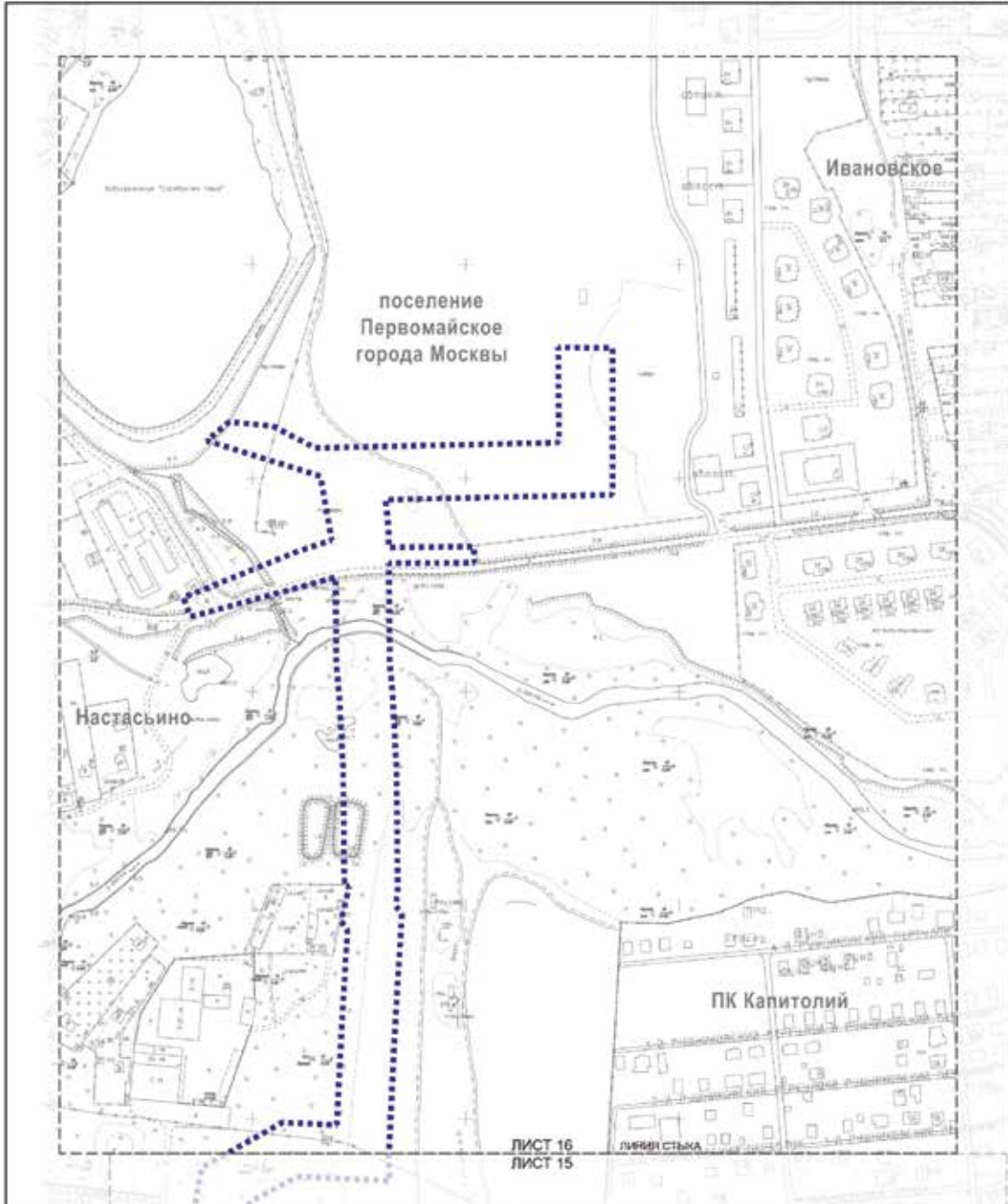
УСЛОВНЫЕ ОБОЗНАЧЕНИЯ

Границы:

■■■■■■■■■■ подготовка проекта планировки территории



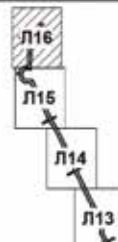




УСЛОВНЫЕ ОБОЗНАЧЕНИЯ

Границы:

■■■■■■■■■■ подготовка проекта планировки территории



### 3.2. Пояснительная записка

#### 3.2.1. Перечень образуемых земельных участков к чертежу межевания территории

Перечень образуемых и (или) изменяемых земельных участков к чертежу межевания территории не приводится в связи с отсутствием образуемых и (или) изменяемых земельных участков.

Для размещения линейных объектов проектом межевания территории предлагается установление сервитута или публичного сервитута на следующих существующих земельных участках:

Перечень кадастровых номеров существующих земельных участков, в отношении которых предполагается установление сервитута/публичного сервитута, их адреса или описание местоположения	Перечень и адреса объектов недвижимого имущества
1	2
50:27:0020103:60, город Москва, поселение Краснопахорское, деревня Городок	-
77:22:0020101:2802, город Москва, поселение Краснопахорское, квартал 75, земельный участок 5	-
77:22:0020101:1162, город Москва, поселение Краснопахорское, вблизи деревни Шахово	-
77:22:0020101:1163, город Москва, поселение Краснопахорское, вблизи деревни Шахово	-
50:27:0020128:49, город Москва, поселение Краснопахорское, вблизи деревни Малыгино, СНТ «Черемуха», участок 52	-
50:26:0190808:27, город Москва, поселение Первомайское, вблизи деревни Кукшево	-
50:26:0190804:30, город Москва, поселение Первомайское, деревня Кукшево, улица Летняя, участок 2	-
50:26:0190806:22, город Москва, поселение Первомайское, СНТ «Дубрава», участок 39	-
50:26:0180501:197, город Москва, поселение Первомайское, деревня Бараново	-
77:22:0020221:1004, город Москва, поселение Краснопахорское, Калужское шоссе, 47 километр	-
50:27:0020132:43, город Москва, поселение Краснопахорское, вблизи деревни Юрово	-
50:27:0020101:80, город Москва, поселение Краснопахорское, вблизи деревни Городок	-
77:22:0000000:105449, город Москва, поселение Краснопахорское, квартал 75, земельный участок 4	-
77:22:0020101:3074, город Москва, поселение Краснопахорское, квартал 75, земельный участок 6	-
77:22:0020101:1106, город Москва, поселение Краснопахорское, вблизи деревни Шахово	-
77:22:0020101:3062, город Москва, вн.тер.г. поселение Краснопахорское, квартал 55, земельный участок 3А	-
50:27:0020101:117, город Москва, поселение Краснопахорское, вблизи деревни Шахово	-
50:26:0190808:22, город Москва, поселение Первомайское, ЗАО «Первомайское», участок 67	-
50:26:0190808:23, город Москва, поселение Первомайское, ЗАО «Первомайское», участок 68	-
50:26:0190808:24, город Москва, поселение Первомайское, ЗАО «Первомайское», участок 72	-
50:26:0190702:19, город Москва, поселение Первомайское, ЗАО «Первомайское», участок 52	-
50:26:0190702:20, город Москва, поселение Первомайское, ЗАО «Первомайское», участок 53	-
50:26:0190702:55, город Москва, поселение Первомайское, ЗАО «Первомайское», участок 81	-
50:26:0190702:54, город Москва, поселение Первомайское, ЗАО «Первомайское», участок 81	-
50:26:0180517:7, город Москва, поселение Первомайское, вблизи деревни Бараново, ООО «Агро-Ресурс»	-

Перечень кадастровых номеров существующих земельных участков, в отношении которых предполагается установление сервитута/публичного сервитута, их адреса или описание местоположения	Перечень и адреса объектов недвижимого имущества
1	2
50:26:0190702:17, город Москва, поселение Первомайское, деревня Елизарово	
50:26:0180517:5, город Москва, поселение Первомайское, вблизи деревни Бараново, ООО «Агро-Ресурс»	-
50:26:0000000:335, город Москва, поселение Первомайское, ЗАО «Первомайское»	-
50:26:0180524:5, город Москва, поселение Первомайское, ЗАО «Первомайское», участок 33	-
77:18:0180518:898, город Москва, поселение Первомайское квартал 330	-
50:26:0180501:221, город Москва, деревня Милуково, улица Монастырская, строение 20	-
50:26:0180501:216, город Москва, деревня Милуково	-
77:22:0020101:3060, город Москва, поселение Краснопахорское, квартал 55, земельный участок 1А	-
77:22:0000000:600, город Москва, поселение Краснопахорское, между деревней Юрово, вдоль автодороги А-101, деревней Романцево, деревней Чириково	-
77:22:0020221:500, 50:27:0020132:38, город Москва	-
50:27:0020132:38, город Москва	-
50:27:0020132:62, 50:27:0020132:103, город Москва, внутригородская территория поселение Краснопахорское, квартал № 122, земельный участок 2	-
77:22:0020101:411, город Москва, поселение Краснопахорское, между ДСПК «Барский Луг», СНТ «Дыбино», деревня Малыгино, СНТ «Черемуха», деревня Шахово, ДСПК «Шарапово»	-
77:00:0000000:67268, город Москва, поселение Первомайское, между ДПК «Мирный», деревней Кукшево, ЖТС «Вишневы Сад», СНТ «Квант», СНТ «Поляны», СНТ «Желетовка», биогеоэкологической станцией «Малинки», бывшей деревней Борисовка, деревней Каменка	-
77:18:0000000:36695, город Москва, поселение Первомайское, квартал 328, земельный участок 1/1	-
50:27:0020132:62, город Москва, внутригородская территория поселение Краснопахорское, квартал № 122, земельный участок 2	-
77:22:0020101:1124, город Москва, внутригородская территория поселение Краснопахорское, деревня Городок	-
77:22:0020101:1123, город Москва, внутригородская территория поселение Краснопахорское, деревня Городок	-
50:27:0020101:84, город Москва, внутригородская территория поселение Краснопахорское, деревня Городок	-
50:27:0020132:47, город Москва, поселение Краснопахорское, квартал 120, земельный участок 1	-
77:22:0020132:500, город Москва, поселение Краснопахорское, квартал 107, земельный участок б	-
77:22:0020132:515, город Москва, поселение Краснопахорское, квартал 107, земельный участок б	-
77:18:0180518:904, город Москва, поселение Первомайское, квартал 330	

### 3.2.2. Перечень координат характерных точек образуемых земельных участков

Перечень координат характерных точек образуемых и (или) изменяемых земельных участков не приводится в связи с отсутствием образуемых и (или) изменяемых земельных участков.

### 3.2.3. Сведения о границах территории, применительно к которой осуществляется подготовка проекта межевания

№ точки	Координаты точки (система координат, используемая для ведения Единого государственного реестра недвижимости (МСК-77))	
	X	Y
1	2	3
1	-29296.4941	-15344.3092
2	-29102.168	-15593.904
3	-28524.2686	-15191.9194
4	-28512.8479	-15208.3379
5	-29089.8636	-15609.7079
6	-28987.1345	-15741.6544
7	-28965.5658	-15724.3553
8	-28953.0525	-15739.9571
9	-28974.9715	-15757.5372
10	-28948.9493	-15790.7
11	-28942.6628	-15785.33
12	-28541.6468	-15452.6299
13	-28506.6059	-15444.6155
14	-28499.3019	-15463.4614
15	-28532.5433	-15471.0642
16	-28925.2685	-15796.8859
17	-28930.5581	-15814.3218
18	-28921.7613	-15825.6205
19	-28756.3055	-16026.1818
20	-28765.9485	-16311.4862
21	-28694.9048	-16336.8259
22	-28674.5452	-16289.7767
23	-28656.19	-16297.7196
24	-28676.0264	-16343.5595
25	-28525.0409	-16397.4128
26	-28193.1346	-16516.2418

№ точки	Координаты точки (система координат, используемая для ведения Единого государственного реестра недвижимости (МСК-77))	
	X	Y
1	2	3
27	-28132.5687	-16337.5048
28	-28117.404	-16335.3694
29	-28115.8641	-16295.9647
30	-28095.8789	-16296.7342
31	-28098.0716	-16352.8445
32	-28117.5804	-16355.5916
33	-28174.3022	-16522.9842
34	-28107.1139	-16547.0389
35	-27955.1601	-16607.6115
36	-27927.6521	-16576.7564
37	-27804.3502	-16685.274
38	-27785.9038	-16662.7743
39	-27779.4663	-16667.8313
40	-27764.4486	-16650.1879
41	-27750.2325	-16662.73
42	-27784.0557	-16703.1351
43	-27767.7916	-16717.449
44	-27633.1215	-16832.9269
45	-27473.4124	-17005.407
46	-27157.5685	-17351.9589
47	-27080.7954	-17273.4179
48	-27066.4933	-17287.3982
49	-27078.0187	-17299.1891
50	-27056.187	-17317.1134
51	-27045.2951	-17310.4245
52	-27034.8289	-17327.4674

№ точки	Координаты точки (система координат, используемая для ведения Единого государственного реестра недвижимости (МСК-77))	
	X	Y
1	2	3
53	-27057.8642	-17341.6136
54	-27092.0515	-17313.545
55	-27144.0739	-17366.7654
56	-27072.8224	-17444.9444
57	-26969.0527	-17460.4539
58	-26595.7409	-17516.4395
59	-26284.5269	-17566.8371
60	-26253.0281	-17450.9497
61	-26233.7283	-17456.1954
62	-26264.8293	-17570.6194
63	-26215.2623	-17582.2934
64	-26074.8958	-17631.0545
65	-25915.8	-17689.8882
66	-25867.6092	-17673.9991
67	-25708.5369	-17737.2036
68	-25636.6631	-17764.4056
69	-25522.9721	-17489.3922
70	-25504.5135	-17497.0917
71	-25617.9494	-17771.4881
72	-25410.4898	-17850.0049
73	-25355.7489	-17708.0463
74	-25337.0882	-17715.242
75	-25391.7842	-17857.0844
76	-25224.9311	-17920.233
77	-25073.6529	-17528.0327
78	-25076.7522	-17505.4746
79	-25057.0122	-17502.2149
80	-25053.1372	-17530.419
81	-25206.2255	-17927.3124
82	-24681.0605	-18126.2362
83	-24502.7068	-18181.9646
84	-24483.6744	-18017.3118

№ точки	Координаты точки (система координат, используемая для ведения Единого государственного реестра недвижимости (МСК-77))	
	X	Y
1	2	3
85	-24463.8067	-18019.6084
86	-24483.2754	-18188.0361
87	-24091.8987	-18310.3257
88	-23956.6399	-18412.9101
89	-23893.107	-18459.0274
90	-23695.5269	-18610.0169
91	-23590.8483	-18482.9359
92	-23575.4111	-18495.6518
93	-23679.6252	-18622.1689
94	-23619.0169	-18668.4854
95	-23536.7404	-18730.6307
96	-23394.3186	-18839.9465
97	-23203.2908	-18983.5221
98	-23153.2841	-19011.5806
99	-23118.4093	-19025.9946
100	-23045.411	-19050.2169
101	-22975.2761	-19065.7708
102	-22941.8596	-18904.6472
103	-22922.2763	-18908.7087
104	-22955.7487	-19070.1014
105	-22863.8445	-19090.4829
106	-22529.8701	-19162.6713
107	-22049.5536	-19267.6898
108	-22004.9313	-19277.388
109	-21971.2199	-19114.8429
110	-21951.6367	-19118.9044
111	-21985.4363	-19281.8749
112	-21820.8029	-19318.298
113	-21677.9772	-18728.9848
114	-21658.5802	-18733.8619
115	-21801.2712	-19322.6191
116	-21674.0001	-19350.7763

№ точки	Координаты точки (система координат, используемая для ведения Единого государственного реестра недвижимости (МСК-77))	
	X	Y
1	2	3
117	-21348.9555	-19417.0682
118	-21199.8253	-19448.5055
119	-21152.3425	-19458.8125
120	-21118.6868	-19296.5358
121	-21099.1035	-19300.5973
122	-21132.8505	-19463.3142
123	-20983.4221	-19496.3539
124	-20842.8122	-19528.1125
125	-20654.7326	-19570.5531
126	-20470.8123	-19612.8053
127	-20427.9458	-19629.7778
128	-20394.5308	-19651.6749
129	-20283.8372	-19728.3599
130	-20350.3886	-19812.8755
131	-20251.7237	-19902.0124
132	-20150.4143	-20024.1329
133	-19943.244	-20199.0946
134	-19844.272	-20198.7997
135	-19813.2894	-20207.4019
136	-19748.1873	-20258.045
137	-19664.2953	-20319.7989
138	-19475.327	-20080.5556
139	-19443.4162	-20054.1622
140	-19430.819	-20069.6976
141	-19460.9464	-20094.6159
142	-19648.1792	-20331.6621
143	-19533.4594	-20416.1087
144	-19188.7661	-20670.7561
145	-18991.8968	-20830.5501
146	-18884.6772	-20908.4475
147	-18814.0627	-20812.646
148	-18726.0808	-20725.5428

№ точки	Координаты точки (система координат, используемая для ведения Единого государственного реестра недвижимости (МСК-77))	
	X	Y
1	2	3
149	-18785.8812	-20657.2829
150	-18685.666	-20559.3151
151	-18685.7385	-20504.1335
152	-18665.7378	-20504.6798
153	-18665.6549	-20567.7217
154	-18758.3593	-20658.3471
155	-18698.6378	-20726.5171
156	-18798.8863	-20825.7646
157	-18867.9066	-20919.4032
158	-18675.9919	-21042.3095
159	-18475.0566	-21170.1037
160	-18306.3804	-21277.1355
161	-18189.4242	-21352.4383
162	-18138.2099	-21247.9233
163	-18125.0837	-21255.2253
164	-18176.7259	-21360.6142
165	-18171.1023	-21364.2349
166	-18124.746	-21393.6186
167	-18044.6251	-21439.0633
168	-17917.1889	-21424.4612
169	-17888.2622	-21441.4006
170	-17829.8041	-21393.6394
171	-17779.5821	-21344.1569
172	-17766.882	-21324.756
173	-17725.7103	-21321.1153
174	-17724.6932	-21341.1035
175	-17755.46	-21343.824
176	-17764.0208	-21356.9015
177	-17812.0966	-21412.0978
178	-17844.3239	-21467.1309
179	-17819.7977	-21481.4933
180	-17747.4493	-21502.1674

№ точки	Координаты точки (система координат, используемая для ведения Единого государственного реестра недвижимости (МСК-77))	
	X	Y
1	2	3
181	-17700.618	-21525.4094
182	-17674.9091	-21474.1305
183	-17661.5326	-21480.9183
184	-17687.1816	-21532.0778
185	-17571.6362	-21589.7047
186	-17284.2677	-21731.1827
187	-16976.3731	-21878.0741
188	-16945.4322	-21819.1937
189	-16932.194	-21826.2481
190	-16962.826	-21884.5372
191	-16917.456	-21906.1825
192	-16418.5423	-22138.716
193	-16302.3891	-22196.5874
194	-16168.9857	-22279.3739
195	-16128.1256	-22305.4535
196	-16103.8366	-22316.8413
197	-16070.9061	-22247.0771
198	-16057.6357	-22254.102
199	-16090.1783	-22323.0466
200	-15999.9082	-22363.1319
201	-15867.5629	-22433.1894
202	-15745.751	-22513.2328
203	-15682.2824	-22537.616
204	-15592.3864	-22570.8733
205	-15431.4112	-22643.8717
206	-15432.3802	-22756.964
207	-15400.3184	-22800.6483
208	-15353.2222	-22816.1815
209	-15278.2217	-22802.3306
210	-15254.2393	-22757.3917
211	-15258.3135	-22671.3171
212	-15235.6012	-22671.9493

№ точки	Координаты точки (система координат, используемая для ведения Единого государственного реестра недвижимости (МСК-77))	
	X	Y
1	2	3
213	-15139.025	-22667.4831
214	-15008.3113	-22659.7578
215	-15000.4552	-22665.4303
216	-14984.847	-22663.4525
217	-14869.6463	-22664.7651
218	-14798.9806	-22668.7336
219	-14772.047	-22671.1267
220	-14679.75	-22671.9378
221	-14679.1153	-22591.6826
222	-14664.1193	-22592.2721
223	-14664.7508	-22672.0982
224	-14645.0732	-22672.3087
225	-14620.0564	-22675.1748
226	-14615.4177	-22462.4444
227	-14477.8852	-22462.4444
228	-14477.6506	-22513.2939
229	-14566.5438	-22512.4444
230	-14571.7469	-22740.8405
231	-14551.2281	-22780.6074
232	-14547.1551	-22821.411
233	-14564.859	-22842.685
234	-14598.0302	-22736.1189
235	-14658.0786	-22725.3314
236	-14668.185	-22756.495
237	-14711.8333	-22864.4767
238	-14729.8485	-22857.6064
239	-14692.8026	-22721.8665
240	-14774.4961	-22721.106
241	-14802.5959	-22718.6094
242	-14871.3338	-22714.7492
243	-14981.9755	-22713.4885
244	-14982.59	-22709.12

№ точки	Координаты точки (система координат, используемая для ведения Единого государственного реестра недвижимости (МСК-77))	
	X	Y
1	2	3
245	-15014.932	-22716.6491
246	-15023.1414	-22710.7215
247	-15136.395	-22717.4149
248	-15205.9234	-22720.6303
249	-15203.5099	-22771.6206
250	-15245.8409	-22847.1995
251	-15302.7349	-22857.6929
252	-15299.2456	-22892.6454
253	-15336.259	-22899.4757
254	-15345.1523	-22865.5163
255	-15356.7731	-22867.6596
256	-15431.1656	-22843.1237
257	-15482.5207	-22773.152
258	-15481.688	-22675.9608
259	-15613.5964	-22615.7607
260	-15720.6869	-22577.0317
261	-15769.6825	-22557.6672
262	-15892.1487	-22476.7481
263	-16021.7765	-22408.1291
264	-16057.1576	-22392.4178
265	-16072.7561	-22396.2472
266	-16080.5531	-22382.0288
267	-16110.719	-22368.6334
268	-16166.9778	-22466.4816
269	-16184.3163	-22456.5127
270	-16128.983	-22360.2742
271	-16152.2901	-22349.3468
272	-16195.6195	-22321.691
273	-16326.7729	-22240.3008
274	-16440.2559	-22183.7599
275	-16938.7824	-21951.4068
276	-16983.0057	-21930.0336

№ точки	Координаты точки (система координат, используемая для ведения Единого государственного реестра недвижимости (МСК-77))	
	X	Y
1	2	3
277	-17039.6378	-22043.7104
278	-17057.5393	-22034.7922
279	-17001.17	-21921.6427
280	-17306.0757	-21776.1772
281	-17593.8214	-21634.5135
282	-17706.7214	-21578.2899
283	-17763.165	-21691.5884
284	-17781.0665	-21682.6701
285	-17724.6272	-21569.3802
286	-17744.7283	-21559.377
287	-17796.0273	-21591.3261
288	-17802.0274	-21588.0269
289	-17833.956	-21617.7604
290	-17848.3592	-21603.8441
291	-17820.4792	-21577.8808
292	-17886.0377	-21541.8321
293	-17959.4514	-21479.6309
294	-18055.1208	-21490.5931
295	-18150.4799	-21436.5053
296	-18196.7272	-21407.1907
297	-18241.0349	-21496.1289
298	-18258.9365	-21487.2107
299	-18213.65	-21396.3078
300	-18333.309	-21319.2649
301	-18501.8675	-21212.3077
302	-18702.891	-21084.4574
303	-18891.3476	-20963.7657
304	-18948.7971	-21054.0499
305	-18965.6707	-21043.3129
306	-18908.1899	-20952.9796
307	-18910.6518	-20951.403
308	-19022.3709	-20870.2125



№ точки	Координаты точки (система координат, используемая для ведения Единого государственного реестра недвижимости (МСК-77))	
	X	Y
1	2	3
309	-19219.3922	-20710.2952
310	-19563.1349	-20456.3501
311	-19617.8836	-20416.0489
312	-19684.2026	-20518.8404
313	-19701.0084	-20507.9976
314	-19634.0209	-20404.1701
315	-19778.3632	-20297.918
316	-19836.1886	-20252.9354
317	-19851.0112	-20248.82
318	-19961.468	-20249.1492
319	-20186.0641	-20059.4708
320	-20287.9101	-19936.7035
321	-20368.2472	-19864.1244
322	-20506.7778	-19923.1764
323	-20514.6204	-19904.7782
324	-20384.5977	-19849.3529
325	-20418.5791	-19818.6531
326	-20356.0061	-19739.1897
327	-20422.4747	-19693.1424
328	-20451.0896	-19674.3908
329	-20485.698	-19660.688
330	-20665.8331	-19619.3054
331	-20853.8181	-19576.8861
332	-20994.3273	-19545.1503
333	-21147.0702	-19511.3777
334	-21152.683	-19538.0044
335	-21167.4098	-19535.1462
336	-21161.7283	-19508.1367
337	-21210.3797	-19497.3795
338	-21359.1083	-19466.0269
339	-21684.397	-19399.6851
340	-21998.2978	-19330.2385

№ точки	Координаты точки (система координат, используемая для ведения Единого государственного реестра недвижимости (МСК-77))	
	X	Y
1	2	3
341	-22002.4911	-19349.8568
342	-22017.2044	-19346.9303
343	-22012.944	-19326.9982
344	-22060.2939	-19316.5227
345	-22540.4919	-19211.5301
346	-22874.5391	-19139.326
347	-22968.4017	-19118.5101
348	-22973.2781	-19141.5923
349	-22987.963	-19138.5338
350	-22983.0473	-19115.2621
351	-23058.7319	-19098.4776
352	-23135.8542	-19072.8868
353	-23175.1444	-19056.6478
354	-23230.6657	-19025.4951
355	-23424.5616	-18879.7639
356	-23567.0305	-18770.4119
357	-23649.2648	-18708.2985
358	-23712.7909	-18659.7522
359	-23731.8818	-18683.0006
360	-23743.73	-18673.7929
361	-23724.7165	-18650.6387
362	-23922.9772	-18499.1291
363	-23986.4363	-18453.0654
364	-24063.0751	-18394.9403
365	-24118.7178	-18490.5755
366	-24153.8237	-18572.9041
367	-24149.5417	-18593.729
368	-24108.1494	-18654.1411
369	-24086.6611	-18690.9181
370	-24136.644	-18773.7084
371	-24123.8079	-18801.6267
372	-24142.2008	-18809.4997

№ точки	Координаты точки (система координат, используемая для ведения Единого государственного реестра недвижимости (МСК-77))	
	X	Y
1	2	3
373	-24159.2401	-18772.4394
374	-24109.9225	-18690.751
375	-24125.0548	-18664.852
376	-24168.3197	-18601.7069
377	-24174.6729	-18570.8094
378	-24136.6285	-18481.5897
379	-24079.1295	-18382.7641
380	-24115.1511	-18355.4442
381	-24495.9723	-18236.4528
382	-24504.8678	-18267.6922
383	-24519.3038	-18263.6173
384	-24510.2943	-18231.9778
385	-24697.3831	-18173.52
386	-25412.1514	-17902.7305
387	-25425.8991	-17938.9644
388	-25439.8988	-17933.5781
389	-25426.1818	-17897.4252
390	-25726.6219	-17783.8202
391	-25869.1973	-17727.1704
392	-25916.7459	-17742.8476
393	-26091.7723	-17678.1229

№ точки	Координаты точки (система координат, используемая для ведения Единого государственного реестра недвижимости (МСК-77))	
	X	Y
1	2	3
394	-26229.2343	-17630.3708
395	-26282.622	-17617.7969
396	-26315.2761	-17612.4465
397	-26353.2925	-17833.9707
398	-26373.0933	-17831.1065
399	-26335.0302	-17609.31
400	-26603.4454	-17565.8432
401	-26976.4683	-17509.9009
402	-27097.7994	-17491.7667
403	-27510.2341	-17039.2331
404	-27667.8535	-16869.0098
405	-27800.5833	-16755.1957
406	-27923.3911	-16647.113
407	-27941.1432	-16667.0251
408	-28124.8034	-16593.8136
409	-28541.8663	-16444.4968
410	-28817.1539	-16346.3075
411	-28806.9162	-16043.404
412	-28960.78	-15856.8941
413	-29335.8861	-15375.1034
414	-29296.4941	-15344.3092

**3.2.4. Вид разрешенного использования образуемых и (или) изменяемых земельных участков, предназначенных для размещения линейных объектов и объектов капитального строительства, проектируемых в составе линейного объекта, а также существующих земельных участков, занятых линейными объектами и объектами капитального строительства, входящими в состав линейных объектов, в соответствии с проектом планировки территории линейного объекта**

Виды разрешенного использования образуемых и (или) изменяемых земельных участков, предназначенных для размещения линейных объектов и объектов капитального строительства, проектируемых в составе линейного объекта, а также существующих земельных участков, занятых линейными объектами и объектами капитального строительства, входящими в состав линейных объектов, в соответствии с проектом планировки территории линейного объекта не приводятся в связи с отсутствием образуемых земельных участков и отсутствием необходимости изменения вида разрешенного использования существующих земельных участков.

## **Об утверждении проекта планировки территории линейного объекта – газопровод высокого давления на участке село Вороново – деревня Косовка – деревня Кресты – деревня Бунчиха**

Постановление Правительства Москвы от 5 декабря 2023 года № 2396-ПП

В соответствии с Градостроительным кодексом Российской Федерации, постановлением Правительства Российской Федерации от 12 мая 2017 г. № 564 «Об утверждении Положения о составе и содержании документации по планировке территории, предусматривающей размещение одного или нескольких линейных объектов», Законом города Москвы от 25 июня 2008 г. № 28 «Градостроительный кодекс города Москвы», постановлением Правительства Москвы от 22 марта 2022 г. № 438-ПП «О реализации положений пункта 2 статьи 7 Федерального закона от 14 марта 2022 г. № 58-ФЗ «О внесении изменений в отдельные законодательные акты Российской Федерации» **Правительство Москвы постановляет:**

1. Утвердить проект планировки территории линейного объекта – газопровод высокого давления на участке село Вороново – деревня Косовка – деревня Кресты – деревня Бунчиха (приложение).

2. Контроль за выполнением настоящего постановления возложить на заместителя Мэра Москвы в Правительстве Москвы по вопросам градостроительной политики и строительства Бочкарева А.Ю.

Мэр Москвы **С.С.Собянин**

### **Приложение**

*к постановлению Правительства Москвы от 5 декабря 2023 г. № 2396-ПП*

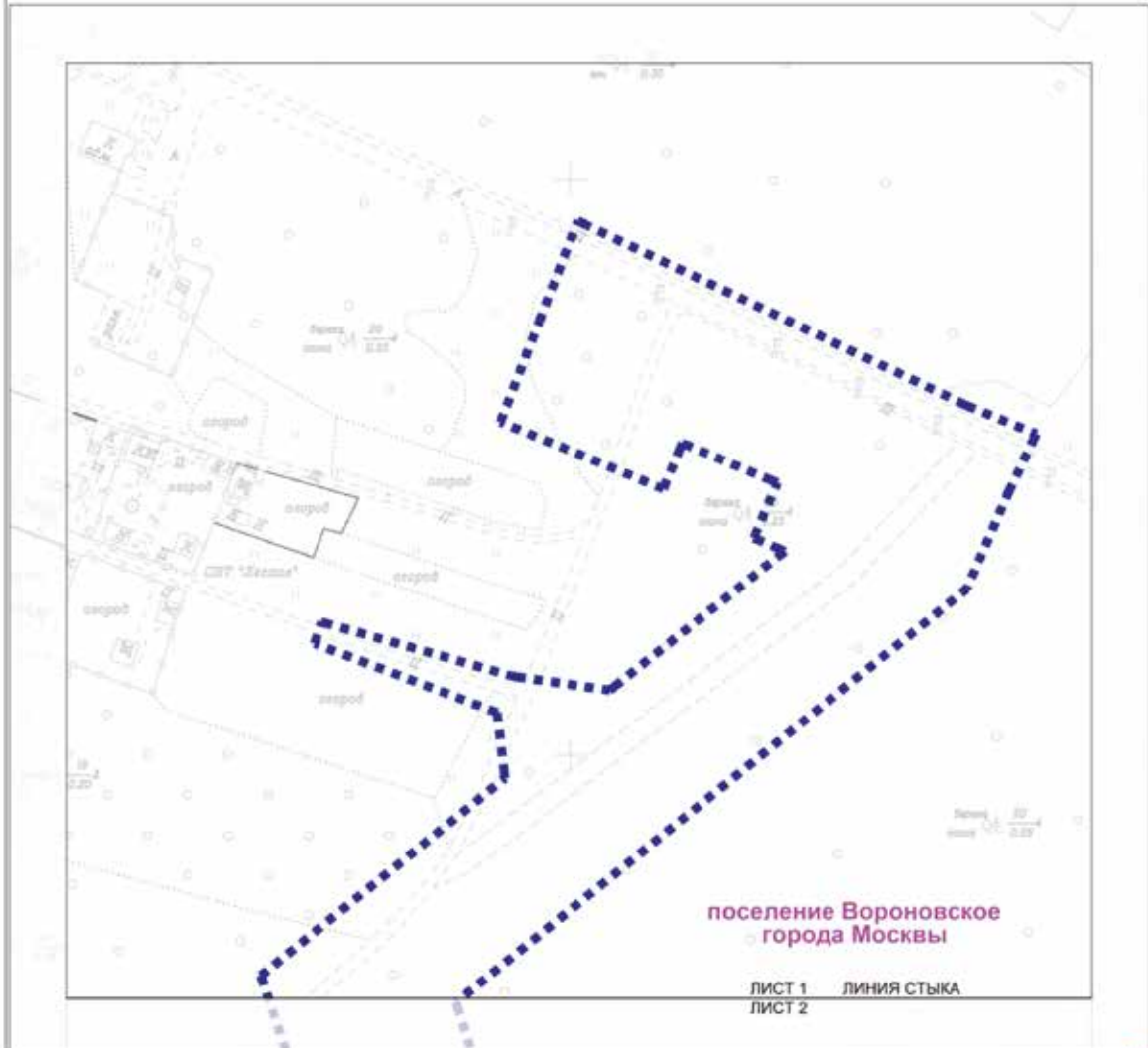
**Проект планировки территории линейного объекта – газопровод высокого давления на участке село Вороново – деревня Косовка – деревня Кресты – деревня Бунчиха**

### **1. Графическая часть**

1.1. Чертеж красных линий и перечень координат характерных точек красных линий.  
 1.1.1. Чертеж красных линий

M1:2000  
 Лист 1 из 40


поселение Вороновское города Москвы



УСЛОВНЫЕ ОБОЗНАЧЕНИЯ

Границы:  
 ■■■■■■ подготовки проекта планировки территории

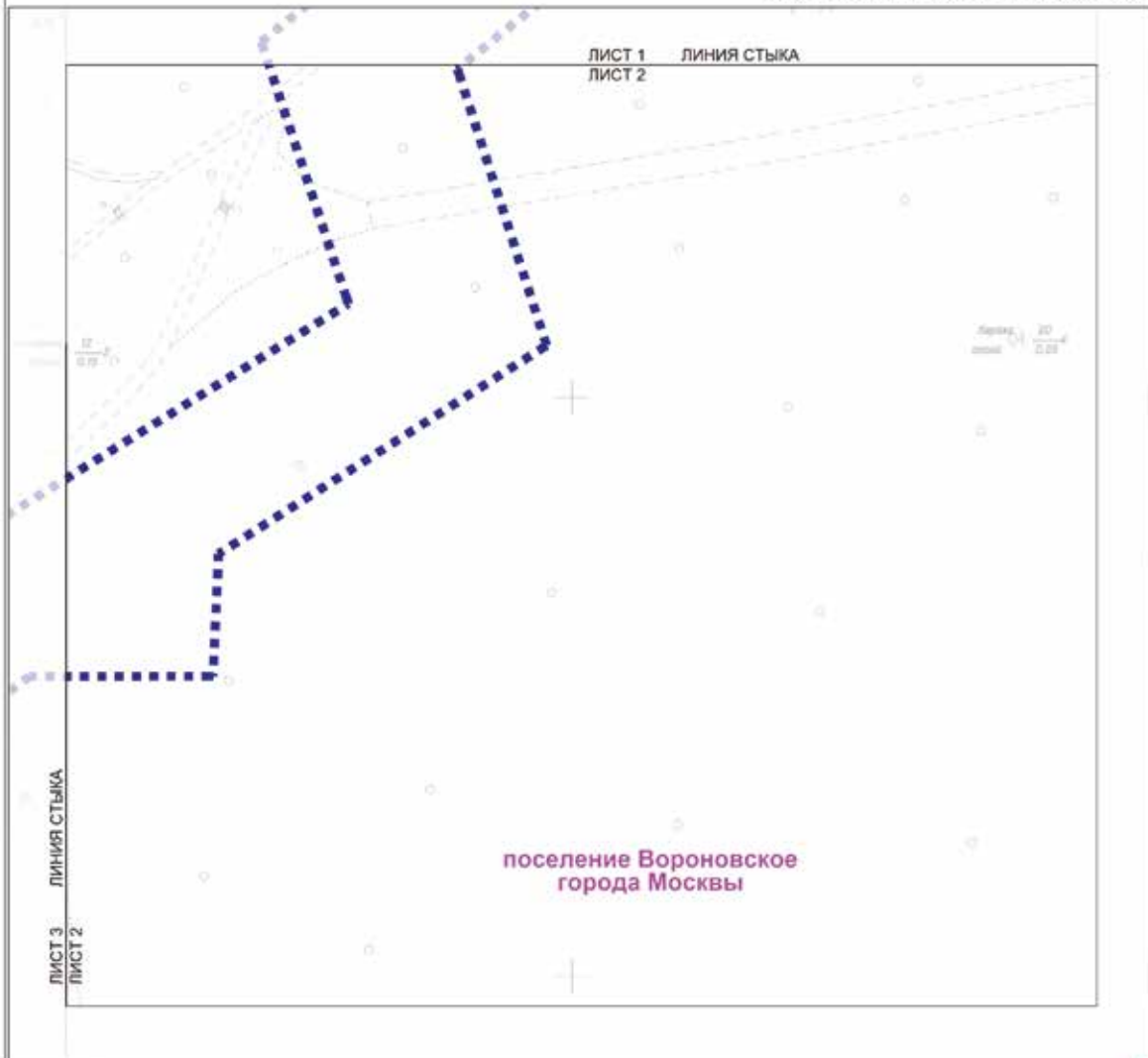
Схема расположения листов



M1:2000

Лист 2 из 40

поселение Вороновское города Москвы



ЛИСТ 3  
ЛИСТ 2  
ЛИНИЯ СТЫКА


ЛИСТ 1  
ЛИСТ 2  
ЛИНИЯ СТЫКА

поселение Вороновское  
города Москвы

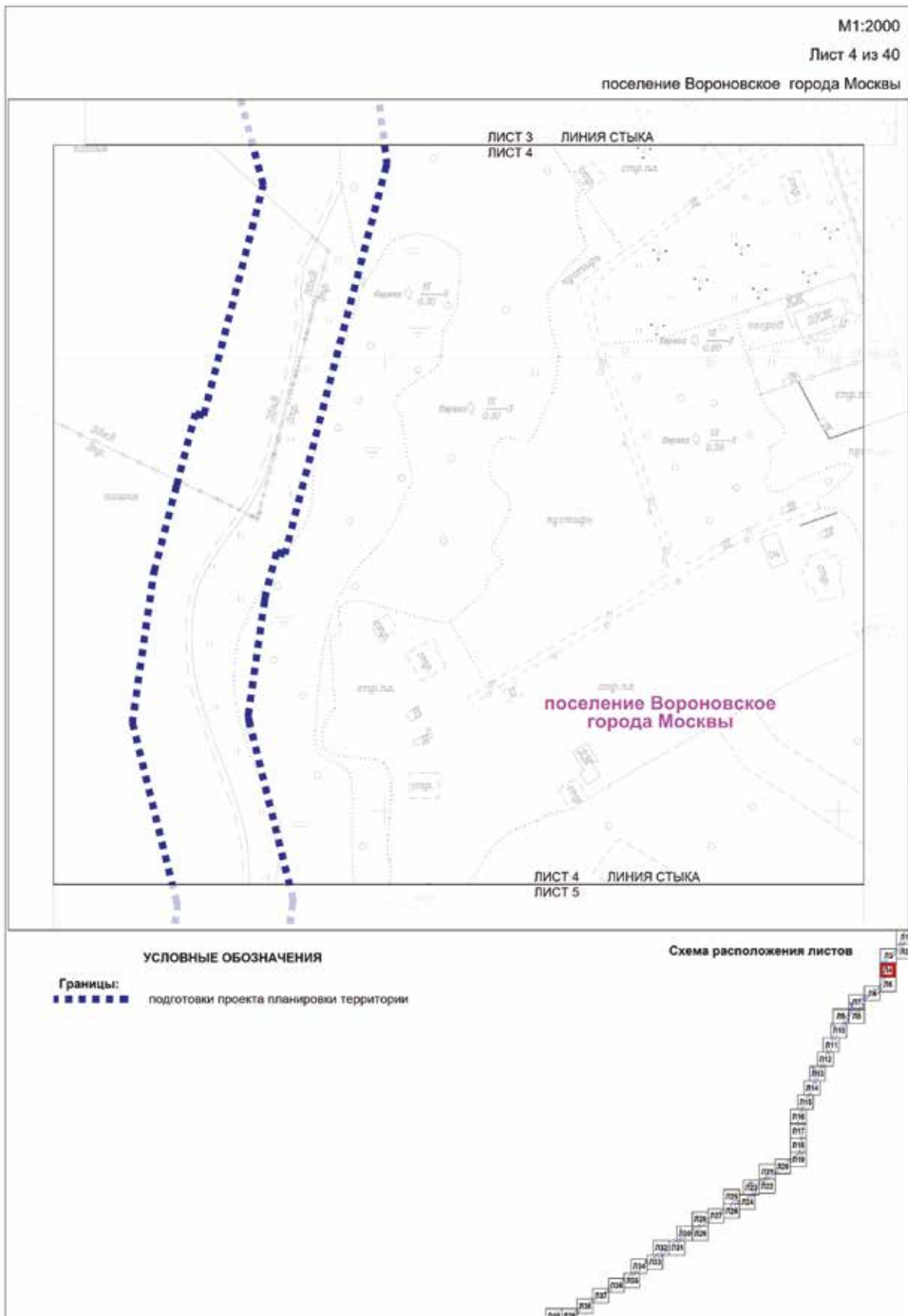
УСЛОВНЫЕ ОБОЗНАЧЕНИЯ

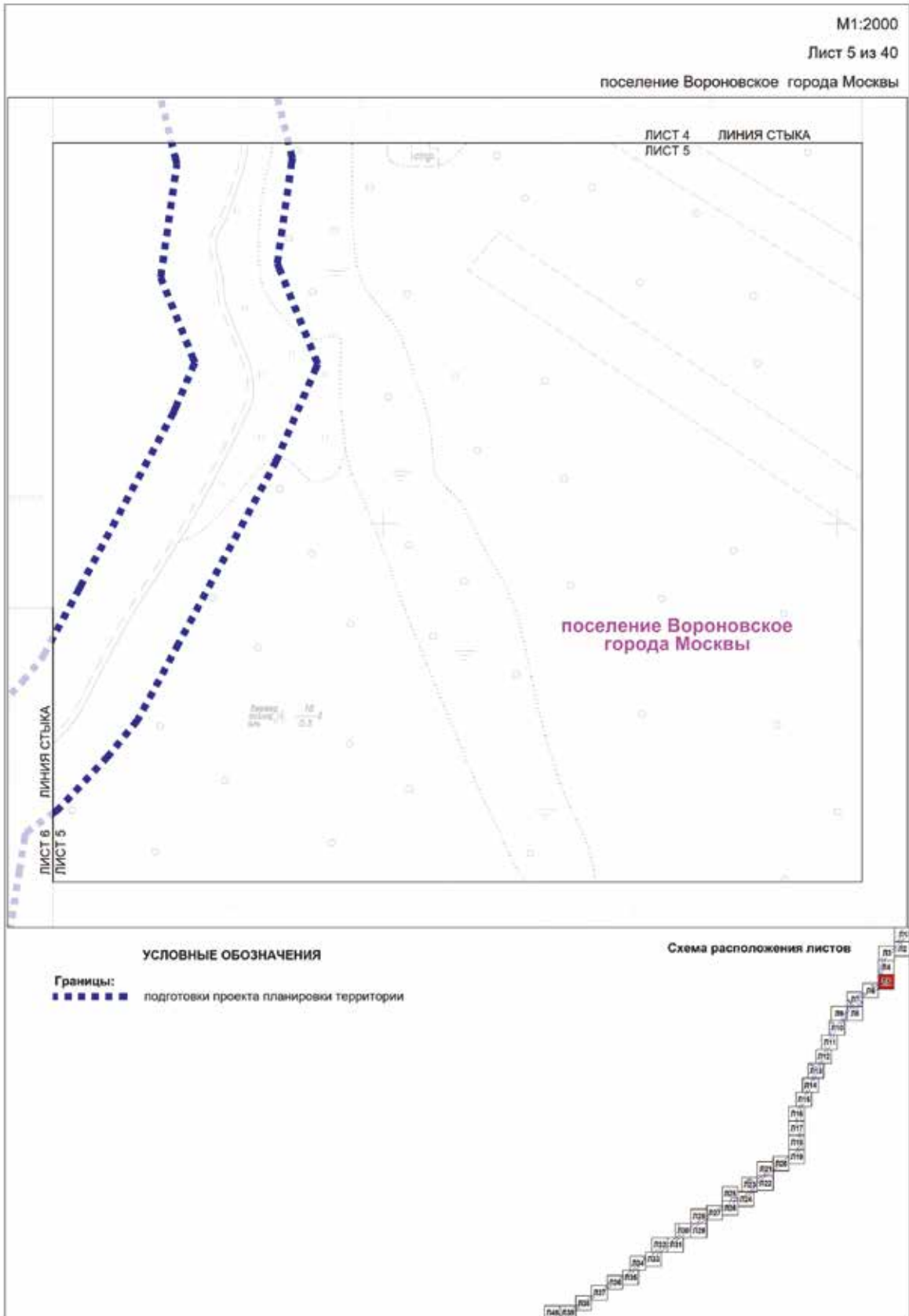
Границы:  
■■■■■■■■ подготовка проекта планировки территории

Схема расположения листов







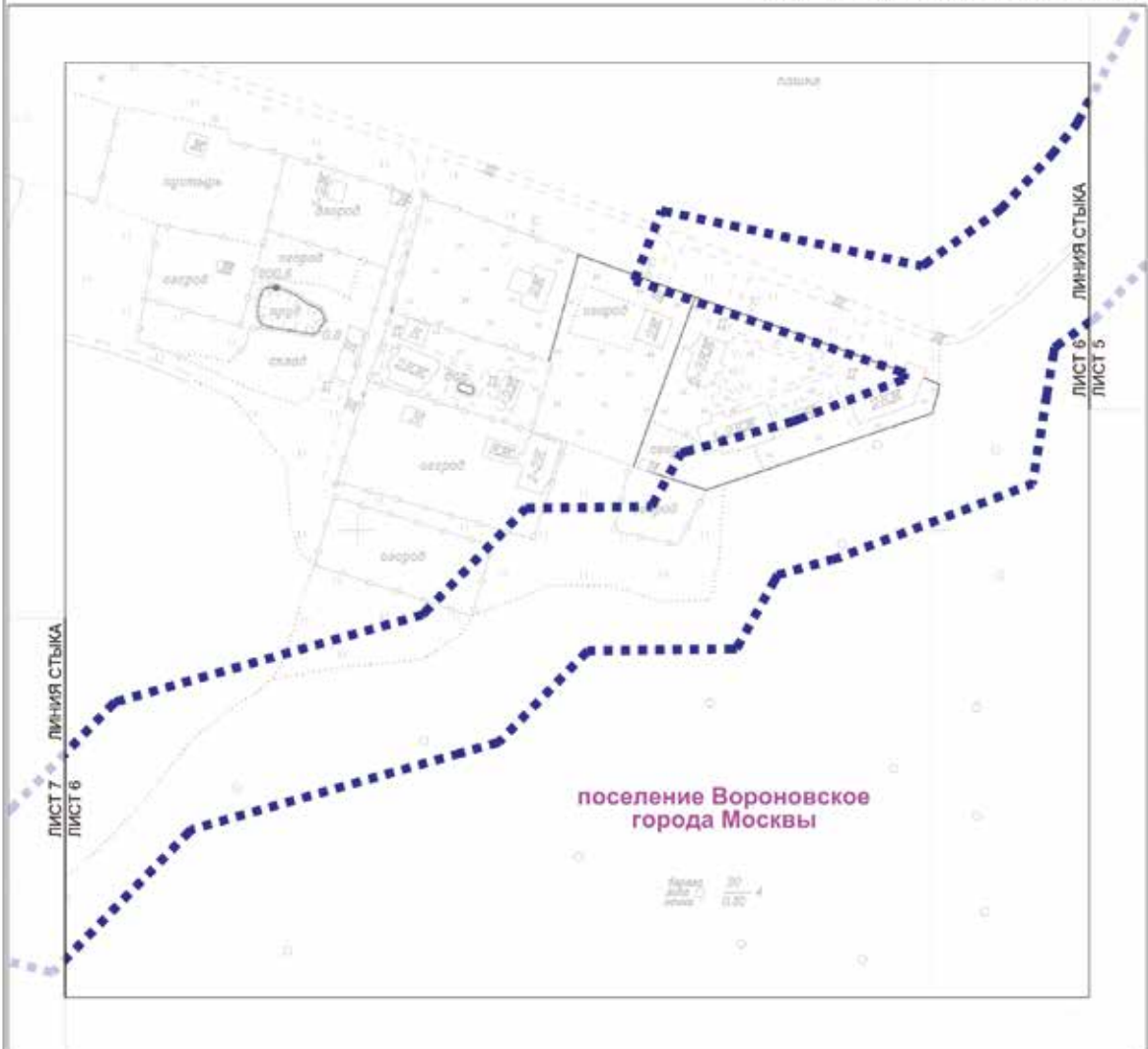




M1:2000

Лист 6 из 40


поселение Вороновское города Москвы




**УСЛОВНЫЕ ОБОЗНАЧЕНИЯ**

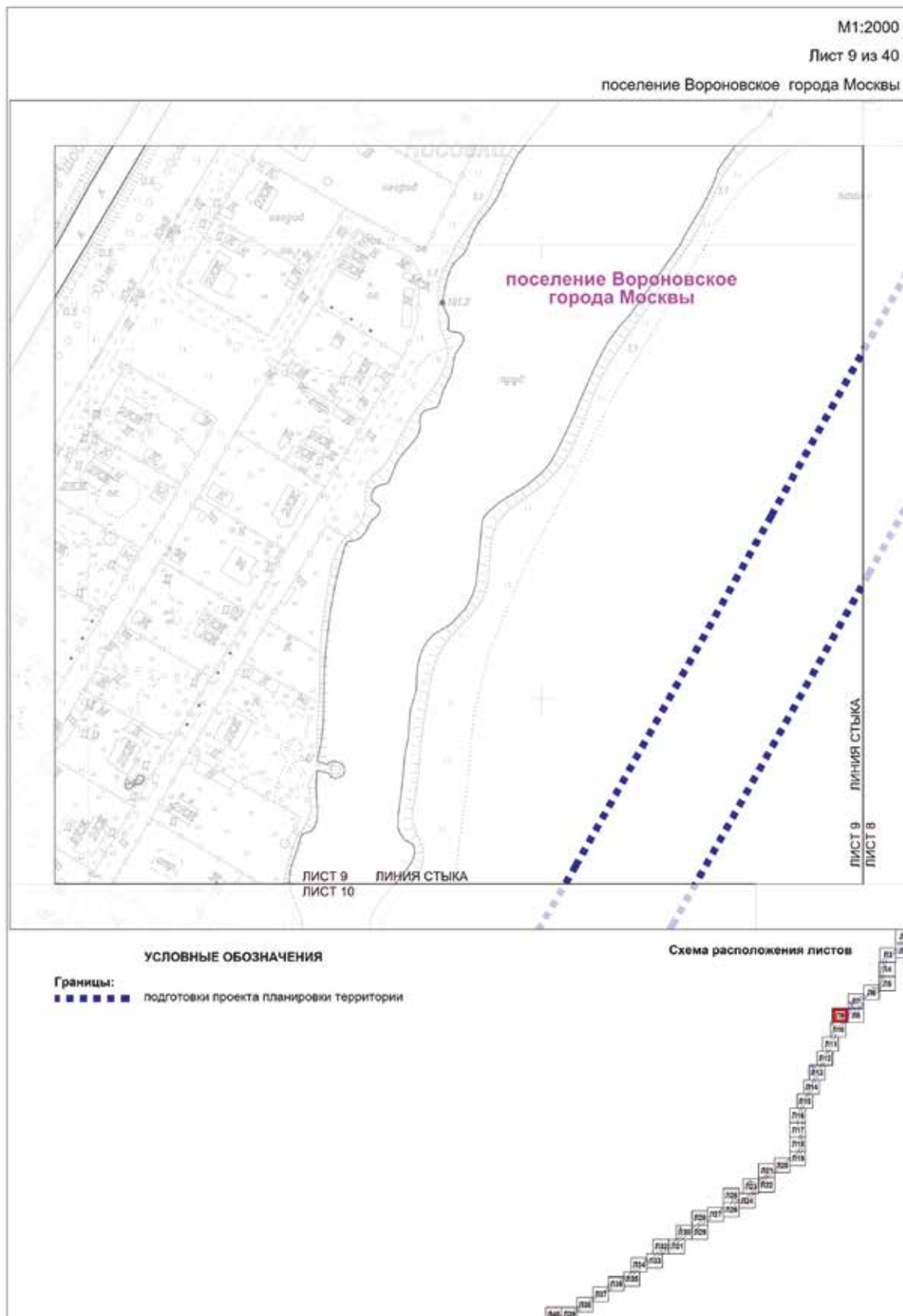
Границы:  
■ ■ ■ ■ ■ границы подготовки проекта планировки территории

**Схема расположения листов**



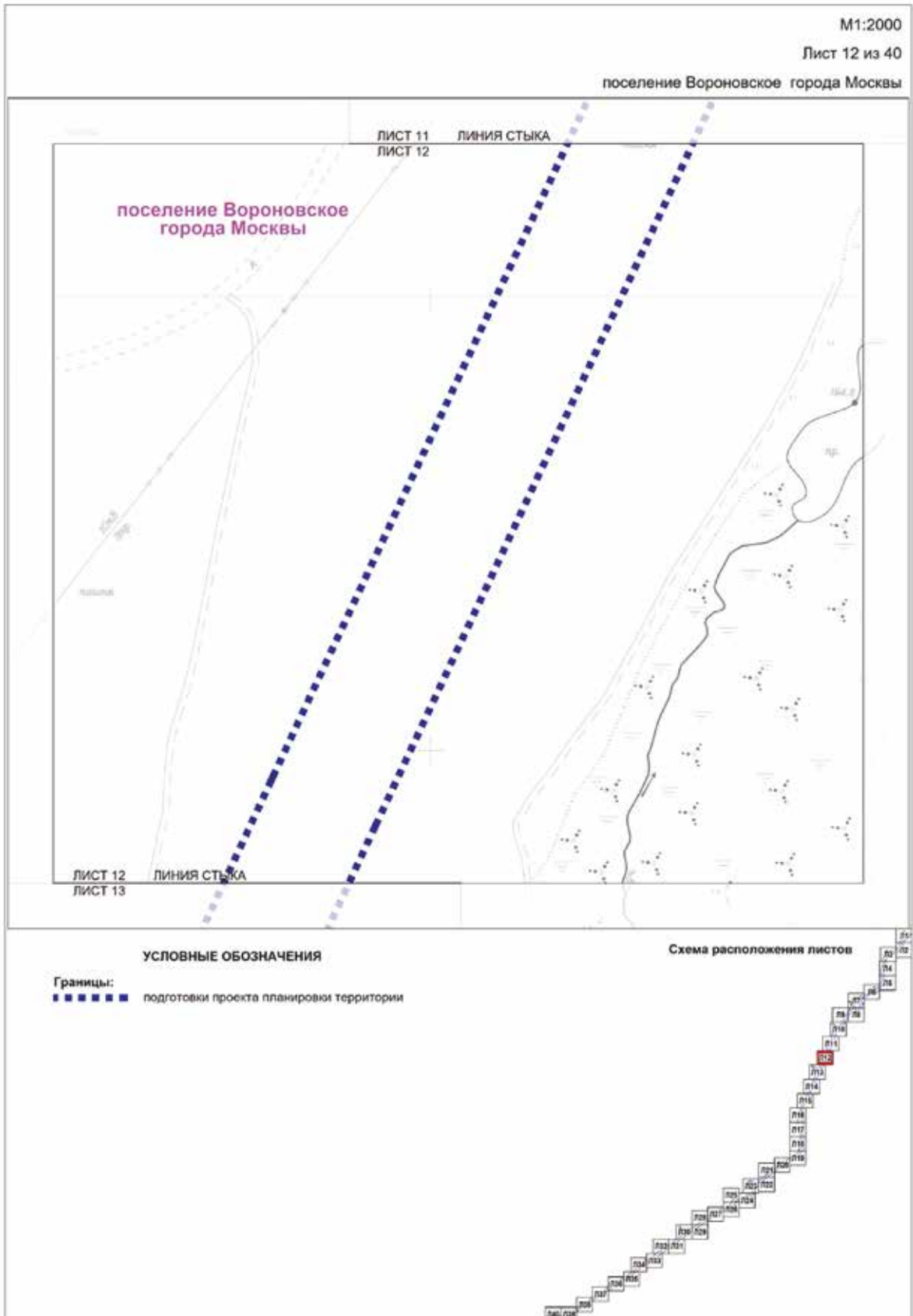








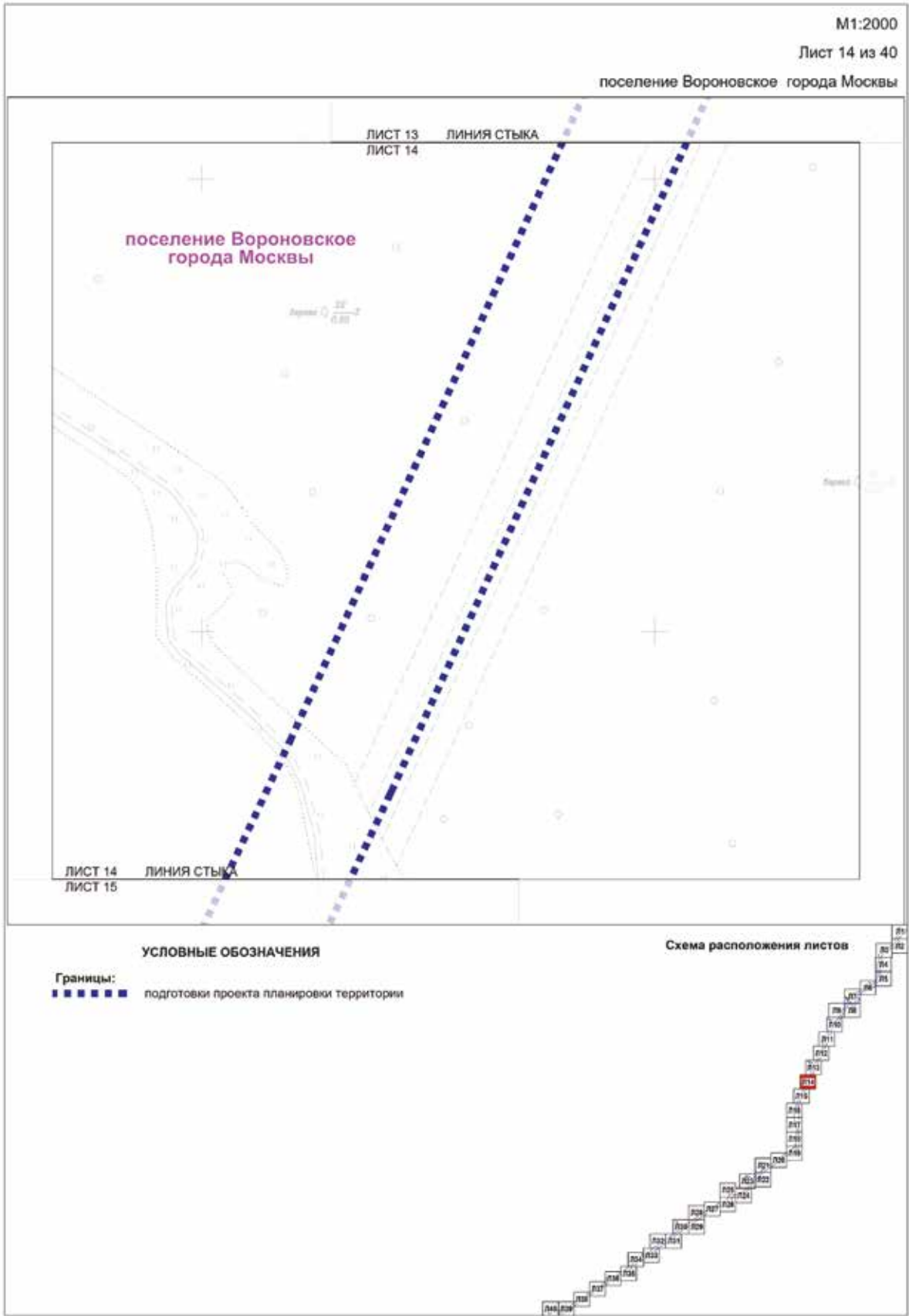










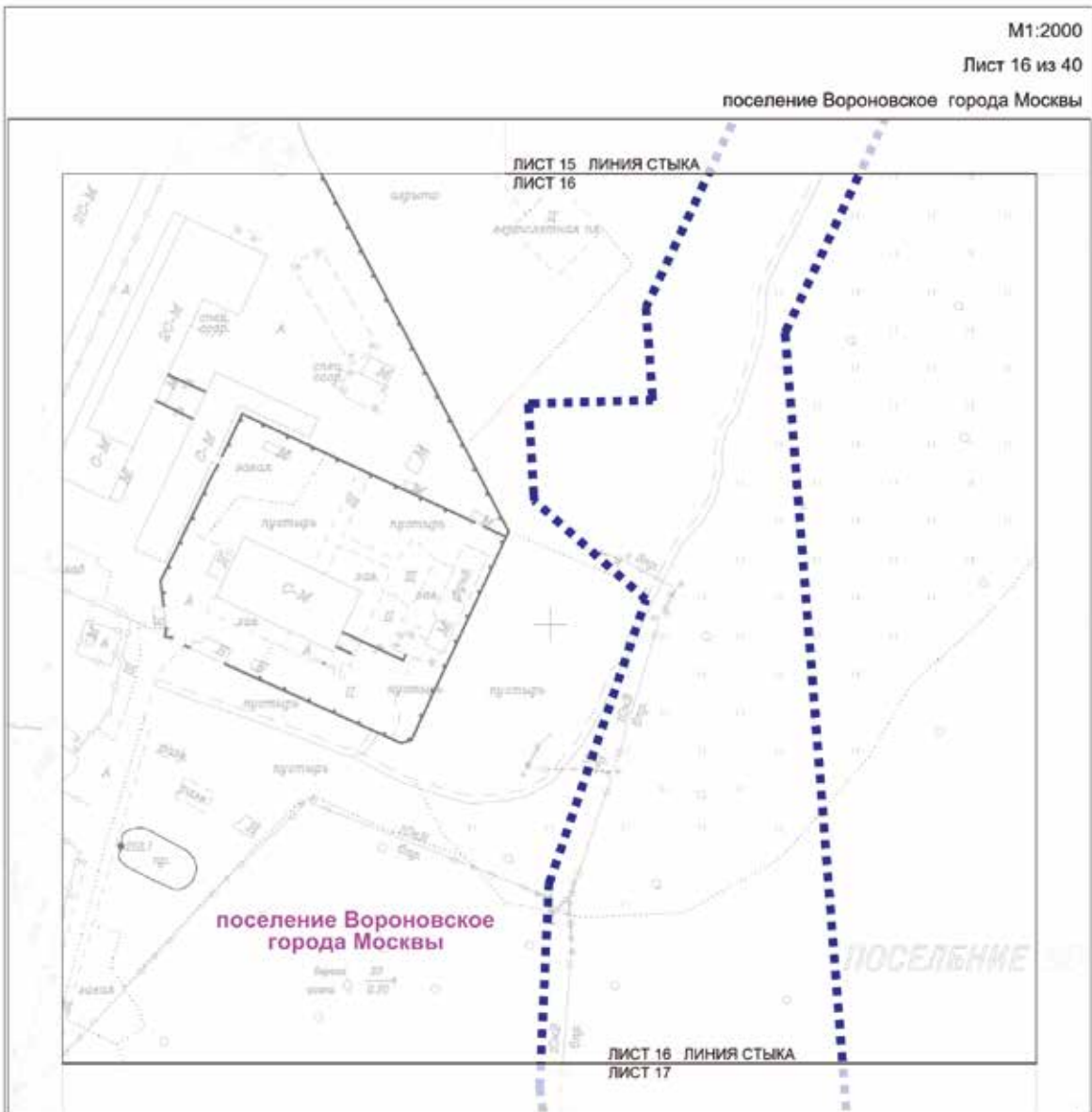




M1:2000

Лист 16 из 40

поселение Вороновское города Москвы




УСЛОВНЫЕ ОБОЗНАЧЕНИЯ

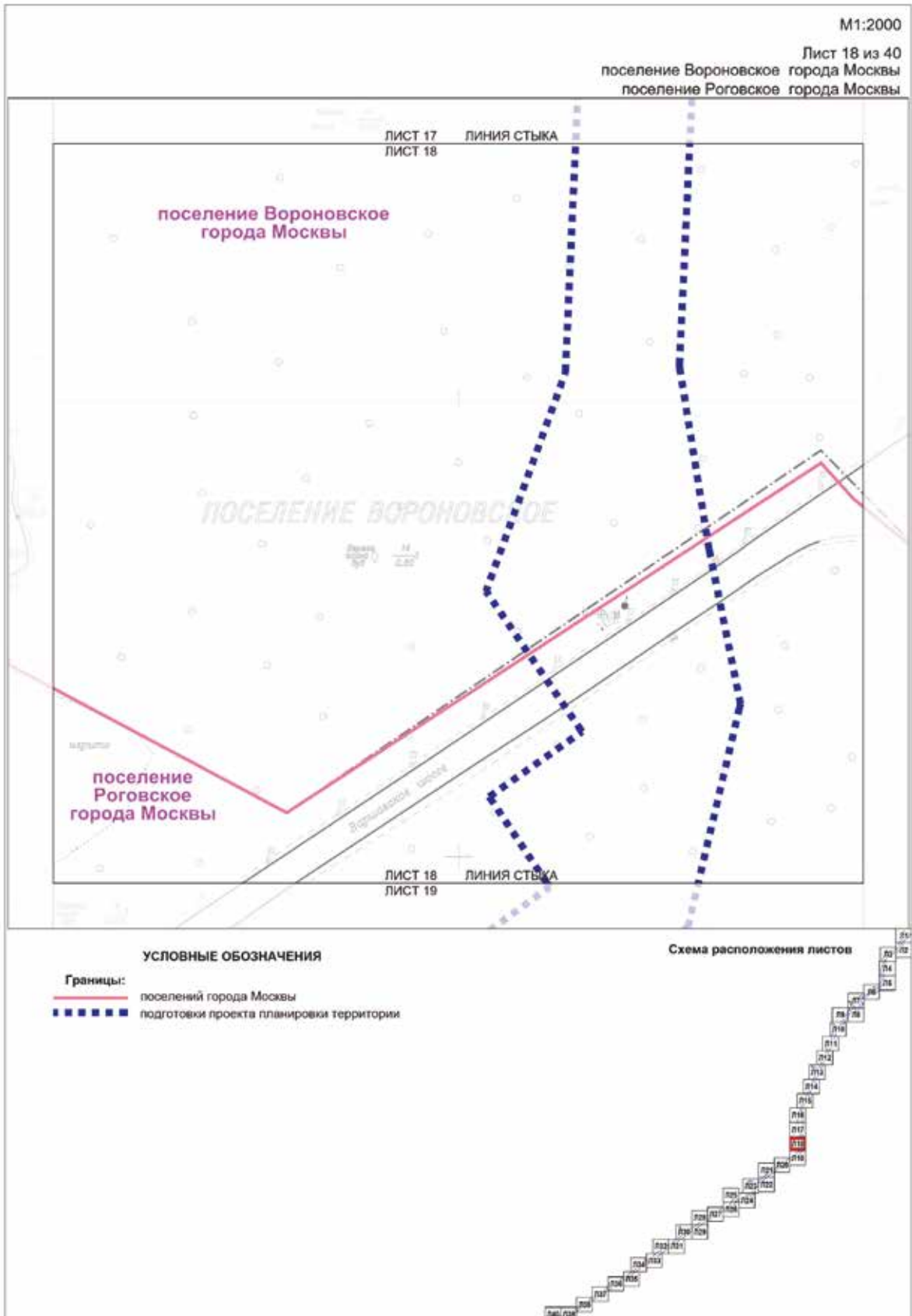
Границы:

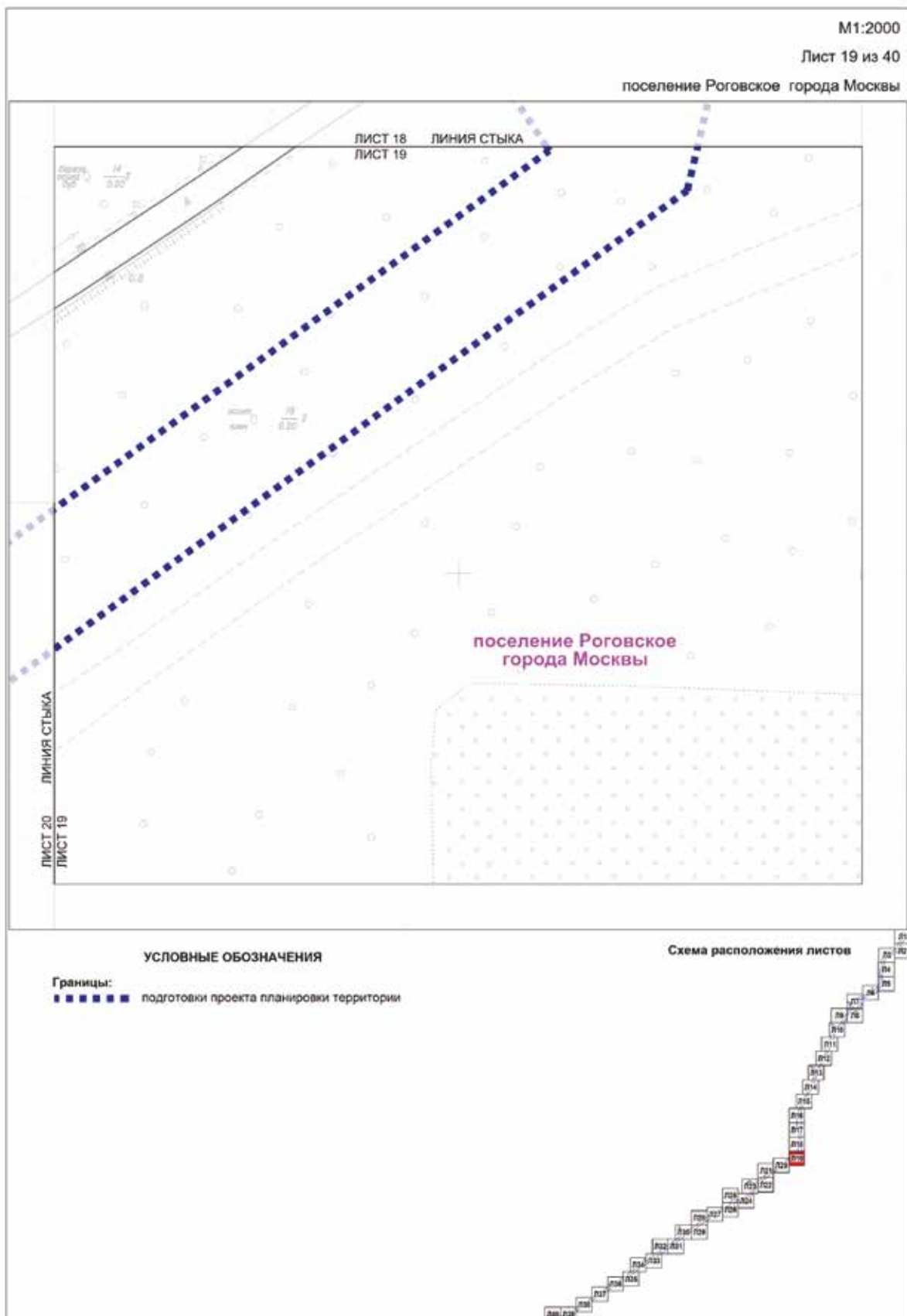
- ■ ■ ■ ■ подготовка проекта планировки территории


Схема расположения листов







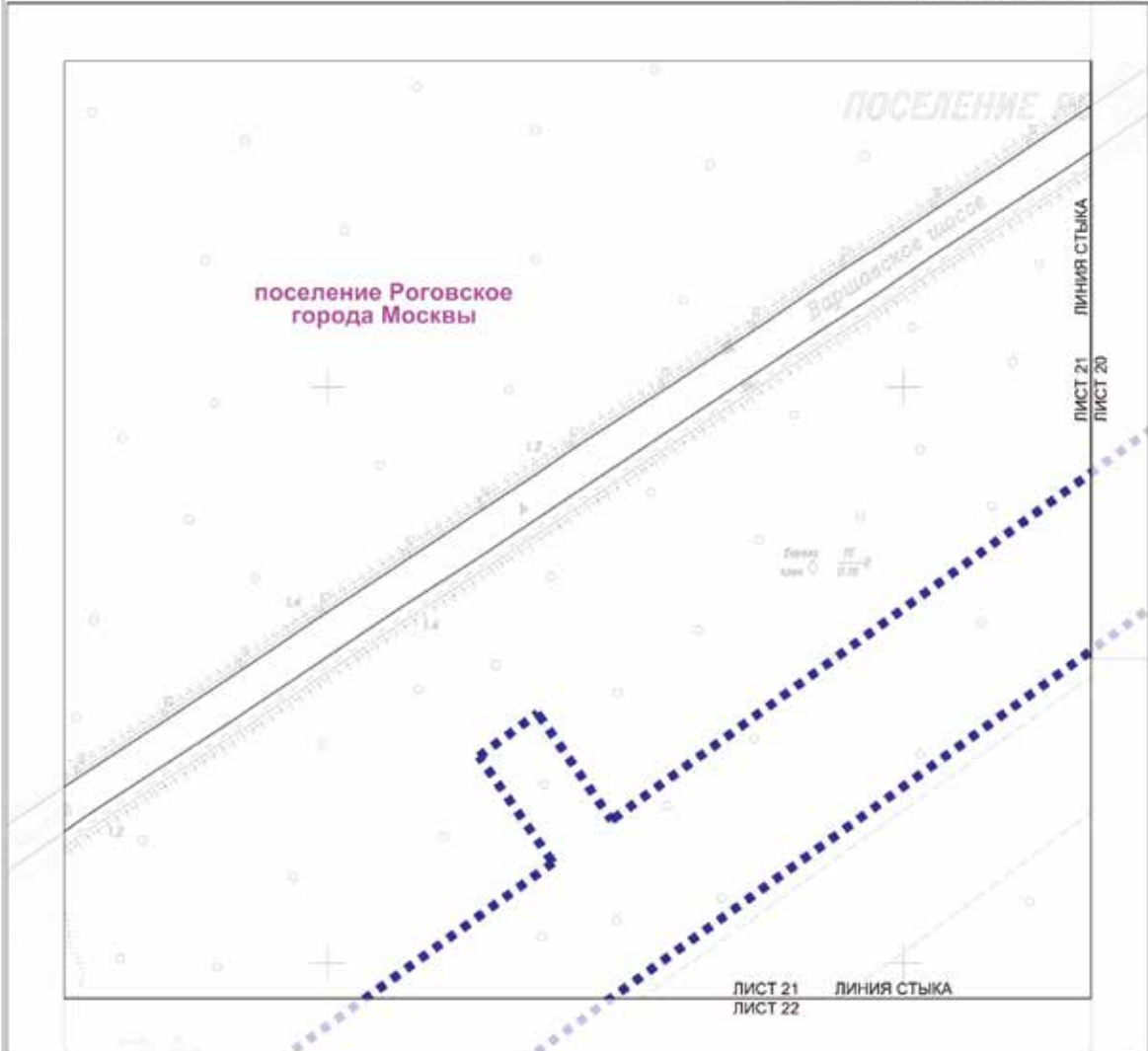




M1:2000

Лист 21 из 40


поселение Роговское города Москвы



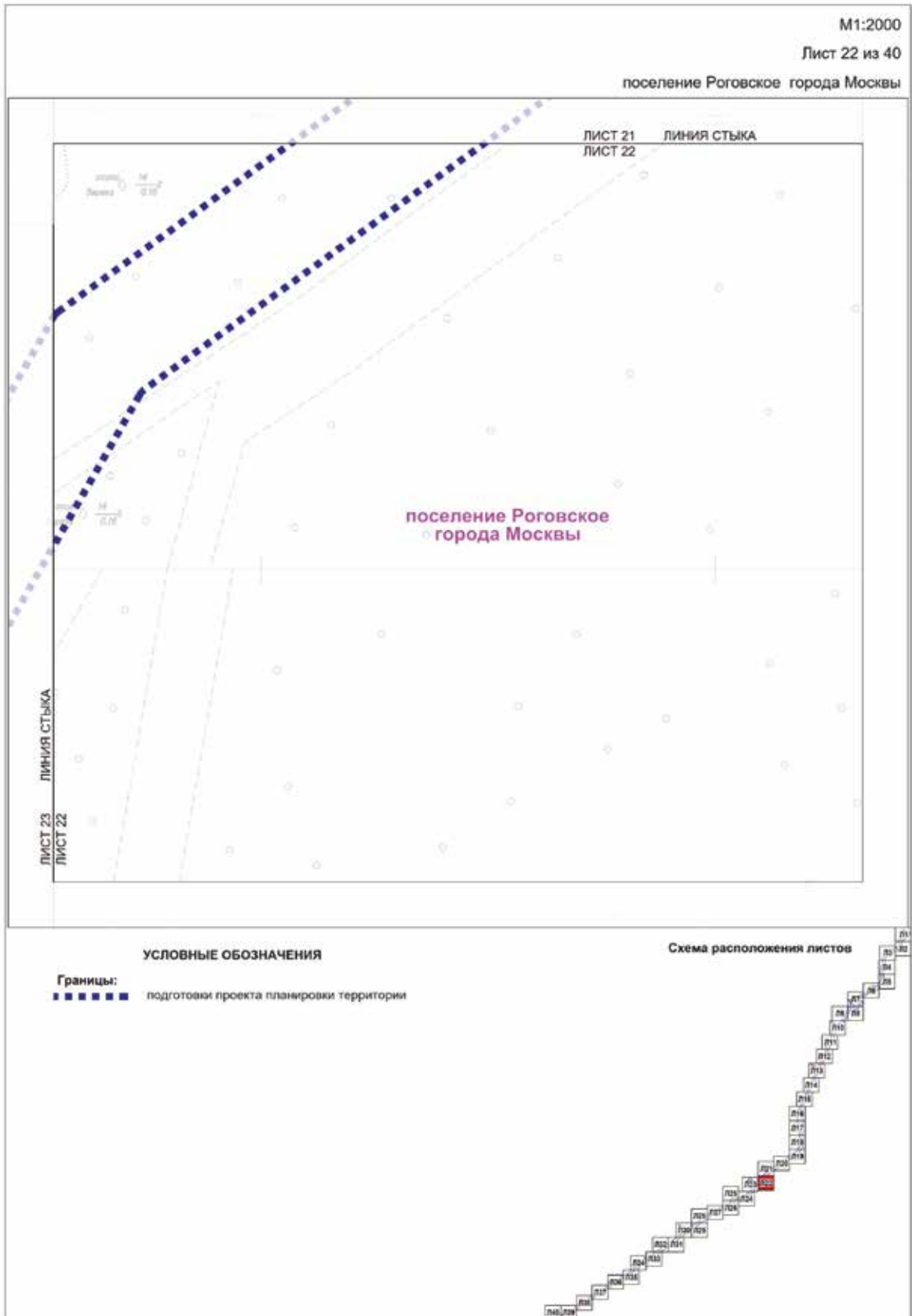
УСЛОВНЫЕ ОБОЗНАЧЕНИЯ

Границы:  
 ■■■■■■ подготовки проекта планировки территории

Схема расположения листов



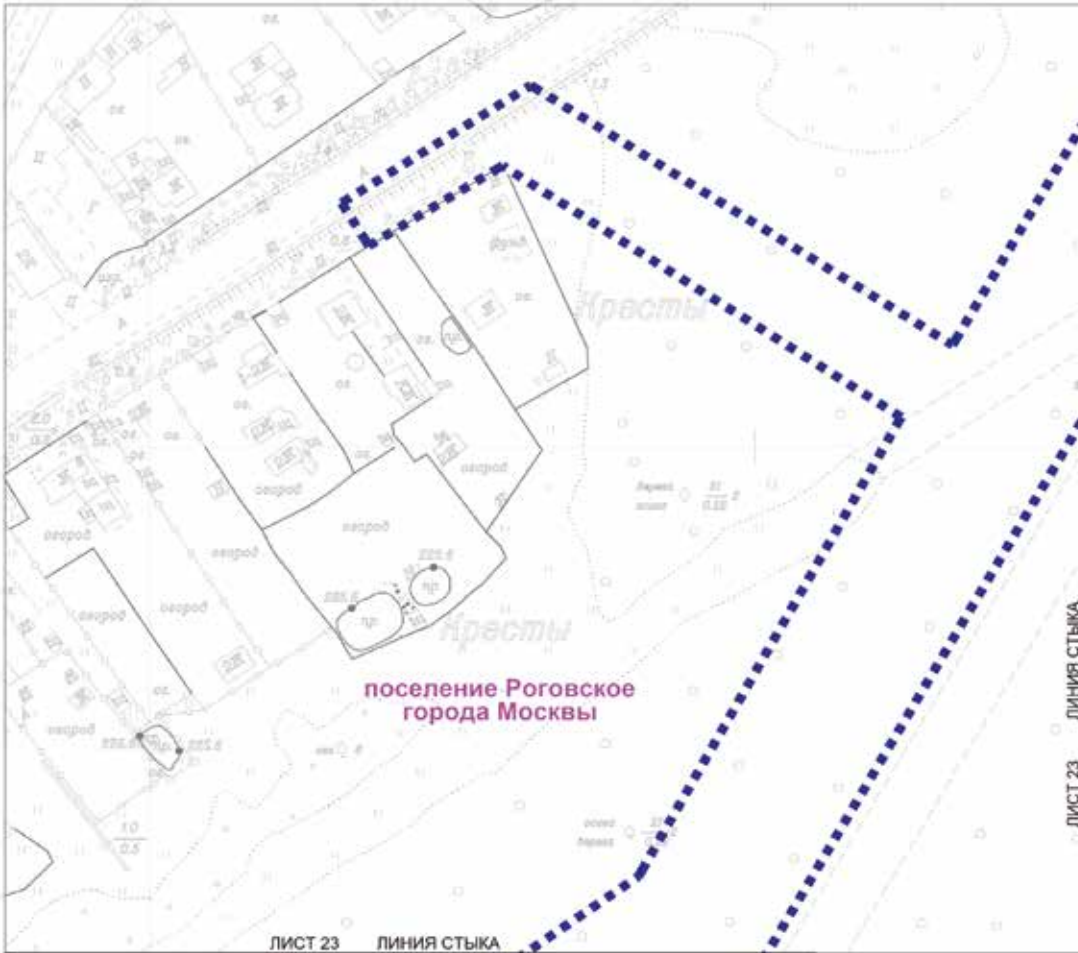




М1:2000

Лист 23 из 40


поселение Роговское города Москвы

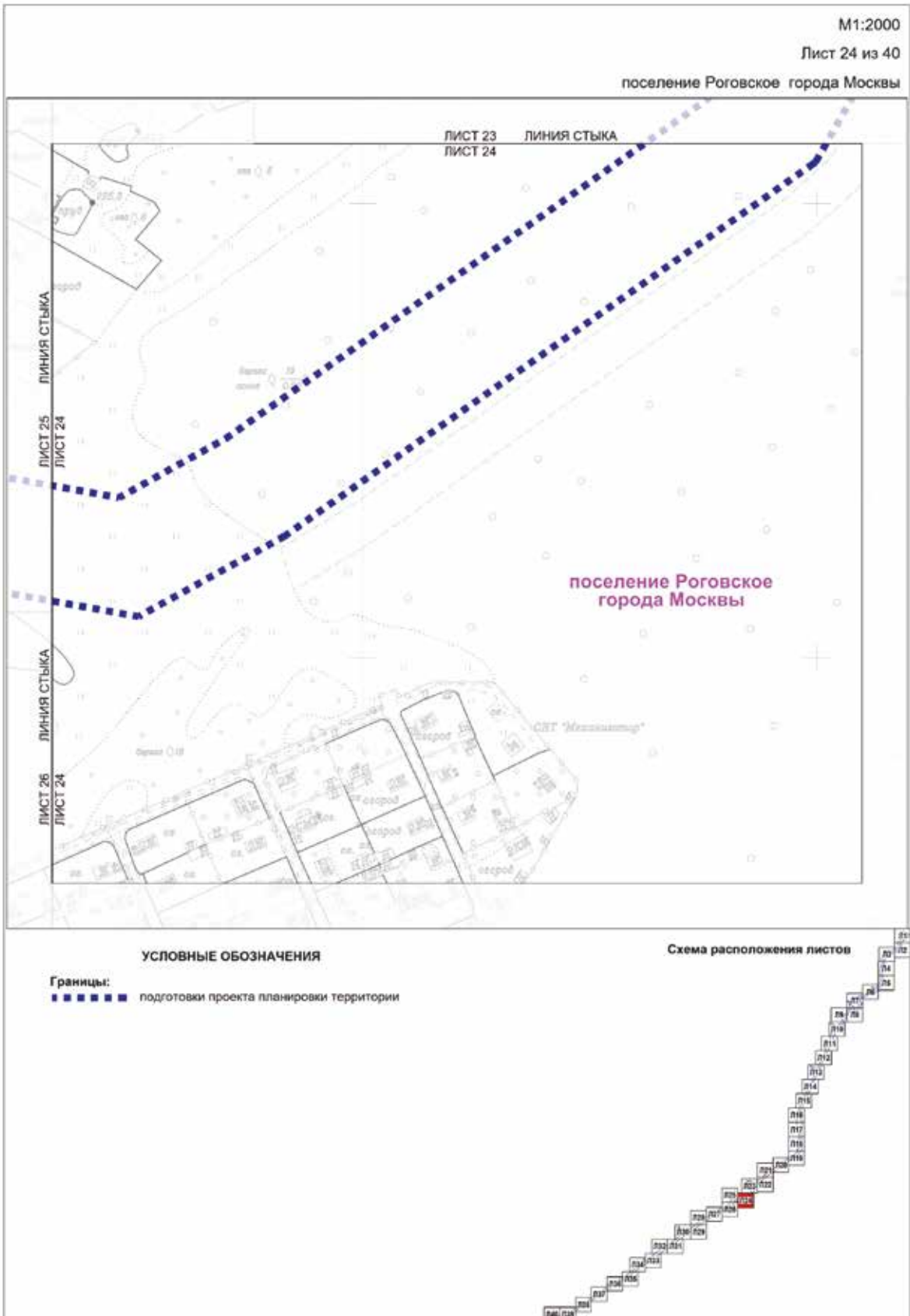


**УСЛОВНЫЕ ОБОЗНАЧЕНИЯ**

**Границы:**  
■ ■ ■ ■ ■ подготовки проекта планировки территории

**Схема расположения листов**

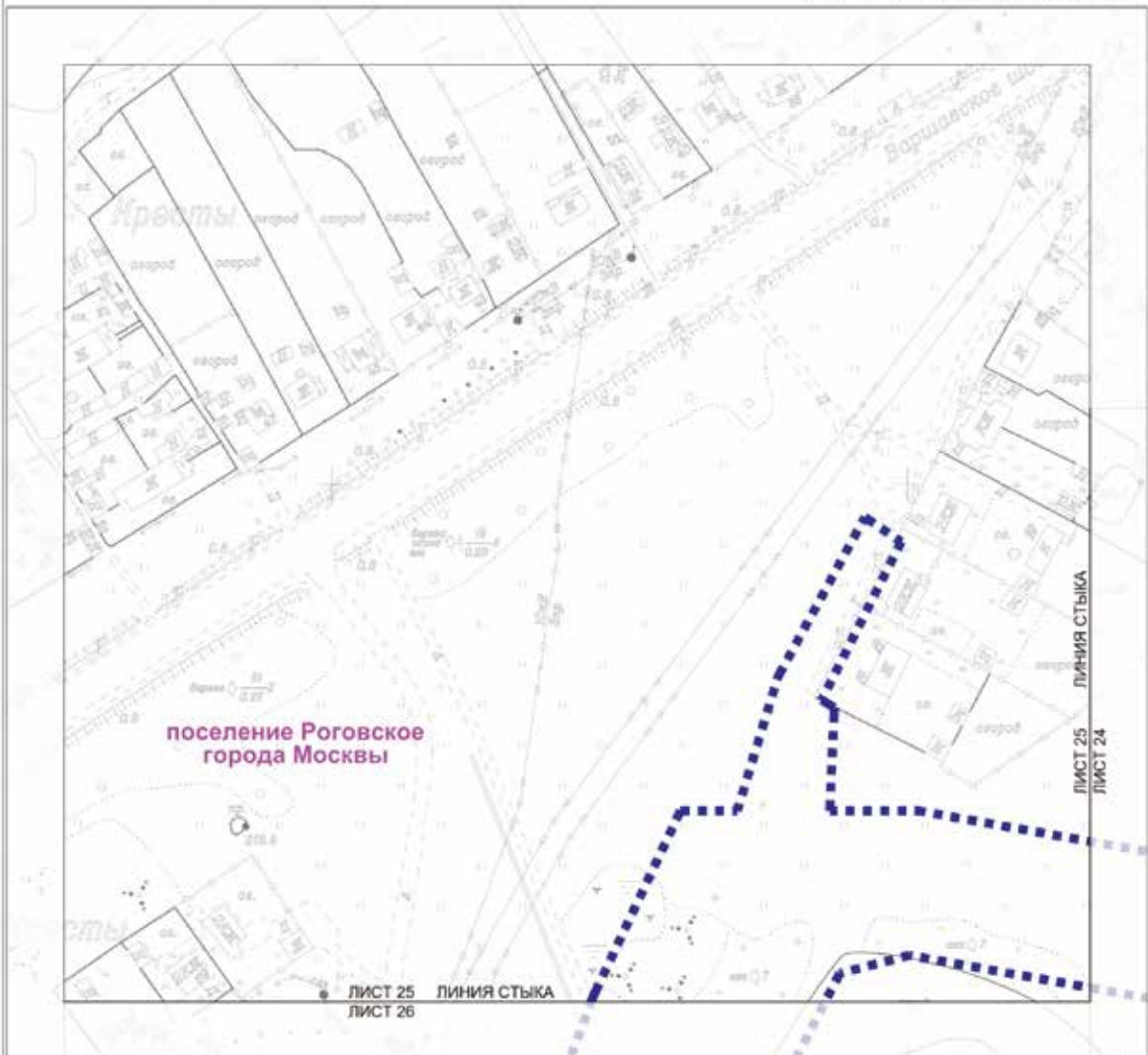




M1:2000

Лист 25 из 40


поселение Роговское города Москвы



**УСЛОВНЫЕ ОБОЗНАЧЕНИЯ**

**Границы:**  
 ■■■■■■ подготовка проекта планировки территории

**Схема расположения листов**

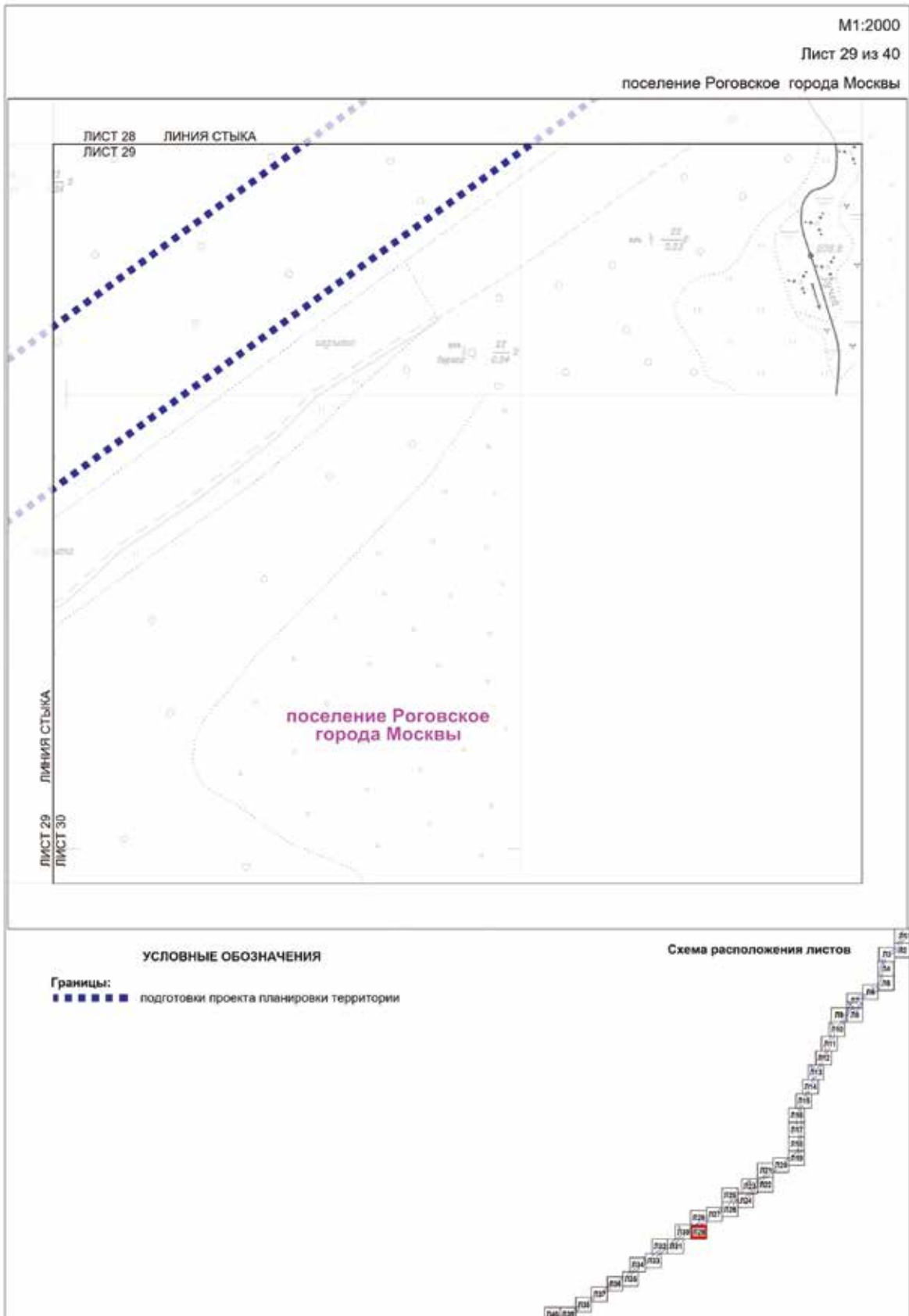















M1:2000

Лист 30 из 40


поселение Роговское города Москвы



УСЛОВНЫЕ ОБОЗНАЧЕНИЯ

Границы:  
■■■■■■■■■ подготовки проекта планировки территории

Схема расположения листов

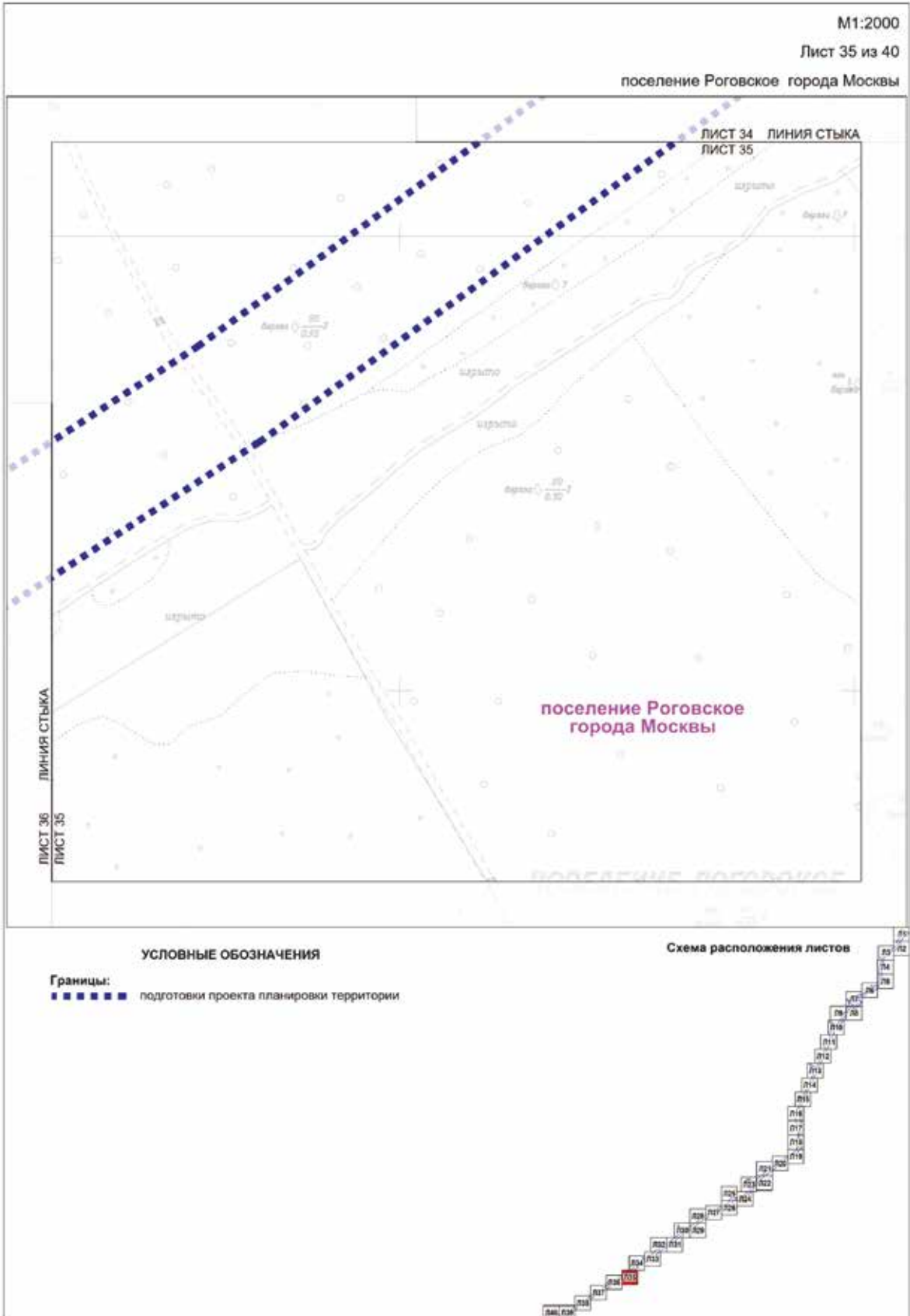















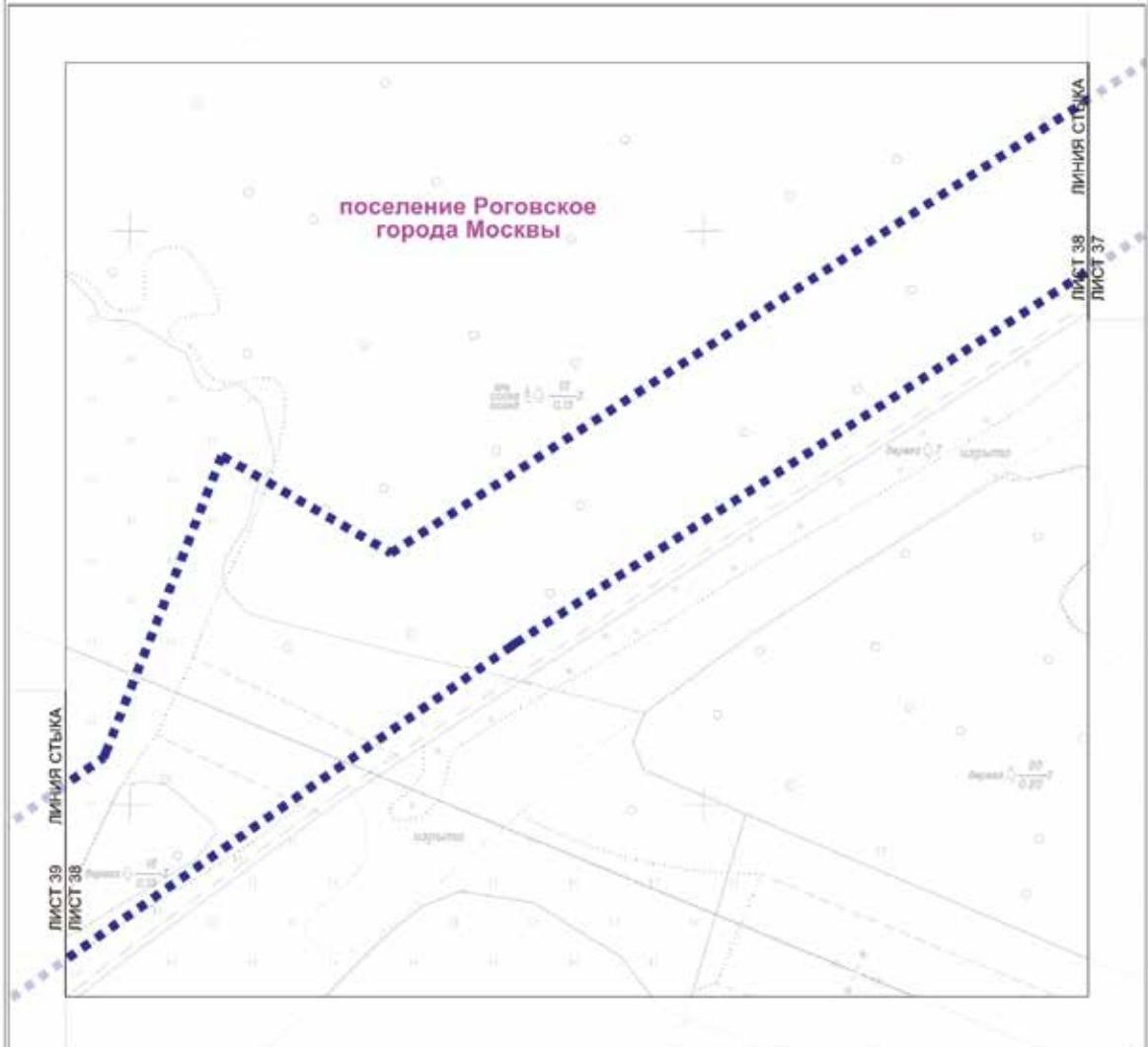




M1:2000

Лист 38 из 40


поселение Роговское города Москвы

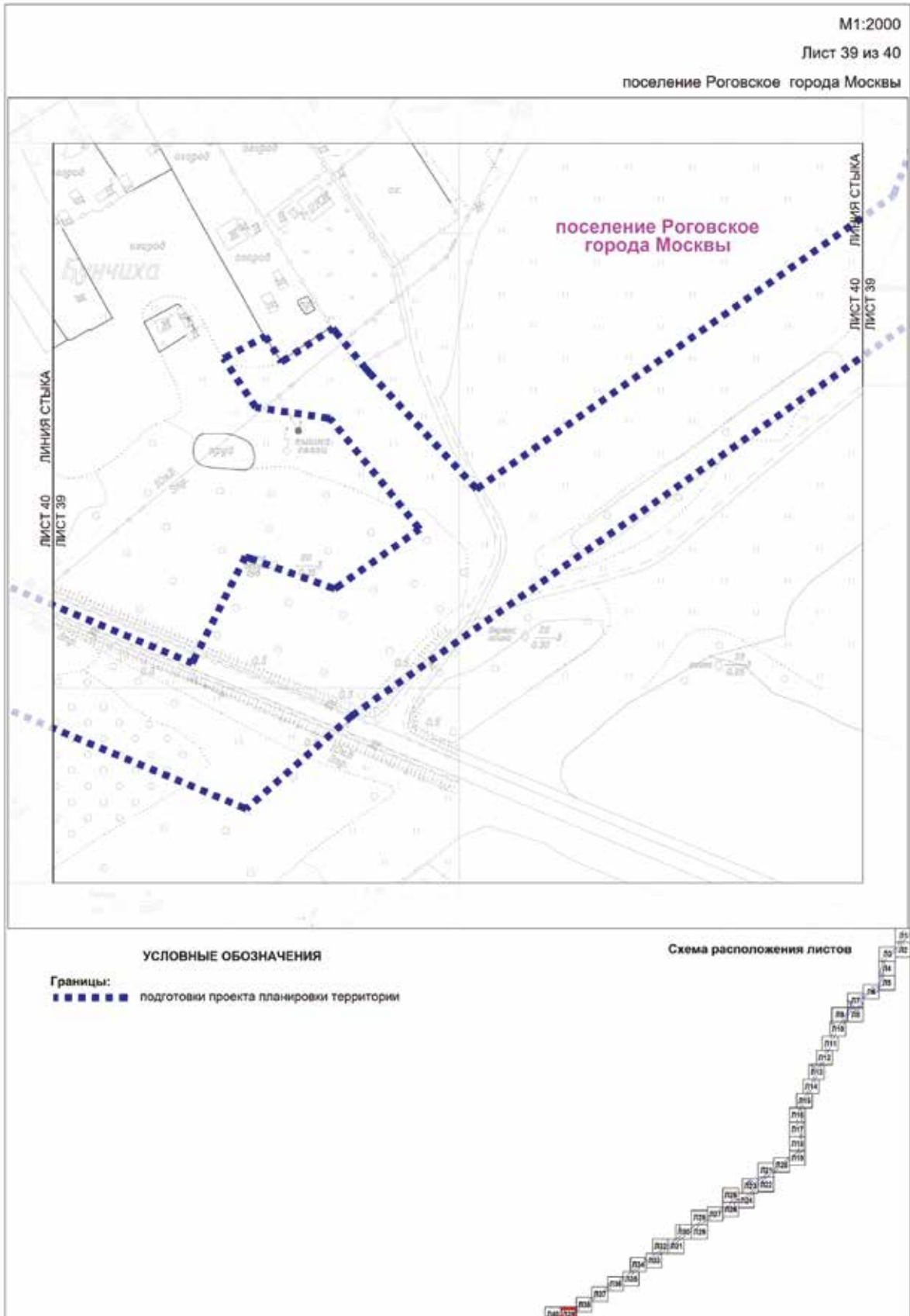


**УСЛОВНЫЕ ОБОЗНАЧЕНИЯ**

Границы:  
■ ■ ■ ■ ■ подготовки проекта планировки территории

**Схема расположения листов**

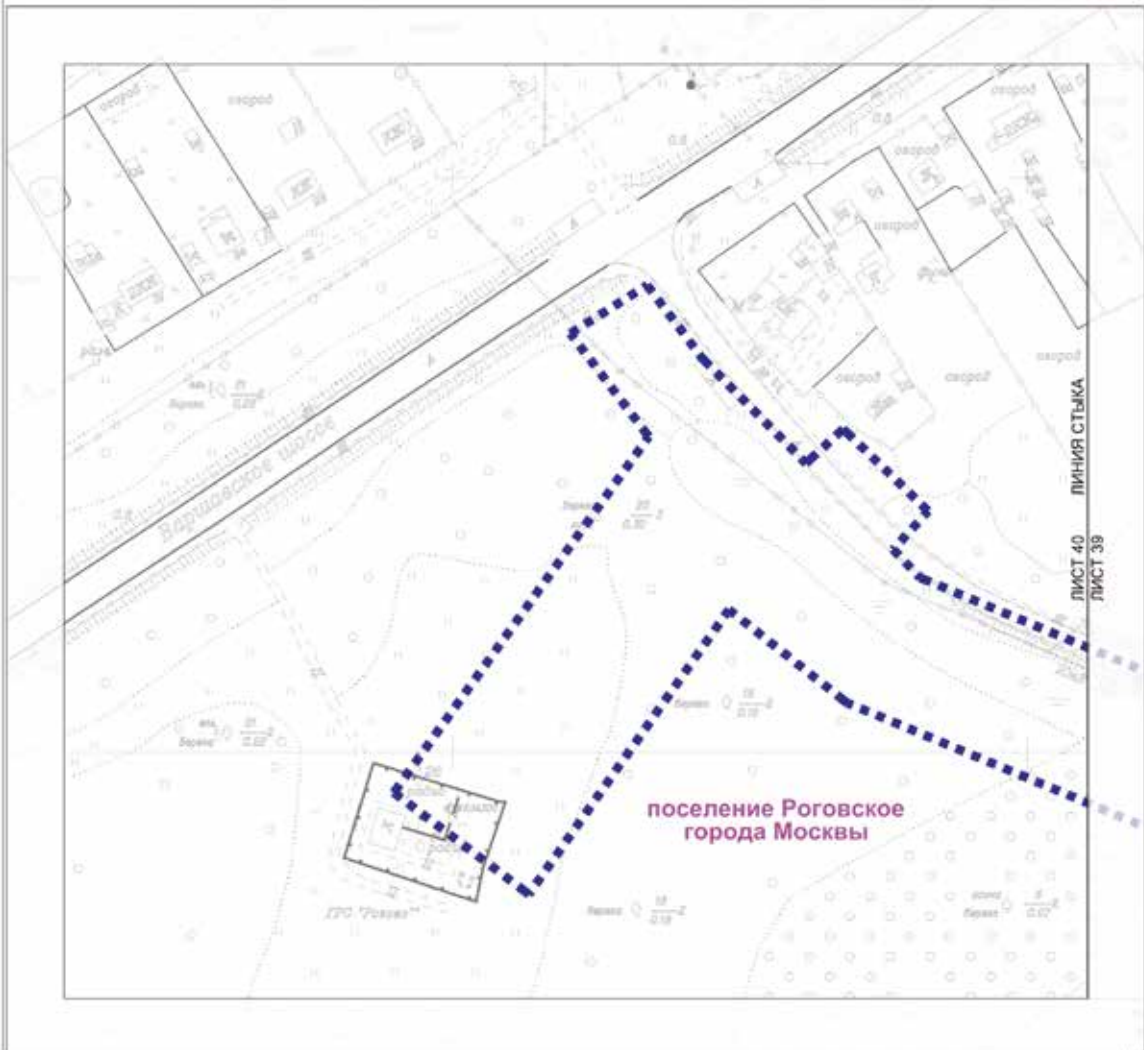




M1:2000

Лист 40 из 40


поселение Роговское города Москвы



УСЛОВНЫЕ ОБОЗНАЧЕНИЯ

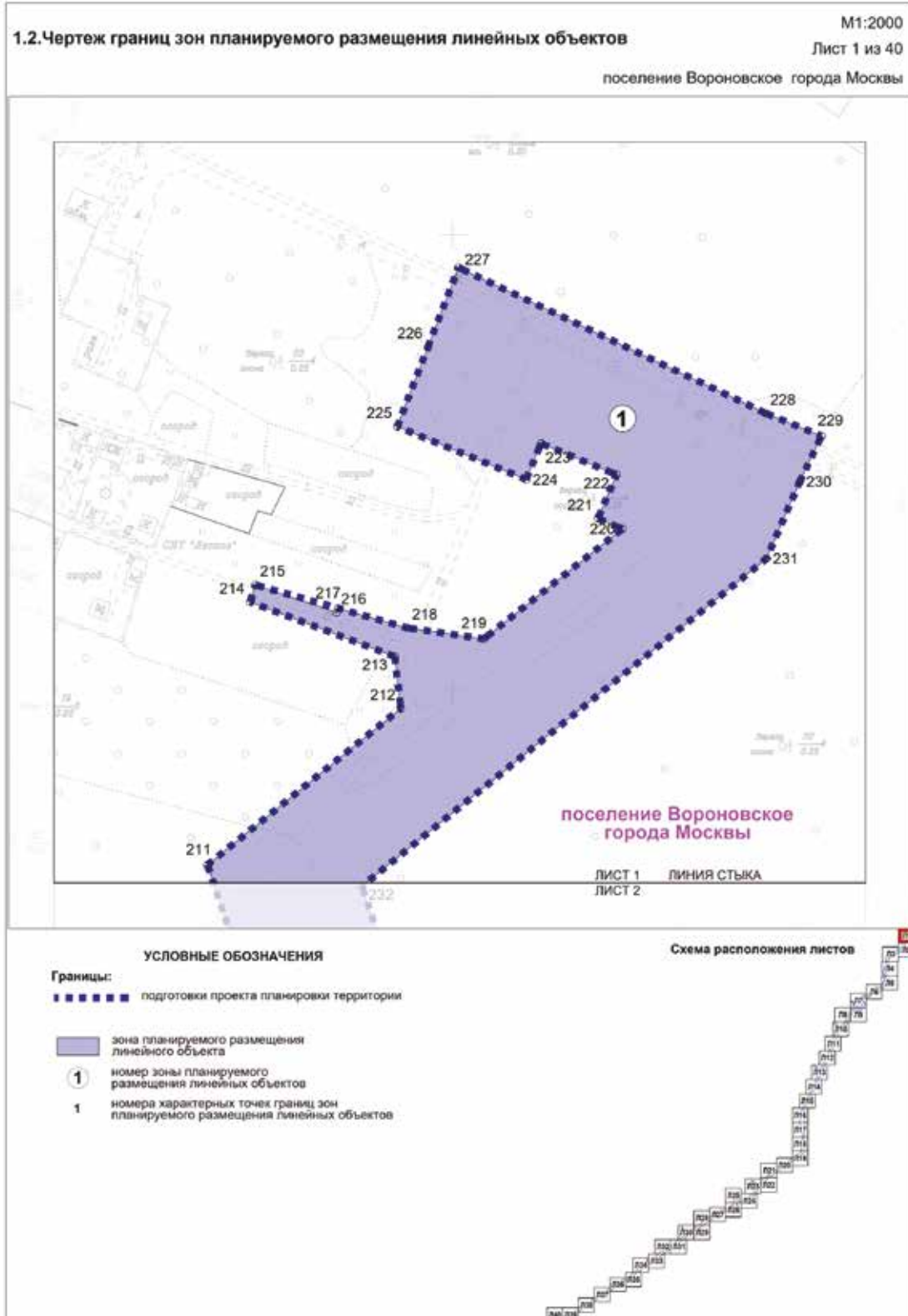
Границы:  
 ■■■■■■ подготовки проекта планировки территории

Схема расположения листов

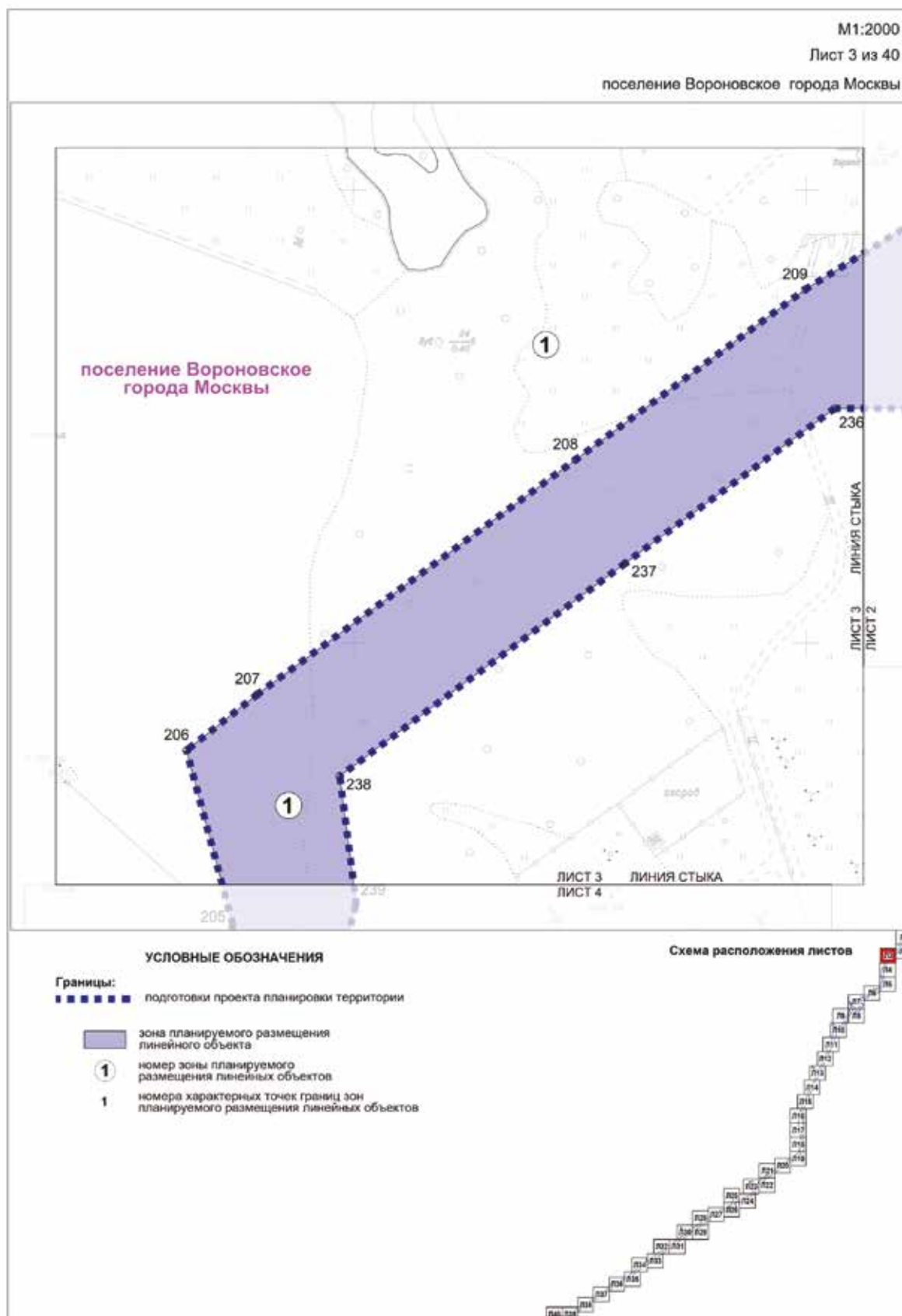


### 1.1.2. Перечень координат характерных точек красных линий

Перечень координат характерных точек устанавливаемых красных линий не приводится в связи с отсутствием устанавливаемых красных линий.











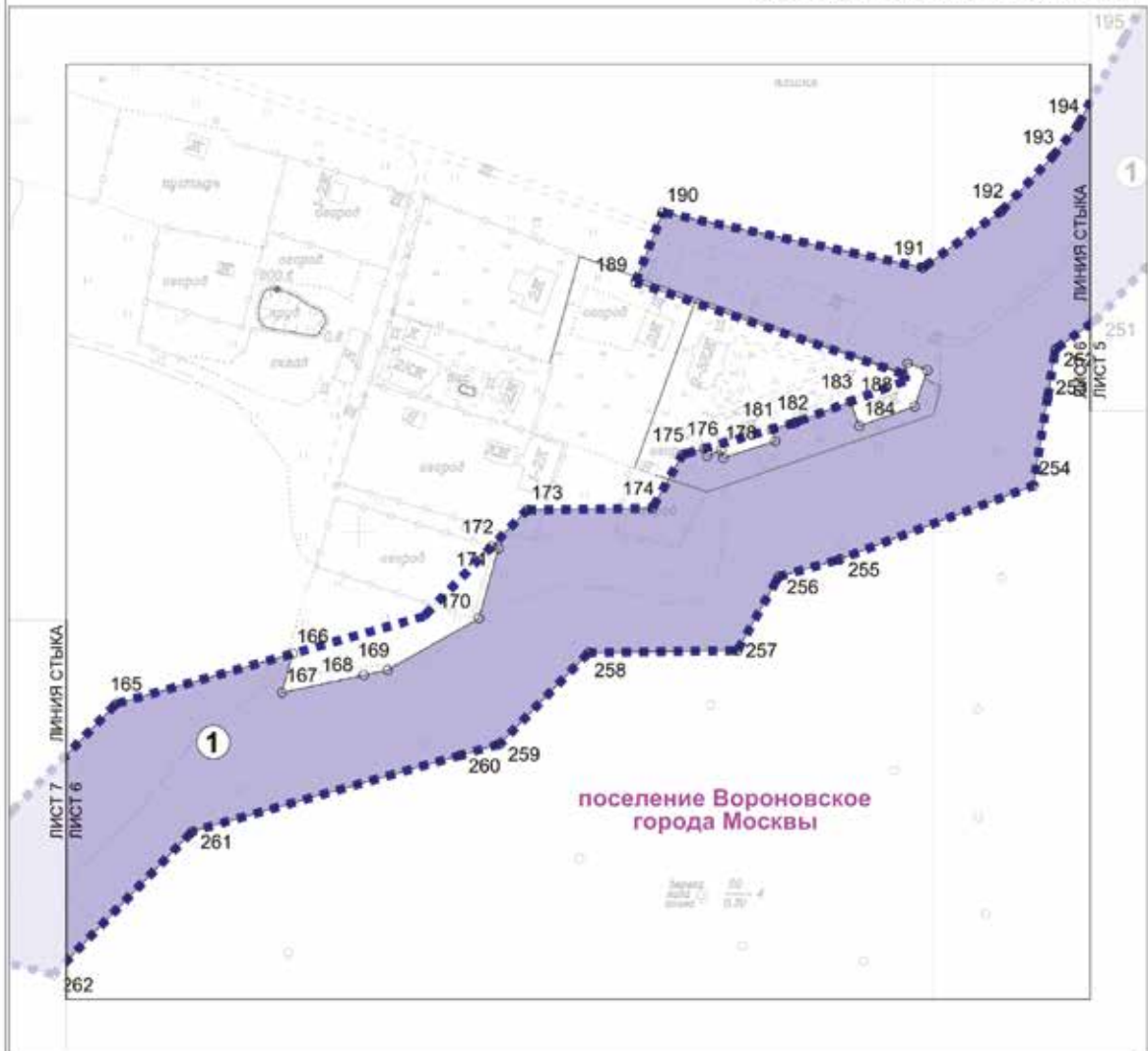




M1:2000





Лист 6 из 40

поселение Вороновское города Москвы




**УСЛОВНЫЕ ОБОЗНАЧЕНИЯ**

Границы:

-  границы подготовки проекта планировки территории
-  зона планируемого размещения линейного объекта
-  номер зоны планируемого размещения линейных объектов
-  номера характерных точек границ зон планируемого размещения линейных объектов

**Схема расположения листов**















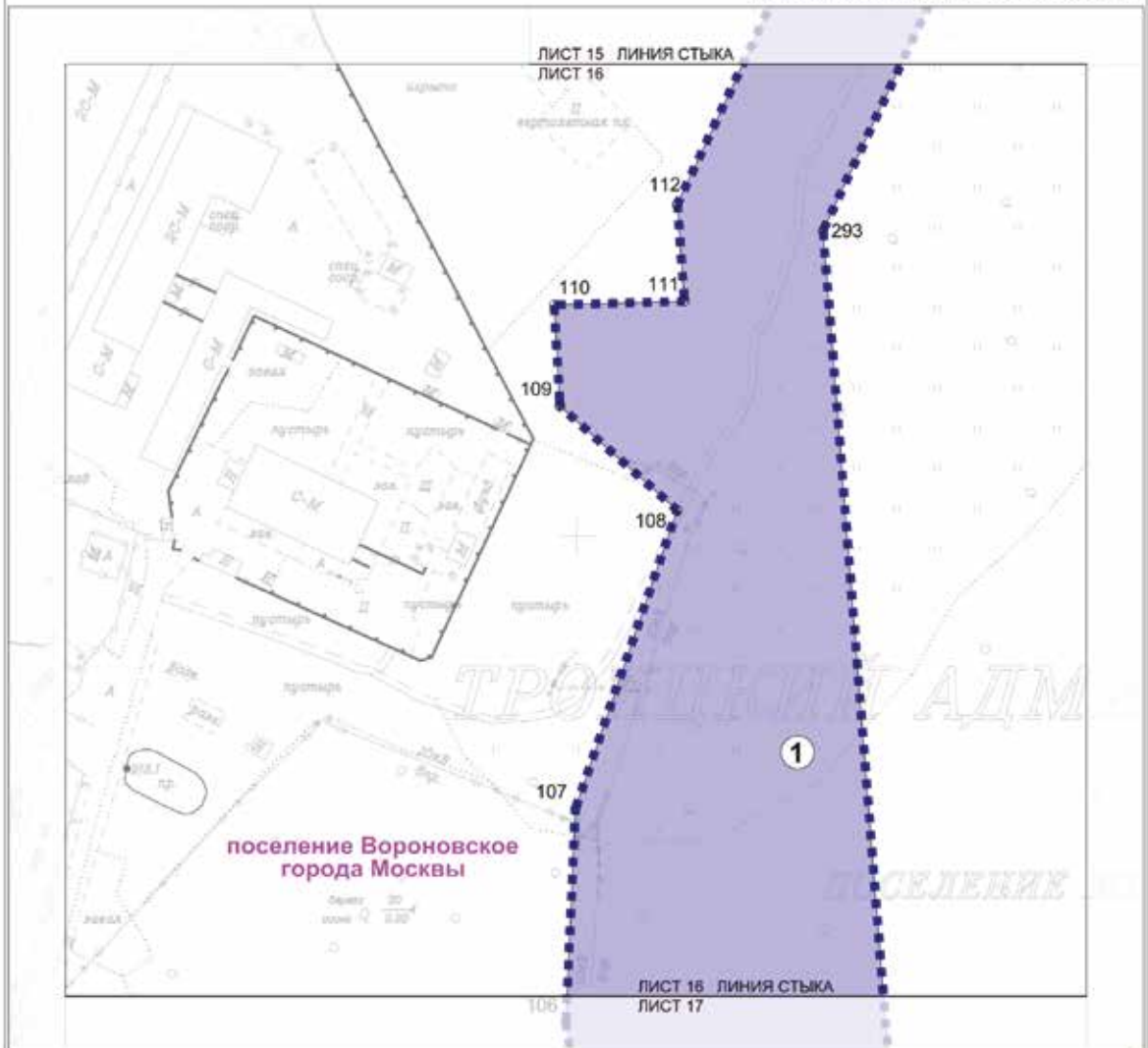

















**УСЛОВНЫЕ ОБОЗНАЧЕНИЯ**

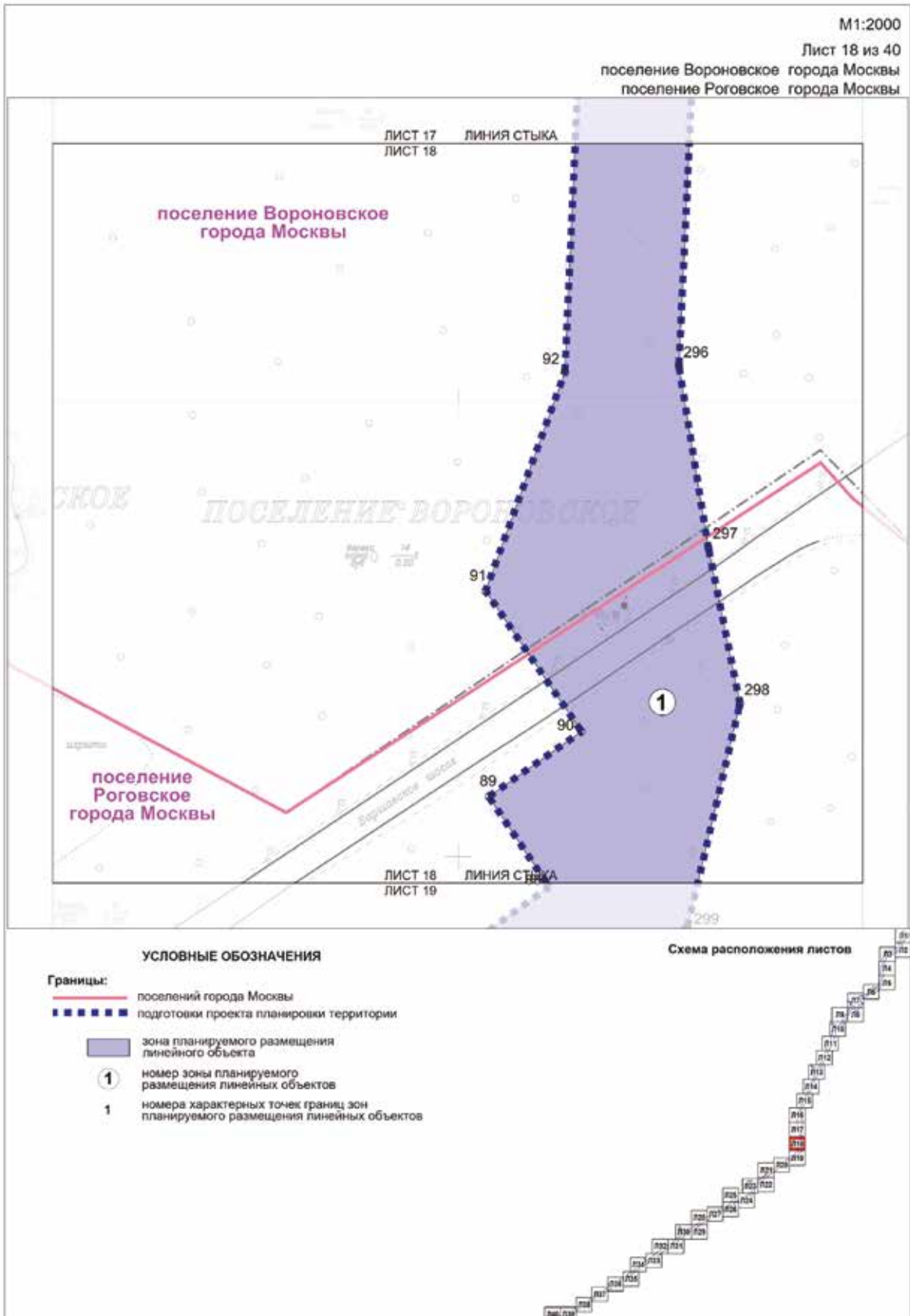
**Границы:**

-  подготовка проекта планировки территории
-  зона планируемого размещения линейного объекта
-  номер зоны планируемого размещения линейных объектов
-  номера характерных точек границ зон планируемого размещения линейных объектов

**Схема расположения листов**







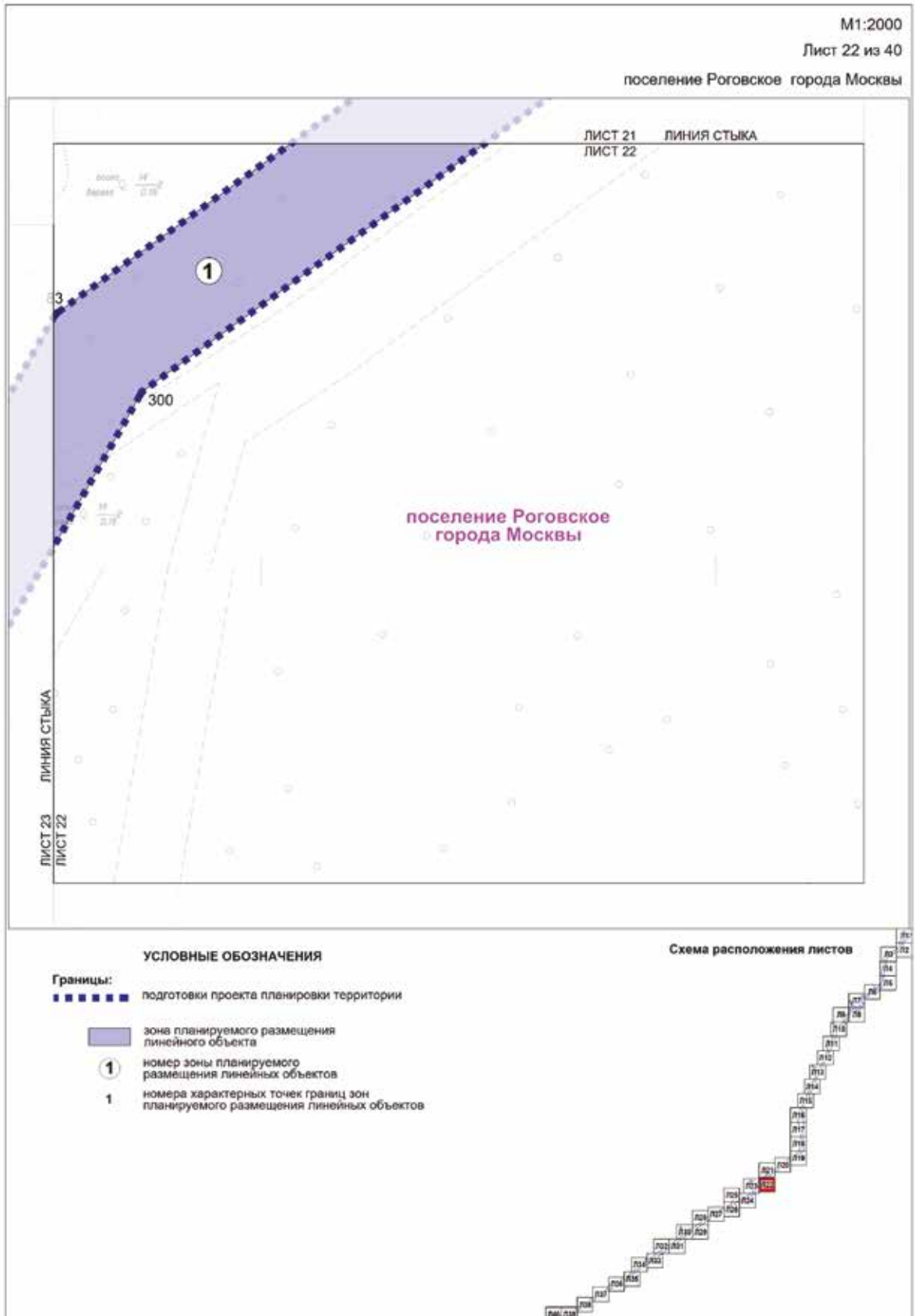


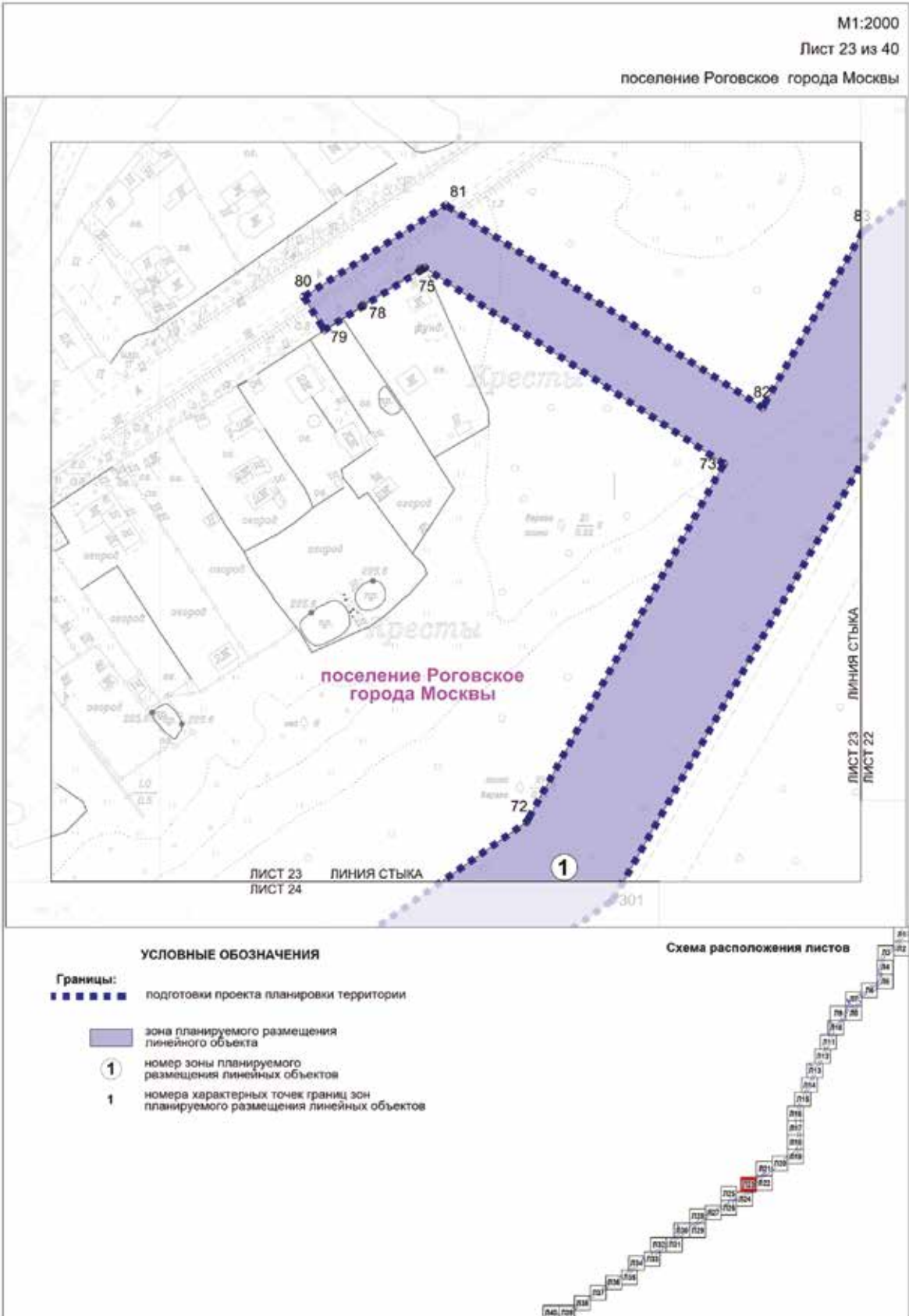















M1:2000  
 Лист 25 из 40  
 поселение Роговское города Москвы

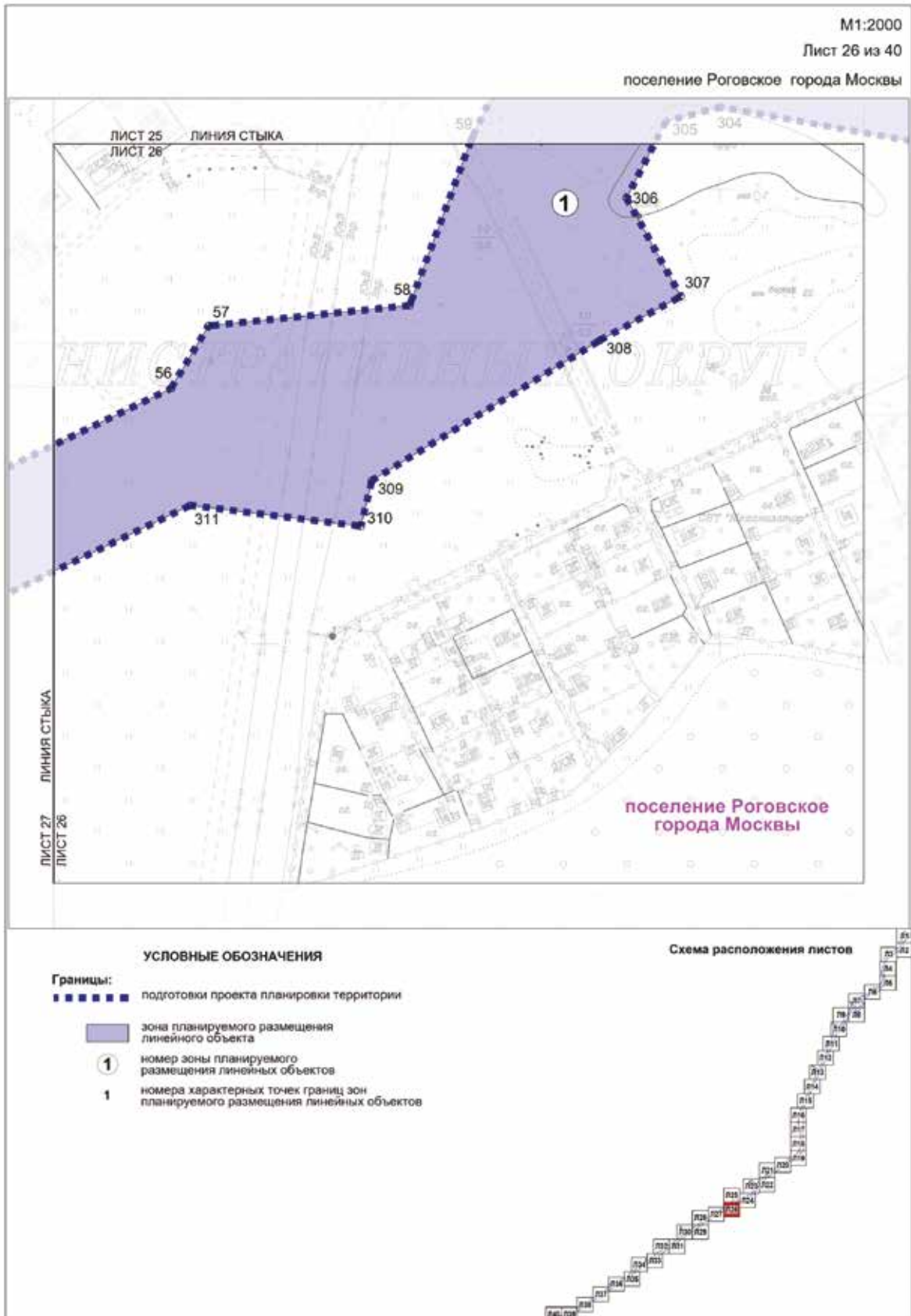


**УСЛОВНЫЕ ОБОЗНАЧЕНИЯ**

- Границы:**
- границы подготовки проекта планировки территории
  - зона планируемого размещения линейного объекта
  - 1 номер зоны планируемого размещения линейных объектов
  - 1 номера характерных точек границ зон планируемого размещения линейных объектов

**Схема расположения листов**





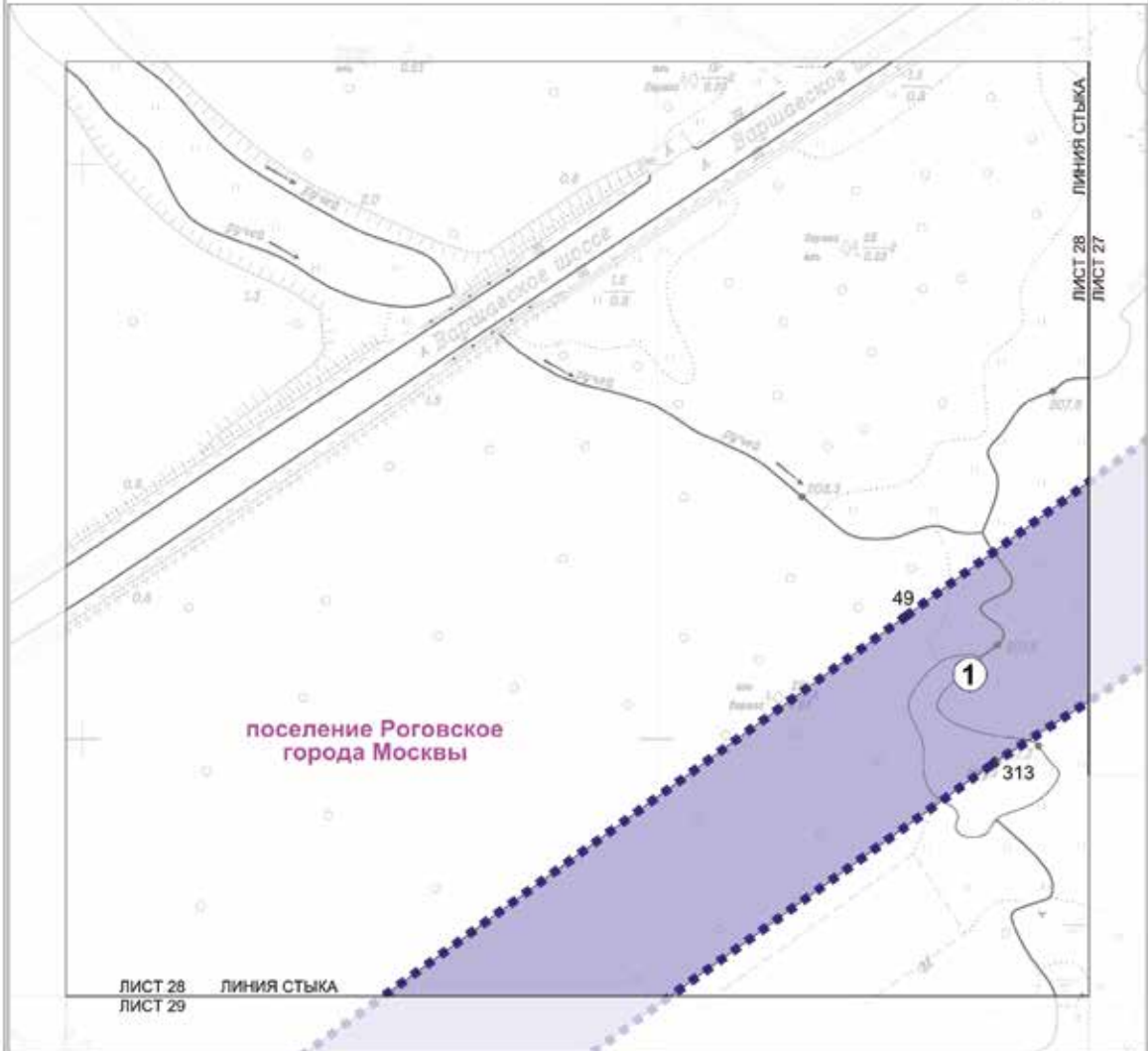




M1:2000

Лист 28 из 40

поселение Роговское города Москвы



**УСЛОВНЫЕ ОБОЗНАЧЕНИЯ**

**Границы:**

■■■■■■■■■■ подготовка проекта планировки территории

■ зона планируемого размещения линейного объекта

① номер зоны планируемого размещения линейных объектов

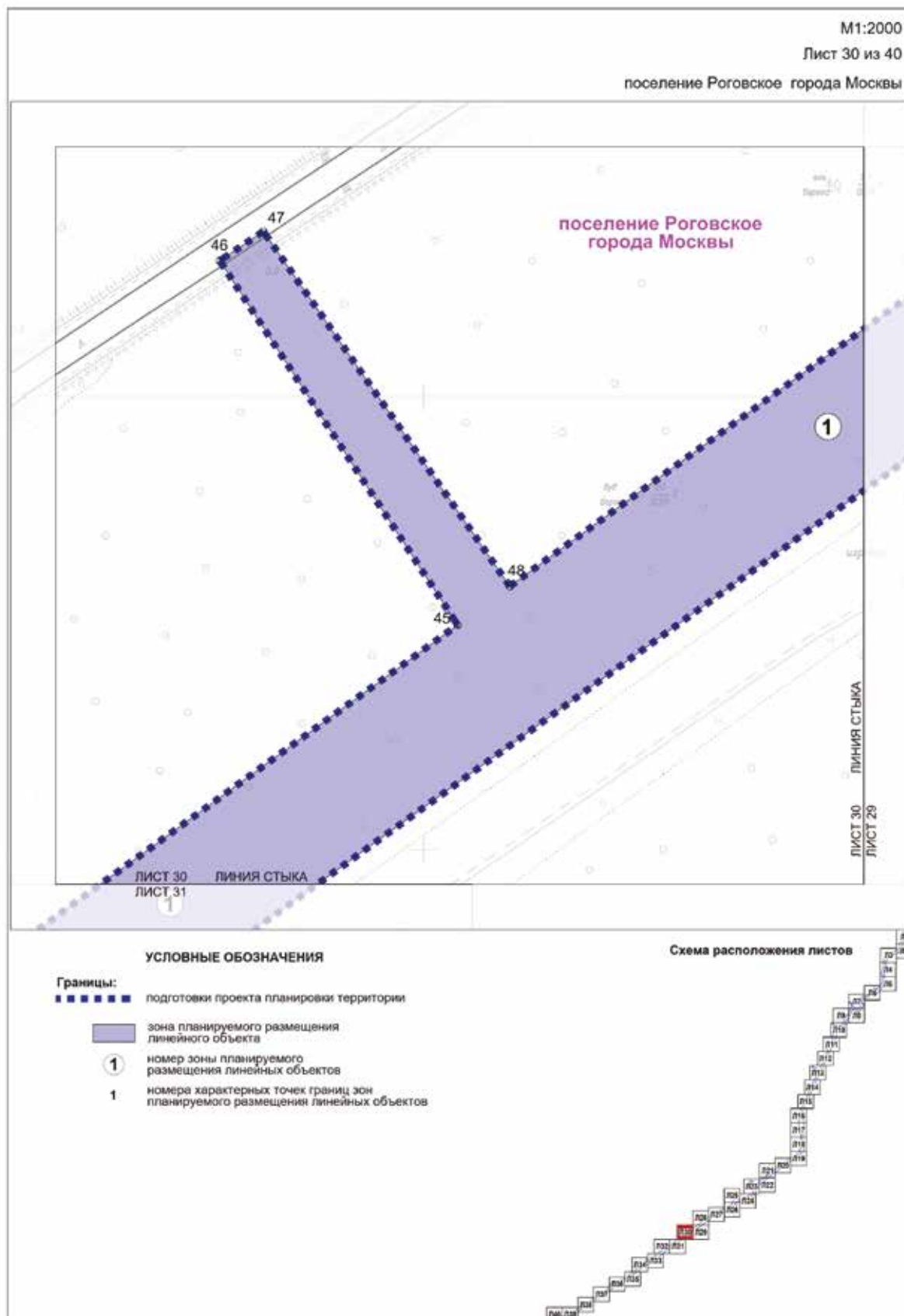
1 номера характерных точек границ зон планируемого размещения линейных объектов


**Схема расположения листов**







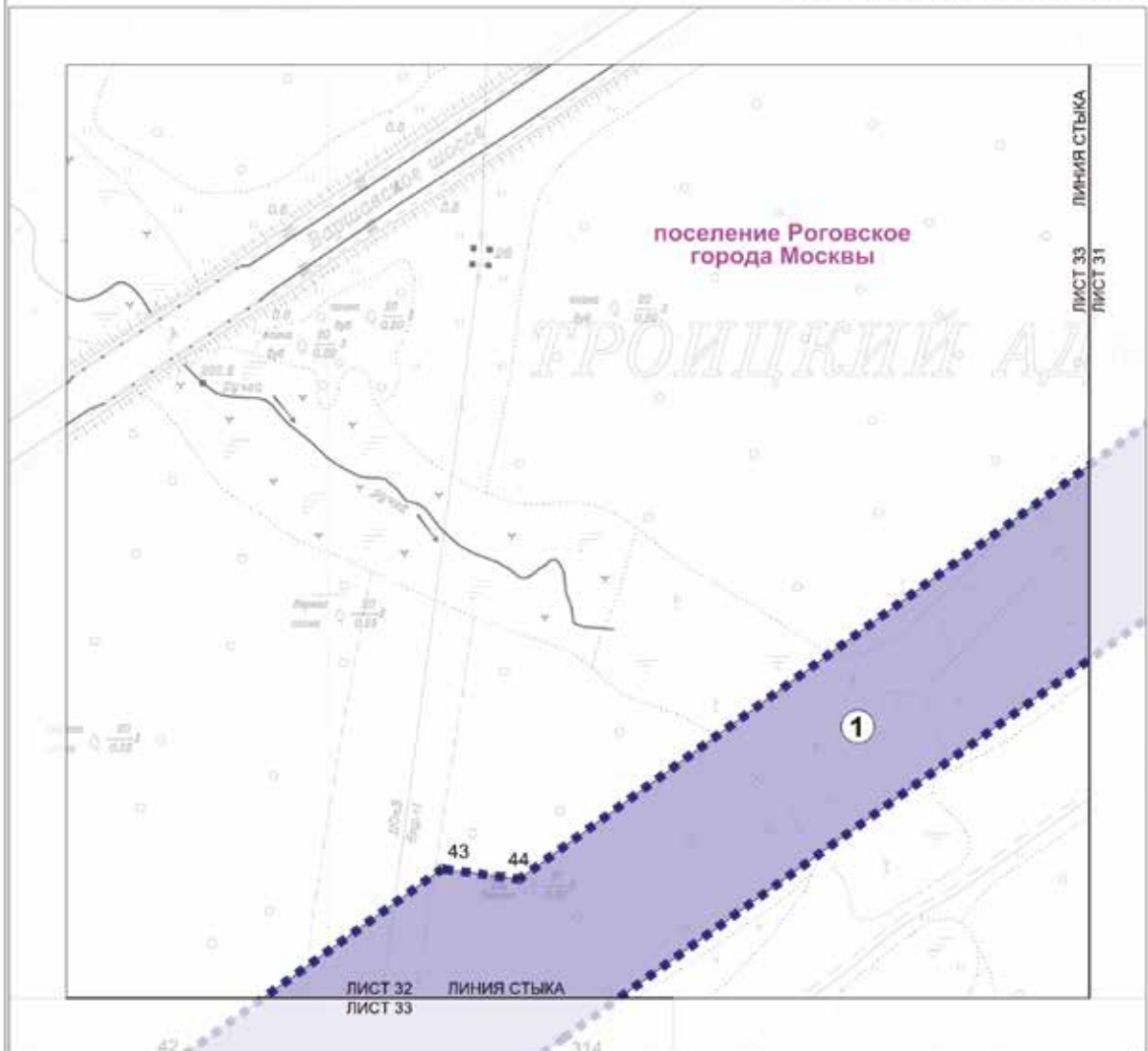




M1:2000

Лист 32 из 40

поселение Роговское города Москвы




**УСЛОВНЫЕ ОБОЗНАЧЕНИЯ**

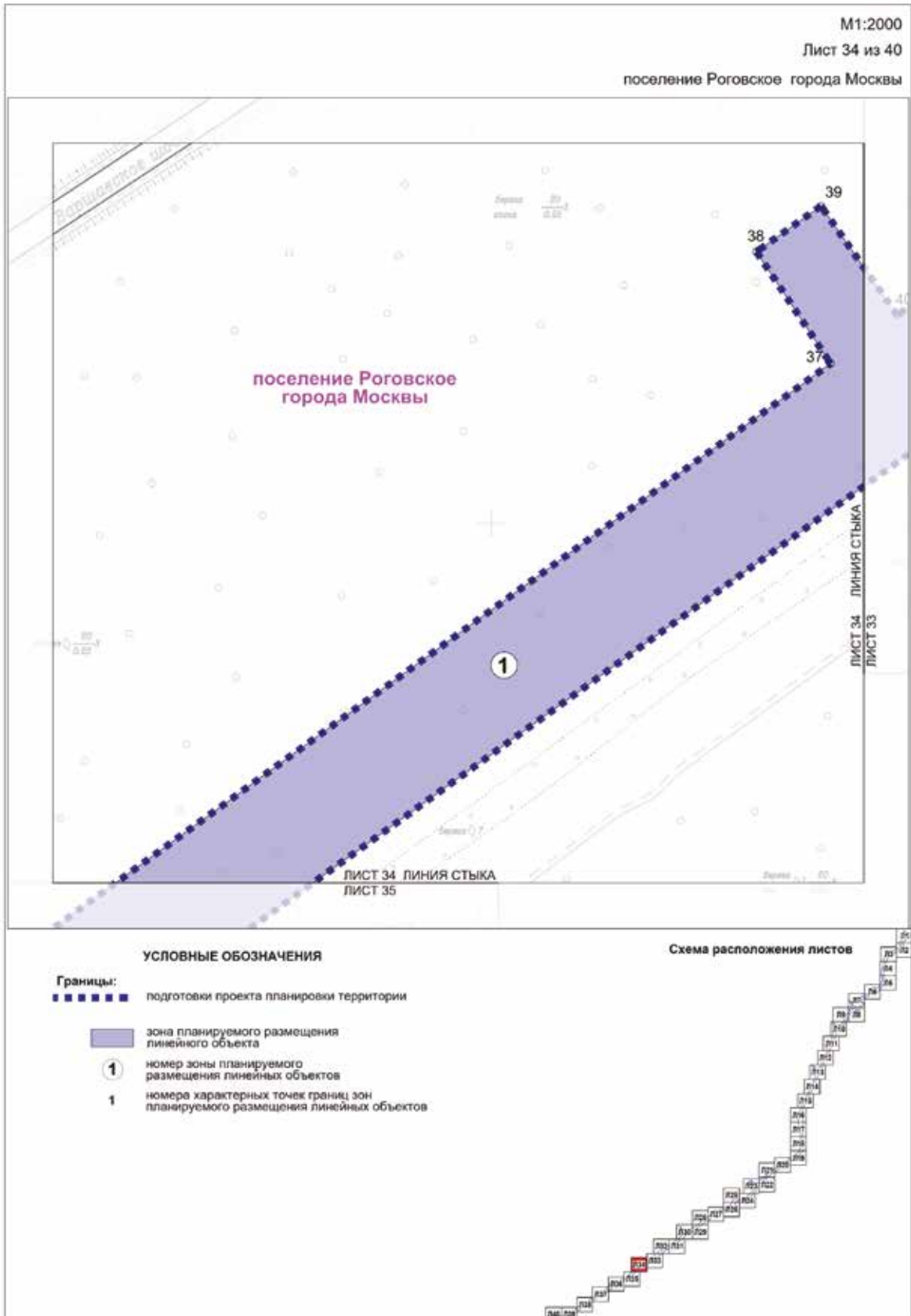
**Границы:**

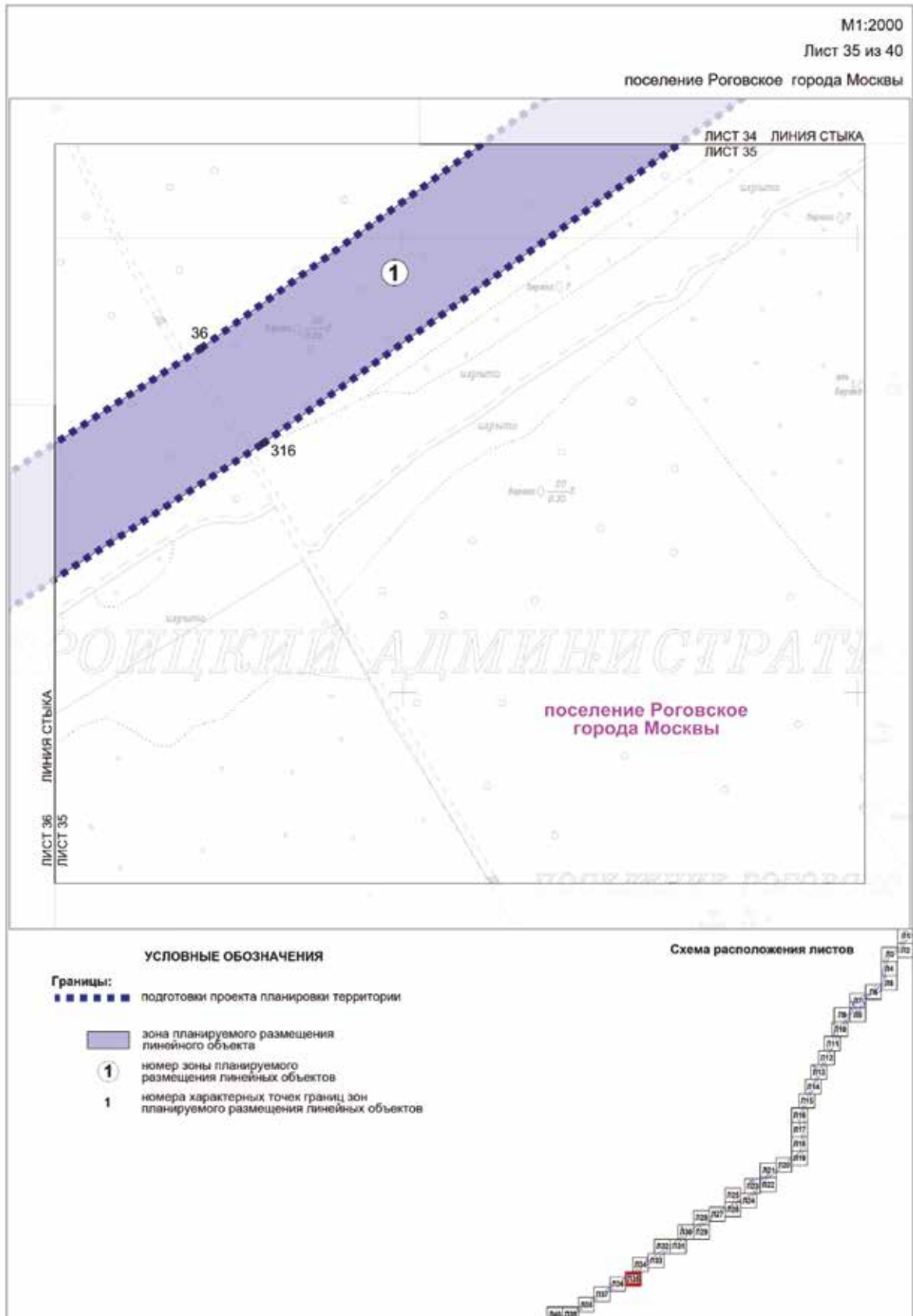
- подготовки проекта планировки территории
- зона планируемого размещения линейного объекта
- 1 номер зоны планируемого размещения линейных объектов
- номера характерных точек границ зон планируемого размещения линейных объектов

**Схема расположения листов**










M1:2000

Лист 36 из 40

поселение Роговское города Москвы




УСЛОВНЫЕ ОБОЗНАЧЕНИЯ

Границы:

- ■ ■ ■ ■ подготовки проекта планировки территории
- зона планируемого размещения линейного объекта
- ① номер зоны планируемого размещения линейных объектов
- 1 номера характерных точек границ зон планируемого размещения линейных объектов

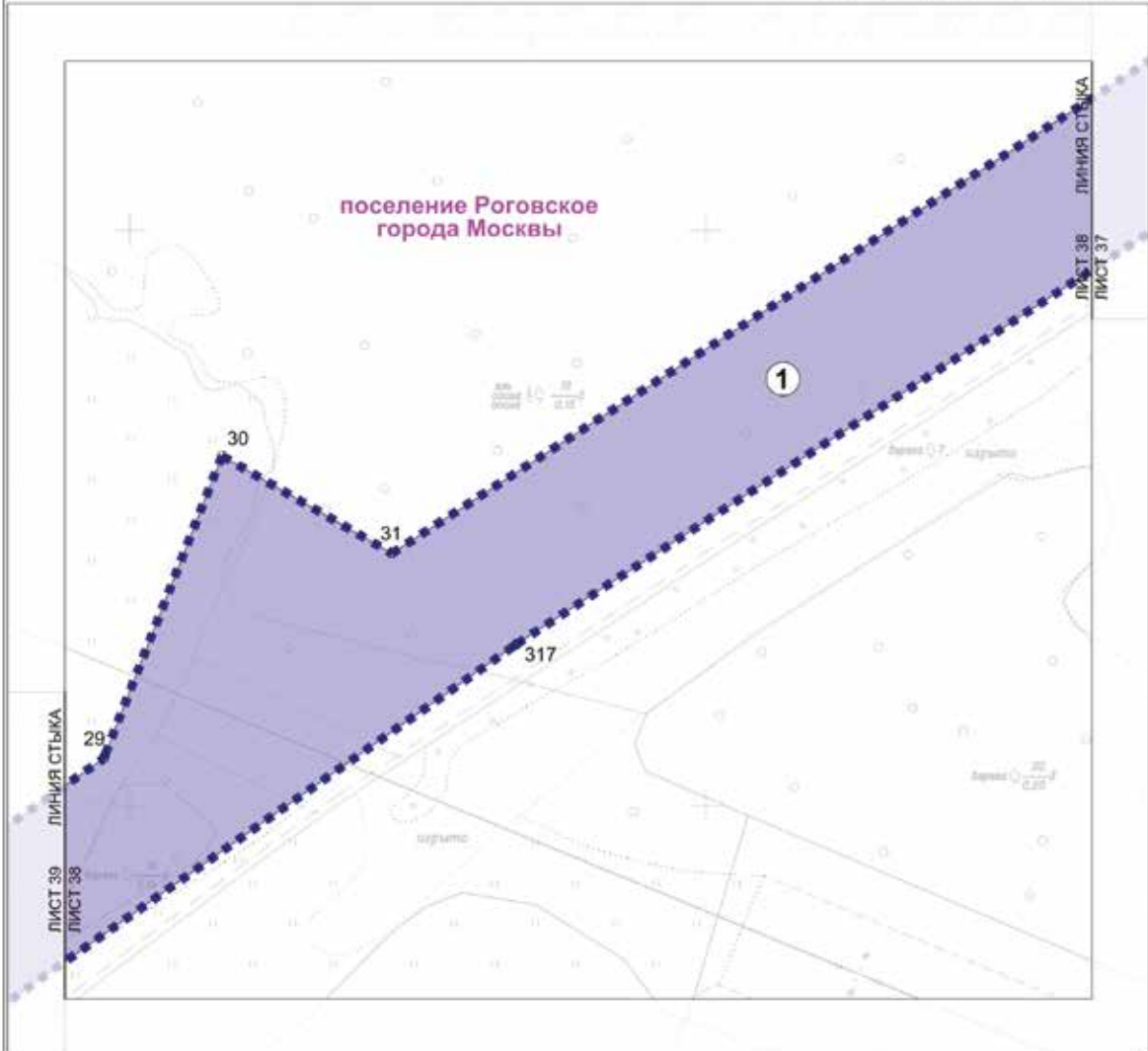
Схема расположения листов











УСЛОВНЫЕ ОБОЗНАЧЕНИЯ





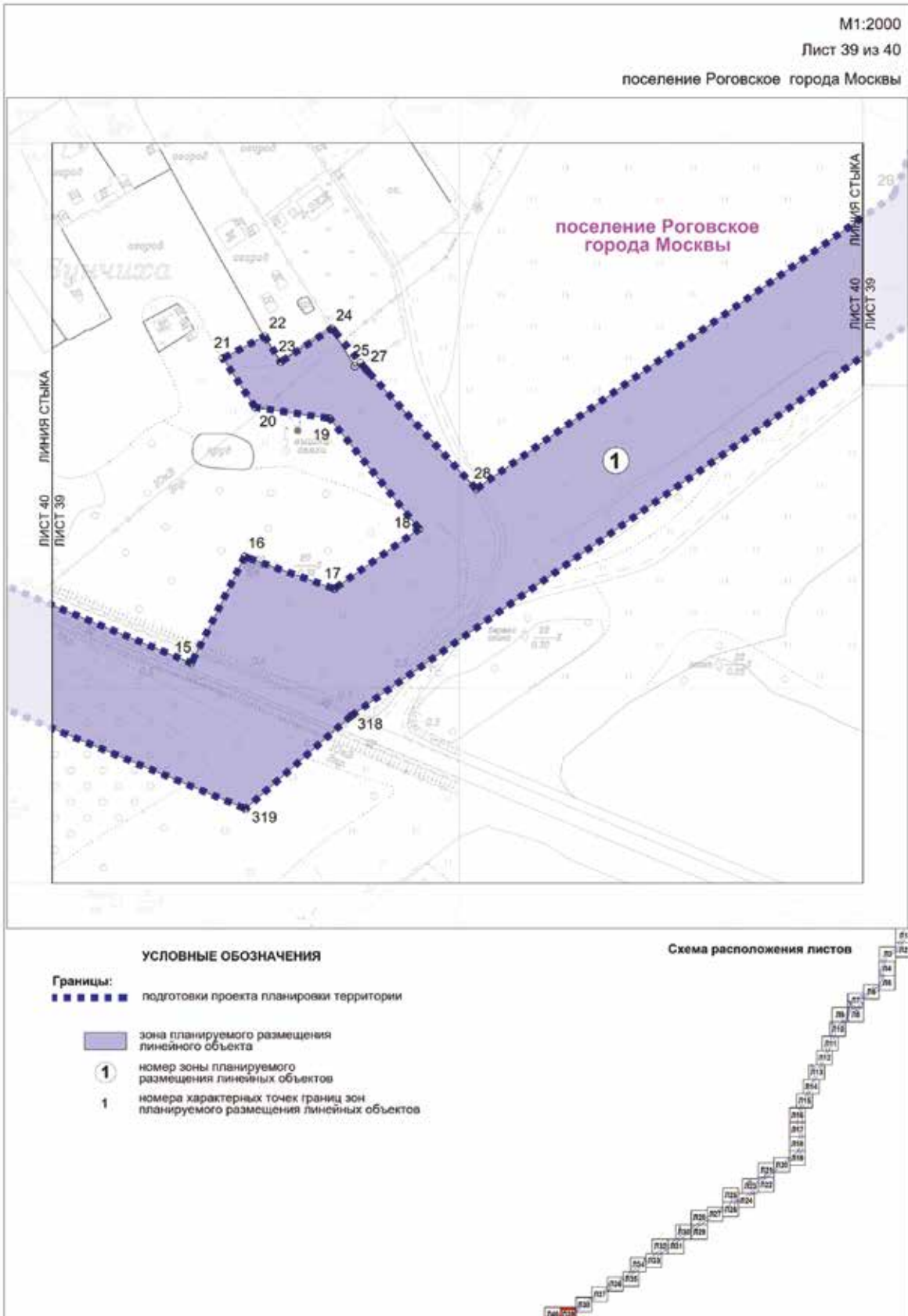
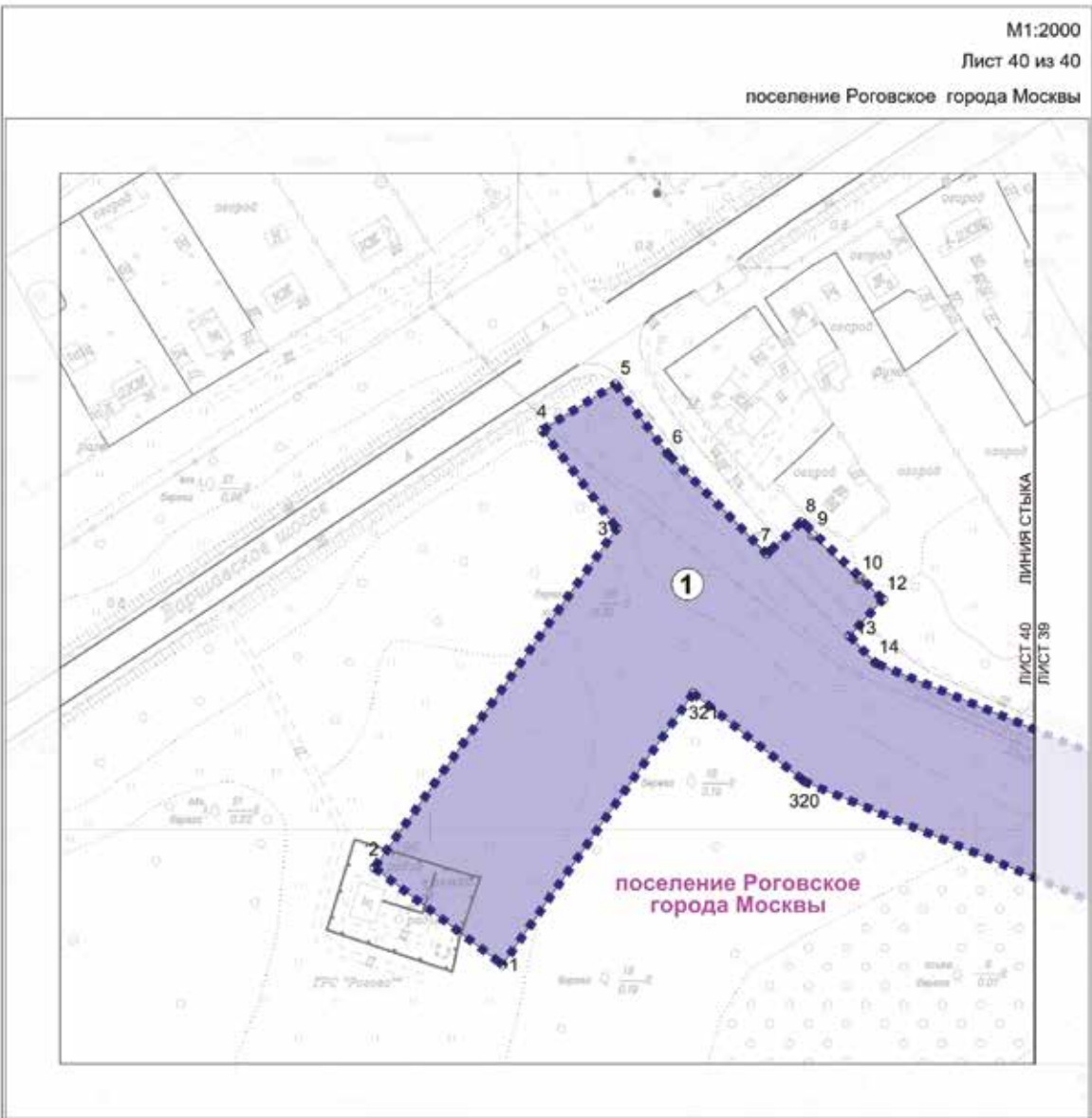
- Границы:**
-  подготовки проекта планировки территории
  -  зона планируемого размещения линейного объекта
  -  номер зоны планируемого размещения линейных объектов
  -  номера характерных точек границ зон планируемого размещения линейных объектов

Схема расположения листов







**УСЛОВНЫЕ ОБОЗНАЧЕНИЯ**

- Границы:**
- подготовка проекта планировки территории
  - зона планируемого размещения линейного объекта
  - 1 номер зоны планируемого размещения линейных объектов
  - номера характерных точек границ зон планируемого размещения линейных объектов

**Схема расположения листов**



### 1.3. Чертеж границ зон планируемого размещения линейных объектов, подлежащих реконструкции в связи с изменением их местоположения

Чертеж границ зон планируемого размещения линейных объектов, подлежащих реконструкции в связи с изменением их местоположения, не приводится в связи с отсутствием изменений данных границ.

## 2. Положение о размещении линейных объектов

### 2.1. Наименование, основные характеристики (категория, протяженность, проектная мощность, пропускная способность, грузонапряженность, интенсивность движения) и назначение планируемых для размещения линейных объектов, а также линейных объектов, подлежащих реконструкции в связи с изменением их местоположения

Проект планировки территории линейного объекта – газопровод высокого давления на участке село Вороново – деревня Косовка – деревня Кресты – деревня Бунчиха подготовлен в соответствии с Законом города Москвы от 5 мая 2010 г. № 17 «О Генеральном плане города Москвы», на основании распоряжения Москомархитектуры от 21 июня 2023 г. № 1203 «О подготовке проекта планировки территории линейного объекта – строительство газопровода высокого давления на участке село Вороново – деревня Косовка – деревня Кресты – деревня Бунчиха».

Зоны планируемого размещения линейного объекта расположены в границах поселений Вороновское и Роговское города Москвы.

Площадь проектируемой территории составляет 79,18 га.

Проектом планировки территории линейного объекта предусматривается:

- строительство газопровода высокого давления  $P \leq 1,2$  Мпа диаметром 400 мм, протяженностью 16 км;
- строительство газопровода высокого давления  $P \leq 0,6$  Мпа диаметром 225 мм, протяженностью 5,15 км;
- прокладка электрокабеля протяженностью 13,3 км.

Общая протяженность трассы проектируемого газопровода составляет 21,15 км.

Проектируемый газопровод высокого давления трассируется в северном направлении вдоль Варшавского шоссе от существующей газораспределительной станции «Каменка», расположенной в деревне Бунчиха, пересекает Варшавское шоссе и пути Большого кольца Московской железной дороги, далее следует вдоль Калужского шоссе до проектируемых (строящихся) газопроводов высокого давления, предусмотренных к размещению постановлением Правительства Москвы от 13 апреля 2021 г. № 464-ПП «Об утверждении проекта планировки территории линейного объекта – газопровод высокого давления «село Вороново – садоводческое некоммерческое товарищество «Поляница-2» – деревня Юрьевка – садоводческое некоммерческое товарищество «Полесье» – деревня Хмырово – деревня Белоусово», и строящегося газорегуляторного пункта «Вороново», предусмотренного к размещению постановлением Правительства Москвы от 5 октября 2021 г. № 1564-ПП «Об утверждении проекта планировки территории линейного объекта – строительство газопровода на участке от контрольного распределительного пункта – 21 (ГРС «Коротыгино») до газорегуляторного пункта «Вороново».

Мероприятия по инженерному обеспечению территории (в том числе по перекладке, переустройству и реконструкции существующих сетей с сохранением обеспечения потребителей) и параметры инженерных коммуникаций уточняются на последующих стадиях проектирования в соответствии с техническими условиями эксплуатирующих организаций.

Проектом планировки территории предусмотрены мероприятия по обеспечению сохранности и эксплуатационной надежности существующих инженерных коммуникаций, которые попадают в зону проведения работ и не подлежат переустройству. Мероприятия по сохранению и реконструкции существующих инженерных коммуникаций с разработкой специальных мероприятий определяются на следующих этапах проектирования.

Общий объем работ по перекладке, переустройству инженерных коммуникаций уточняется на последующих стадиях проектирования.

На дальнейших стадиях проектирования при невозможности выполнения нормативных требований актуального перечня национальных стандартов и сводов правил требуется разработка специальных технических условий.

Проектом планировки территории предусмотрено благоустройство территории после завершения строительно-монтажных работ с восстановлением почвенно-растительного слоя.

### Основные планировочные характеристики проекта планировки территории линейного объекта

№ п/п	Перечень основных планировочных характеристик	Содержание планировочных характеристик
1	2	3
1	Основание подготовки проекта планировки территории линейного объекта	1. Закон города Москвы от 5 мая 2010 г. № 17 «О Генеральном плане города Москвы». 2. Распоряжение Москомархитектуры от 21 июня 2023 г. № 1203 «О подготовке проекта планировки территории линейного объекта – строительство газопровода высокого давления на участке село Вороново – деревня Косовка – деревня Кресты – деревня Бунчиха»
2	Перечень проектов планировки территории, выполненных на прилегающую территорию	1. Постановление Правительства Москвы от 13 апреля 2021 г. № 464-ПП «Об утверждении проекта планировки территории линейного объекта газопровод высокого давления «село Вороново – садоводческое некоммерческое товарищество «Поляница-2» – деревня Юрьевка – садоводческое некоммерческое товарищество «Полесье» – деревня Хмырово – деревня Белоусово». 2. Постановление Правительства Москвы от 5 октября 2021 г. № 1564-ПП «Об утверждении проекта планировки территории линейного объекта – строительство газопровода на участке от контрольного распределительного пункта – 21 (ГРС «Коротыгино») до газорегуляторного пункта «Вороново»
3	Вид работ	Строительство
4	Планировочные показатели линейного объекта:	
4.1	Общая длина трассы газопровода	21150 м
4.2	Общая длина электрокабелей	13300 м
5	Ограничения использования земельных участков, иные обременения в существующих границах участков землепользователей	Требуются (чертеж межевания территории)
6	Мероприятия по благоустройству и озеленению территории	Предусматриваются

#### 2.2. Перечень субъектов Российской Федерации, перечень муниципальных районов, городских округов в составе субъектов Российской Федерации, перечень поселений, населенных пунктов, внутригородских территорий городов федерального значения, на территориях которых устанавливаются зоны планируемого размещения линейных объектов

Зона планируемого размещения линейного объекта расположена в границах поселений Вороновское и Роговское города Москвы.

### 2.3. Перечень координат характерных точек границ зон планируемого размещения линейных объектов

№ точки	Координаты точки (Система координат, используемая для ведения Единого государственного реестра недвижимости (МСК-77))	
	X	Y
1	2	3
1	-48049.522	-29373.443
2	-48014.0947	-29420.415
3	-47890.0268	-29331.7117
4	-47854.1231	-29358.984
5	-47837.3004	-29332.2187
6	-47862.638	-29313.1767
7	-47899.337	-29276.9309
8	-47887.8061	-29264.4176
9	-47892.4515	-29260.1549
10	-47908.5915	-29243.3548
11	-47908.0679	-29242.6033
12	-47915.9722	-29234.4252
13	-47929.3797	-29246.5634
14	-47939.2064	-29237.2514
15	-47989.045	-29117.7021
16	-47942.186	-29094.2651
17	-47956.3533	-29054.8985
18	-47930.076	-29017.5377
19	-47881.3677	-29056.9449
20	-47876.4881	-29089.6946
21	-47854.9162	-29103.8419
22	-47845.2082	-29085.4244
23	-47856.4996	-29078.3538
24	-47841.9552	-29056.091
25	-47858.449	-29045.829
26	-47856.9542	-29043.3582
27	-47859.9862	-29040.7842
28	-47912.4266	-28992.4441
29	-47783.4702	-28809.0959
30	-47678.3847	-28767.9697
31	-47712.2461	-28708.9752
32	-47289.3894	-28059.1137
33	-47241.2314	-28105.8328
34	-47215.4183	-28077.1538
35	-47266.4312	-28023.8306

№ точки	Координаты точки (Система координат, используемая для ведения Единого государственного реестра недвижимости (МСК-77))	
	X	Y
1	2	3
36	-47048.7044	-27689.2201
37	-46729.9653	-27250.8534
38	-46680.7204	-27283.4305
39	-46660.6143	-27255.0682
40	-46708.6526	-27221.5417
41	-46593.2683	-27063.0607
42	-46564.538	-27055.7402
43	-46495.6392	-26960.4113
44	-46499.2567	-26933.5563
45	-46100.7447	-26385.0064
46	-45939.9706	-26489.937
47	-45927.0081	-26470.6869
48	-46083.6508	-26361.9671
49	-45757.9274	-25913.9947
50	-45691.9826	-25824.1812
51	-45618.494	-25694.7125
52	-45578.0993	-25711.9242
53	-45562.1105	-25687.8491
54	-45598.8267	-25660.0635
55	-45561.7994	-25594.8306
56	-45487.6485	-25441.4313
57	-45460.0358	-25424.8704
58	-45451.0763	-25336.4275
59	-45378.1579	-25309.2704
60	-45313.4745	-25278.895
61	-45313.4745	-25259.1849
62	-45266.8409	-25244.9616
63	-45211.5342	-25214.8343
64	-45218.3665	-25204.6976
65	-45259.1169	-25225.4252
66	-45275.897	-25233.9452
67	-45280.0091	-25225.5306
68	-45313.4745	-25227.0565
69	-45313.4745	-25196.3436
70	-45329.4321	-25107.1815

№ точки	Координаты точки (Система координат, используемая для ведения Единого государственного реестра недвижимости (МСК-77))	
	X	Y
1	2	3
71	-45303.1565	-25059.7637
72	-45147.2923	-24838.5248
73	-44989.6823	-24751.7235
74	-44903.4142	-24883.38
75	-44904.4602	-24885.1209
76	-44903.822	-24885.3939
77	-44919.862	-24910.7539
78	-44920.282	-24910.558
79	-44930.8443	-24927.5763
80	-44916.1863	-24936.5903
81	-44875.8367	-24874.0775
82	-44964.9593	-24734.716
83	-44887.4301	-24690.5954
84	-44765.1073	-24521.7503
85	-44728.2212	-24547.4605
86	-44713.3102	-24527.0994
87	-44750.3696	-24501.4074
88	-44213.3698	-23760.1738
89	-44173.5929	-23786.6824
90	-44144.9507	-23745.8606
91	-44083.1629	-23788.0896
92	-43986.9202	-23753.1759
93	-43804.5124	-23745.0125
94	-43792.2784	-23860.7235
95	-43812.2819	-23875.1906
96	-43810.8504	-23902.6207
97	-43743.4268	-23880.0325
98	-43738.1151	-23906.5318
99	-43698.251	-23899.1085
100	-43704.399	-23863.6429
101	-43722.8345	-23851.5926
102	-43739.7778	-23749.5629
103	-43649.2157	-23752.2331
104	-43645.7064	-23777.2307
105	-43638.7663	-23793.441
106	-43569.6529	-23803.906
107	-43495.0808	-23800.5609
108	-43390.7814	-23765.0305

№ точки	Координаты точки (Система координат, используемая для ведения Единого государственного реестра недвижимости (МСК-77))	
	X	Y
1	2	3
109	-43354.5362	-23805.9787
110	-43319.1115	-23807.9958
111	-43317.8927	-23762.5226
112	-43283.9483	-23764.9805
113	-42849.0328	-23561.3855
114	-42524.2119	-23413.6239
115	-42386.9834	-23350.2427
116	-42290.4888	-23493.5309
117	-42268.2129	-23477.8939
118	-42353.8091	-23334.9206
119	-42212.5548	-23269.68
120	-41909.8477	-23128.9079
121	-41872.1152	-23166.4279
122	-41789.9051	-23103.396
123	-41769.5854	-23076.5062
124	-41613.5885	-23023.4305
125	-41501.6871	-23000.059
126	-41394.7836	-22936.3734
127	-41327.7613	-23035.3067
128	-41303.174	-23020.3013
129	-41364.7081	-22916.9912
130	-41343.3995	-22825.603
131	-41275.153	-22785.7036
132	-41119.4581	-22698.7397
133	-41008.0045	-22636.4869
134	-40972.1825	-22616.4784
135	-40971.2394	-22615.9516
136	-40922.7855	-22588.8875
137	-40917.7183	-22585.9436
138	-40879.1077	-22602.0781
139	-40822.8779	-22610.3193
140	-40819.5197	-22646.0875
141	-40801.8871	-22643.958
142	-40806.9916	-22606.447
143	-40815.3667	-22596.7278
144	-40876.5198	-22588.1066
145	-40895.8572	-22573.8466
146	-40910.57	-22547.5056

№ точки	Координаты точки (Система координат, используемая для ведения Единого государственного реестра недвижимости (МСК-77))	
	X	Y
1	2	3
147	-40911.7018	-22545.4794
148	-40912.0619	-22544.8593
149	-40939.6588	-22497.3434
150	-40941.7552	-22493.7339
151	-40957.7719	-22475.4044
152	-40970.0875	-22461.3105
153	-40972.56	-22448.7633
154	-40948.2807	-22427.5475
155	-40909.5197	-22402.6007
156	-40882.4879	-22384.5294
157	-40870.6741	-22410.3408
158	-40849.9767	-22425.0538
159	-40818.0424	-22428.0767
160	-40792.5234	-22420.4728
161	-40734.3926	-22409.0216
162	-40690.2058	-22380.1682
163	-40691.9929	-22347.6322
164	-40698.4495	-22322.011
165	-40659.7669	-22284.4673
166	-40642.318	-22223.0361
167	-40655.8734	-22226.7428
168	-40649.7606	-22198.2163
169	-40648.0	-22190.0
170	-40630.062	-22158.203
171	-40605.6921	-22151.413
172	-40605.0072	-22153.7745
173	-40592.2796	-22141.4217
174	-40591.6276	-22097.7815
175	-40573.0758	-22087.437
176	-40570.8744	-22079.6848
177	-40573.4455	-22078.7419
178	-40571.4665	-22073.9727
179	-40574.1958	-22073.0777
180	-40568.3945	-22054.9927
181	-40564.2044	-22056.1968
182	-40561.9544	-22048.2735
183	-40554.5824	-22028.9235
184	-40563.0229	-22025.7096

№ точки	Координаты точки (Система координат, используемая для ведения Единого государственного реестра недвижимости (МСК-77))	
	X	Y
1	2	3
185	-40556.2522	-22006.5132
186	-40543.6671	-22002.1446
187	-40541.2677	-22008.9474
188	-40544.9397	-22010.5264
189	-40512.9707	-22103.6863
190	-40488.6545	-22094.2632
191	-40507.9294	-22003.5812
192	-40488.2029	-21976.2859
193	-40469.3634	-21958.629
194	-40458.5398	-21949.8191
195	-40429.1686	-21934.1073
196	-40350.923	-21892.2507
197	-40329.0409	-21882.9022
198	-40291.501	-21897.9597
199	-40241.559	-21890.8127
200	-40160.8978	-21910.7086
201	-40095.2067	-21901.3078
202	-40057.5823	-21891.4779
203	-40024.9431	-21882.9505
204	-40025.8804	-21879.3628
205	-39924.384	-21853.087
206	-39847.388	-21873.575
207	-39822.6769	-21842.3443
208	-39719.0648	-21701.9841
209	-39643.8752	-21600.6705
210	-39567.3916	-21477.2667
211	-39476.8912	-21507.4368
212	-39408.1816	-21422.5658
213	-39385.3622	-21425.2308
214	-39361.3345	-21488.7342
215	-39353.877	-21486.3519
216	-39366.0521	-21450.7428
217	-39364.1395	-21450.1073
218	-39372.7846	-21419.5749
219	-39377.5777	-21386.1102
220	-39329.2645	-21325.2861
221	-39324.6442	-21335.9826
222	-39305.4245	-21327.8776



№ точки	Координаты точки (Система координат, используемая для ведения Единого государственного реестра недвижимости (МСК-77))	
	X	Y
1	2	3
223	-39291.7099	-21360.9637
224	-39307.5592	-21367.4904
225	-39284.3406	-21424.1021
226	-39249.3732	-21410.66
227	-39214.4059	-21397.218
228	-39278.499	-21262.2592
229	-39288.4711	-21237.8676
230	-39308.4634	-21247.3512
231	-39342.2712	-21261.9545
232	-39486.2317	-21439.5556
233	-39581.8476	-21408.7385
234	-39653.978	-21522.2358
235	-39696.2908	-21524.0363
236	-39696.3879	-21587.5813
237	-39764.7511	-21679.983
238	-39858.8082	-21805.9451
239	-39914.9317	-21798.6977
240	-40086.8955	-21843.6256
241	-40085.9582	-21847.2132
242	-40105.0995	-21852.2141
243	-40158.3599	-21859.836
244	-40239.0211	-21839.9401
245	-40285.3217	-21846.566
246	-40329.6441	-21828.7881
247	-40372.5783	-21847.1305
248	-40452.7531	-21890.0191
249	-40486.3695	-21908.0018
250	-40502.2812	-21920.9532
251	-40525.9074	-21943.0963
252	-40536.3228	-21957.5078
253	-40553.2068	-21960.2255
254	-40583.791	-21965.1484
255	-40609.456	-22032.5137
256	-40615.5161	-22053.8541
257	-40641.1908	-22068.1703
258	-40641.9647	-22119.9664
259	-40673.7949	-22150.8595
260	-40677.7038	-22164.6214

№ точки	Координаты точки (Система координат, используемая для ведения Единого государственного реестра недвижимости (МСК-77))	
	X	Y
1	2	3
261	-40704.2038	-22257.9184
262	-40753.9878	-22306.2366
263	-40741.8991	-22354.2075
264	-40753.5922	-22361.8429
265	-40804.5215	-22371.8755
266	-40823.0061	-22377.3833
267	-40831.1219	-22376.6151
268	-40836.2315	-22365.4514
269	-40843.0214	-22320.3955
270	-40880.4114	-22312.5397
271	-40886.7274	-22327.2197
272	-40936.946	-22360.7917
273	-40978.4218	-22387.4858
274	-41027.1978	-22430.1074
275	-41016.5538	-22484.1221
276	-40995.4227	-22508.3045
277	-40982.5739	-22523.0087
278	-40964.1543	-22554.7233
279	-40995.6214	-22572.2994
280	-40996.5646	-22572.8262
281	-41032.3866	-22592.8347
282	-41143.8402	-22655.0875
283	-41299.9642	-22742.2911
284	-41386.8668	-22793.0975
285	-41409.911	-22886.2739
286	-41532.3423	-22935.1005
287	-41624.062	-22951.154
288	-41706.518	-23002.2336
289	-41891.0031	-23065.002
290	-42233.5794	-23224.3151
291	-42545.0464	-23368.1713
292	-42869.9845	-23515.9861
293	-43293.1852	-23714.0972
294	-43630.1444	-23687.5332
295	-43798.4061	-23694.3713
296	-43984.059	-23702.9892
297	-44063.8258	-23690.0933
298	-44132.628	-23676.1236

№ точки	Координаты точки (Система координат, используемая для ведения Единого государственного реестра недвижимости (МСК-77))	
	X	Y
1	2	3
299	-44230.9784	-23699.2548
300	-44921.5715	-24652.4969
301	-45181.7347	-24800.5976
302	-45346.3904	-25034.3157
303	-45381.7746	-25098.532
304	-45363.7131	-25199.4492
305	-45369.9817	-25223.5909
306	-45403.7969	-25240.9655
307	-45447.0467	-25217.0769
308	-45466.349	-25252.5483
309	-45528.1881	-25353.0146
310	-45548.2381	-25357.8139

№ точки	Координаты точки (Система координат, используемая для ведения Единого государственного реестра недвижимости (МСК-77))	
	X	Y
1	2	3
311	-45539.0656	-25432.9121
312	-45605.4419	-25570.2278
313	-45808.2451	-25882.223
314	-46554.7733	-26918.2316
315	-46625.71	-27016.6753
316	-47089.965	-27660.9539
317	-47743.7129	-28665.6576
318	-48012.1969	-29047.3841
319	-48053.1546	-29093.8619
320	-47982.6993	-29262.8651
321	-47950.3372	-29303.7567

#### **2.4. Перечень координат характерных точек границ зон планируемого размещения линейных объектов, подлежащих реконструкции в связи с изменением их местоположения**

Перечень координат характерных точек границ зон планируемого размещения линейных объектов, подлежащих реконструкции в связи с изменением их местоположения, не приводится в связи с отсутствием изменений данных границ.

#### **2.5. Предельные параметры разрешенного строительства, реконструкции объектов капитального строительства, входящих в состав линейных объектов, в границах зон их планируемого размещения**

Предельные параметры разрешенного строительства, реконструкции объектов капитального строительства, входящих в состав линейных объектов, в границах зон их планируемого размещения не приводятся в связи с отсутствием данных объектов.

#### **2.6. Мероприятия по защите сохраняемых объектов капитального строительства (зданий, строений, сооружений, объектов, строительство которых не завершено), существующих и строящихся на момент подготовки проекта планировки территории, а также объектов капитального строительства, планируемых к строительству в соответствии с ранее утвержденной документацией по планировке территории, от возможного негативного воздействия в связи с размещением линейных объектов**

Мероприятия по защите сохраняемых объектов капитального строительства (зданий, строений, сооружений, объектов, строительство которых не завершено), существующих и строящихся на момент подготовки проекта планировки территории, а также объектов капитального строительства, планируемых к строительству в соответствии с ранее утвержденной документацией по планировке территории, от возможного негативного воздействия в связи с размещением линейных объектов должны быть предусмотрены на следующих стадиях проектирования.

#### **2.7. Мероприятия по сохранению объектов культурного наследия от возможного негативного воздействия в связи с размещением линейных объектов**

В границах подготовки проекта планировки территории линейного объекта отсутствуют объекты культурного наследия, выявленные объекты культурного наследия, объекты, обладающие признаками объектов культурного наследия, зоны охраны объектов культурного наследия.

Проектирование и проведение земляных, строительных, мелиоративных, хозяйственных и иных работ на проектируемой территории будет осуществляться по результатам государственной историко-культурной экспертизы земельных участков, подлежащих воздействию указанных работ, проводимой в установленном порядке путем археологической разведки, с оформлением научного отчета о проведенных археологических работах на исследуемой территории в соответствии с требованиями, установленными статьями 5.1, 28, 30, 31, 32, 33, 36, 40, 45 Федерального закона от 25 июня 2002 г. № 73-ФЗ «Об объектах культурного наследия (памятниках истории и культуры) народов Российской Федерации», к осуществлению деятельности в границах земельных участков, непосредственно связанных с земельными участками в границах территории объекта культурного наследия.

## 2.8. Мероприятия по охране окружающей среды

Перечень мероприятий по охране окружающей среды определяется на последующих стадиях проектирования.

## 2.9. Мероприятия по защите территории от чрезвычайных ситуаций природного и техногенного характера, в том числе по обеспечению пожарной безопасности и гражданской обороны

Мероприятия по обеспечению гражданской обороны проектом планировки территории линейного объекта не предусмотрены.

## 2.10. Перечень зон планируемого размещения линейных объектов к чертежу границ зон планируемого размещения линейных объектов

№ зоны на плане	Назначение зоны планируемого размещения объекта	Наименование объекта	Характеристики объекта	
			Площадь, га	Протяженность, м
1	2	3	4	5
1	Зона планируемого размещения линейного объекта	Газопровод высокого давления	79,007	21150

## 2.11. Перечень зон планируемого размещения линейных объектов, подлежащих реконструкции в связи с изменением их местоположения, к чертежу границ зон планируемого размещения линейных объектов, подлежащих реконструкции в связи с изменением их местоположения

Чертеж границ зон планируемого размещения линейных объектов, подлежащих реконструкции в связи с изменением их местоположения, не приводится в связи с отсутствием изменений данных границ.

## 2.12. Перечень мероприятий по реализации проекта планировки территории и последовательность их выполнения

Для реализации планировочных решений требуется выполнение следующих мероприятий:

1. Инженерная подготовка территории строительной площадки.
2. Сохранение или вынос существующих подземных коммуникаций.
3. Строительство газопровода высокого давления.
4. Прокладка электрокабелей.
5. Благоустройство территории.

Мероприятия, предусмотренные проектом планировки территории линейного объекта, планируются к реализации в один этап.

## 3. Проект межевания территории

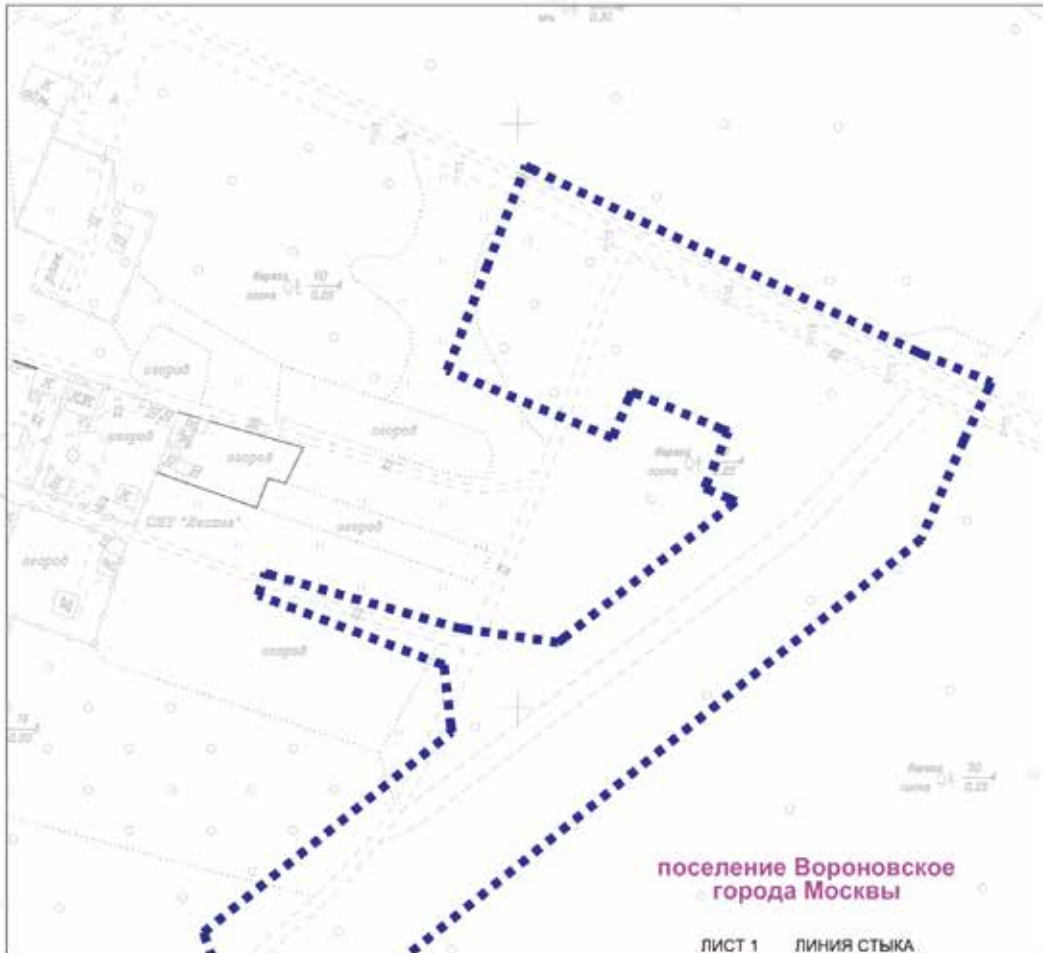
### 3.1. Графическая часть

3.1.1. Чертеж межевания территории

M1:2000

Лист 1 из 40

поселение Вороновское города Москвы



поселение Вороновское  
города Москвы

ЛИСТ 1    ЛИНИЯ СТЫКА  
ЛИСТ 2

УСЛОВНЫЕ ОБОЗНАЧЕНИЯ

Границы:  
■ ■ ■ ■ ■ границы подготовки проекта планировки территории

Схема расположения листов

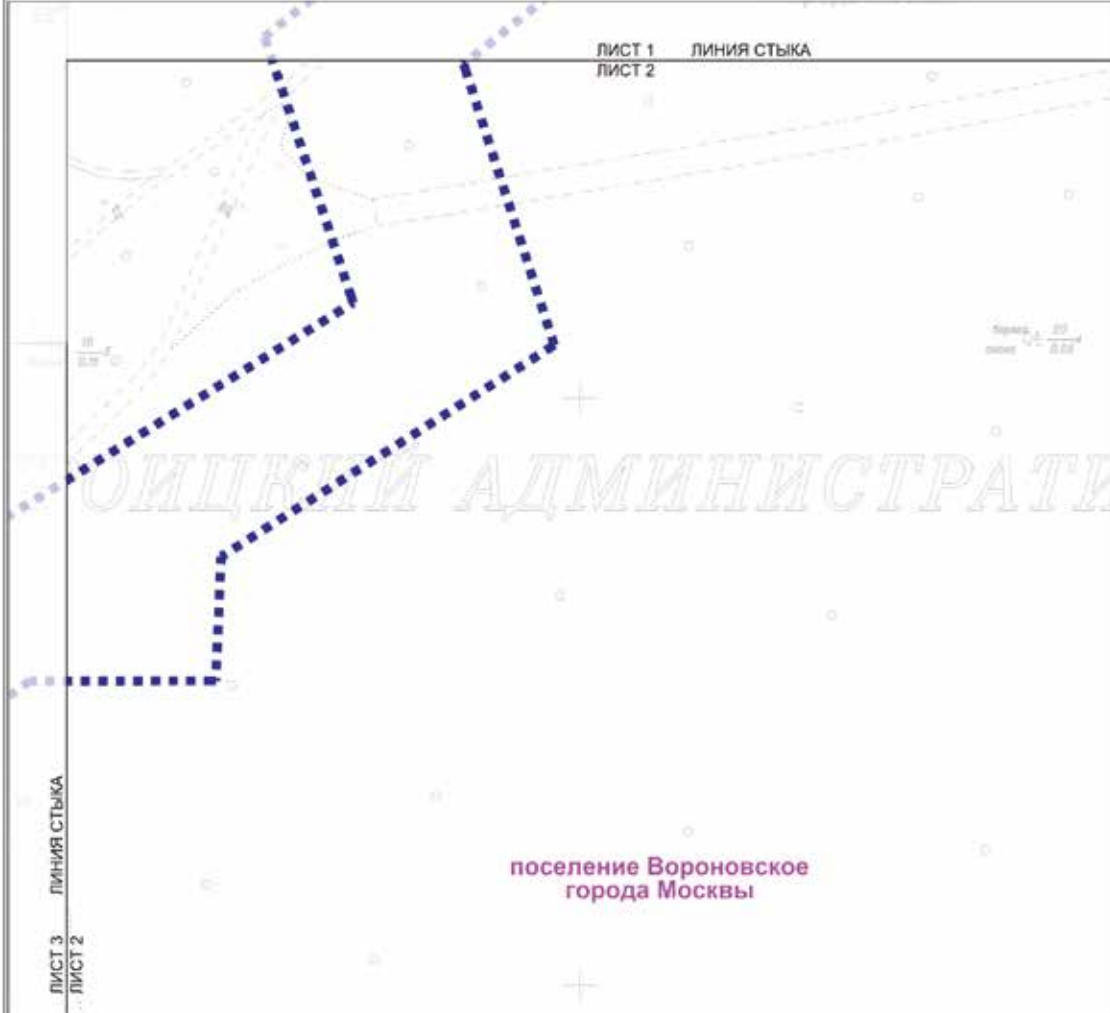


M1:2000

Лист 2 из 40

поселение Вороновское города Москвы


ЛИСТ 1 ЛИНИЯ СТЫКА  
ЛИСТ 2



УСЛОВНЫЕ ОБОЗНАЧЕНИЯ

Границы:  
■■■■■■■■ подготовка проекта планировки территории

Схема расположения листов

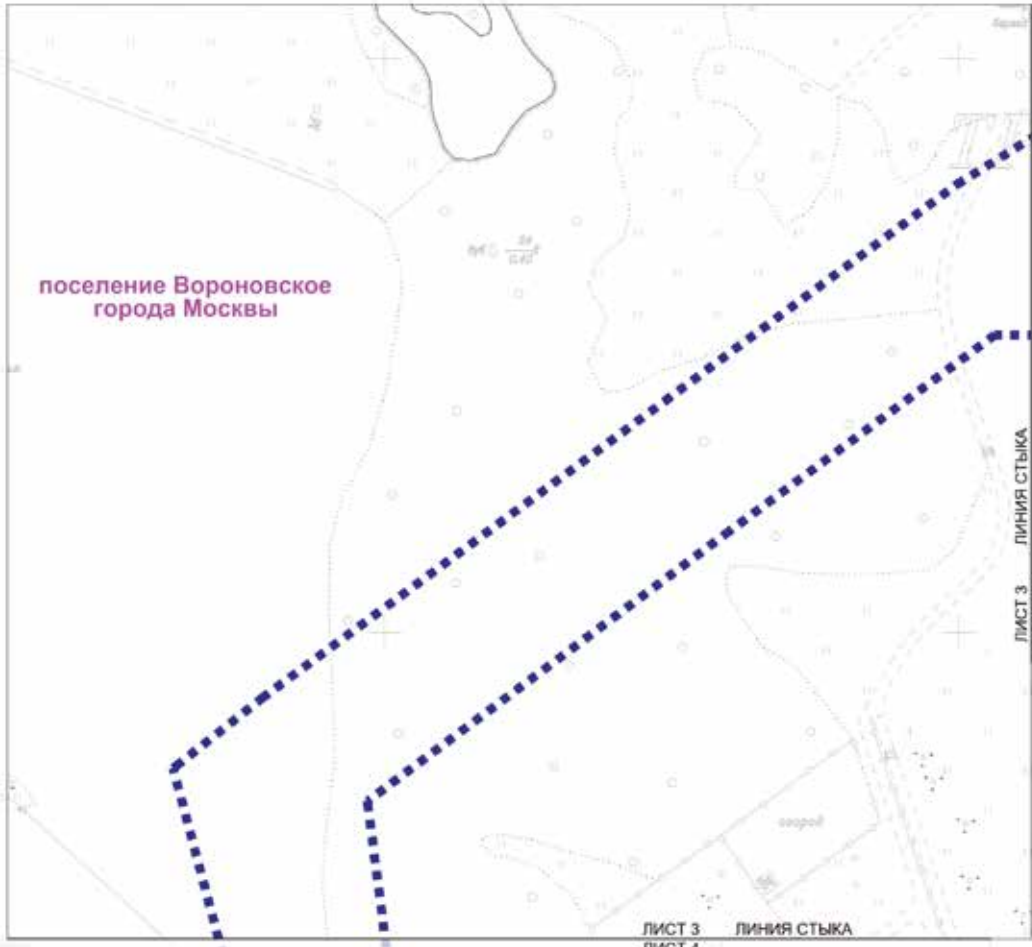


M1:2000

Лист 3 из 40

поселение Вороновское города Москвы

поселение Вороновское  
города Москвы



УСЛОВНЫЕ ОБОЗНАЧЕНИЯ

Границы:  
■■■■■■■ подготовки проекта планировки территории

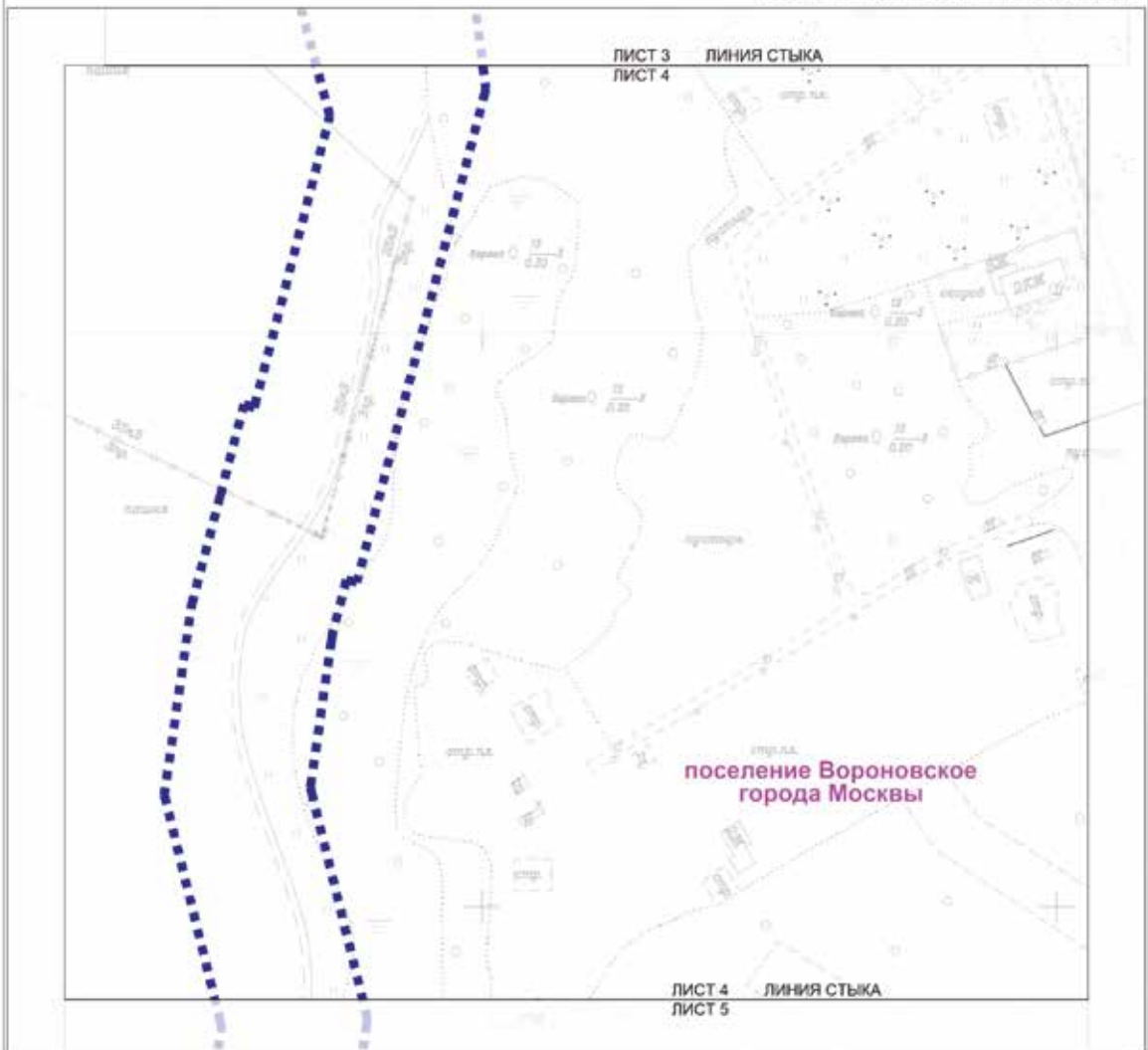
Схема расположения листов



M1:2000

Лист 4 из 40

поселение Вороновское города Москвы




УСЛОВНЫЕ ОБОЗНАЧЕНИЯ

Границы:  
■■■■■■■ подготовки проекта планировки территории

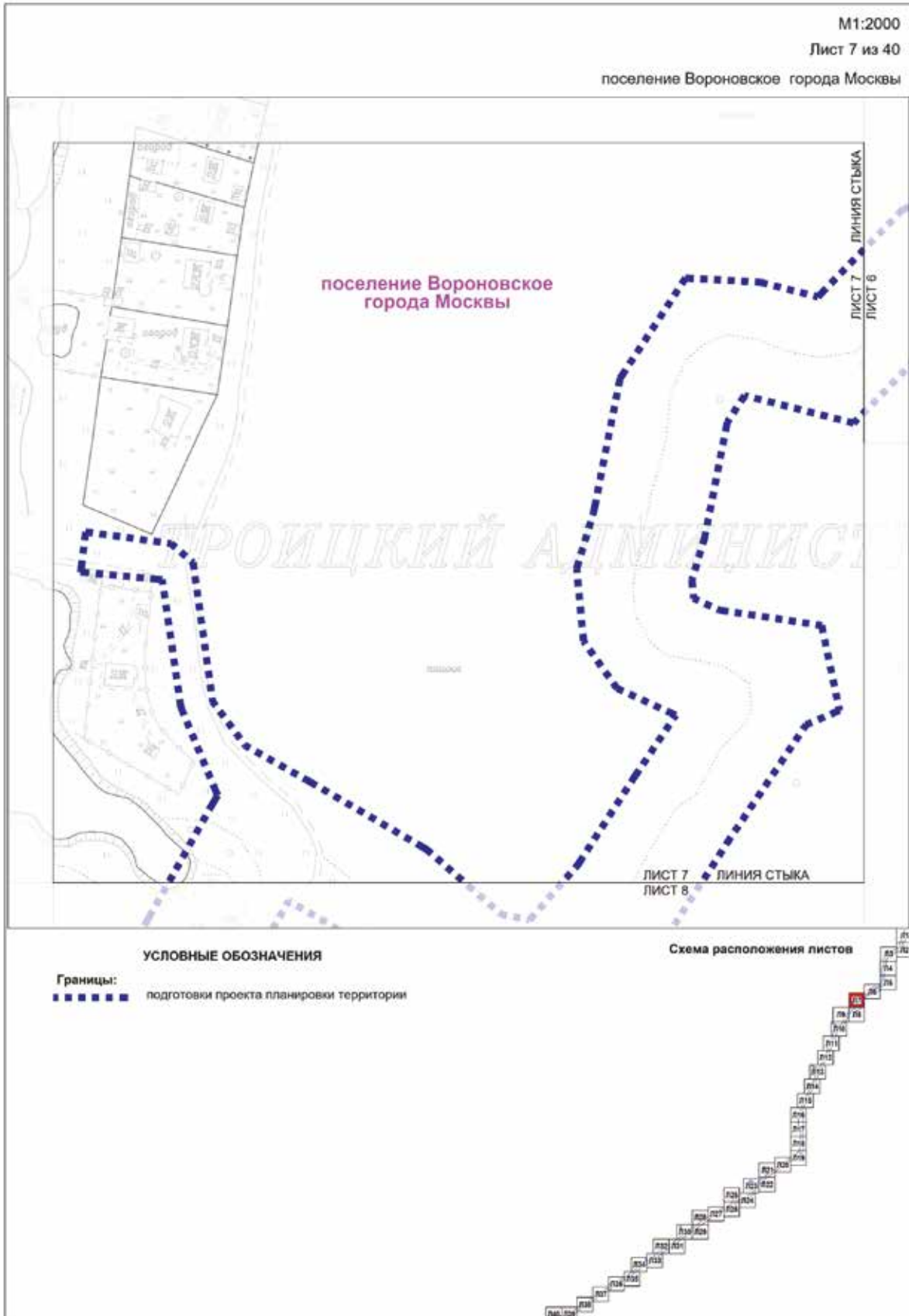
Схема расположения листов










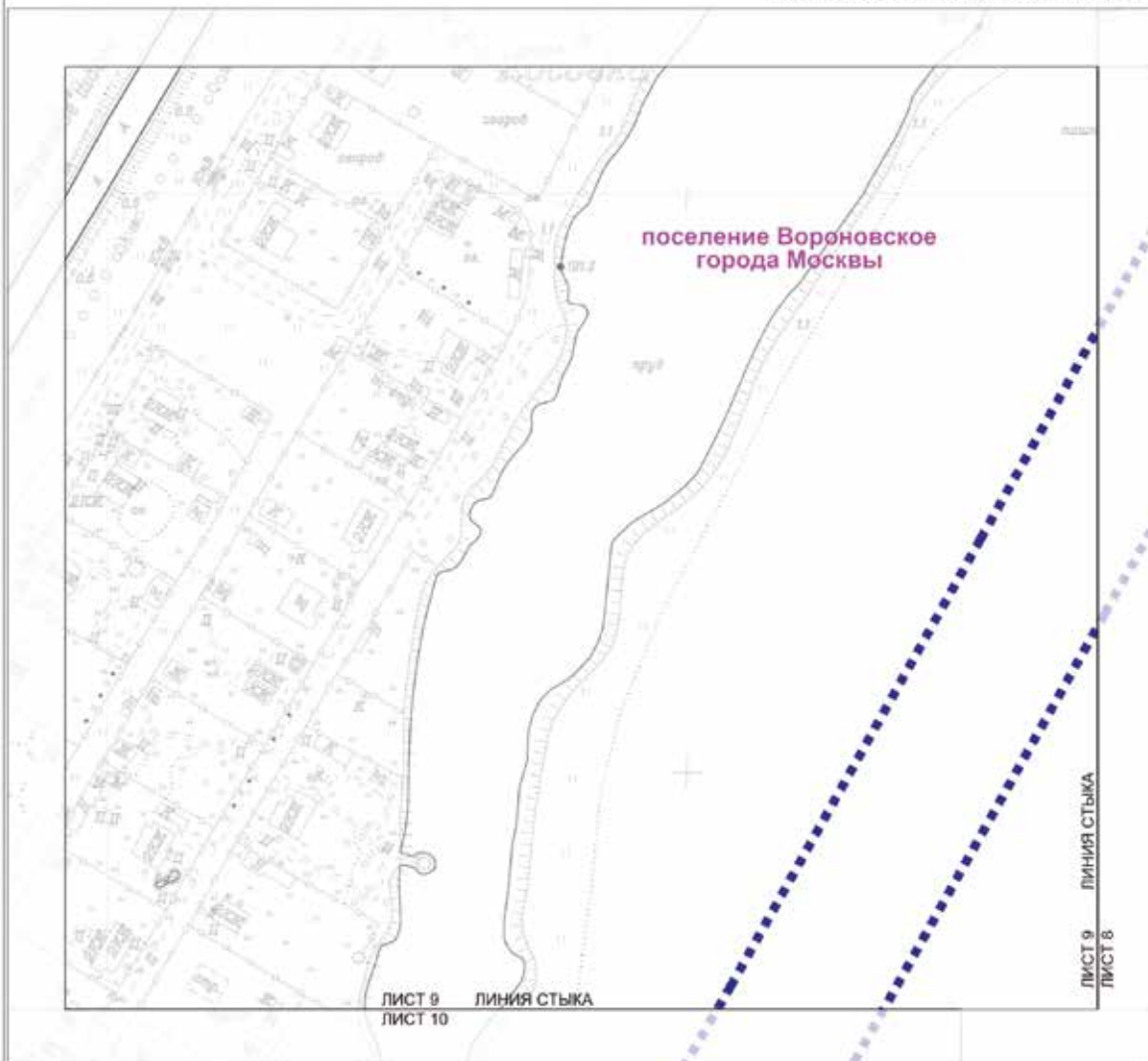




M1:2000

Лист 9 из 40


поселение Вороновское города Москвы



УСЛОВНЫЕ ОБОЗНАЧЕНИЯ

Границы:  
 ■■■■■■ подготовки проекта планировки территории

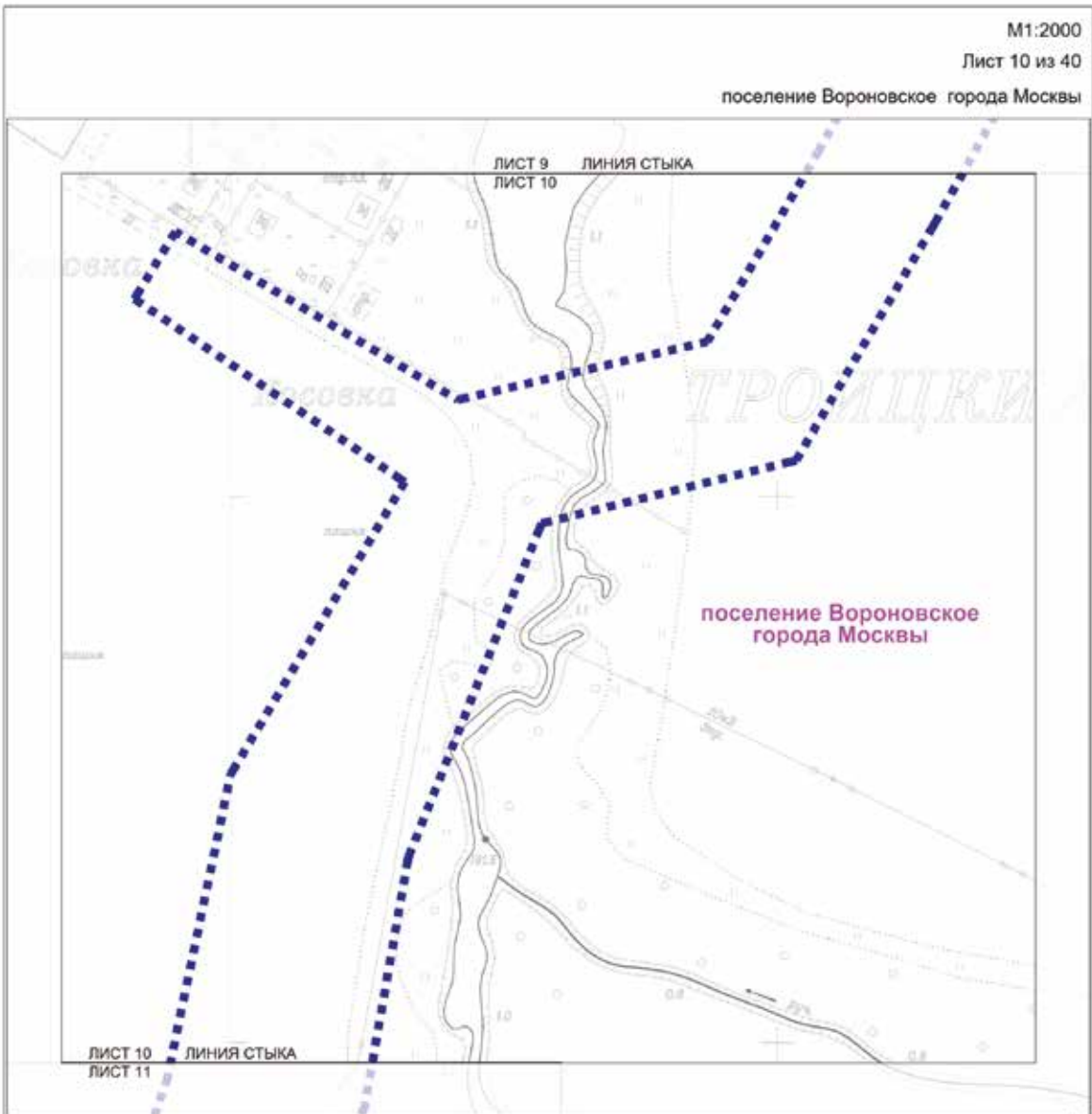
Схема расположения листов



M1:2000

Лист 10 из 40


поселение Вороновское города Москвы



УСЛОВНЫЕ ОБОЗНАЧЕНИЯ

- Границы:  
 ■■■■■■ подготовки проекта планировки территории

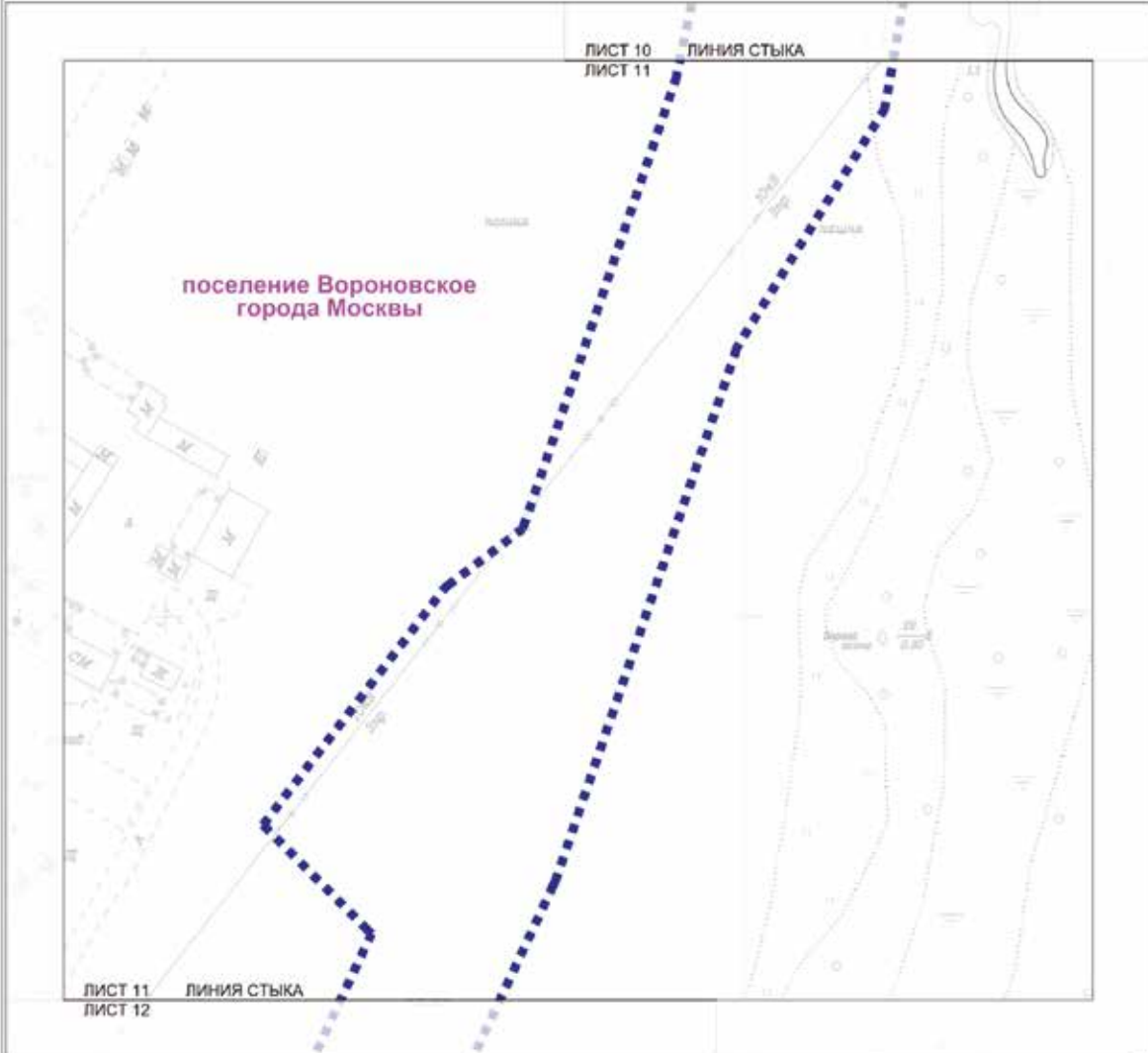
Схема расположения листов



M1:2000

Лист 11 из 40


поселение Вороновское города Москвы

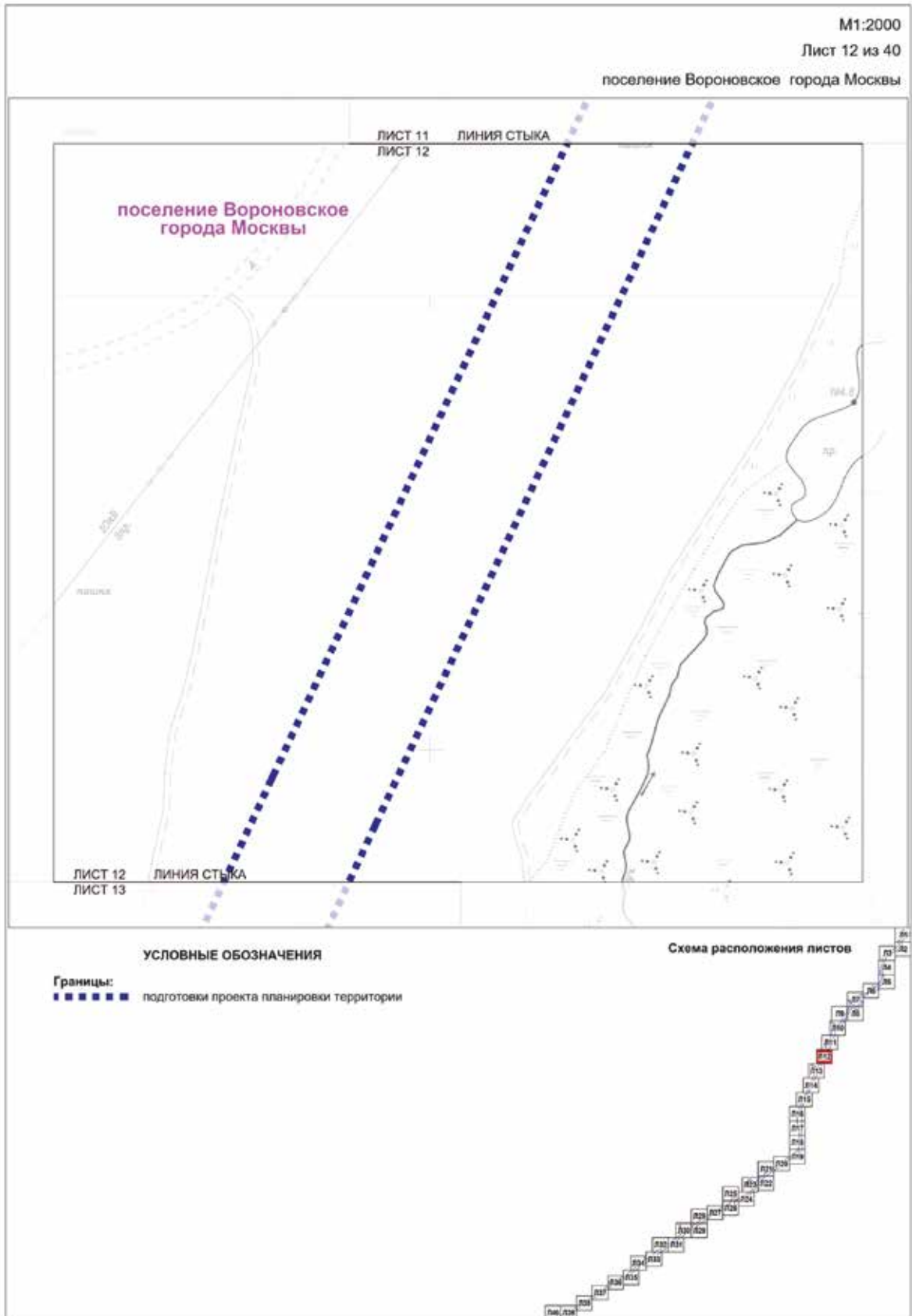


УСЛОВНЫЕ ОБОЗНАЧЕНИЯ

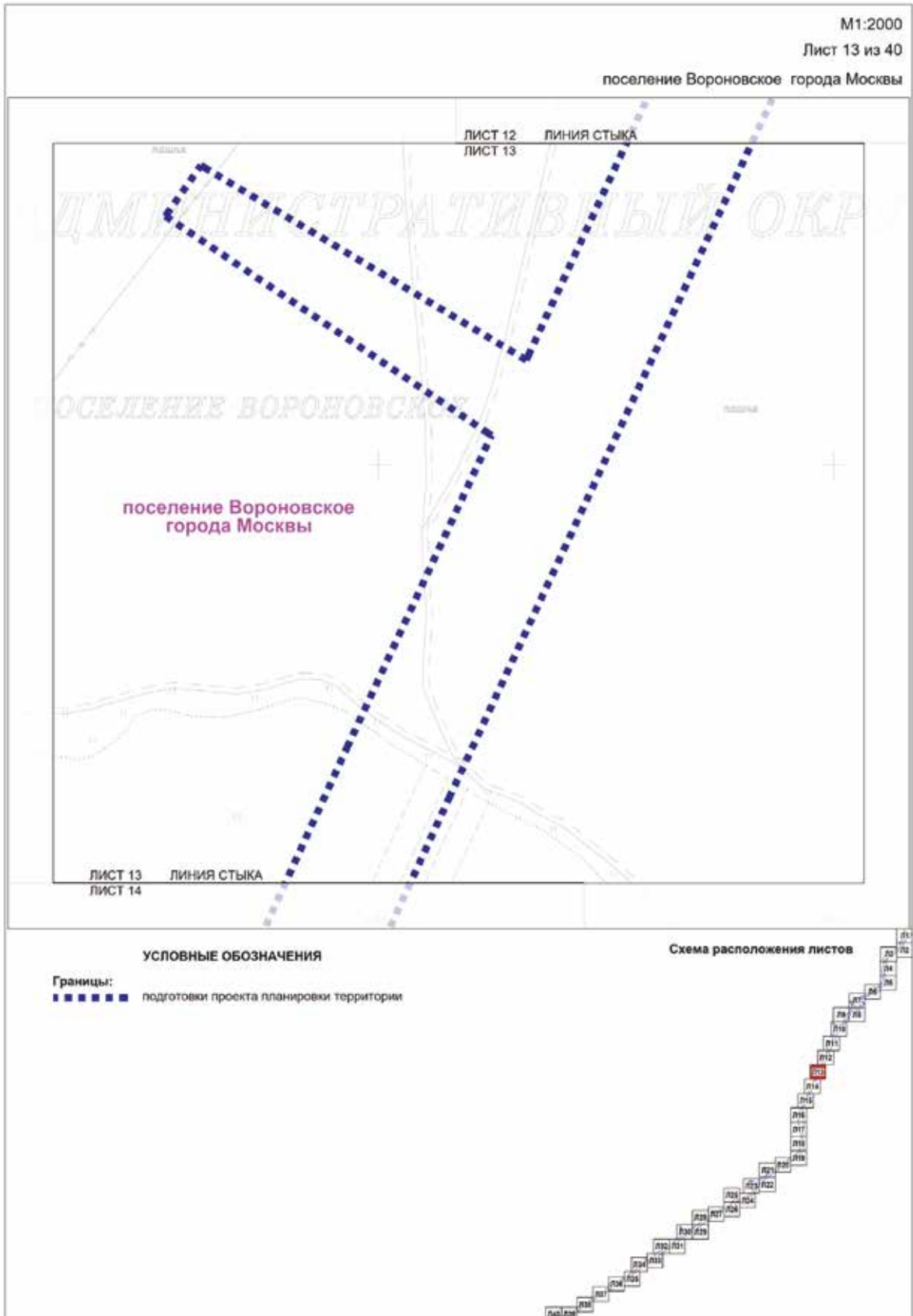
Границы:  
■ ■ ■ ■ ■ подготовки проекта планировки территории

Схема расположения листов














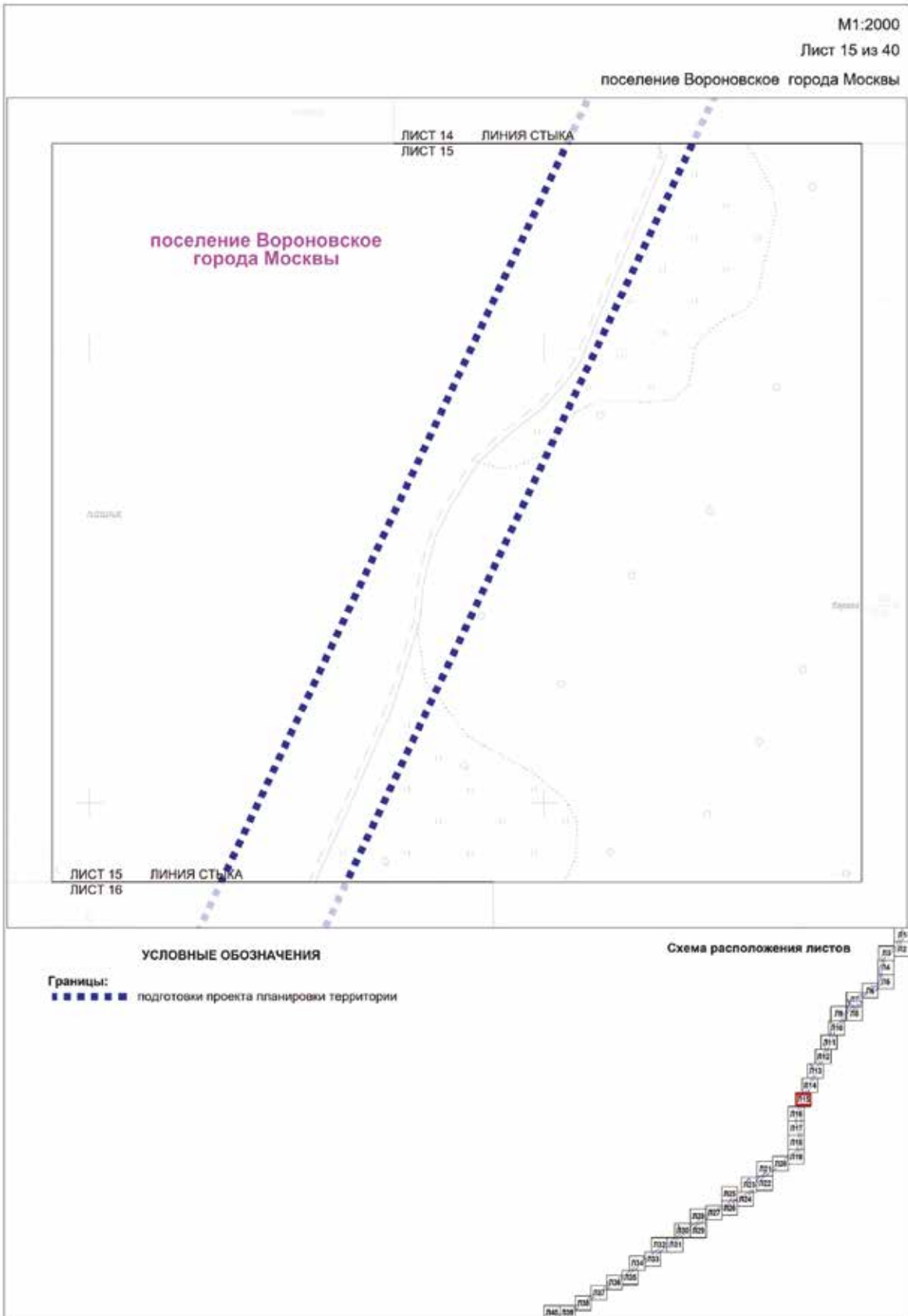
**УСЛОВНЫЕ ОБОЗНАЧЕНИЯ**

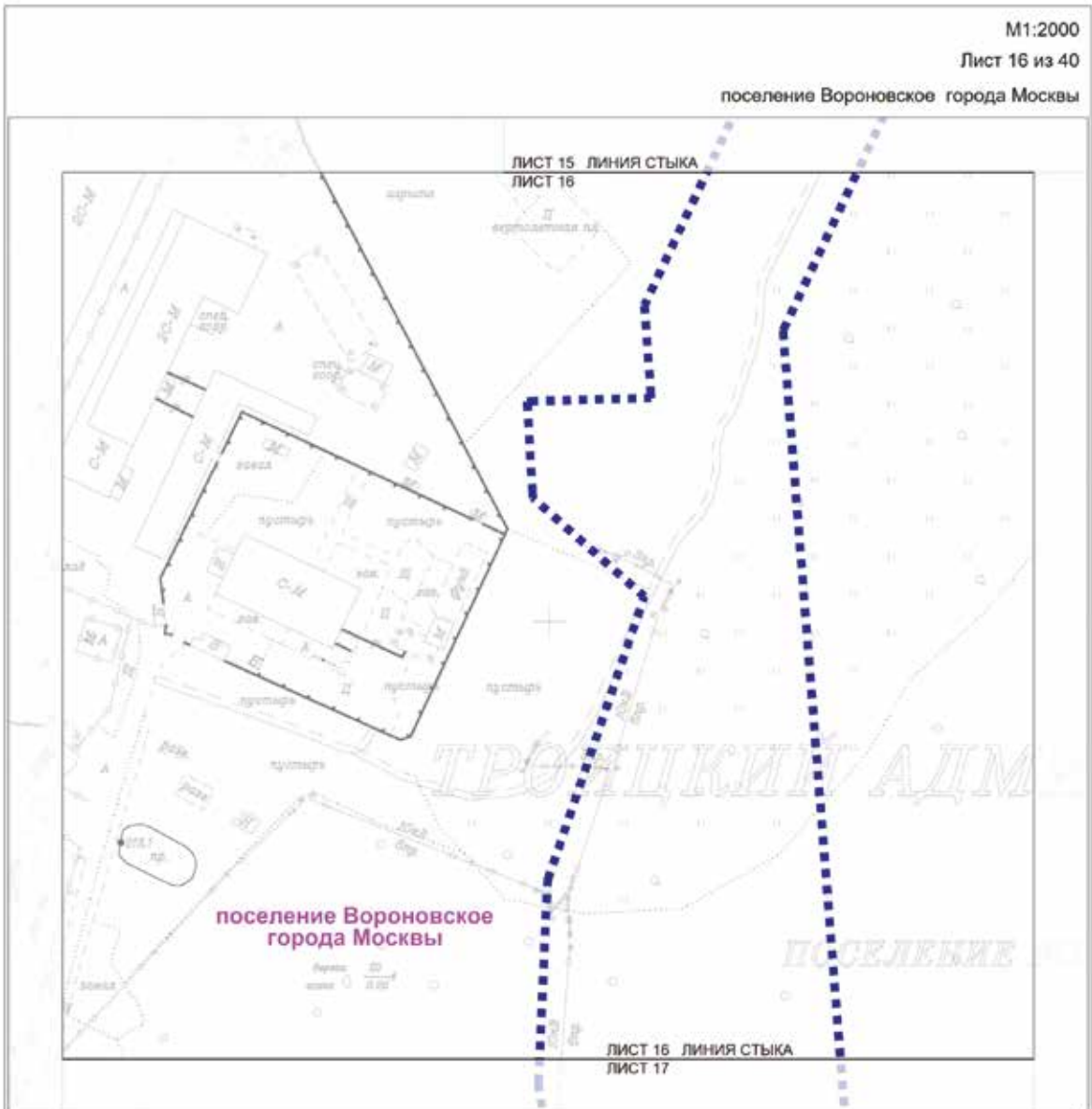
**Границы:**

■ ■ ■ ■ ■ подготовки проекта планировки территории

**Схема расположения листов**





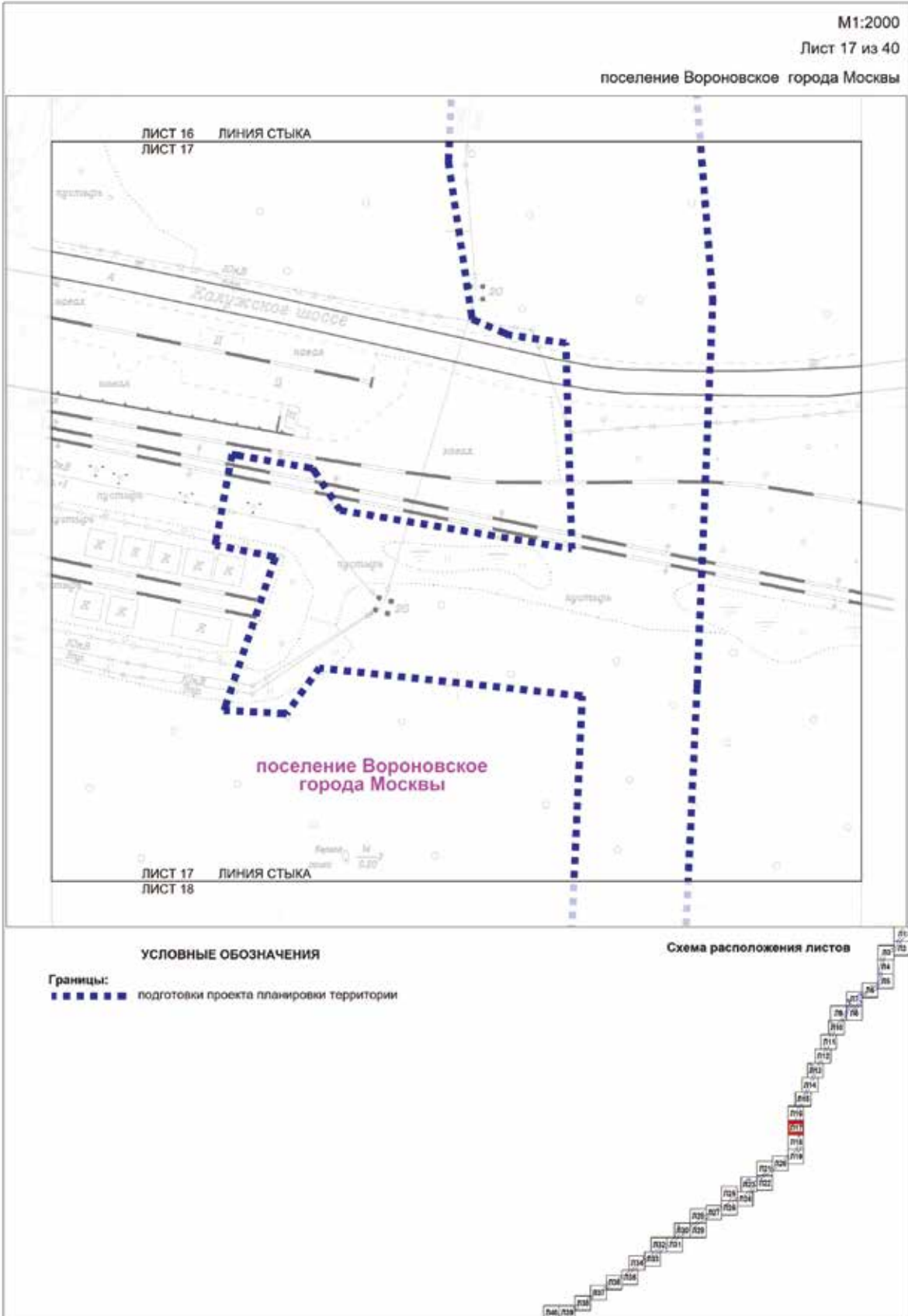



**УСЛОВНЫЕ ОБОЗНАЧЕНИЯ**

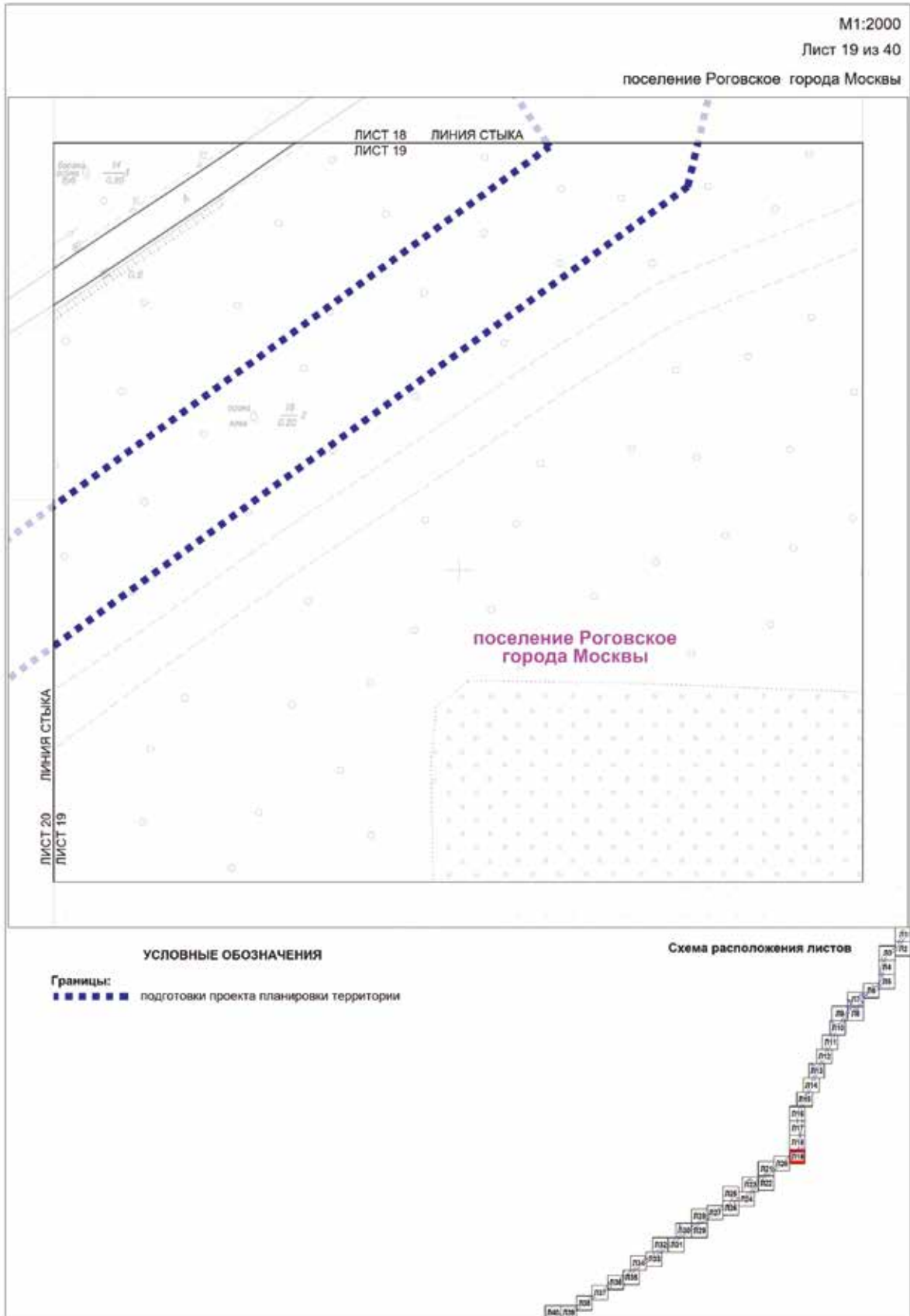
**Границы:**  
■■■■■■■■ подготовка проекта планировки территории


**Схема расположения листов**














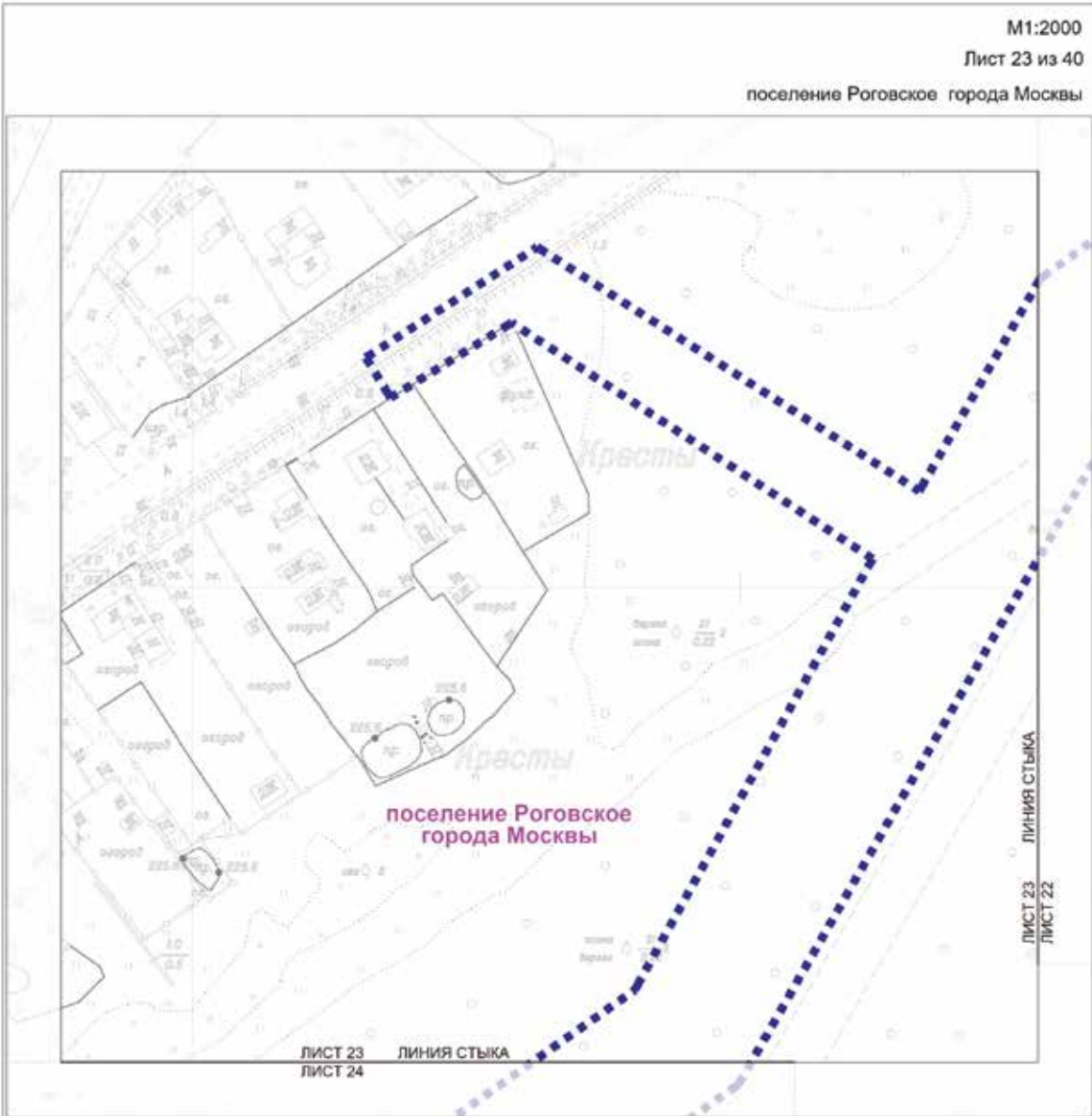




M1:2000

Лист 23 из 40


поселение Роговское города Москвы

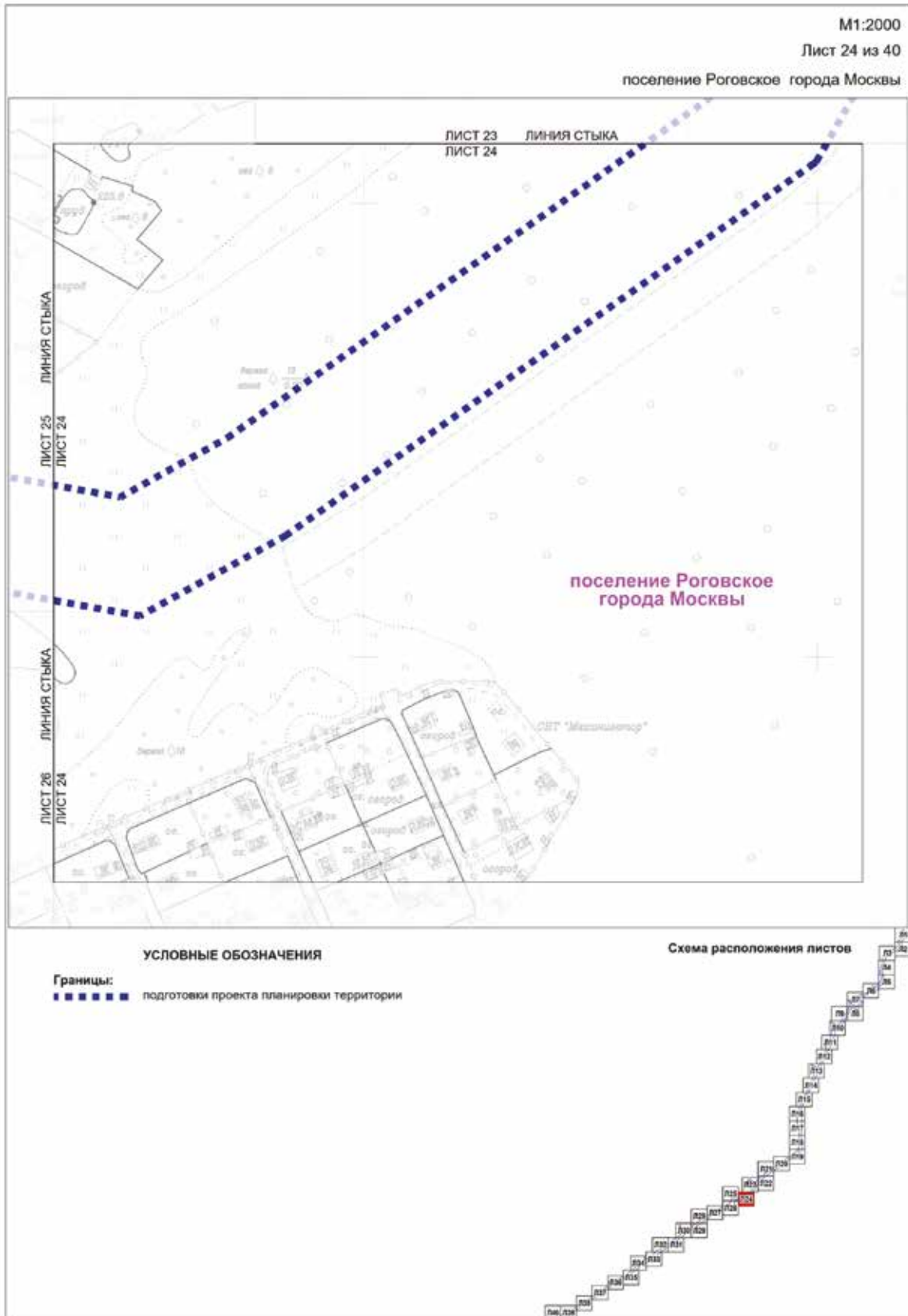


УСЛОВНЫЕ ОБОЗНАЧЕНИЯ

Границы:  
■■■■■■■ подготовки проекта планировки территории

Схема расположения листов

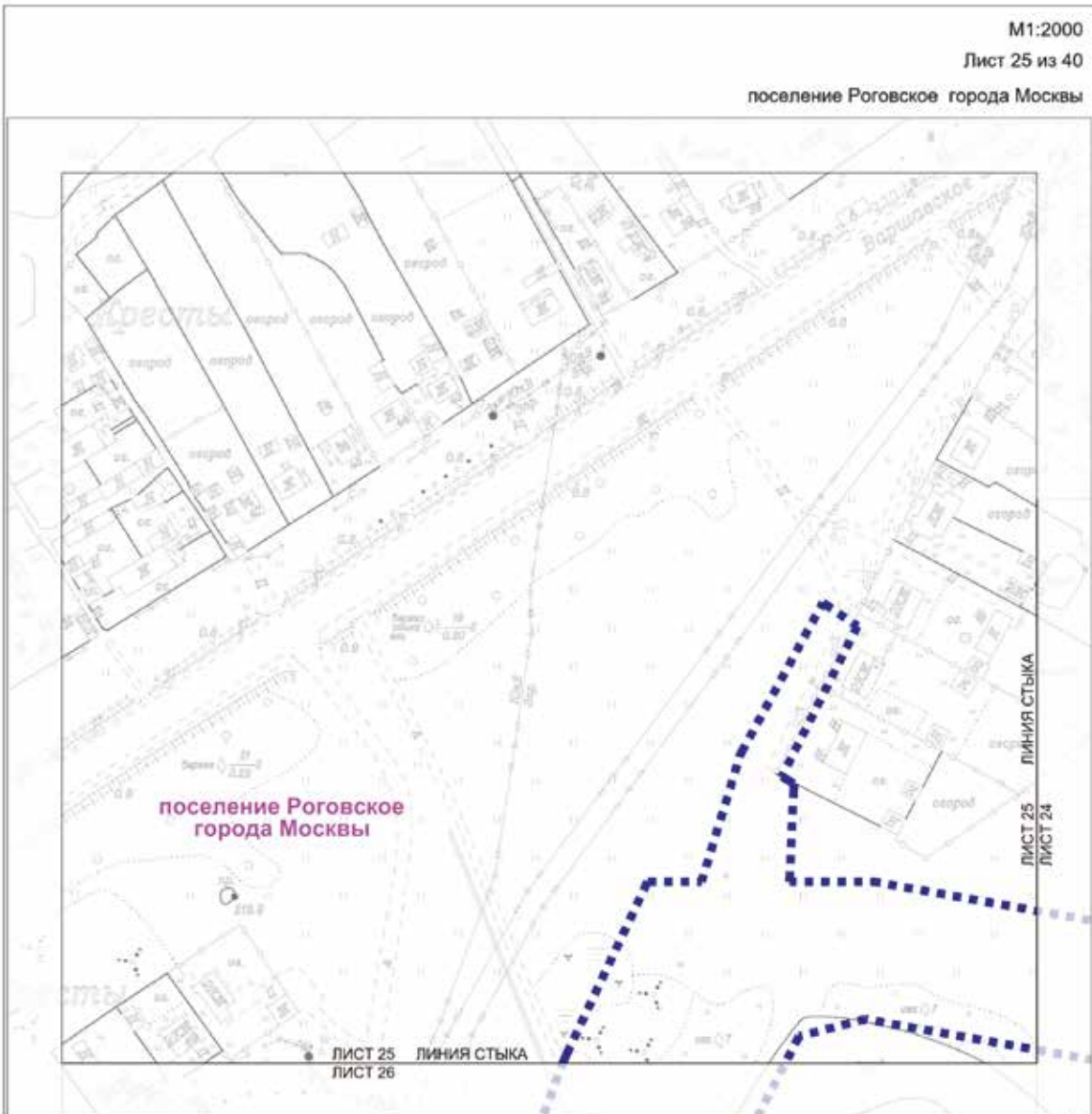




M1:2000

Лист 25 из 40

поселение Роговское города Москвы

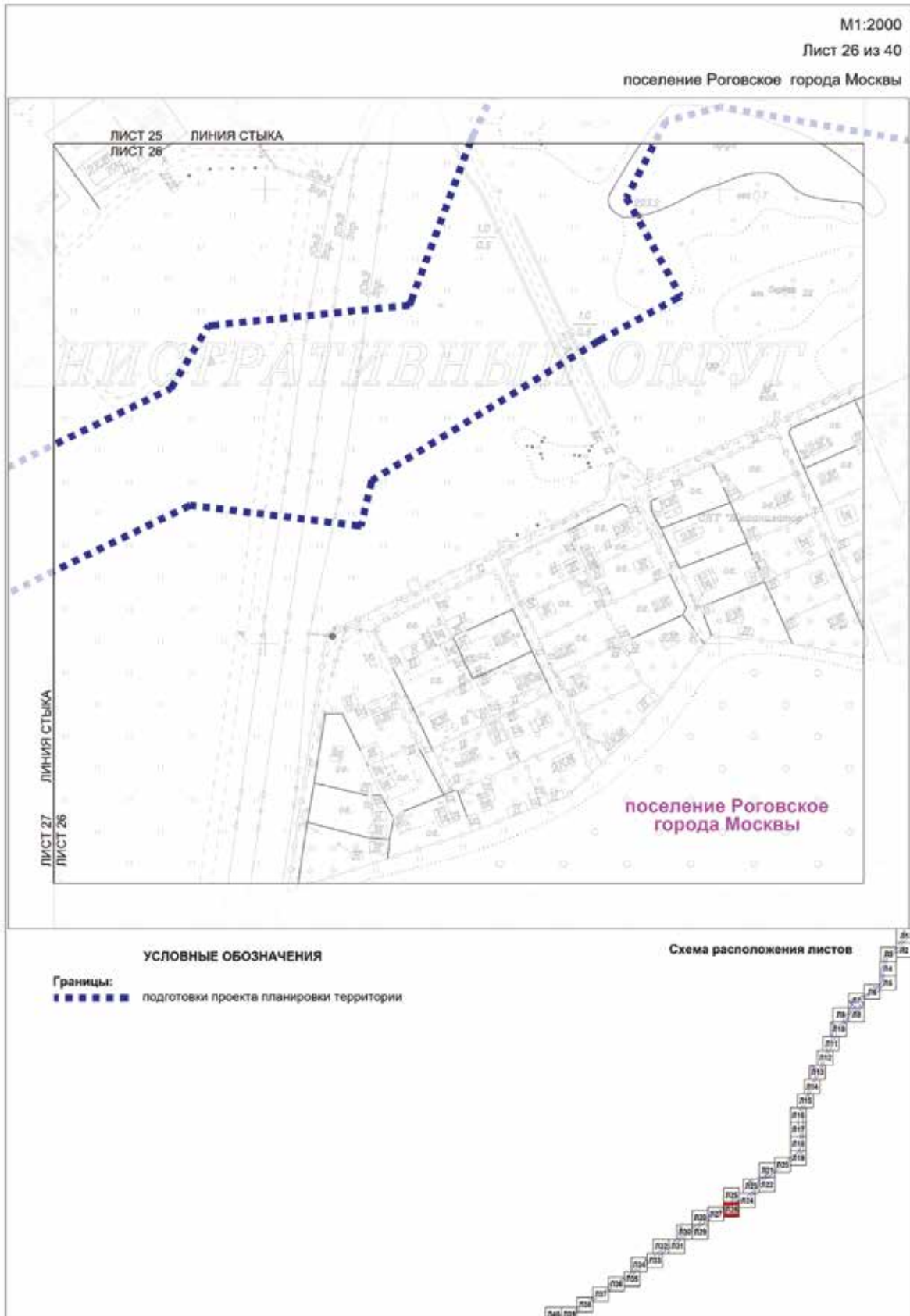


**УСЛОВНЫЕ ОБОЗНАЧЕНИЯ**

Границы:  
 ■■■■■■ подготовки проекта планировки территории

**Схема расположения листов**

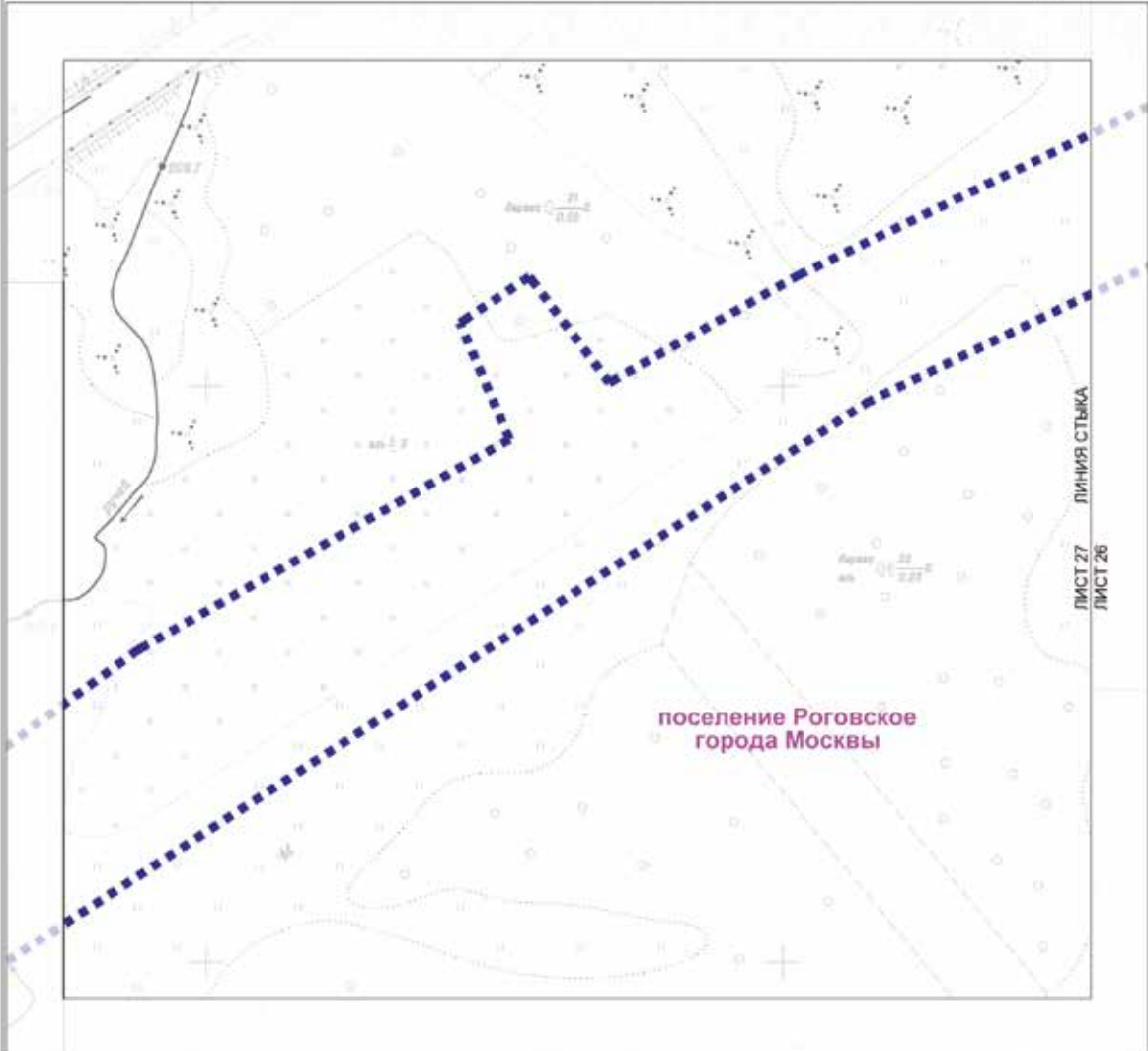




M1:2000

Лист 27 из 40


поселение Rogovskoe города Москвы



УСЛОВНЫЕ ОБОЗНАЧЕНИЯ

Границы:  
 ■■■■■■ подготовки проекта планировки территории

Схема расположения листов

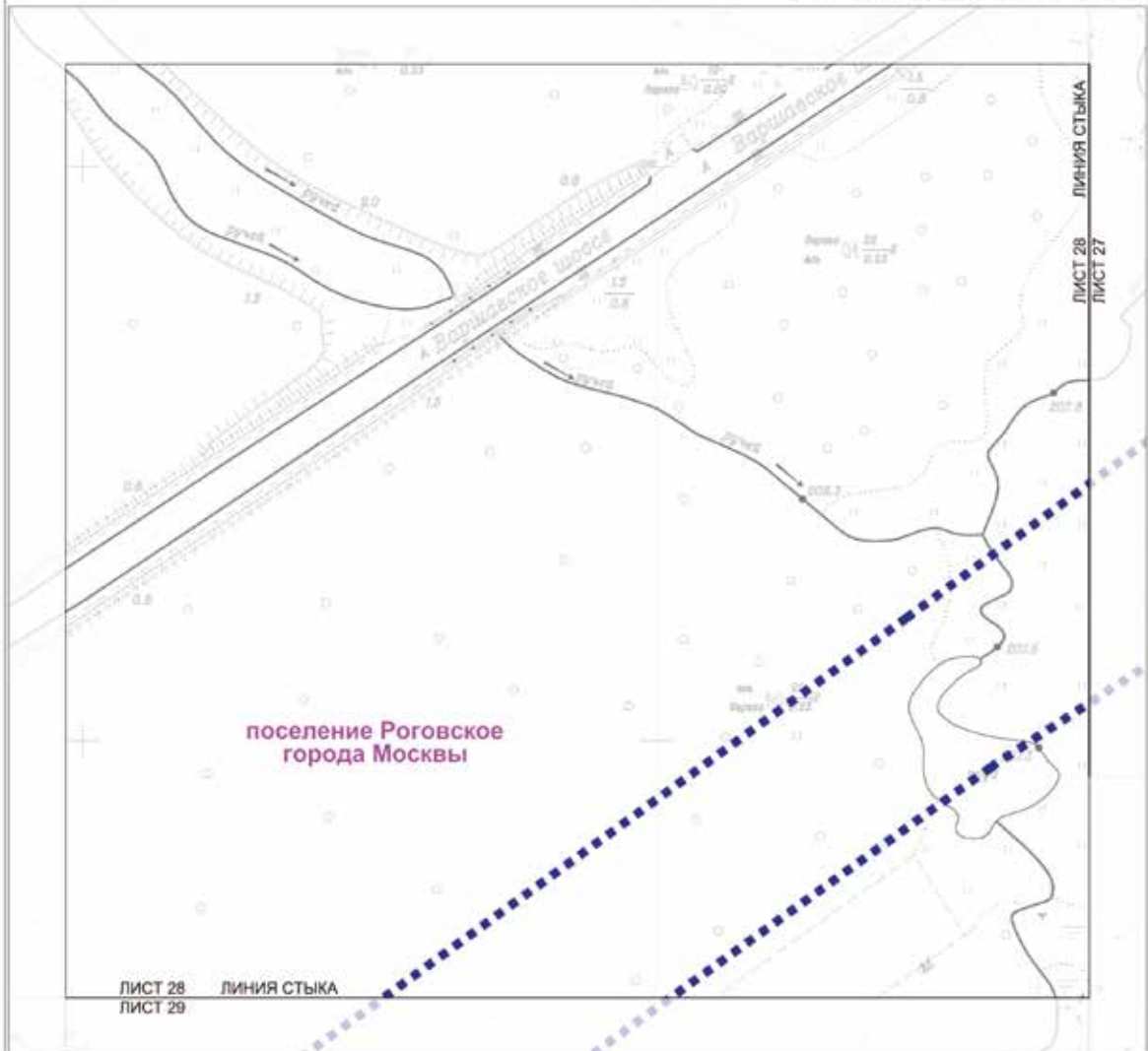




M1:2000

Лист 28 из 40


поселение Роговское города Москвы

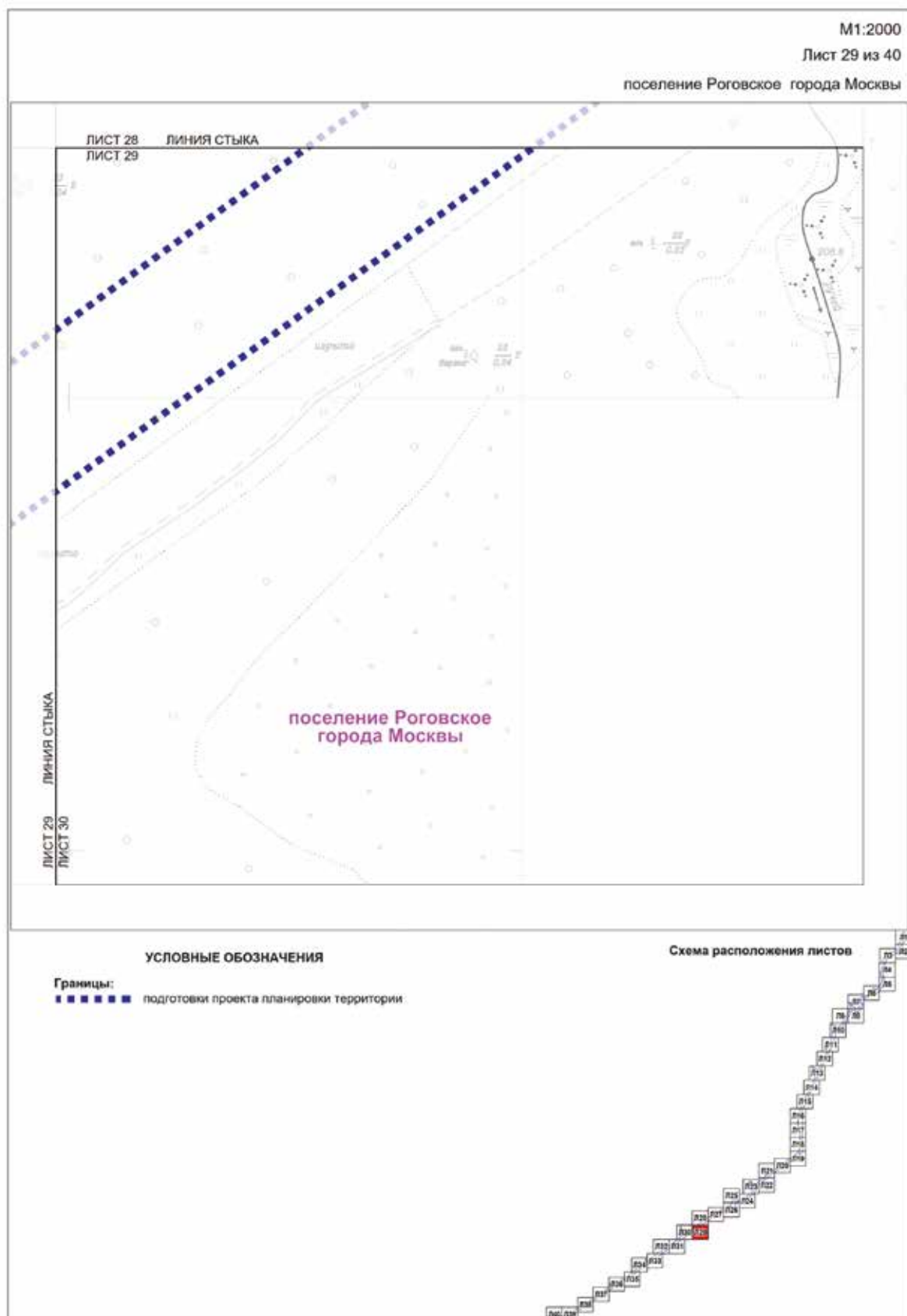


УСЛОВНЫЕ ОБОЗНАЧЕНИЯ

Границы:  
 ■■■■■■ подготовки проекта планировки территории

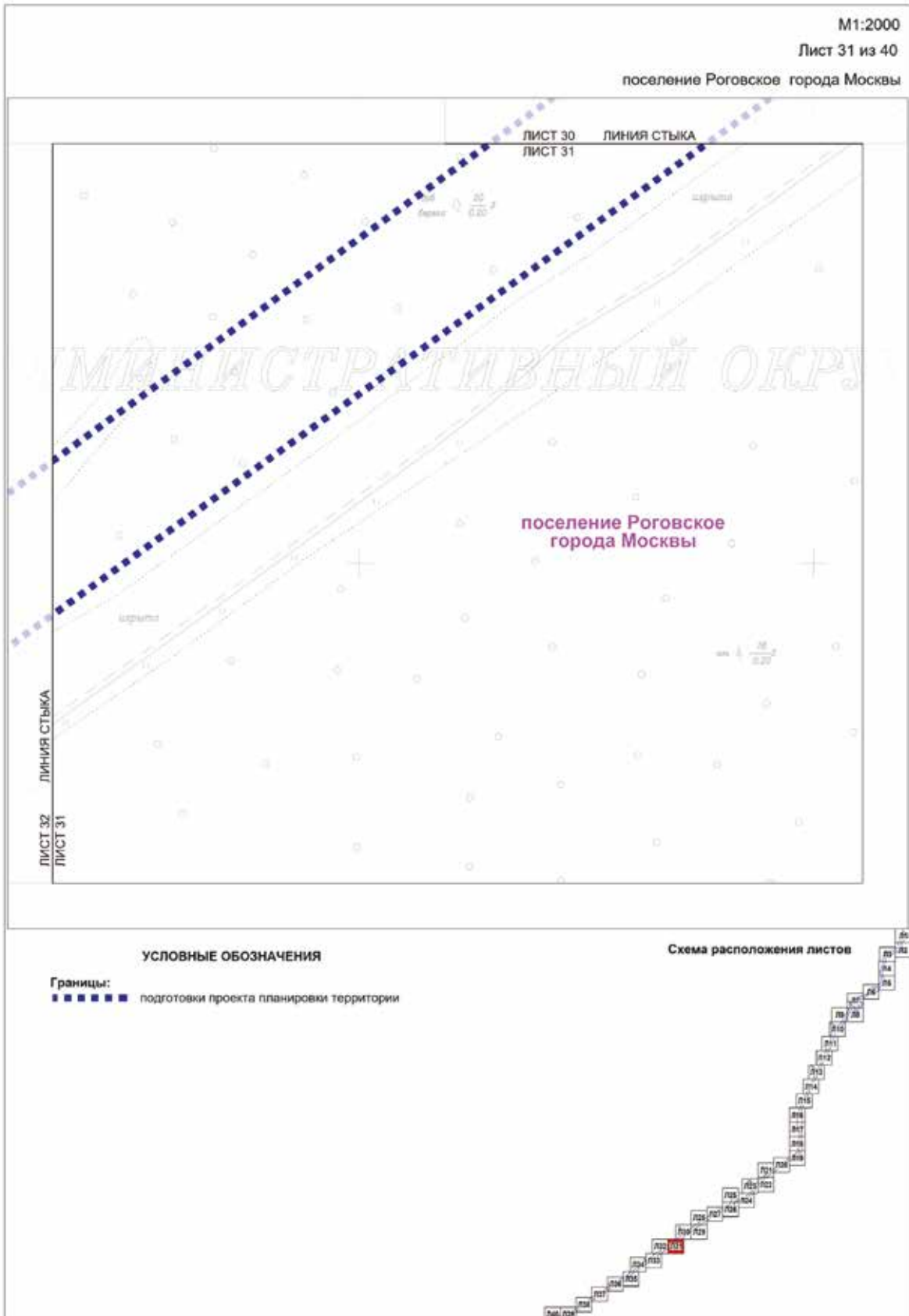
Схема расположения листов

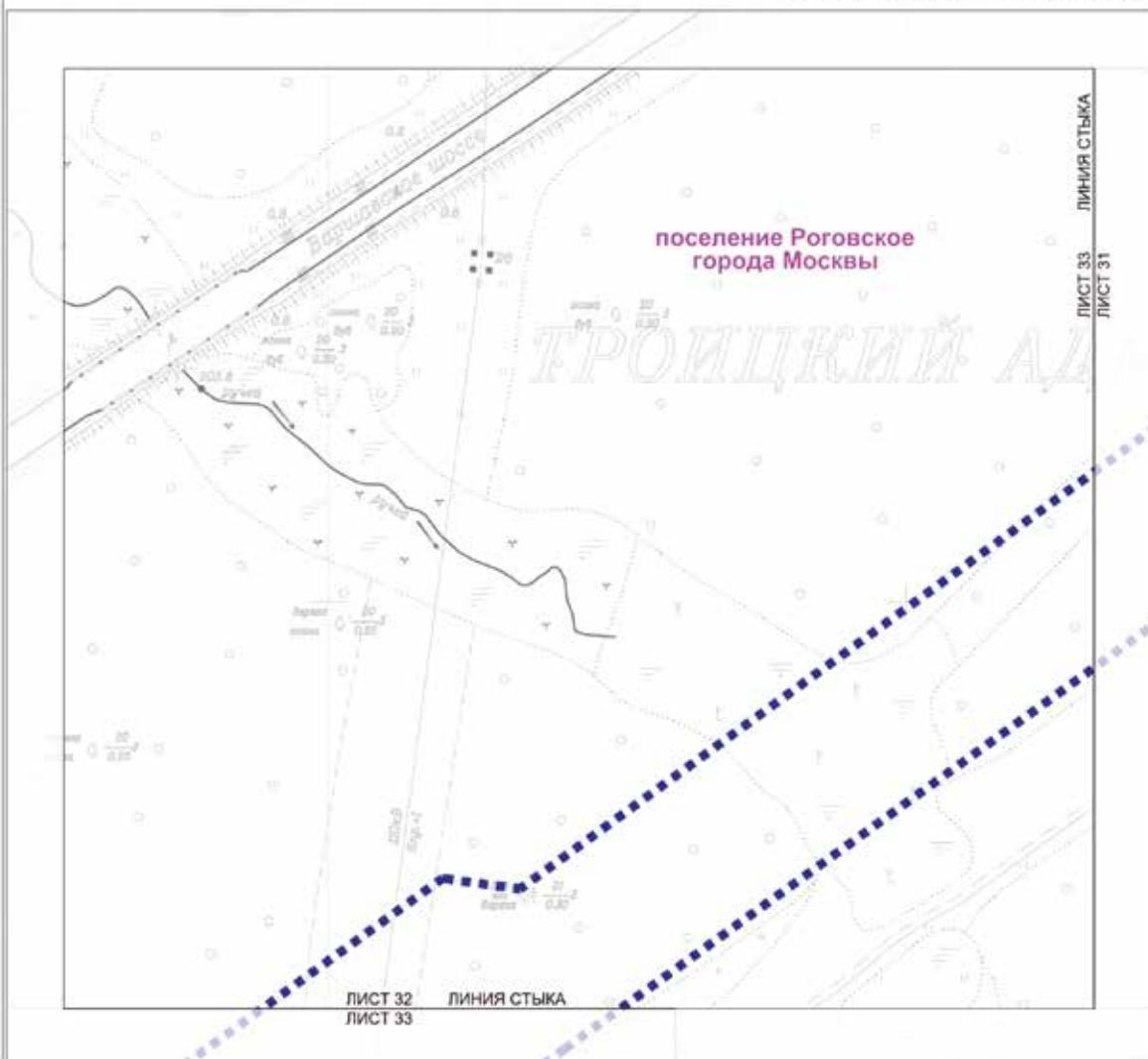











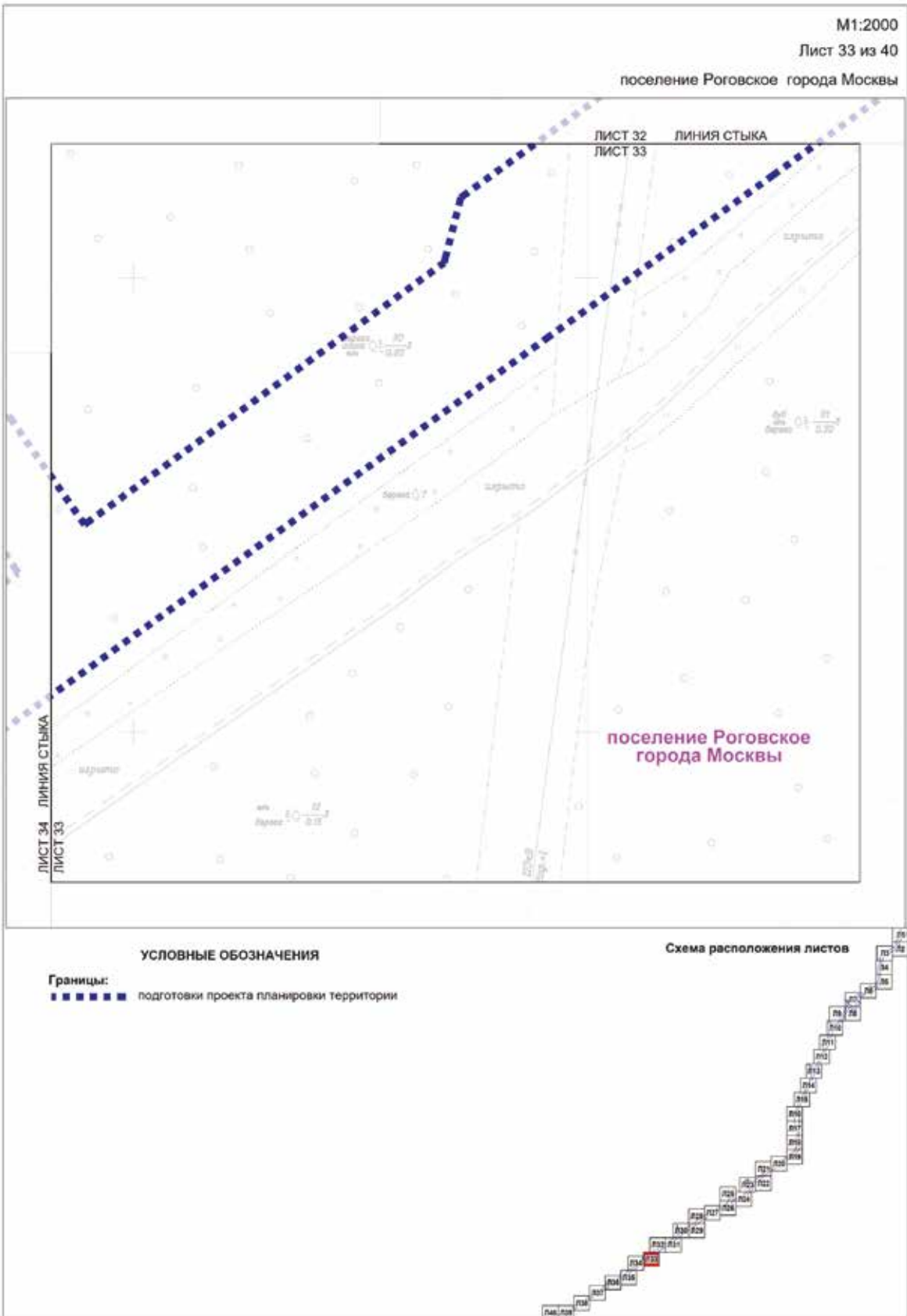


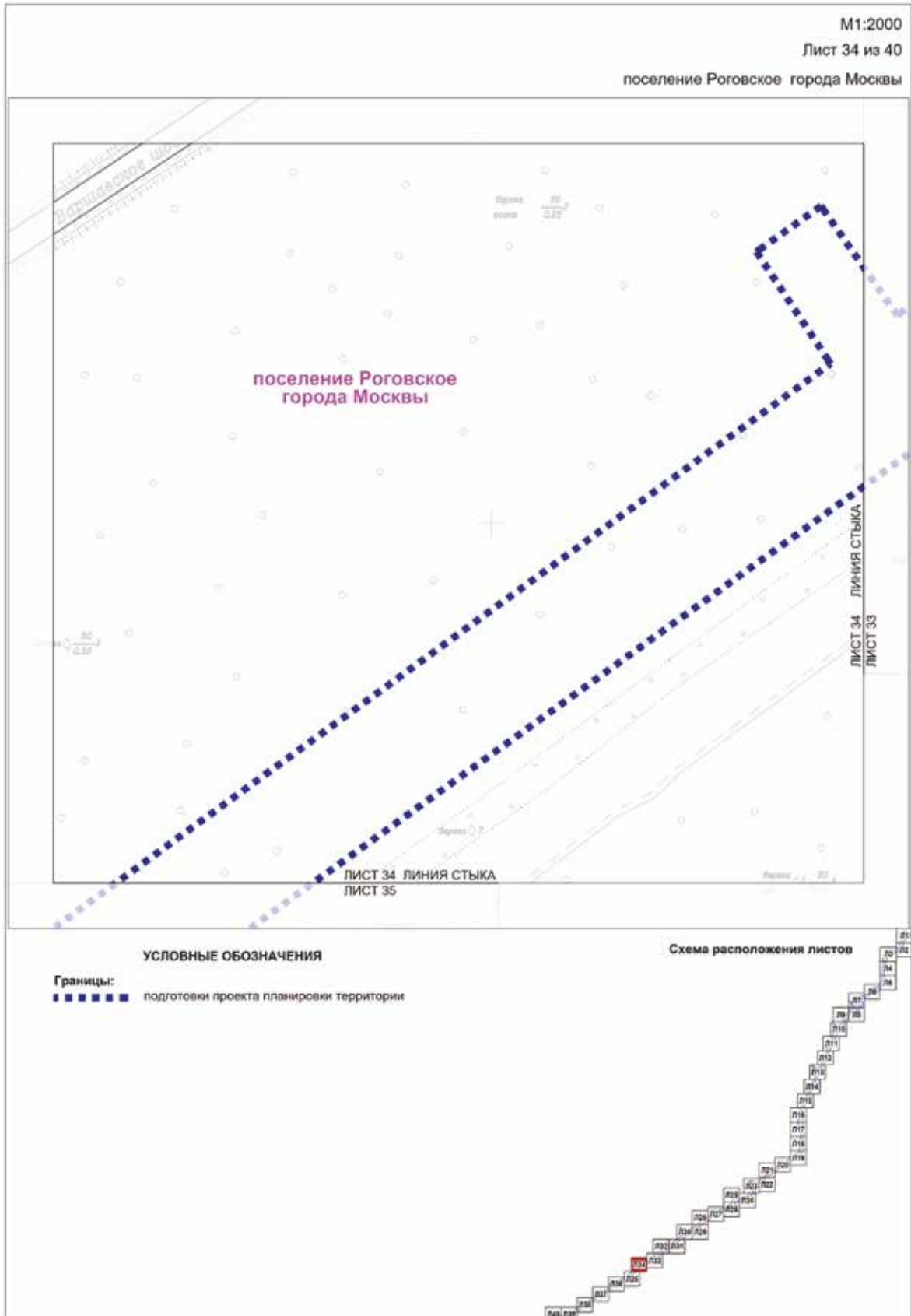
УСЛОВНЫЕ ОБОЗНАЧЕНИЯ


Границы:  
 ■■■■■■ подготовка проекта планировки территории

Схема расположения листов






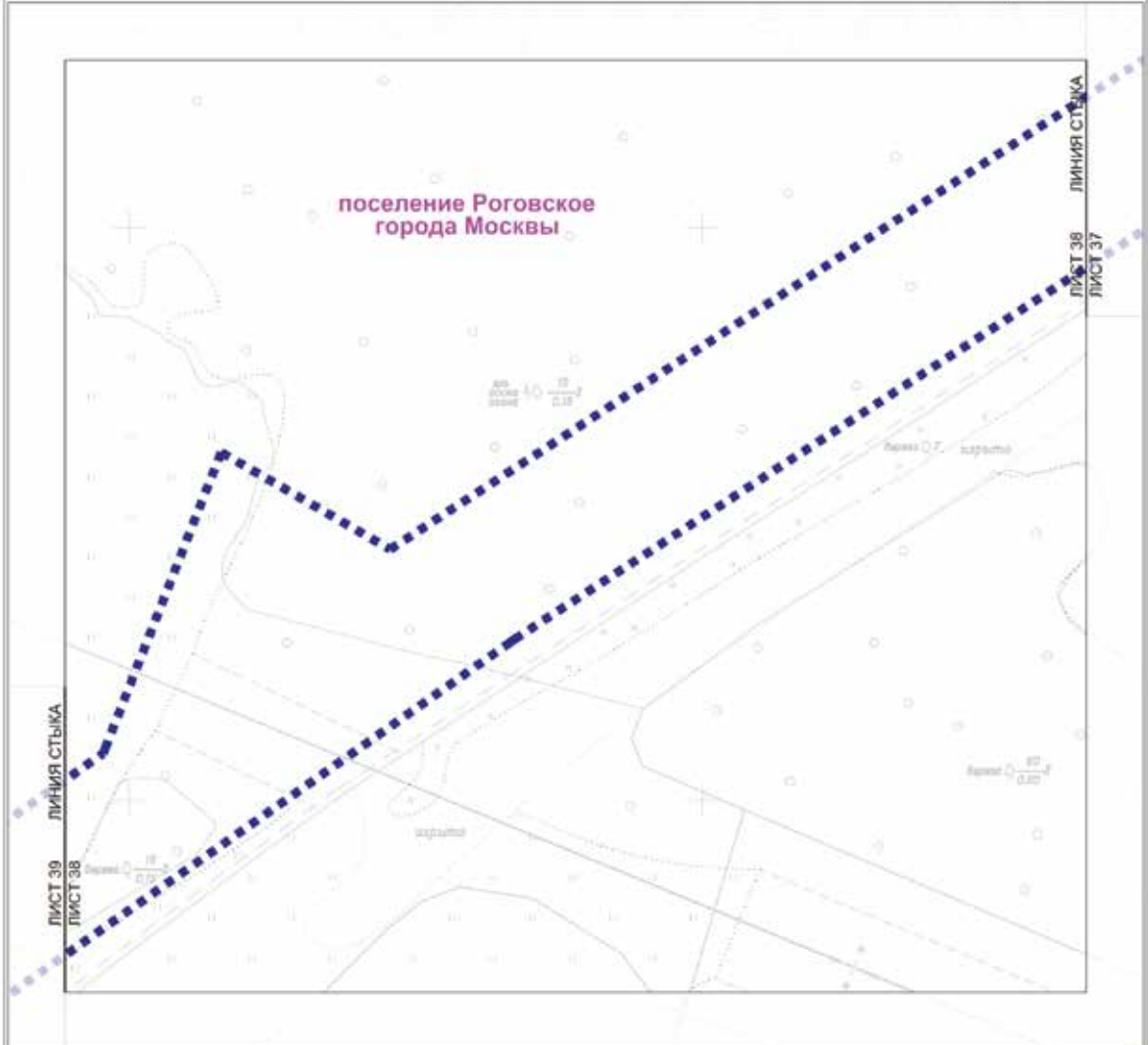










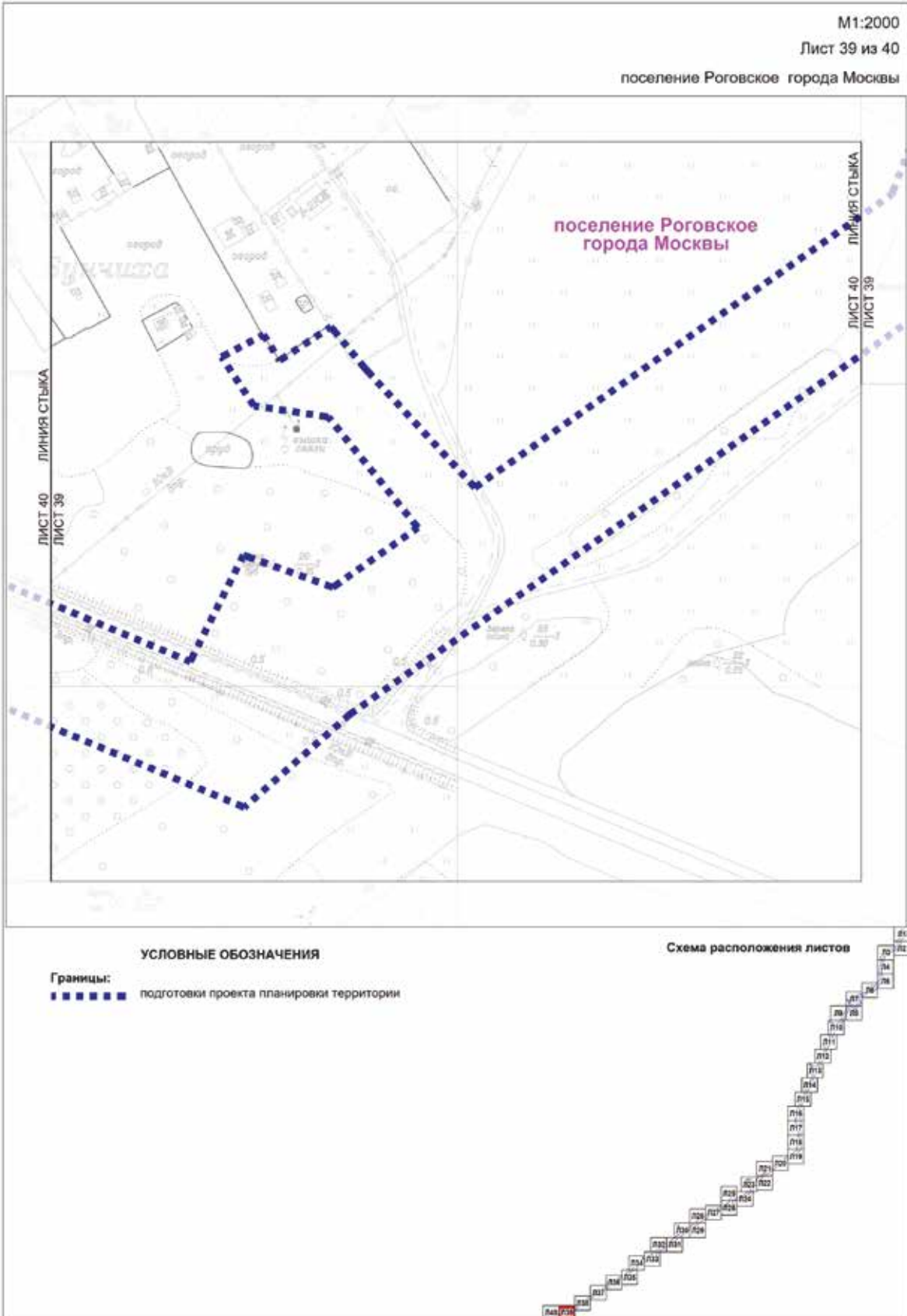


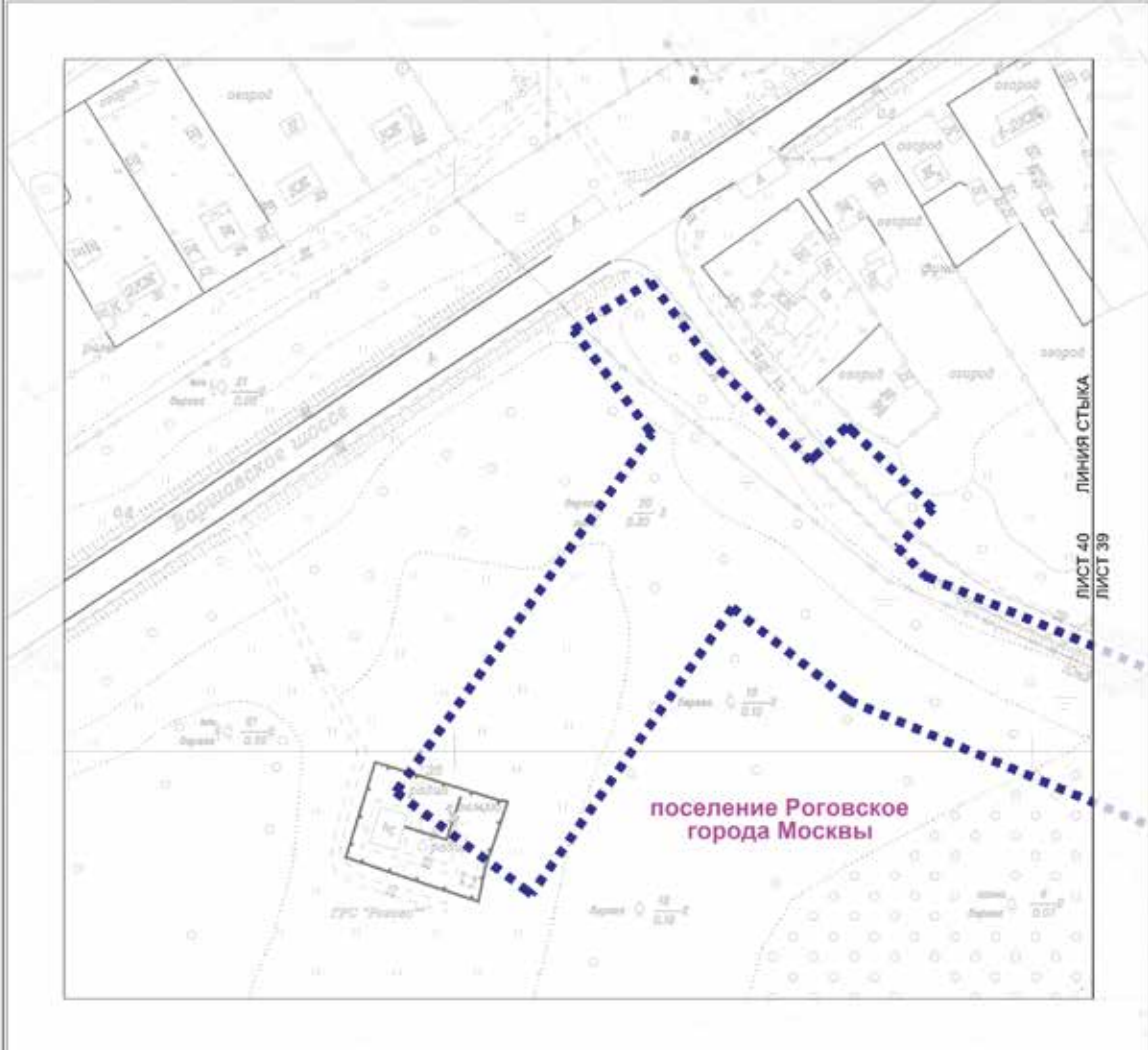
УСЛОВНЫЕ ОБОЗНАЧЕНИЯ

Границы:  
■ ■ ■ ■ ■ подготовки проекта планировки территории

Схема расположения листов








УСЛОВНЫЕ ОБОЗНАЧЕНИЯ

Границы:  
 ■■■■■■ подготовки проекта планировки территории

Схема расположения листов



### 3.2. Пояснительная записка

#### 3.2.1. Перечень образуемых и (или) изменяемых земельных участков к чертежу межевания территории

Перечень образуемых и (или) изменяемых земельных участков к чертежу межевания территории не приводится в связи с отсутствием образуемых и (или) изменяемых земельных участков.

Для размещения линейных объектов проектом межевания территории предлагается установление сервитута или публичного сервитута на следующих существующих земельных участках:

Перечень кадастровых номеров существующих земельных участков, в отношении которых предполагается установление сервитута/публичного сервитута, их адреса или описание местоположения	Перечень и адреса объектов недвижимого имущества
1	2
50:27:0040102:94, город Москва, поселение Вороновское, деревня Бунчиха	-
50:27:0030324:17, город Москва	-
50:27:0030324:16, 50:27:0030302:51 город Москва, поселение Вороновское, вблизи деревни Косовка	-
50:27:0030324:15, город Москва, поселение Вороновское, вблизи деревни Косовка	-
50:27:0030324:12, город Москва	-
50:27:0030324:10, город Москва, поселение Вороновское, вблизи деревни Косовка	-
50:27:0030324:8, город Москва, поселение Вороновское, вблизи деревни Семеново	-
50:27:0030324:7, город Москва	-
50:27:0030324:6, город Москва	-
50:27:0030227:41, город Москва	-
50:27:0030227:35, город Москва	-
50:27:0040129:14, город Москва	-
50:27:0030324:9, город Москва	-
77:22:0000000:128, город Москва, поселение Роговское, поселение Вороновское, деревня Кресты, вдоль автодороги А-101 и внешней стороны Большого кольца Московской железной дороги	-
77:22:0000000:625, город Москва, поселение Вороновское, поселение Кленовское	-
77:22:0030324:8, город Москва, поселение Вороновское, между деревней Львово и Калужским шоссе	-
77:22:0000000:4679, город Москва, поселение Вороновское, деревня Львово, территория лесного массива, земельный участок № 1	-
50:27:0040129:16, город Москва	-
50:27:0040317:14, город Москва	-
50:27:0030324:18, город Москва	-

Перечень кадастровых номеров существующих земельных участков, в отношении которых предполагается установление сервитута/публичного сервитута, их адреса или описание местоположения	Перечень и адреса объектов недвижимого имущества
1	2
77:22:0030324:423, город Москва, внутригородская территория поселение Вороновское, село Вороново, Поповский тупик, земельный участок 10	
77:22:0040102:9, город Москва, поселение Роговское, деревня Бунчиха	
50:27:0040316:19, город Москва	
77:22:0040106:386, 50:27:0040106:19, 50:27:0040106:21, город Москва, поселение Роговское, деревня Кресты	
50:27:0040106:34, город Москва	
50:27:0040105:32, город Москва, поселение Роговское, деревня Кресты, при доме 10	
50:27:0030204:103, 77:22:0030204:391, 77:22:0030204:390 город Москва, поселение Вороновское, село Вороново	
50:27:0030302:51, город Москва	
77:22:0040129:323, город Москва	

### 3.2.2. Перечень координат характерных точек образуемых и (или) изменяемых земельных участков

Перечень координат характерных точек образуемых и (или) изменяемых земельных участков не приводится в связи с отсутствием образуемых и (или) изменяемых земельных участков.

### 3.2.3. Сведения о границах территории, применительно к которой осуществляется подготовка проекта межевания

№ точки	Координаты точки (Система координат, используемая для ведения Единого государственного реестра недвижимости (МСК-77))	
	X	Y
1	2	3
1	-48049.522	-29373.443
2	-47950.3372	-29303.7567
3	-47982.6993	-29262.8651
4	-48053.1546	-29093.8619
5	-48012.1969	-29047.3841
6	-47743.7129	-28665.6576
7	-47089.965	-27660.9539
8	-46625.71	-27016.6753
9	-46554.7733	-26918.2316
10	-45808.2451	-25882.223
11	-45605.4419	-25570.2278

№ точки	Координаты точки (Система координат, используемая для ведения Единого государственного реестра недвижимости (МСК-77))	
	X	Y
1	2	3
12	-45539.0656	-25432.9121
13	-45548.2381	-25357.8139
14	-45528.1881	-25353.0146
15	-45466.349	-25252.5483
16	-45447.0467	-25217.0769
17	-45403.7969	-25240.9655
18	-45369.9817	-25223.5909
19	-45363.7131	-25199.4492
20	-45381.7746	-25098.532
21	-45346.3904	-25034.3157
22	-45181.7347	-24800.5976

№ точки	Координаты точки (Система координат, используемая для ведения Единого государственного реестра недвижимости (МСК-77))	
	X	Y
1	2	3
23	-44921.5715	-24652.4969
24	-44230.9784	-23699.2548
25	-44132.628	-23676.1236
26	-44063.8258	-23690.0933
27	-43984.059	-23702.9892
28	-43798.4061	-23694.3713
29	-43630.1444	-23687.5332
30	-43293.1852	-23714.0972
31	-42869.9845	-23515.9861
32	-42545.0464	-23368.1713
33	-42233.5794	-23224.3151
34	-41891.0031	-23065.002
35	-41706.518	-23002.2336
36	-41624.062	-22951.154
37	-41532.3423	-22935.1005
38	-41409.911	-22886.2739
39	-41386.8668	-22793.0975
40	-41299.9642	-22742.2911
41	-41143.8402	-22655.0875
42	-41032.3866	-22592.8347
43	-40996.5646	-22572.8262
44	-40995.6214	-22572.2994
45	-40964.1543	-22554.7233
46	-40982.5739	-22523.0087
47	-40995.4227	-22508.3045
48	-41016.5538	-22484.1221
49	-41027.1978	-22430.1074
50	-40978.4218	-22387.4858
51	-40936.946	-22360.7917
52	-40886.7274	-22327.2197
53	-40880.4114	-22312.5397
54	-40843.0214	-22320.3955
55	-40836.2315	-22365.4514
56	-40831.1219	-22376.6151
57	-40823.0061	-22377.3833
58	-40804.5215	-22371.8755
59	-40753.5922	-22361.8429

№ точки	Координаты точки (Система координат, используемая для ведения Единого государственного реестра недвижимости (МСК-77))	
	X	Y
1	2	3
60	-40741.8991	-22354.2075
61	-40753.9878	-22306.2366
62	-40704.2038	-22257.9184
63	-40677.7038	-22164.6214
64	-40673.7949	-22150.8595
65	-40641.9647	-22119.9664
66	-40641.1908	-22068.1703
67	-40615.5161	-22053.8541
68	-40609.456	-22032.5137
69	-40583.791	-21965.1484
70	-40553.2068	-21960.2255
71	-40536.3228	-21957.5078
72	-40525.9074	-21943.0963
73	-40502.2812	-21920.9532
74	-40486.3695	-21908.0018
75	-40452.7531	-21890.0191
76	-40372.5783	-21847.1305
77	-40329.6441	-21828.7881
78	-40285.3217	-21846.566
79	-40239.0211	-21839.9401
80	-40158.3599	-21859.836
81	-40105.0995	-21852.2141
82	-40085.9582	-21847.2132
83	-40086.8955	-21843.6256
84	-39914.9317	-21798.6977
85	-39858.8082	-21805.9451
86	-39764.7511	-21679.983
87	-39696.3879	-21587.5813
88	-39696.2908	-21524.0363
89	-39653.978	-21522.2358
90	-39581.8476	-21408.7385
91	-39486.2317	-21439.5556
92	-39342.2712	-21261.9545
93	-39308.4634	-21247.3512
94	-39288.4711	-21237.8676
95	-39278.499	-21262.2592
96	-39214.4059	-21397.218

№ точки	Координаты точки (Система координат, используемая для ведения Единого государственного реестра недвижимости (МСК-77))	
	X	Y
1	2	3
97	-39249.3732	-21410.66
98	-39284.3406	-21424.1021
99	-39307.5592	-21367.4904
100	-39291.7099	-21360.9637
101	-39305.4245	-21327.8776
102	-39324.6442	-21335.9826
103	-39329.2645	-21325.2861
104	-39377.5777	-21386.1102
105	-39372.7846	-21419.5749
106	-39353.877	-21486.3519
107	-39361.3345	-21488.7342
108	-39385.3622	-21425.2308
109	-39408.1816	-21422.5658
110	-39476.8912	-21507.4368
111	-39567.3916	-21477.2667
112	-39643.8752	-21600.6705
113	-39719.0648	-21701.9841
114	-39822.6769	-21842.3443
115	-39847.388	-21873.575
116	-39924.384	-21853.087
117	-40025.8804	-21879.3628
118	-40024.9431	-21882.9505
119	-40057.5823	-21891.4779
120	-40095.2067	-21901.3078
121	-40160.8978	-21910.7086
122	-40241.559	-21890.8127
123	-40291.501	-21897.9597
124	-40329.0409	-21882.9022
125	-40350.923	-21892.2507
126	-40429.1686	-21934.1073
127	-40458.5398	-21949.8191
128	-40469.3634	-21958.629
129	-40488.2029	-21976.2859
130	-40507.9294	-22003.5812
131	-40488.6545	-22094.2632
132	-40512.9707	-22103.6863
133	-40545.261	-22009.5901

№ точки	Координаты точки (Система координат, используемая для ведения Единого государственного реестра недвижимости (МСК-77))	
	X	Y
1	2	3
134	-40547.3445	-22009.9255
135	-40561.9544	-22048.2735
136	-40573.0758	-22087.437
137	-40591.6276	-22097.7815
138	-40592.2796	-22141.4217
139	-40629.358	-22177.4084
140	-40629.6064	-22178.2829
141	-40659.7669	-22284.4673
142	-40698.4495	-22322.011
143	-40691.9929	-22347.6322
144	-40690.2058	-22380.1682
145	-40734.3926	-22409.0216
146	-40792.5234	-22420.4728
147	-40818.0424	-22428.0767
148	-40849.9767	-22425.0538
149	-40870.6741	-22410.3408
150	-40882.4879	-22384.5294
151	-40909.5197	-22402.6007
152	-40948.2807	-22427.5475
153	-40972.56	-22448.7633
154	-40970.0875	-22461.3105
155	-40957.7719	-22475.4044
156	-40941.7552	-22493.7339
157	-40939.6588	-22497.3434
158	-40912.0619	-22544.8593
159	-40911.7018	-22545.4794
160	-40910.57	-22547.5056
161	-40895.8572	-22573.8466
162	-40876.5198	-22588.1066
163	-40815.3667	-22596.7278
164	-40806.9916	-22606.447
165	-40801.8871	-22643.958
166	-40819.5197	-22646.0875
167	-40822.8779	-22610.3193
168	-40879.1077	-22602.0781
169	-40917.7183	-22585.9436
170	-40922.7855	-22588.8875

№ точки	Координаты точки (Система координат, используемая для ведения Единого государственного реестра недвижимости (МСК-77))	
	X	Y
1	2	3
171	-40971.2394	-22615.9516
172	-40972.1825	-22616.4784
173	-41008.0045	-22636.4869
174	-41119.4581	-22698.7397
175	-41275.153	-22785.7036
176	-41343.3995	-22825.603
177	-41364.7081	-22916.9912
178	-41303.174	-23020.3013
179	-41327.7613	-23035.3067
180	-41394.7836	-22936.3734
181	-41501.6871	-23000.059
182	-41613.5885	-23023.4305
183	-41769.5854	-23076.5062
184	-41789.9051	-23103.396
185	-41872.1152	-23166.4279
186	-41909.8477	-23128.9079
187	-42212.5548	-23269.68
188	-42353.8091	-23334.9206
189	-42268.2129	-23477.8939
190	-42290.4888	-23493.5309
191	-42386.9834	-23350.2427
192	-42524.2119	-23413.6239
193	-42849.0328	-23561.3855
194	-43283.9483	-23764.9805
195	-43317.8927	-23762.5226
196	-43319.1115	-23807.9958
197	-43354.5362	-23805.9787
198	-43390.7814	-23765.0305
199	-43495.0808	-23800.5609
200	-43569.6529	-23803.906
201	-43638.7663	-23793.441
202	-43645.7064	-23777.2307
203	-43649.2157	-23752.2331
204	-43739.7778	-23749.5629
205	-43722.8345	-23851.5926
206	-43704.399	-23863.6429
207	-43698.251	-23899.1085

№ точки	Координаты точки (Система координат, используемая для ведения Единого государственного реестра недвижимости (МСК-77))	
	X	Y
1	2	3
208	-43738.1151	-23906.5318
209	-43743.4268	-23880.0325
210	-43810.8504	-23902.6207
211	-43812.2819	-23875.1906
212	-43792.2784	-23860.7235
213	-43804.5124	-23745.0125
214	-43986.9202	-23753.1759
215	-44083.1629	-23788.0896
216	-44144.9507	-23745.8606
217	-44173.5929	-23786.6824
218	-44213.3698	-23760.1738
219	-44750.3696	-24501.4074
220	-44713.3102	-24527.0994
221	-44728.2212	-24547.4605
222	-44765.1073	-24521.7503
223	-44887.4301	-24690.5954
224	-44964.9593	-24734.716
225	-44875.8367	-24874.0775
226	-44916.1863	-24936.5903
227	-44930.8443	-24927.5763
228	-44903.4142	-24883.38
229	-44989.6823	-24751.7235
230	-45147.2923	-24838.5248
231	-45303.1565	-25059.7637
232	-45329.4321	-25107.1815
233	-45313.4745	-25196.3436
234	-45313.4745	-25227.0565
235	-45277.6624	-25225.4236
236	-45275.0004	-25229.8405
237	-45220.0533	-25202.1951
238	-45211.5342	-25214.8343
239	-45266.8409	-25244.9616
240	-45313.4745	-25259.1849
241	-45313.4745	-25278.895
242	-45378.1579	-25309.2704
243	-45451.0763	-25336.4275
244	-45460.0358	-25424.8704



№ точки	Координаты точки (Система координат, используемая для ведения Единого государственного реестра недвижимости (МСК-77))	
	X	Y
1	2	3
245	-45487.6485	-25441.4313
246	-45561.7994	-25594.8306
247	-45598.8267	-25660.0635
248	-45562.1105	-25687.8491
249	-45578.0993	-25711.9242
250	-45618.494	-25694.7125
251	-45691.9826	-25824.1812
252	-45757.9274	-25913.9947
253	-46083.6508	-26361.9671
254	-45927.0081	-26470.6869
255	-45939.9706	-26489.937
256	-46100.7447	-26385.0064
257	-46499.2567	-26933.5563
258	-46495.6392	-26960.4113
259	-46564.538	-27055.7402
260	-46593.2683	-27063.0607
261	-46708.6526	-27221.5417
262	-46660.6143	-27255.0682
263	-46680.7204	-27283.4305
264	-46729.9653	-27250.8534
265	-47048.7044	-27689.2201
266	-47266.4312	-28023.8306
267	-47215.4183	-28077.1538
268	-47241.2314	-28105.8328
269	-47289.3894	-28059.1137
270	-47712.2461	-28708.9752

№ точки	Координаты точки (Система координат, используемая для ведения Единого государственного реестра недвижимости (МСК-77))	
	X	Y
1	2	3
271	-47678.3847	-28767.9697
272	-47783.4702	-28809.0959
273	-47912.4266	-28992.4441
274	-47859.9862	-29040.7842
275	-47841.7462	-29055.7698
276	-47856.4996	-29078.3538
277	-47845.2082	-29085.4244
278	-47854.9162	-29103.8419
279	-47876.4881	-29089.6946
280	-47881.3677	-29056.9449
281	-47930.076	-29017.5377
282	-47956.3533	-29054.8985
283	-47942.186	-29094.2651
284	-47989.045	-29117.7021
285	-47939.2064	-29237.2514
286	-47929.3797	-29246.5634
287	-47915.9722	-29234.4252
288	-47887.4048	-29263.9822
289	-47899.337	-29276.9309
290	-47862.638	-29313.1767
291	-47837.3004	-29332.2187
292	-47854.1231	-29358.984
293	-47890.0268	-29331.7117
294	-48014.0947	-29420.415
295	-48049.522	-29373.443

**3.2.4. Вид разрешенного использования образуемых и (или) изменяемых земельных участков, предназначенных для размещения линейных объектов и объектов капитального строительства, проектируемых в составе линейного объекта, а также существующих земельных участков, занятых линейными объектами и объектами капитального строительства, входящими в состав линейных объектов, в соответствии с проектом планировки территории линейного объекта**

Виды разрешенного использования образуемых и (или) изменяемых земельных участков, предназначенных для размещения линейных объектов и объектов капитального строительства, проектируемых в составе линейного объекта, а также существующих земельных участков, занятых линейными объектами и объектами капитального строительства, входящими в состав линейных объектов, в соответствии с проектом планировки территории линейного объекта не приводятся в связи с отсутствием образуемых земельных участков и отсутствием необходимости изменения вида разрешенного использования существующих земельных участков.

## О внесении изменений в постановление Правительства Москвы от 31 августа 2020 г. № 1405-ПП

Постановление Правительства Москвы от 6 декабря 2023 года № 2405-ПП

В соответствии с частью 22 статьи 45 Градостроительного кодекса Российской Федерации, Законом города Москвы от 25 июня 2008 г. № 28 «Градостроительный кодекс города Москвы», постановлением Правительства Москвы от 10 апреля 2018 г. № 282-ПП «Об утверждении Положения о составе, порядке подготовки, согласования и представления на утверждение проектов планировки территории в целях реализации Программы реновации жилищного фонда в городе Москве» **Правительство Москвы постановляет:**

1. Внести изменения в постановление Правительства Москвы от 31 августа 2020 г. № 1405-ПП «Об утверждении проекта планировки территории микрорайонов А, Б, Г, Е района Люблино города Москвы»:

1.1. Абзац шестой подраздела «Мероприятия второго этапа реализации проекта планировки территории» раздела 1.2 приложения 1 к постановлению дополнить дефисом в следующей редакции:

«– строительство проектируемого проезда, улицы местного значения от проспекта 40 лет Октября до Ставропольской улицы протяженностью 0,38 км (параметры определяются на последующих стадиях проектирования).».

1.2. Строку с номером участка на чертеже 2 раздела 2 приложения 1 к постановлению признать утратившей силу.

1.3. Приложение 1 к постановлению дополнить разделом 2(1) в редакции согласно приложению 1 к настоящему постановлению.

1.4. Приложение 1 к постановлению дополнить разделом 3(1) в редакции согласно приложению 2 к настоящему постановлению.

1.5. Приложение 1 к постановлению дополнить чертежом «План красных линий» (1) в редакции согласно приложению 3 к настоящему постановлению.

1.6. Приложение 1 к постановлению дополнить чертежом «Планировочная организация территории с границами зон планируемого размещения объектов капитального строительства» (1) в редакции согласно приложению 4 к настоящему постановлению.

1.7. Приложение 1 к постановлению дополнить схемой «Схема распределения высотности застройки в границах каждого квартала» (1) в редакции согласно приложению 5 к настоящему постановлению.

1.8. Приложение 1 к постановлению дополнить схемой «Схема формирования фронта застройки» (1) в редакции согласно приложению 6 к настоящему постановлению.

2. Контроль за выполнением настоящего постановления возложить на заместителя Мэра Москвы в Правительстве Москвы по вопросам градостроительной политики и строительства Бочкарева А.Ю.

Мэр Москвы **С.С.Собянин**

**Приложение 1**  
к постановлению Правительства Москвы  
от 6 декабря 2023 г. № 2405-ПП

Внесение изменения в приложение 1 к постановлению Правительства Москвы от 31 августа 2020 г. № 1405-ПП

**2(1). Таблица «Участки территории, зоны планируемого размещения объектов капитального строительства» к чертежу «Планировочная организация территории с границами зон планируемого размещения объектов капитального строительства» (1)**

№ участка на чертеже	Коды видов разрешенного использования земельных участков и объектов капитального строительства <sup>1</sup>	№ участка на чертеже	№ зоны планируемого размещения объектов капитального строительства на чертеже	Предельные параметры строительства/реконструкции объектов капитального строительства			Наименование объекта	Характеристики объекта			
				Плотность, тыс. кв. м/га	Высота, м	Застроенность, %		Использование земельного участка	Государственные объекты, автостоянки (наземные), машино-мест	Примечание, емкость/ мощность	
1		3	4	5	6	7	8	9	10	11	12
2	2.6, 2.7, 2.7.1, 3.1.1, 12.0.1, 12.0.2, 5.1.3	5,36	2.1	38,92	70	-	Многоквартирный дом, в том числе: - жилая часть	Суммарная поэтажная площадь наземной части в табаритах наружных стен, тыс. кв. м	Технические помещения	Определяется на последующей стадии проектирования	-
				2.2	49,40	45	-	Многоквартирный дом, в том числе: - жилая часть			

1	2	3	4	5	6	7	8	9	10	11	12
			<b>2.3</b>	18,41	50	-	Многоквартирный дом	<b>7,174</b>	Технические помещения, гараж	Определяется на последующей стадии проектирования	Емкость гаража определяется на последующей стадии проектирования в соответствии с действующими нормативами
			<b>2.4</b>	55,72	65	-	Многоквартирный дом, в том числе: - жилая часть  - нежилая часть (встроенно-присоединенные помещения)	<b>64,64</b> 59,35  5,29	Технические помещения, гараж	Определяется на последующей стадии проектирования	Приспособление подземного гаража под ЗСГО вместимостью 2400 мест. Емкость гаража определяется на последующей стадии проектирования в соответствии с действующими нормативами
			<b>2.5</b>	58,68	65	-	Многоквартирный дом, в том числе: - жилая часть  - нежилая часть (встроенно-присоединенные помещения)	<b>69,83</b> 64,54  5,29	Технические помещения, гараж	Определяется на последующей стадии проектирования	Приспособление подземного гаража под ЗСГО вместимостью 2400 мест. Емкость гаража определяется на последующей стадии проектирования в соответствии с действующими нормативами

1	2	3	4	5	6	7	8	9	10	11	12
							Многоквартирный дом, в том числе: - жилая часть	18,80 17,61			
			2.6	49,47	65	-	- нежилая часть (встроенно-пристроенные помещения)	1,19	Технические помещения	Определяется на последующей стадии проектирования	
			2.7	-	5	-	Объект инженерной инфраструктуры	Определяется на последующей стадии проектирования	-	-	
			2.8	-	5	-	Объект инженерной инфраструктуры	Определяется на последующей стадии проектирования	-	-	
82	12.0.1	0,56	-	-	-	-	-	-	-	-	-

<sup>1</sup> - Определение кодов видов разрешенного использования земельных участков и объектов капитального строительства представлено в таблице I раздела 3.2 главы 3 книги 1 территориальной части правил землепользования и застройки города Москвы.

## Приложение 2

к постановлению Правительства Москвы  
от 6 декабря 2023 г. № 2405-ПП

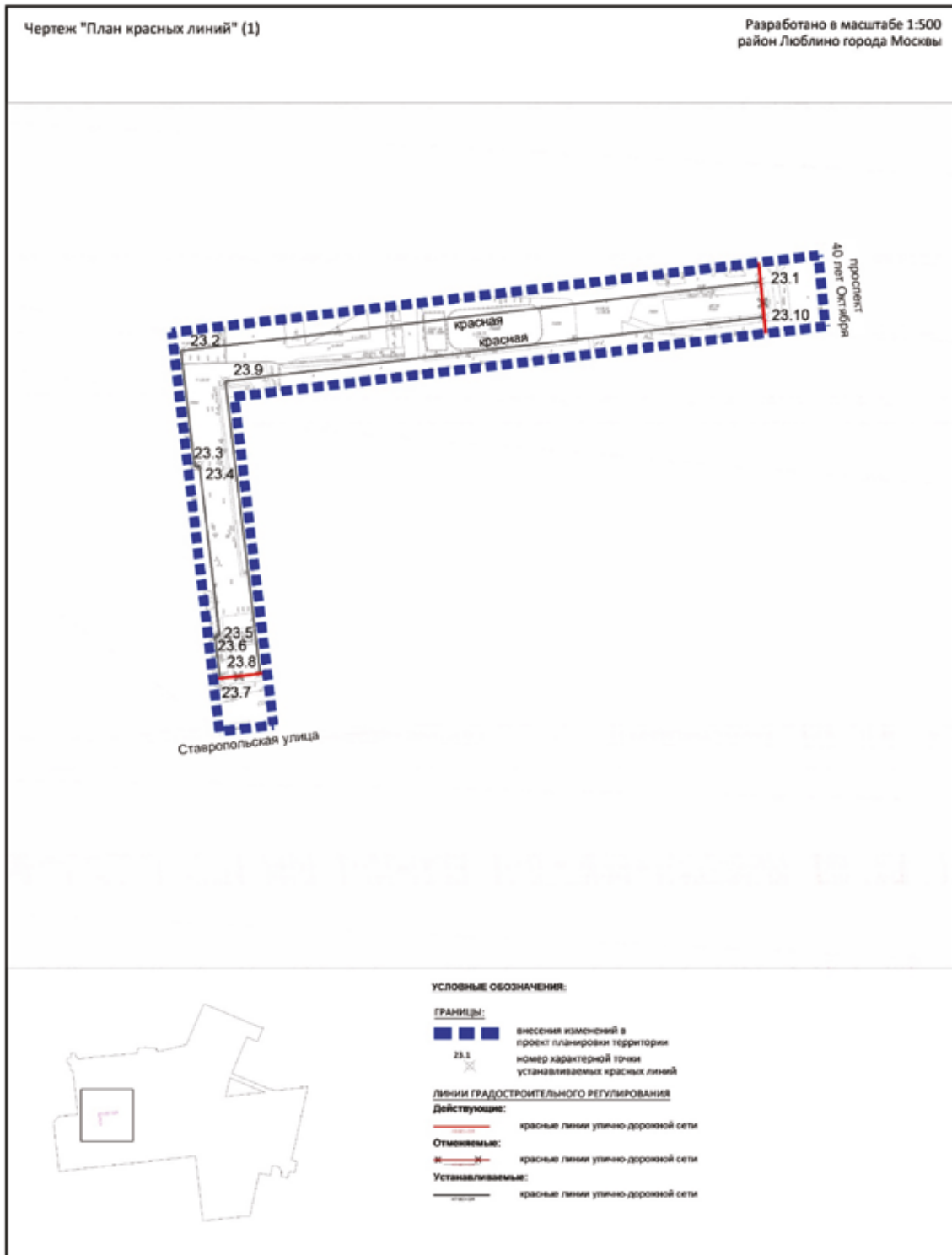
Внесение изменения в приложение 1 к постановлению Правительства Москвы от 31 августа 2020 г. № 1405-ПП

### 3(1). Таблица «Мероприятия по реализации проекта планировки территории и последовательность их выполнения»

№ п/п	Наименование мероприятия	Единица измерения	Всего	Этапы реализации	
				1	2
1	2	3	4	5	6
1	Развитие транспортной инфраструктуры				
1.1	Улицы местного значения:	км	2,24	-	2,24
1.1.1	Строительство проектируемого проезда от проспекта 40 лет Октября до Ставропольской улицы с переменной шириной в красных линиях от 15,0 до 17,0 м (параметры определяются на последующих стадиях проектирования)	км	0,39	-	0,39

Приложение 3  
к постановлению Правительства Москвы  
от 6 декабря 2023 г. № 2405-ПП

Внесение изменения в приложение 1 к постановлению Правительства Москвы от 31 августа 2020 г. № 1405-ПП



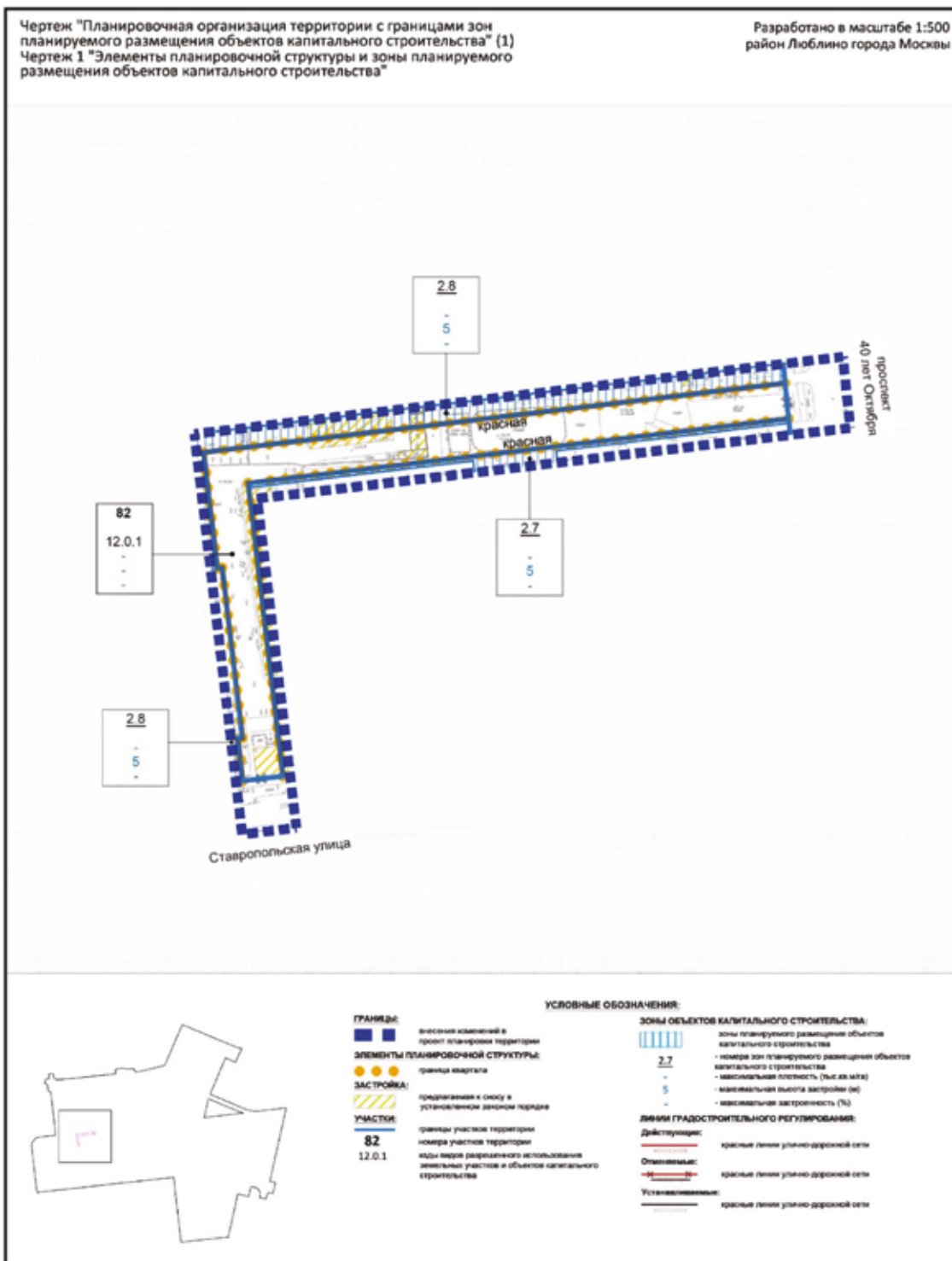
**Перечень координат характерных точек устанавливаемых красных линий  
(к чертежу «План красных линий» (1))**

№ точки	Координаты точки (Система координат, используемая для ведения Единого государственного реестра недвижимости)	
	X	Y
1	2	3
23.1	15498.3311	1689.6627
23.2	15254.2559	1660.5525
23.3	15260.0534	1611.8967
23.4	15262.0394	1612.1333
23.5	15270.5479	1540.7258
23.6	15268.5619	1540.4892
23.7	15270.6916	1522.6156
23.8	15287.5722	1524.6270
23.9	15272.9110	1647.6711
23.10	15499.8079	1674.7325



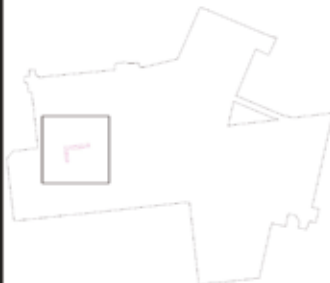
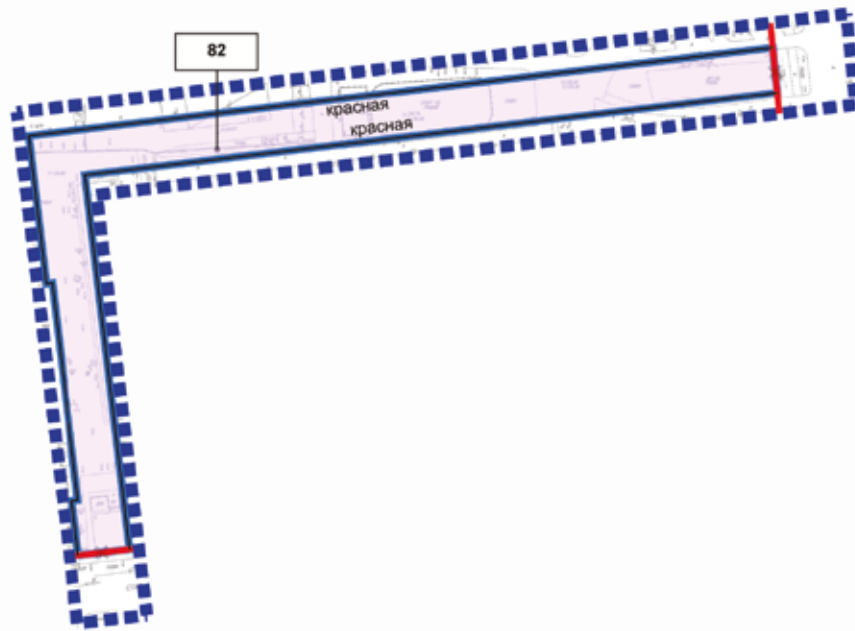
Приложение 4  
к постановлению Правительства Москвы  
от 6 декабря 2023 г. № 2405-ПП

Внесение изменения в приложение 1 к постановлению Правительства Москвы от 31 августа 2020 г. № 1405-ПП




Чертеж "Планировочная организация территории с границами зон планируемого размещения объектов капитального строительства" (1)  
Чертеж 2 "Линейные объекты инженерной инфраструктуры и улично-дорожной сети"

Разработано в масштабе 1:500  
район Люблино города Москвы



**УСЛОВНЫЕ ОБОЗНАЧЕНИЯ:**

**ГРАНИЦЫ:**


 внесены изменения в проект планировки территории

**УЧАСТКИ:**

 границы участков территории

**82** номера участков территории

**ЗОНЫ ОБЪЕКТОВ КАПИТАЛЬНОГО СТРОИТЕЛЬСТВА:**

 зоны планируемой реконструкции и размещения объектов улично-дорожной сети

**ЛИНИИ ГРАДОСТРОИТЕЛЬНОГО РЕГУЛИРОВАНИЯ**

**Действующие:**

 красные линии улично-дорожной сети

**Отменяемые:**

 красные линии улично-дорожной сети

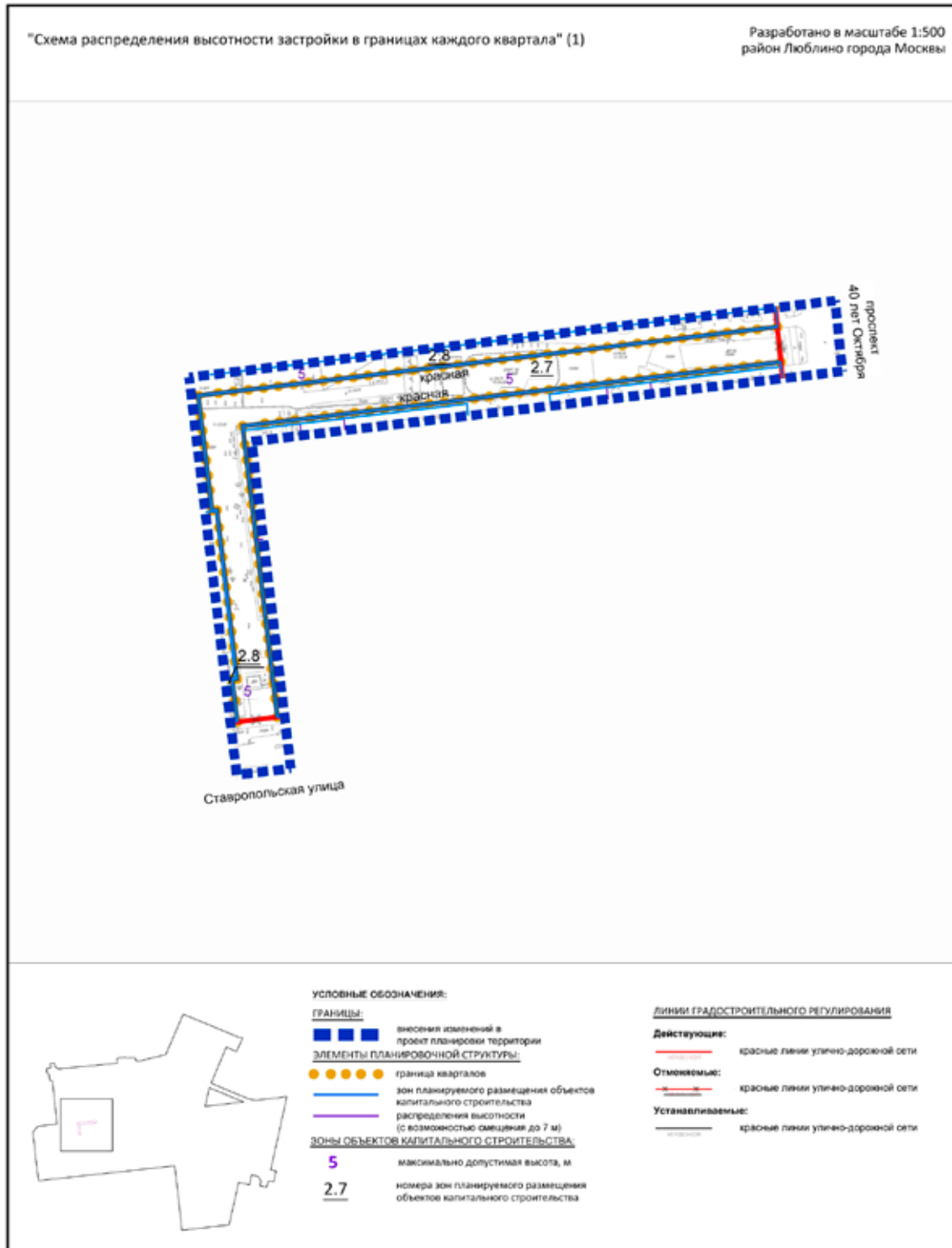
**Устанавливаемые:**

 красные линии улично-дорожной сети

## Приложение 5

к постановлению Правительства Москвы  
от 6 декабря 2023 г. № 2405-ПП

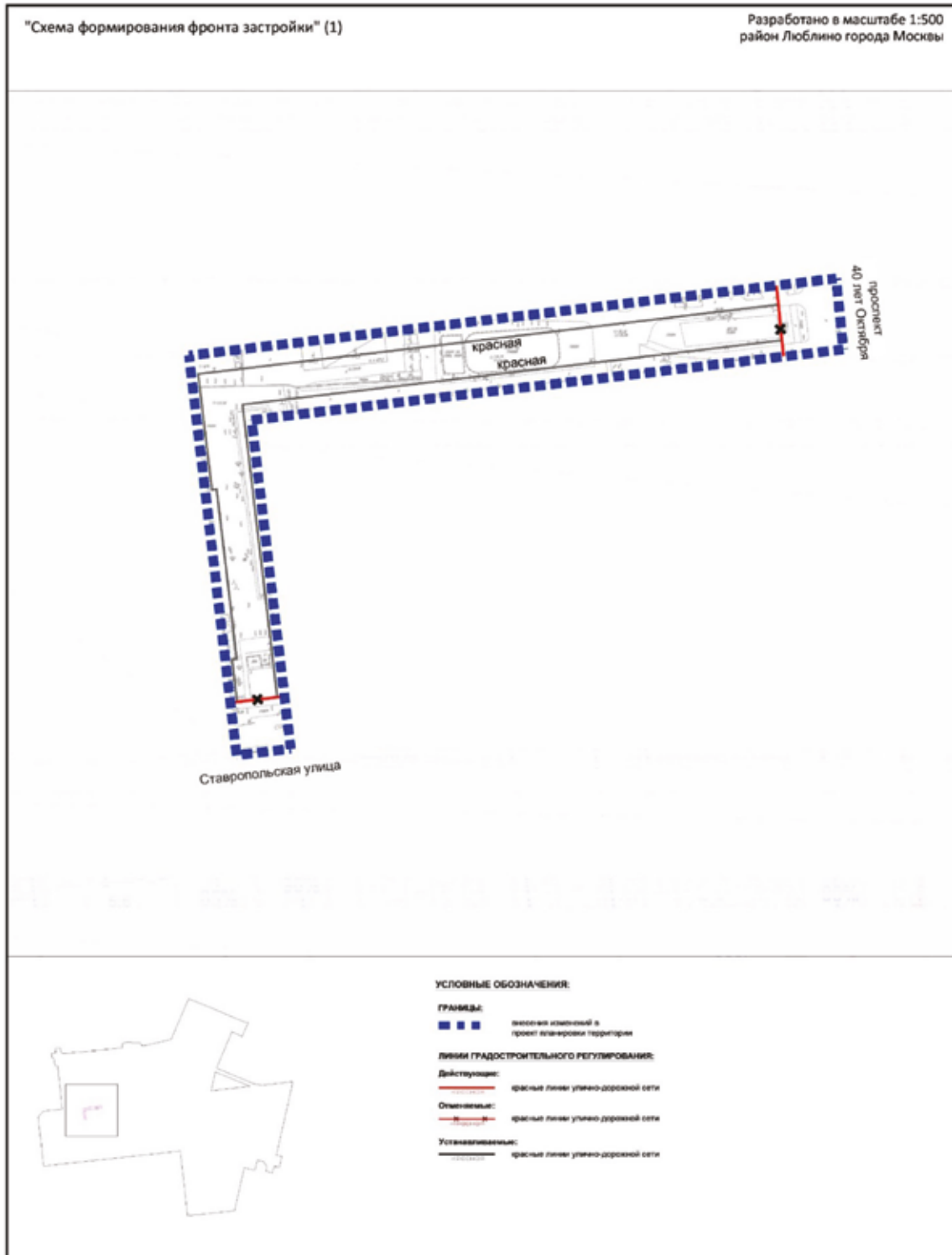
Внесение изменения в приложение 1 к постановлению Правительства Москвы от 31 августа 2020 г. № 1405-ПП



## Приложение 6

к постановлению Правительства Москвы  
от 6 декабря 2023 г. № 2405-ПП

Внесение изменения в приложение 1 к постановлению Правительства Москвы от 31 августа 2020 г. № 1405-ПП



## О внесении изменений в постановление Правительства Москвы от 28 марта 2017 г. № 120-ПП

Постановление Правительства Москвы от 6 декабря 2023 года № 2406-ПП

В соответствии с Градостроительным кодексом Российской Федерации, Законом города Москвы от 25 июня 2008 г. № 28 «Градостроительный кодекс города Москвы», постановлениями Правительства Москвы от 7 апреля 2009 г. № 270-ПП «О создании Городской комиссии по вопросам градостроительства, землепользования и застройки при Правительстве Москвы и об утверждении положений о Городской и окружной комиссиях по вопросам градостроительства, землепользования и застройки при Правительстве Москвы», от 22 марта 2022 г. № 438-ПП «О реализации положений пункта 2 статьи 7 Федерального закона от 14 марта 2022 г. № 58-ФЗ «О внесении изменений в отдельные законодательные акты Российской Федерации» **Правительство Москвы постановляет:**

1. Внести изменения в постановление Правительства Москвы от 28 марта 2017 г. № 120-ПП «Об утверждении правил землепользования и застройки города Москвы»:

1.1. Карту градостроительного зонирования «Границы территориальных зон и виды разрешенного использования земельных участков и объектов капитального строительства. Северный административный округ города Москвы» раздела 1 книги 3 территориальной части правил землепользования и застройки приложения к постановлению дополнить изображениями территориальных зон согласно приложению 1 к настоящему постановлению.

1.2. Карту градостроительного зонирования «Границы территориальных зон, подзон территориальных зон и предельные параметры разрешенного строительства, реконструкции объектов капитального строительства. Северный административный округ города Москвы» раздела 1 книги 3 территориальной части правил землепользования и застройки приложения к постановлению дополнить изображениями территориальных зон согласно приложению 2 к настоящему постановлению.

1.3. Подраздел «Пункт 203» раздела 2 книги 3 территориальной части правил землепользования и застройки приложения к постановлению признать утратившим силу.

1.4. Раздел 2 книги 3 территориальной части правил землепользования и застройки приложения к постановлению дополнить подразделами в редакции согласно приложению 3 к настоящему постановлению.

1.5. Пункт 21 раздела 3 книги 3 территориальной части правил землепользования и застройки приложения к постановлению изложить в редакции согласно приложению 4 к настоящему постановлению.

1.6. Изображения территорий на карте градостроительного зонирования «Территории, в границах которых предусматривается осуществление деятельности по комплексному развитию территории» раздела 1 книги 14 территориальной части правил землепользования и застройки приложения к постановлению изменить согласно приложению 5 к настоящему постановлению.

1.7. В названии «Комплексное развитие территорий» подраздела «Пункт 123» раздела 2 книги 14 территориальной части правил землепользования и застройки приложения к постановлению цифры «1639,», «2535,» и «2536,» исключить.

1.8. Раздел 2 книги 14 территориальной части правил землепользования и застройки приложения к постановлению дополнить подразделом в редакции согласно приложению 6 к настоящему постановлению.

2. Контроль за выполнением настоящего постановления возложить на заместителя Мэра Москвы в Правительстве Москвы по вопросам градостроительной политики и строительства Бочкарева А.Ю.

Мэр Москвы **С.С.Собянин**

**Приложение 1**

к постановлению Правительства Москвы  
от 6 декабря 2023 г. № 2406-ПП

**Внесение изменений в приложение к постановлению Правительства Москвы  
от 28 марта 2017 г. № 120-ПП**

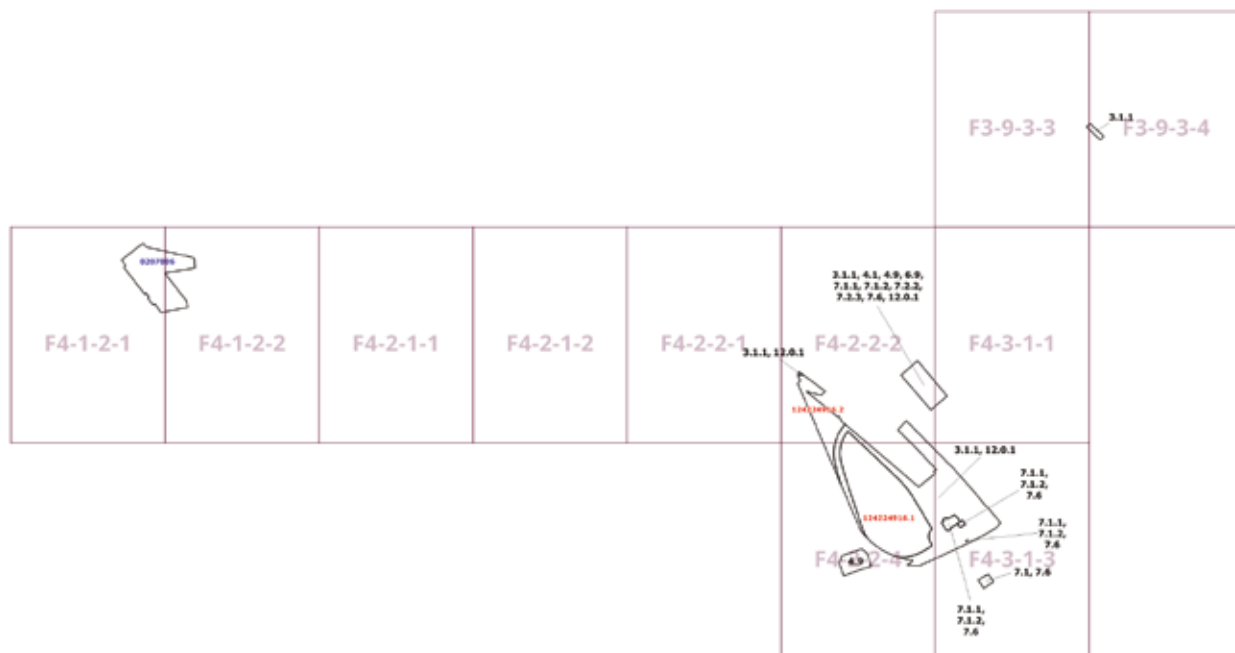
Книга 3

Карта градостроительного зонирования

Границы территориальных зон и виды разрешенного использования

земельных участков и объектов капитального строительства

Северный административный округ города Москвы



**Приложение 2**

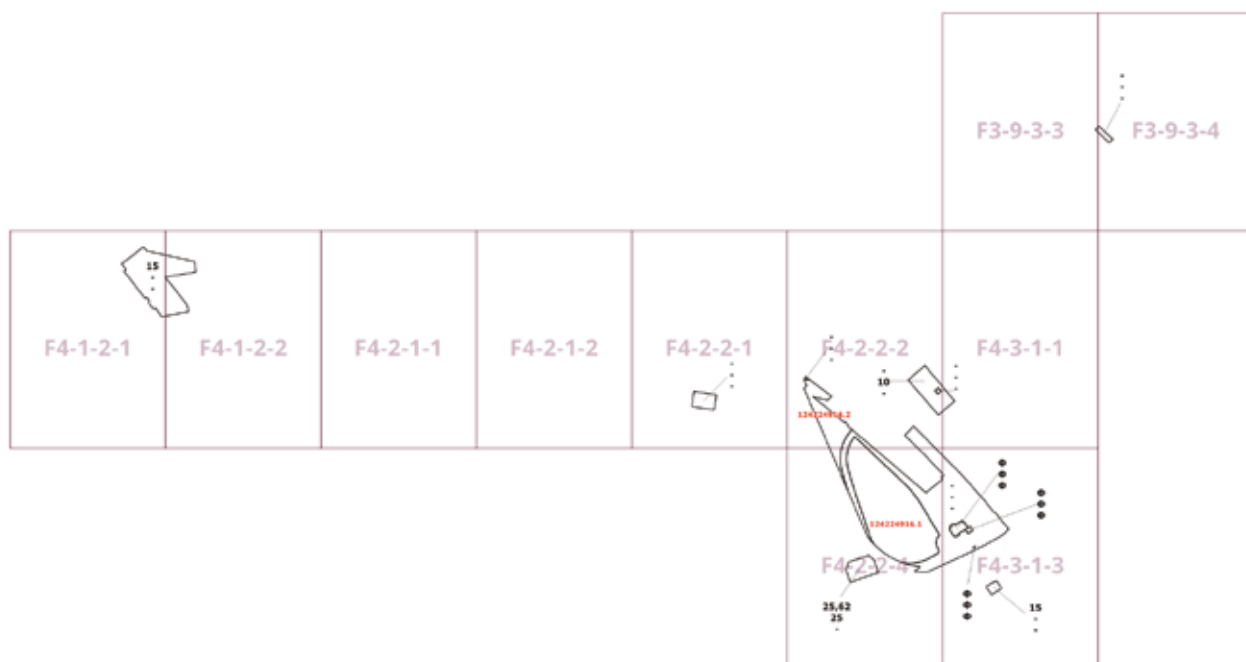
к постановлению Правительства Москвы  
от 6 декабря 2023 г. № 2406-ПП

**Внесение изменений в приложение к постановлению Правительства Москвы  
от 28 марта 2017 г. № 120-ПП**

Книга 3

Карта градостроительного зонирования

Границы территориальных зон, подзон территориальных зон и предельные параметры  
разрешенного строительства, реконструкции объектов капитального строительства  
Северный административный округ города Москвы



**Приложение 3**

к постановлению Правительства Москвы  
от 6 декабря 2023 г. № 2406-ПП

**Внесение изменений в приложение к постановлению Правительства Москвы  
от 28 марта 2017 г. № 120-ПП**

Книга 3

Северный административный округ города Москвы

Пункт 725

Территориальная зона		124224916.1
Основные виды разрешенного использования	3.8. Общественное управление. 4.1. Деловое управление. 4.4. Магазины. 4.5. Банковская и страховая деятельность. 4.6. Общественное питание. 4.9. Служебные гаражи. 5.1.2. Обеспечение занятий спортом в помещениях. 12.0.1. Улично-дорожная сеть. 12.0.2. Благоустройство территории	
Условно разрешенные виды использования		
Вспомогательные виды		
Максимальный процент застройки (%)	Не установлен	
Высота застройки (м)	Не установлена	
Плотность застройки (тыс.кв.м/га)	Не установлена	
Минимальные и (или) максимальные размеры земельных участков (га)		
Иные показатели	Суммарная поэтажная площадь в габаритах наружных стен – 470 000 кв.м	

Пункт 726

Территориальная зона		124224916.2
Основные виды разрешенного использования	3.1.1. Предоставление коммунальных услуг. 3.8. Общественное управление. 4.1. Деловое управление. 4.4. Магазины. 4.5. Банковская и страховая деятельность. 4.6. Общественное питание. 4.9. Служебные гаражи. 5.1.2. Обеспечение занятий спортом в помещениях. 12.0.1. Улично-дорожная сеть. 12.0.2. Благоустройство территории	



Условно разрешенные виды использования	
Вспомогательные виды	
Максимальный процент застройки (%)	Не установлен
Высота застройки (м)	Не установлена
Плотность застройки (тыс.кв.м/га)	Не установлена
Минимальные и (или) максимальные размеры земельных участков (га)	
Иные показатели	Суммарная поэтажная площадь в габаритах наружных стен – 30 000 кв.м

#### Приложение 4

к постановлению Правительства Москвы  
от 6 декабря 2023 г. № 2406-ПП

#### Внесение изменения в приложение к постановлению Правительства Москвы от 28 марта 2017 г. № 120-ПП

Книга 3  
Северный административный округ города Москвы

№ п/п	Районы	Номер территориальной зоны	Коды видов разрешенного использования земельных участков и объектов капитального строительства
21	Головинский	0207005–0207014, 0207016–0207021	1.14, 1.15, 1.17, 1.18, 2.7.1, 3.1, 3.1.1, 3.1.2, 3.2.2, 3.2.3, 3.3, 3.4, 3.4.1, 3.4.2, 3.4.3, 3.5, 3.5.1, 3.5.2, 3.6, 3.6.1, 3.6.2, 3.6.3, 3.7, 3.7.1, 3.7.2, 3.8, 3.8.1, 3.8.2, 3.9, 3.9.1, 3.9.2, 3.9.3, 3.10.1, 4.1, 4.2, 4.3, 4.4, 4.5, 4.6, 4.8.1, 4.9, 4.9.1.1, 4.9.1.3, 4.9.1.4, 4.10, 5.1.1, 5.1.2, 5.1.3, 5.1.4, 5.1.5, 5.1.6, 5.4, 5.5, 6.0, 6.2.1, 6.3, 6.3.1, 6.4, 6.5, 6.6, 6.7, 6.8, 6.10, 6.11, 6.12, 7.0, 7.1, 7.2, 7.2.1, 7.2.2, 7.2.3, 7.3, 7.4, 7.5, 7.6, 8.0, 8.1, 8.3, 8.4, 9.0, 9.1, 9.3, 11.1, 11.2, 11.3, 12.0, 12.0.1, 12.0.2

**Приложение 5**  
к постановлению Правительства Москвы  
от 6 декабря 2023 г. № 2406-ПП

**Внесение изменений в приложение к постановлению Правительства Москвы  
от 28 марта 2017 г. № 120-ПП**

Книга 14

Карта градостроительного зонирования

Территории, в границах которых предусматривается осуществление  
деятельности по комплексному развитию территории

 838						
F4-1-2-1	F4-1-2-2	F4-2-1-1	F4-2-1-2	F4-2-2-1	F4-2-2-2	F4-3-1-1
					 2535	
					F4-2-2-4	F4-3-1-3

## Приложение 6

к постановлению Правительства Москвы  
от 6 декабря 2023 г. № 2406-ПП

**Внесение изменения в приложение к постановлению Правительства Москвы  
от 28 марта 2017 г. № 120-ПП**

Книга 14

Пункт 186

**Комплексное развитие территории 2535**

**В отношении территориальных зон, для которых установлены виды разрешенного использования земельных участков и объектов капитального строительства с кодами 3.8, 4.1, 4.4, 4.5, 4.6, 4.9, 5.1.2, 12.0.1, 12.0.2**

Расчетные показатели минимально допустимого уровня обеспеченности территории объектами коммунальной, транспортной, социальной инфраструктур

Транспортная инфраструктура	В со ответственности с нормативами		
Коммунальная инфраструктура		Наименование показателя (единицы измерения)	Общественные объекты
	Водопотребление	Усредненные расчетные показатели удельного водопотребления в сутки на 1 кв.м общей площади застройки (литр/(сутки x кв.м))	5
	Водоотведение	Коэффициент стока	0,7
		Объем поверхностных вод, поступающих на очистку (куб.м с 1 га территории)	60
	Теплоснабжение	Средний удельный показатель расхода тепла (отопление, вентиляция, горячее водоснабжение – среднечасовое, не более) (ккал/(час x кв.м))	44,5 на 1 кв.м общей площади застройки
Электроснабжение	Средний удельный показатель расхода электроэнергии на 1 кв.м общей площади застройки в функциональной зоне (не более) (кВт/кв.м)	0,078	

Максимально допустимые уровни территориальной доступности указанных объектов для населения в отношении территорий, подлежащих комплексному развитию, не нормируются.

**В отношении территориальных зон, для которых установлены виды разрешенного использования земельных участков и объектов капитального строительства с кодами 3.1.1, 7.1.1, 7.1.2, 7.6**

Расчетные показатели минимально допустимого уровня обеспеченности территории объектами коммунальной, транспортной, социальной инфраструктур

Социальная инфраструктура	Объекты открытой сети местного уровня размещаются на стыковых территориях производственных зон и жилых районов и рассчитываются на население прилегающих районов с коэффициентом учета работающих			
Транспортная инфраструктура	В соответствии с нормативами			
Коммунальная инфраструктура		Наименование показателя (единицы измерения)	Производственные объекты	Общественные объекты
	Водопотребление	Усредненные расчетные показатели удельного водопотребления в сутки на 1 кв.м общей площади застройки (литр/(сутки x кв.м))	2,6, дополнительное водопотребление для нужд промышленного производства определяется в зависимости от технологии	5
	Водоотведение	Коэффициент стока	0,8	0,7
		Объем поверхностных вод, поступающих на очистку (куб.м с 1 га территории)	70	60
	Теплоснабжение	Средний удельный показатель расхода тепла (отопление, вентиляция, горячее водоснабжение – среднесуточное, не более) (ккал/(час x кв.м))	50,4 на 1 кв.м общей площади застройки	44,5 на 1 кв.м общей площади застройки
Электроснабжение	Средний удельный показатель расхода электроэнергии на 1 кв.м общей площади застройки в функциональной зоне (не более) (кВт/ кв.м)	Определяется в зависимости от технологии производства	0,078	

Расчетные показатели максимально допустимого уровня территориальной доступности указанных объектов для населения в отношении территорий, подлежащих комплексному развитию

Социальная инфраструктура	Амбулаторно-поликлинические объекты	Следует размещать на территории предприятия
	Аптеки	
	Столовые, кафетерии, буфеты	
Транспортная инфраструктура	Остановочные пункты наземного городского пассажирского транспорта	Не более 400 м от проходной предприятий в производственных и коммунально-складских зонах
	Въезд на территорию	Не менее двух въездов для предприятий с площадками размером более 5 га

## О внесении изменений в постановление Правительства Москвы от 28 марта 2017 г. № 120-ПП

Постановление Правительства Москвы от 6 декабря 2023 года № 2407-ПП

В соответствии с Градостроительным кодексом Российской Федерации, Законом города Москвы от 25 июня 2008 г. № 28 «Градостроительный кодекс города Москвы», постановлениями Правительства Москвы от 7 апреля 2009 г. № 270-ПП «О создании Городской комиссии по вопросам градостроительства, землепользования и застройки при Правительстве Москвы и об утверждении положений о Городской и окружной комиссиях по вопросам градостроительства, землепользования и застройки при Правительстве Москвы», от 22 марта 2022 г. № 438-ПП «О реализации положений пункта 2 статьи 7 Федерального закона от 14 марта 2022 г. № 58-ФЗ «О внесении изменений в отдельные законодательные акты Российской Федерации» **Правительство Москвы постановляет:**

1. Внести изменения в постановление Правительства Москвы от 28 марта 2017 г. № 120-ПП «Об утверждении правил землепользования и застройки города Москвы»:

1.1. Карту градостроительного зонирования «Границы территориальных зон и виды разрешенного использования земельных участков и объектов капитального строительства. Западный административный округ города Москвы» раздела 1 книги 9 территориальной части правил землепользования и застройки приложения к постановлению дополнить изображением территориальной зоны согласно приложению 1 к настоящему постановлению.

1.2. Карту градостроительного зонирования «Границы территориальных зон, подзон территориальных зон и предельные параметры разрешенного строительства, реконструкции объектов капитального строительства. Западный административный округ города Москвы» раздела 1 книги 9 территориальной части правил землепользования и застройки приложения к постановлению дополнить изображением территориальной зоны согласно приложению 2 к настоящему постановлению.

1.3. Подраздел «Пункт 391» раздела 2 книги 9 территориальной части правил землепользования и застройки приложения к постановлению признать утратившим силу.

1.4. Раздел 2 книги 9 территориальной части правил землепользования и застройки приложения к постановлению дополнить подразделом в редакции согласно приложению 3 к настоящему постановлению.

1.5. Карту градостроительного зонирования «Территории, в границах которых предусматривается осуществление деятельности по комплексному развитию территории» раздела 1 книги 14 территориальной части правил землепользования и застройки приложения к постановлению дополнить изображением территории согласно приложению 4 к настоящему постановлению.

1.6. Раздел 2 книги 14 территориальной части правил землепользования и застройки приложения к постановлению дополнить подразделом в редакции согласно приложению 5 к настоящему постановлению.

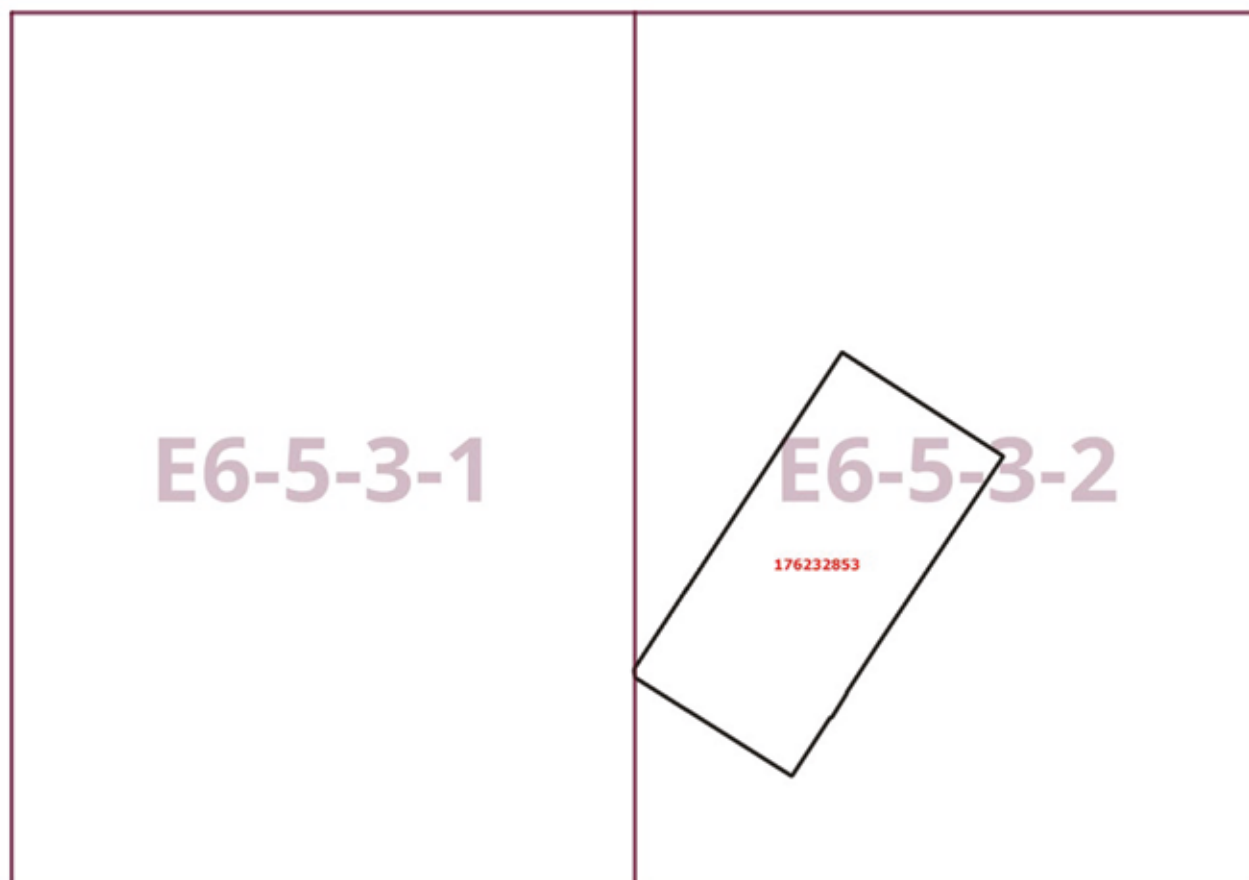
2. Контроль за выполнением настоящего постановления возложить на заместителя Мэра Москвы в Правительстве Москвы по вопросам градостроительной политики и строительства Бочкарева А.Ю.

Мэр Москвы **С.С.Собянин**

**Приложение 1**  
к постановлению Правительства Москвы  
от 6 декабря 2023 г. № 2407-ПП

**Внесение изменения в приложение к постановлению Правительства Москвы  
от 28 марта 2017 г. № 120-ПП**

Книга 9  
Карта градостроительного зонирования  
Границы территориальных зон и виды разрешенного использования  
земельных участков и объектов капитального строительства  
Западный административный округ города Москвы



**Приложение 2**  
к постановлению Правительства Москвы  
от 6 декабря 2023 г. № 2407-ПП

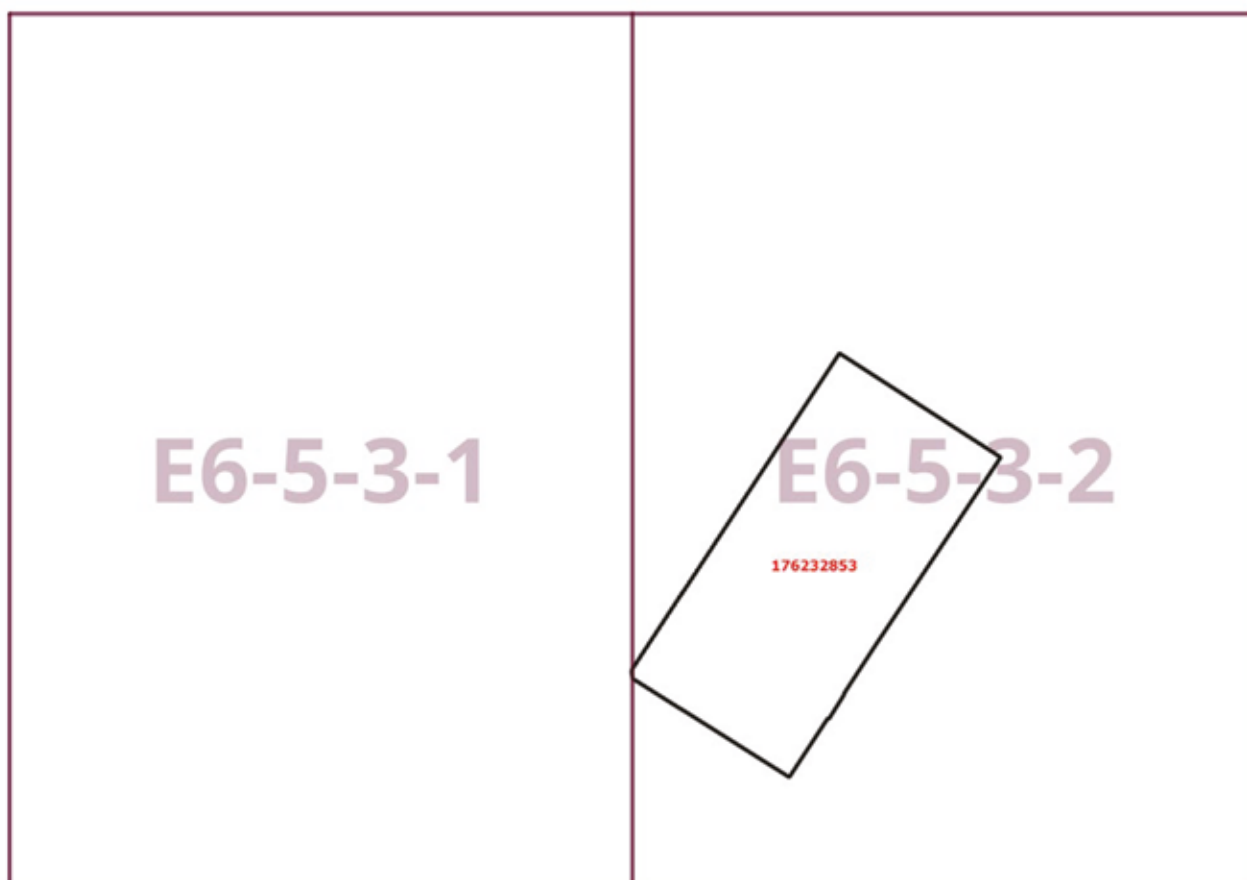
**Внесение изменения в приложение к постановлению Правительства Москвы  
от 28 марта 2017 г. № 120-ПП**

Книга 9

Карта градостроительного зонирования

Границы территориальных зон, подзон территориальных зон и предельные параметры  
разрешенного строительства, реконструкции объектов капитального строительства

Западный административный округ города Москвы



### Приложение 3

к постановлению Правительства Москвы  
от 6 декабря 2023 г. № 2407-ПП

## Внесение изменения в приложение к постановлению Правительства Москвы от 28 марта 2017 г. № 120-ПП

Книга 9

Западный административный округ города Москвы

Пункт 856

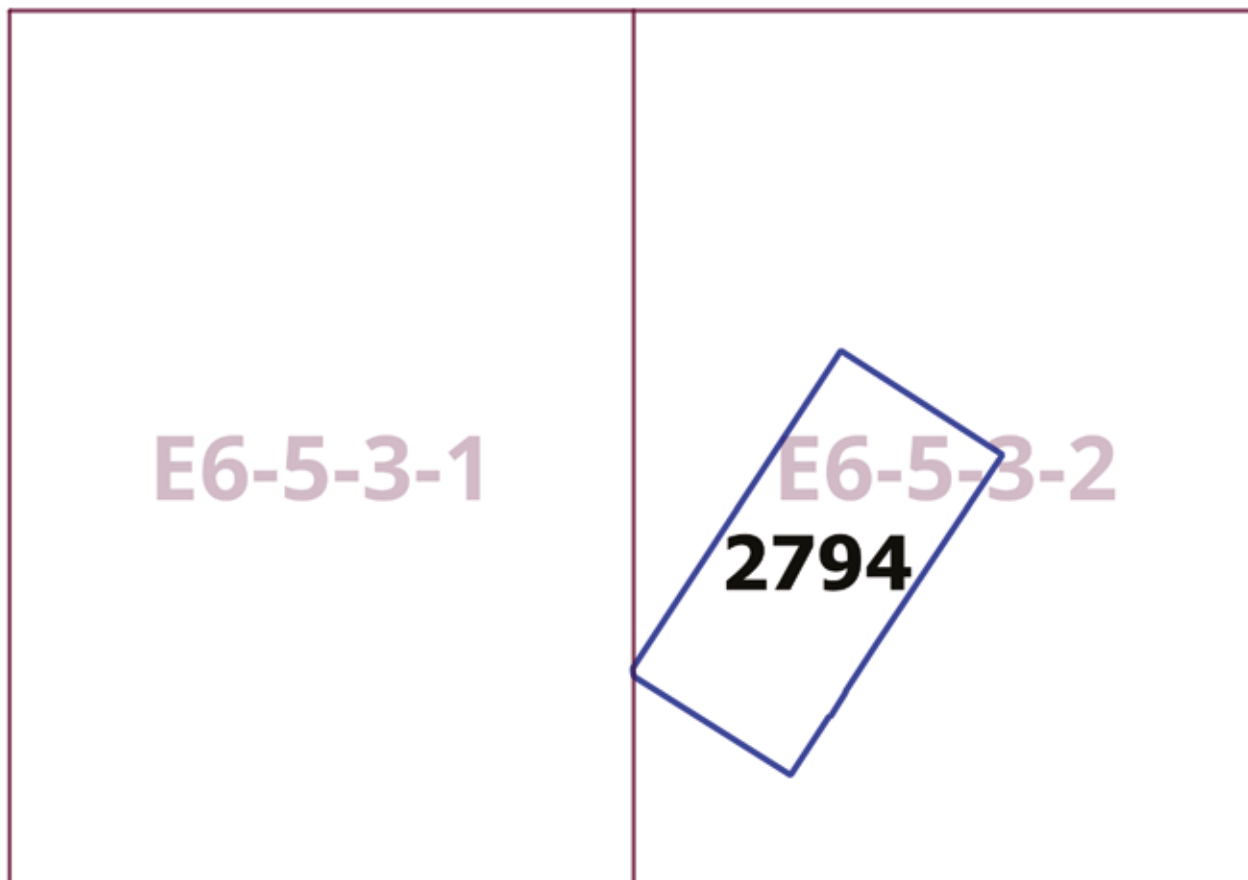
Территориальная зона	176232853
Основные виды разрешенного использования	2.7.1. Хранение автотранспорта. 3.1.1. Предоставление коммунальных услуг. 3.6.1. Объекты культурно-досуговой деятельности. 4.1. Деловое управление. 4.4. Магазины. 4.5. Банковская и страховая деятельность. 4.6. Общественное питание. 4.9. Служебные гаражи. 4.10. Выставочно-ярмарочная деятельность. 5.1.2. Обеспечение занятий спортом в помещениях. 5.1.3. Площадки для занятий спортом. 5.1.4. Оборудованные площадки для занятий спортом. 12.0.1. Улично-дорожная сеть. 12.0.2. Благоустройство территории
Условно разрешенные виды использования	
Вспомогательные виды	
Максимальный процент застройки (%)	Не установлен
Высота застройки (м)	150
Плотность застройки (тыс.кв.м/га)	Не установлена
Минимальные и (или) максимальные размеры земельных участков (га)	
Иные показатели	Суммарная поэтажная площадь объекта в габаритах наружных стен – 186 000 кв.м



**Приложение 4**  
к постановлению Правительства Москвы  
от 6 декабря 2023 г. № 2407-ПП

**Внесение изменения в приложение к постановлению Правительства Москвы  
от 28 марта 2017 г. № 120-ПП**

Книга 14  
Карта градостроительного зонирования  
Территории, в границах которых предусматривается осуществление  
деятельности по комплексному развитию территории



### Приложение 5

к постановлению Правительства Москвы  
от 6 декабря 2023 г. № 2407-ПП

## Внесение изменения в приложение к постановлению Правительства Москвы от 28 марта 2017 г. № 120-ПП

Книга 14

Пункт 226

### Комплексное развитие территории 2794

#### В отношении территориальных зон, для которых установлены виды разрешенного использования земельных участков и объектов капитального строительства с кодами 2.7.1, 3.6.1, 4.1, 4.4, 4.5, 4.6, 4.9, 4.10, 5.1.2, 5.1.3, 5.1.4, 12.0.1, 12.0.2

Расчетные показатели минимально допустимого уровня обеспеченности территории объектами коммунальной, транспортной, социальной инфраструктур

Транспортная инфраструктура	В соответствии с нормативами		
Коммунальная инфраструктура		Наименование показателя (единицы измерения)	Общественные объекты
	Водопотребление	Усредненные расчетные показатели удельного водопотребления в сутки на 1 кв.м общей площади застройки (литр/(сутки * кв.м))	5
	Водоотведение	Коэффициент стока	0,7
		Объем поверхностных вод, поступающих на очистку (куб.м с 1 га территории)	60
	Теплоснабжение	Средний удельный показатель расхода тепла (отопление, вентиляция, горячее водоснабжение – среднечасовое, не более) (ккал/(час * кв.м))	44,5 на 1 кв.м общей площади застройки
Электроснабжение	Средний удельный показатель расхода электроэнергии на 1 кв.м общей площади застройки в функциональной зоне (не более) (кВт/кв.м)	0,078	

Максимально допустимые уровни территориальной доступности указанных объектов для населения в отношении территорий, подлежащих комплексному развитию, не нормируются.

**В отношении территориальных зон, для которых установлены виды разрешенного использования земельных участков и объектов капитального строительства с кодом 3.1.1**

Расчетные показатели минимально допустимого уровня обеспеченности территории объектами коммунальной, транспортной, социальной инфраструктур

Социальная инфраструктура	Объекты открытой сети местного уровня размещаются на стыковых территориях производственных зон и жилых районов и рассчитываются на население прилегающих районов с коэффициентом учета работающих			
Транспортная инфраструктура	В соответствии с нормативами			
Коммунальная инфраструктура		Наименование показателя (единицы измерения)	Производственные объекты	Общественные объекты
	Водопотребление	Усредненные расчетные показатели удельного водопотребления в сутки на 1 кв.м общей площади застройки (литр/(сутки x кв.м))	2,6, дополнительное водопотребление для нужд промышленного производства определяется в зависимости от технологии	5
	Водоотведение	Коэффициент стока	0,8	0,7
		Объем поверхностных вод, поступающих на очистку (куб.м с 1 га территории)	70	60
	Теплоснабжение	Средний удельный показатель расхода тепла (отопление, вентиляция, горячее водоснабжение – среднечасовое, не более) (ккал/(час * кв.м))	50,4 на 1 кв.м общей площади застройки	44,5 на 1 кв.м общей площади застройки
Электроснабжение	Средний удельный показатель расхода электроэнергии на 1 кв.м общей площади застройки в функциональной зоне (не более) (кВт/кв.м)	Определяется в зависимости от технологии производства	0,078	

Расчетные показатели максимально допустимого уровня территориальной доступности указанных объектов для населения в отношении территорий, подлежащих комплексному развитию

Социальная инфраструктура	Амбулаторно-поликлинические объекты	Следует размещать на территории предприятия
	Аптеки	
	Столовые, кафетерии, буфеты	
Транспортная инфраструктура	Остановочные пункты наземного городского пассажирского транспорта	Не более 400 м от проходной предприятий в производственных и коммунально-складских зонах
	Въезд на территорию	Не менее двух въездов для предприятий с площадками размером более 5 га

## О внесении изменений в постановление Правительства Москвы от 28 марта 2017 г. № 120-ПП

Постановление Правительства Москвы от 6 декабря 2023 года № 2408-ПП

В соответствии с Градостроительным кодексом Российской Федерации, Законом города Москвы от 25 июня 2008 г. № 28 «Градостроительный кодекс города Москвы», постановлениями Правительства Москвы от 7 апреля 2009 г. № 270-ПП «О создании Городской комиссии по вопросам градостроительства, землепользования и застройки при Правительстве Москвы и об утверждении положений о Городской и окружной комиссиях по вопросам градостроительства, землепользования и застройки при Правительстве Москвы», от 22 марта 2022 г. № 438-ПП «О реализации положений пункта 2 статьи 7 Федерального закона от 14 марта 2022 г. № 58-ФЗ «О внесении изменений в отдельные законодательные акты Российской Федерации» **Правительство Москвы постановляет:**

1. Внести изменения в постановление Правительства Москвы от 28 марта 2017 г. № 120-ПП «Об утверждении правил землепользования и застройки города Москвы»:

1.1. Карту градостроительного зонирования «Границы территориальных зон и виды разрешенного использования земельных участков и объектов капитального строительства. Поселение Десеновское города Москвы» раздела 1 книги 12 территориальной части правил землепользования и застройки приложения к постановлению дополнить изображением территориальной зоны согласно приложению 1 к настоящему постановлению.

1.2. Карту градостроительного зонирования «Границы территориальных зон, подзон территориальных зон и предельные параметры разрешенного строительства, реконструкции объектов капитального строительства. Поселение Десеновское города Москвы» раздела 1 книги 12 территориальной части правил землепользования и застройки приложения к постановлению дополнить изображением территориальной зоны согласно приложению 2 к настоящему постановлению.

1.3. Подраздел «Пункт 88» подраздела 2.3 раздела 2 книги 12 территориальной части правил землепользования и застройки приложения к постановлению признать утратившим силу.

1.4. Подраздел 2.3 раздела 2 книги 12 территориальной части правил землепользования и застройки приложения к постановлению дополнить подразделом в редакции согласно приложению 3 к настоящему постановлению.

2. Контроль за выполнением настоящего постановления возложить на заместителя Мэра Москвы в Правительстве Москвы по вопросам градостроительной политики и строительства Бочкарева А.Ю.

Мэр Москвы **С.С.Собянин**

**Приложение 1**  
к постановлению Правительства Москвы  
от 6 декабря 2023 г. № 2408-ПП

**Внесение изменения в приложение к постановлению Правительства Москвы  
от 28 марта 2017 г. № 120-ПП**

Книга 12  
Новомосковский административный округ города Москвы  
Карта градостроительного зонирования  
Границы территориальных зон и виды разрешенного использования  
земельных участков и объектов капитального строительства  
поселение Десеновское города Москвы

D8-7-4-2



**Приложение 2**  
к постановлению Правительства Москвы  
от 6 декабря 2023 г. № 2408-ПП

**Внесение изменения в приложение к постановлению Правительства Москвы  
от 28 марта 2017 г. № 120-ПП**

Книга 12  
Новомосковский административный округ города Москвы  
Карта градостроительного зонирования  
Границы территориальных зон, подзон территориальных зон и предельные параметры  
разрешенного строительства, реконструкции объектов капитального строительства  
поселение Десеновское города Москвы

D8-7-4-2



**Приложение 3**

к постановлению Правительства Москвы  
от 6 декабря 2023 г. № 2408-ПП

**Внесение изменения в приложение к постановлению Правительства Москвы  
от 28 марта 2017 г. № 120-ПП**

Книга 12

Новомосковский административный округ города Москвы  
2.3. на территории поселения Десеновское города Москвы

Пункт 92

Территориальная зона	232233602
Основные виды разрешенного использования	2.1. Для индивидуального жилищного строительства
Условно разрешенные виды использования	
Вспомогательные виды	
Максимальный процент застройки (%)	Не установлен
Высота застройки (м)	15
Плотность застройки (тыс. кв. м/га)	Не установлена
Минимальные и (или) максимальные размеры земельных участков (га)	
Иные показатели	Общая площадь объектов – 1441,3 кв. м

## О внесении изменений в постановление Правительства Москвы от 28 марта 2017 г. № 120-ПП

Постановление Правительства Москвы от 6 декабря 2023 года № 2409-ПП

В соответствии с Градостроительным кодексом Российской Федерации, Законом города Москвы от 25 июня 2008 г. № 28 «Градостроительный кодекс города Москвы», постановлением Правительства Москвы от 7 апреля 2009 г. № 270-ПП «О создании Городской комиссии по вопросам градостроительства, землепользования и застройки при Правительстве Москвы и об утверждении положений о Городской и окружной комиссиях по вопросам градостроительства, землепользования и застройки при Правительстве Москвы» **Правительство Москвы постановляет:**

1. Внести изменения в постановление Правительства Москвы от 28 марта 2017 г. № 120-ПП «Об утверждении правил землепользования и застройки города Москвы»:

1.1. Карту градостроительного зонирования «Границы территориальных зон и виды разрешенного использования земельных участков и объектов капитального строительства. Центральный административный округ города Москвы» раздела 1 книги 2 территориальной части правил землепользования и застройки приложения к постановлению дополнить изображением территориальной зоны согласно приложению 1 к настоящему постановлению.

1.2. Карту градостроительного зонирования «Границы территориальных зон, подзон территориальных зон и предельные параметры разрешенного строительства, реконструкции объектов капитального строительства. Центральный административный округ города Москвы» раздела 1 книги 2 территориальной части правил землепользования и застройки приложения к постановлению дополнить изображением территориальной зоны согласно приложению 2 к настоящему постановлению.

1.3. Изображение территории на карте градостроительного зонирования «Территории, в границах которых предусматривается осуществление деятельности по комплексному развитию территории» раздела 1 книги 14 территориальной части правил землепользования и застройки приложения к постановлению изменить согласно приложению 3 к настоящему постановлению.

2. Контроль за выполнением настоящего постановления возложить на заместителя Мэра Москвы в Правительстве Москвы по вопросам градостроительной политики и строительства Бочкарева А.Ю.

Мэр Москвы **С.С.Собянин**



**Приложение 1**  
к постановлению Правительства Москвы  
от 6 декабря 2023 г. № 2409-ПП

**Внесение изменения в приложение к постановлению Правительства Москвы  
от 28 марта 2017 г. № 120-ПП**

Книга 2  
Карта градостроительного зонирования  
Границы территориальных зон и виды разрешенного использования  
земельных участков и объектов капитального строительства  
Центральный административный округ города Москвы



**Приложение 2**  
к постановлению Правительства Москвы  
от 6 декабря 2023 г. № 2409-ПП

**Внесение изменения в приложение к постановлению Правительства Москвы  
от 28 марта 2017 г. № 120-ПП**

Книга 2  
Карта градостроительного зонирования  
Границы территориальных зон, подзон территориальных зон и предельные параметры  
разрешенного строительства, реконструкции объектов капитального строительства  
Центральный административный округ города Москвы



Приложение 3  
к постановлению Правительства Москвы  
от 6 декабря 2023 г. № 2409-ПП

Внесение изменения в приложение к постановлению Правительства Москвы  
от 28 марта 2017 г. № 120-ПП

Книга 14  
Карта градостроительного зонирования  
Территории, в границах которых предусматривается осуществление  
деятельности по комплексному развитию территории



## О внесении изменений в постановление Правительства Москвы от 28 марта 2017 г. № 120-ПП

Постановление Правительства Москвы от 6 декабря 2023 года № 2410-ПП

В соответствии с Градостроительным кодексом Российской Федерации, Законом города Москвы от 25 июня 2008 г. № 28 «Градостроительный кодекс города Москвы», постановлениями Правительства Москвы от 7 апреля 2009 г. № 270-ПП «О создании Городской комиссии по вопросам градостроительства, землепользования и застройки при Правительстве Москвы и об утверждении положений о Городской и окружной комиссиях по вопросам градостроительства, землепользования и застройки при Правительстве Москвы», от 22 марта 2022 г. № 438-ПП «О реализации положений пункта 2 статьи 7 Федерального закона от 14 марта 2022 г. № 58-ФЗ «О внесении изменений в отдельные законодательные акты Российской Федерации» **Правительство Москвы постановляет:**

1. Внести изменения в постановление Правительства Москвы от 28 марта 2017 г. № 120-ПП «Об утверждении правил землепользования и застройки города Москвы»:

1.1. Карту градостроительного зонирования «Границы территориальных зон и виды разрешенного использования земельных участков и объектов капитального строительства. Юго-Восточный административный округ города Москвы» раздела 1 книги 6 территориальной части правил землепользования и застройки приложения к постановлению дополнить изображениями территориальных зон согласно приложению 1 к настоящему постановлению.

1.2. Карту градостроительного зонирования «Границы территориальных зон, подзон территориальных зон и предельные параметры разрешенного строительства, реконструкции объектов капитального строительства. Юго-Восточный административный округ города Москвы» раздела 1 книги 6 территориальной части правил землепользования и застройки приложения к постановлению дополнить изображениями территориальных зон согласно приложению 2 к настоящему постановлению.

1.3. Изображения территорий на карте градостроительного зонирования «Территории, в границах которых предусматривается осуществление деятельности по комплексному развитию территории» раздела 1 книги 14 территориальной части правил землепользования и застройки приложения к постановлению изменить согласно приложению 3 к настоящему постановлению.

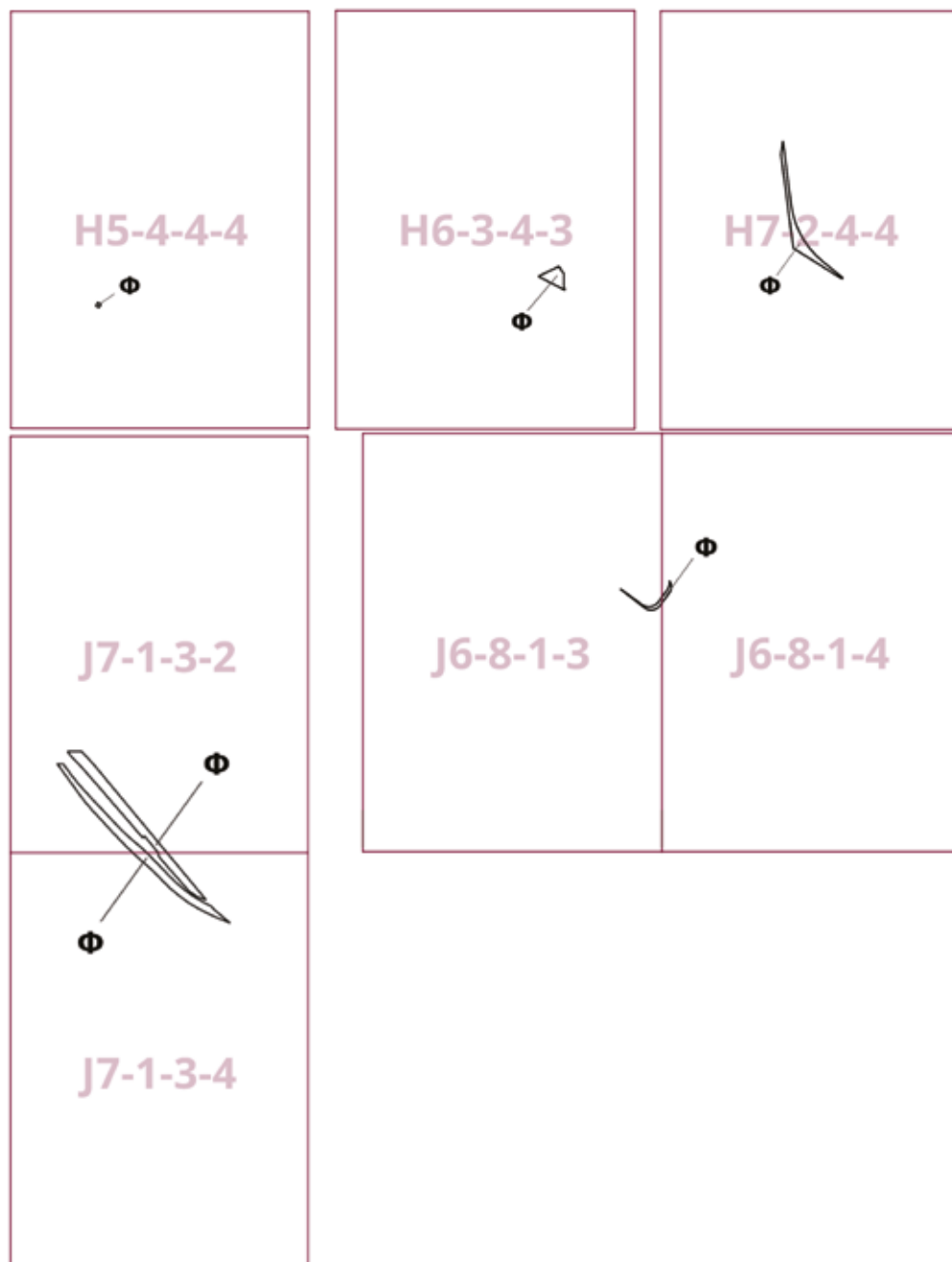
2. Контроль за выполнением настоящего постановления возложить на заместителя Мэра Москвы в Правительстве Москвы по вопросам градостроительной политики и строительства Бочкарева А.Ю.

Мэр Москвы **С.С.Собянин**

**Приложение 1**  
к постановлению Правительства Москвы  
от 6 декабря 2023 г. № 2410-ПП

**Внесение изменений в приложение к постановлению Правительства Москвы  
от 28 марта 2017 г. № 120-ПП**

Книга 6  
Карта градостроительного зонирования  
Границы территориальных зон и виды разрешенного использования  
земельных участков и объектов капитального строительства  
Юго-Восточный административный округ города Москвы



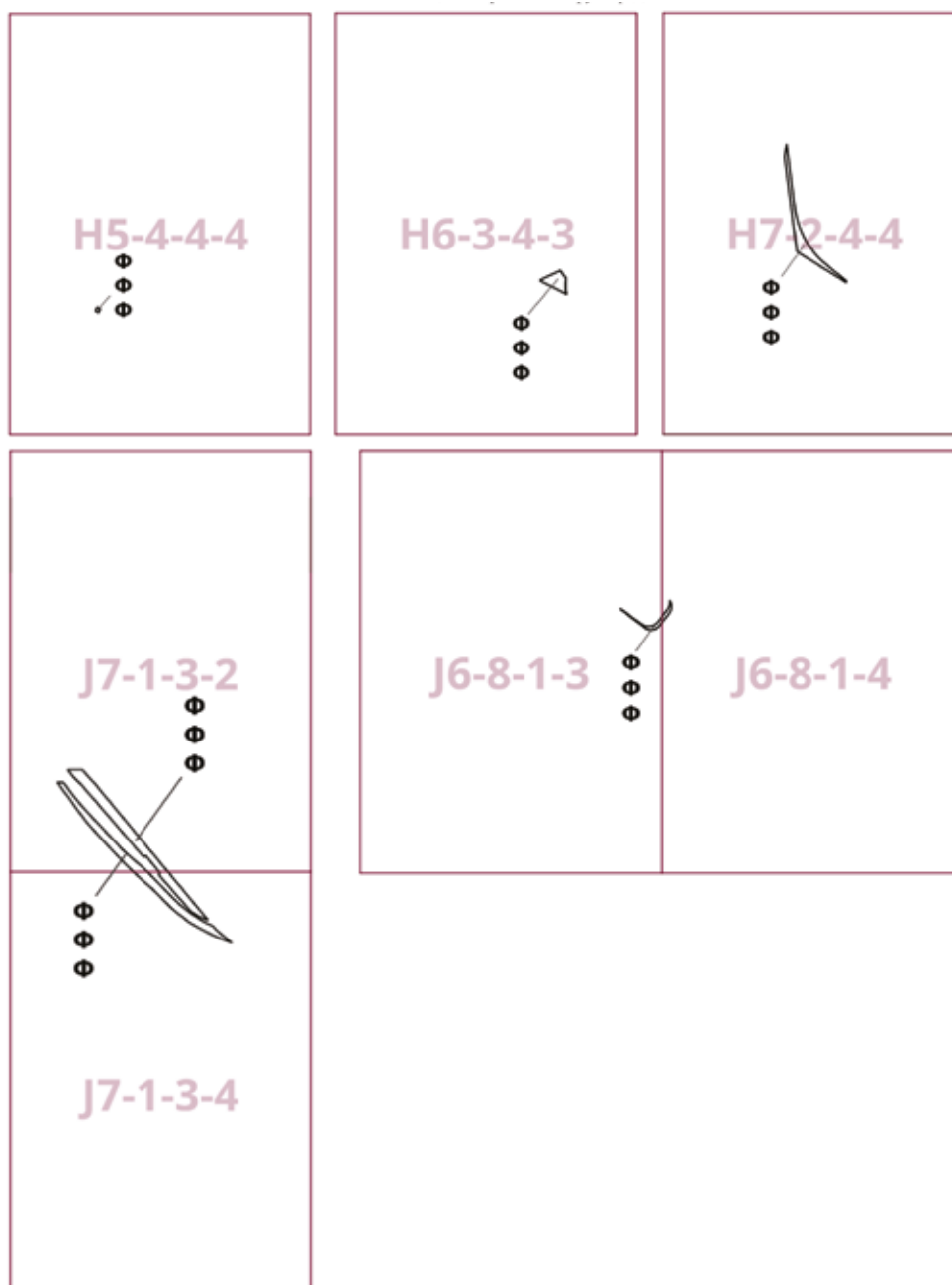
**Приложение 2**  
к постановлению Правительства Москвы  
от 6 декабря 2023 г. № 2410-ПП

**Внесение изменений в приложение к постановлению Правительства Москвы  
от 28 марта 2017 г. № 120-ПП**

Книга 6

Карта градостроительного зонирования

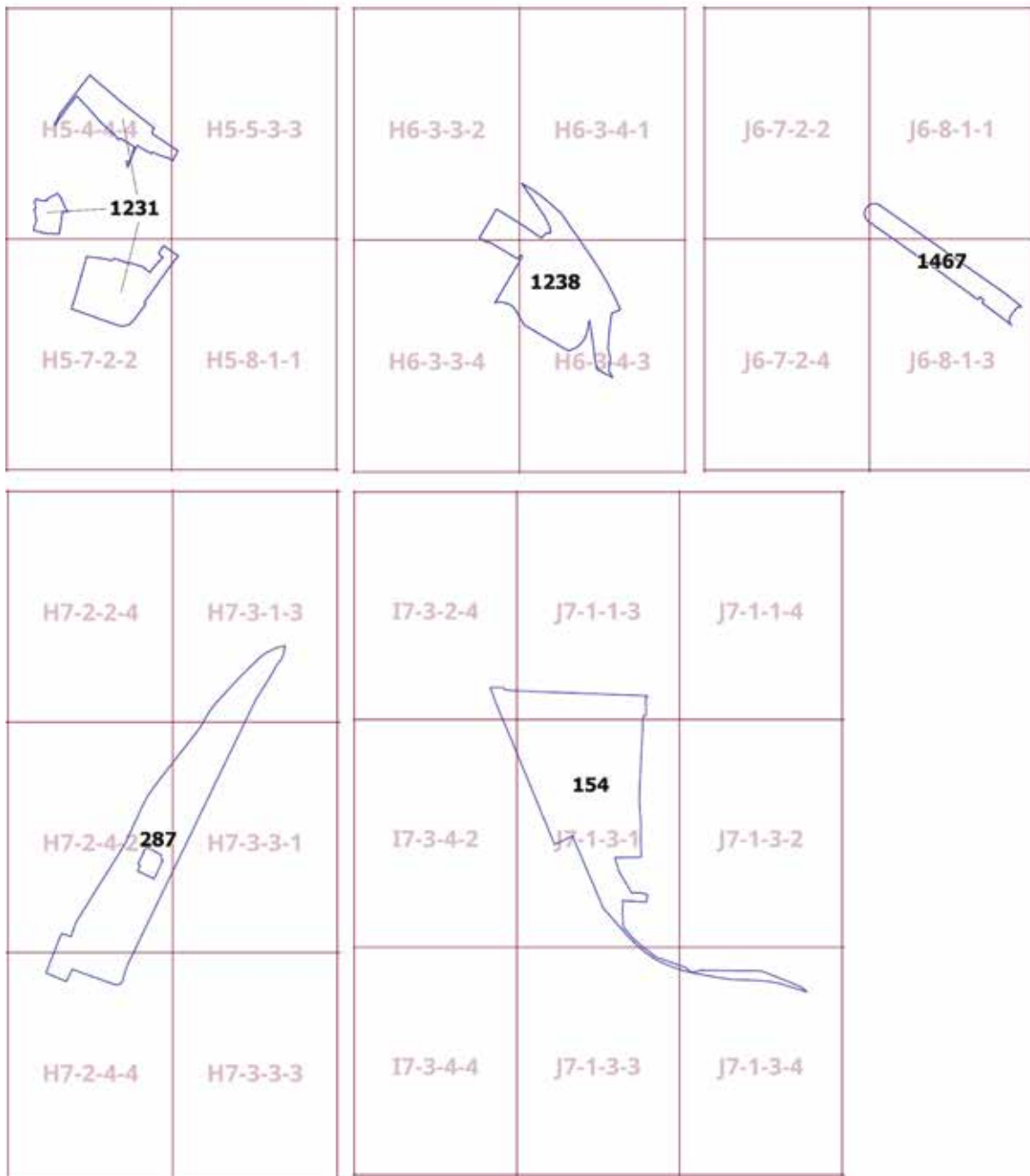
Границы территориальных зон, подзон территориальных зон и предельные параметры  
разрешенного строительства, реконструкции объектов капитального строительства  
Юго-Восточный административный округ города Москвы



**Приложение 3**  
к постановлению Правительства Москвы  
от 6 декабря 2023 г. № 2410-ПП

**Внесение изменений в приложение к постановлению Правительства Москвы  
от 28 марта 2017 г. № 120-ПП**

Книга 14  
Карта градостроительного зонирования  
Территории, в границах которых предусматривается осуществление  
деятельности по комплексному развитию территории



## О внесении изменений в постановление Правительства Москвы от 28 марта 2017 г. № 120-ПП

Постановление Правительства Москвы от 6 декабря 2023 года № 2411-ПП

В соответствии с Градостроительным кодексом Российской Федерации, Законом города Москвы от 25 июня 2008 г. № 28 «Градостроительный кодекс города Москвы», постановлениями Правительства Москвы от 7 апреля 2009 г. № 270-ПП «О создании Городской комиссии по вопросам градостроительства, землепользования и застройки при Правительстве Москвы и об утверждении положений о Городской и окружной комиссиях по вопросам градостроительства, землепользования и застройки при Правительстве Москвы», от 22 марта 2022 г. № 438-ПП «О реализации положений пункта 2 статьи 7 Федерального закона от 14 марта 2022 г. № 58-ФЗ «О внесении изменений в отдельные законодательные акты Российской Федерации» **Правительство Москвы постановляет:**

1. Внести изменения в постановление Правительства Москвы от 28 марта 2017 г. № 120-ПП «Об утверждении правил землепользования и застройки города Москвы»:

1.1. Карту градостроительного зонирования «Границы территориальных зон и виды разрешенного использования земельных участков и объектов капитального строительства. Юго-Восточный административный округ города Москвы» раздела 1 книги 6 территориальной части правил землепользования и застройки приложения к постановлению дополнить изображением территориальной зоны согласно приложению 1 к настоящему постановлению.

1.2. Карту градостроительного зонирования «Границы территориальных зон, подзон территориальных зон и предельные параметры разрешенного строительства, реконструкции объектов капитального строительства. Юго-Восточный административный округ города Москвы» раздела 1 книги 6 территориальной части правил землепользования и застройки приложения к постановлению дополнить изображением территориальной зоны согласно приложению 2 к настоящему постановлению.

1.3. Подраздел «Пункт 322» раздела 2 книги 6 территориальной части правил землепользования и застройки приложения к постановлению признать утратившим силу.

2. Контроль за выполнением настоящего постановления возложить на заместителя Мэра Москвы в Правительстве Москвы по вопросам градостроительной политики и строительства Бочкарева А.Ю.

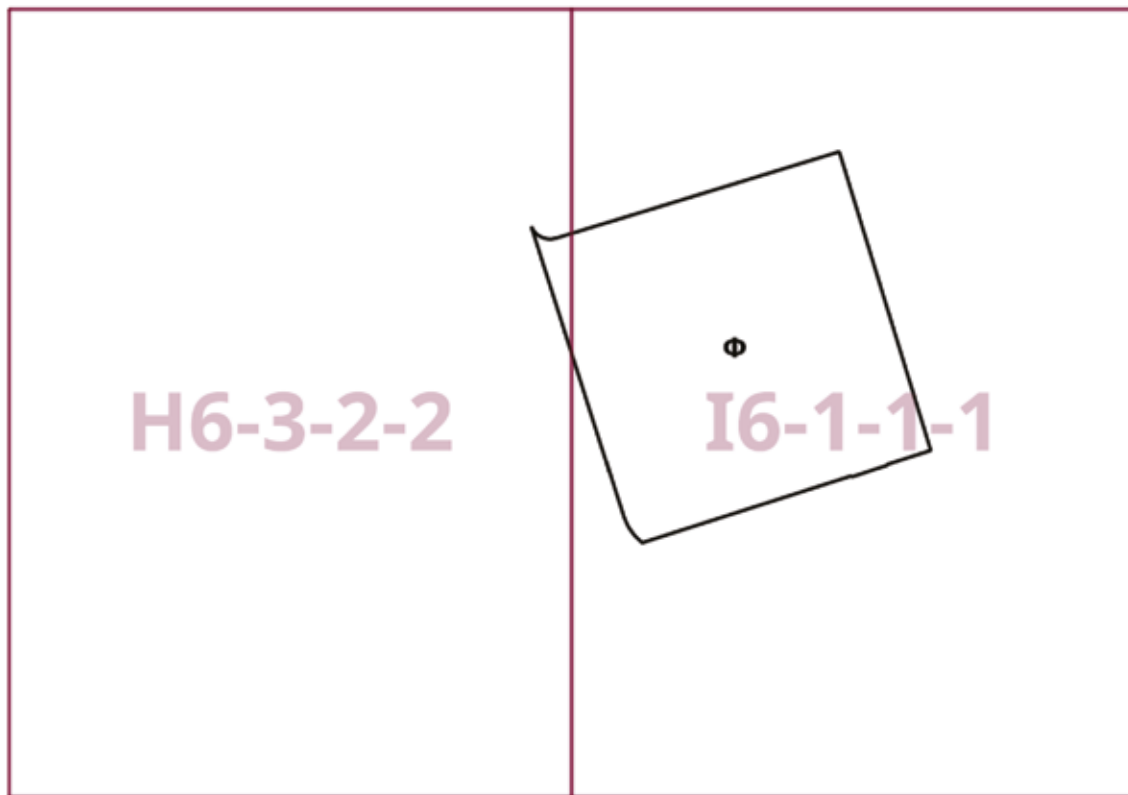
Мэр Москвы **С.С.Собянин**



**Приложение 1**  
к постановлению Правительства Москвы  
от 6 декабря 2023 г. № 2411-ПП

**Внесение изменения в приложение к постановлению Правительства Москвы  
от 28 марта 2017 г. № 120-ПП**

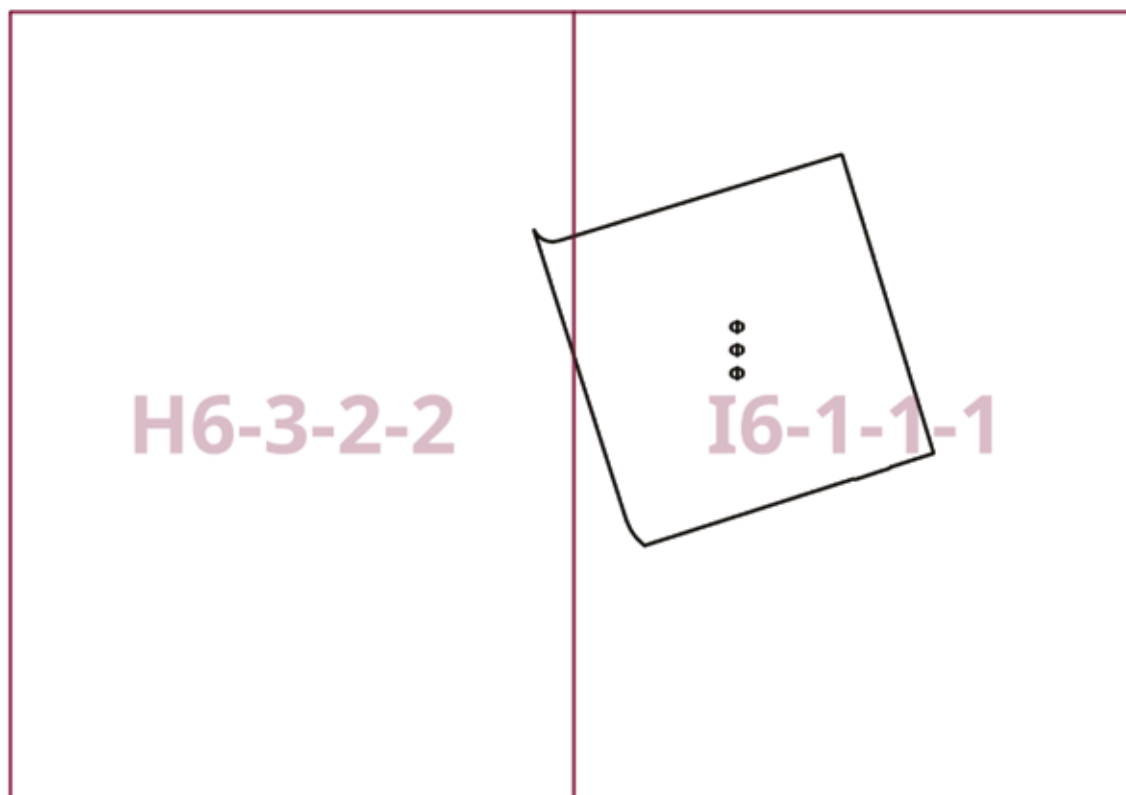
Книга 6  
Карта градостроительного зонирования  
Границы территориальных зон и виды разрешенного использования  
земельных участков и объектов капитального строительства  
Юго-Восточный административный округ города Москвы



**Приложение 2**  
к постановлению Правительства Москвы  
от 6 декабря 2023 г. № 2411-ПП

**Внесение изменения в приложение к постановлению Правительства Москвы  
от 28 марта 2017 г. № 120-ПП**

Книга 6  
Карта градостроительного зонирования  
Границы территориальных зон, подзон территориальных зон и предельные параметры  
разрешенного строительства, реконструкции объектов капитального строительства  
Юго-Восточный административный округ города Москвы



## О внесении изменений в постановление Правительства Москвы от 28 марта 2017 г. № 120-ПП

Постановление Правительства Москвы от 6 декабря 2023 года № 2412-ПП

В соответствии с Градостроительным кодексом Российской Федерации, Законом города Москвы от 25 июня 2008 г. № 28 «Градостроительный кодекс города Москвы», постановлениями Правительства Москвы от 7 апреля 2009 г. № 270-ПП «О создании Городской комиссии по вопросам градостроительства, землепользования и застройки при Правительстве Москвы и об утверждении положений о Городской и окружной комиссиях по вопросам градостроительства, землепользования и застройки при Правительстве Москвы», от 22 марта 2022 г. № 438-ПП «О реализации положений пункта 2 статьи 7 Федерального закона от 14 марта 2022 г. № 58-ФЗ «О внесении изменений в отдельные законодательные акты Российской Федерации» **Правительство Москвы постановляет:**

1. Внести изменения в постановление Правительства Москвы от 28 марта 2017 г. № 120-ПП «Об утверждении правил землепользования и застройки города Москвы»:

1.1. Изображение территориальной зоны на карте градостроительного зонирования «Границы территориальных зон и виды разрешенного использования земельных участков и объектов капитального строительства. Южный административный округ города Москвы» раздела 1 книги 7 территориальной части правил землепользования и застройки приложения к постановлению изменить согласно приложению 1 к настоящему постановлению.

1.2. Изображение территориальной зоны на карте градостроительного зонирования «Границы территориальных зон, подзон территориальных зон и предельные параметры разрешенного строительства, реконструкции объектов капитального строительства. Южный административный округ города Москвы» раздела 1 книги 7 территориальной части правил землепользования и застройки приложения к постановлению изменить согласно приложению 2 к настоящему постановлению.

1.3. Подраздел «Пункт 580» раздела 2 книги 7 территориальной части правил землепользования и застройки приложения к постановлению признать утратившим силу.

2. Контроль за выполнением настоящего постановления возложить на заместителя Мэра Москвы в Правительстве Москвы по вопросам градостроительной политики и строительства Бочкарева А.Ю.

Мэр Москвы **С.С.Собянин**

**Приложение 1**  
к постановлению Правительства Москвы  
от 6 декабря 2023 г. № 2412-ПП

**Внесение изменения в приложение к постановлению Правительства Москвы  
от 28 марта 2017 г. № 120-ПП**

Книга 7  
Карта градостроительного зонирования  
Границы территориальных зон и виды разрешенного использования  
земельных участков и объектов капитального строительства  
Южный административный округ города Москвы


**G6-6-1-1**



**Приложение 2**  
к постановлению Правительства Москвы  
от 6 декабря 2023 г. № 2412-ПП

**Внесение изменения в приложение к постановлению Правительства Москвы  
от 28 марта 2017 г. № 120-ПП**

Книга 7  
Карта градостроительного зонирования  
Границы территориальных зон, подзон территориальных зон и предельные параметры  
разрешенного строительства, реконструкции объектов капитального строительства  
Южный административный округ города Москвы



## О внесении изменения в постановление Правительства Москвы от 28 марта 2017 г. № 120-ПП

Постановление Правительства Москвы от 6 декабря 2023 года № 2413-ПП

В соответствии с Градостроительным кодексом Российской Федерации, Законом города Москвы от 25 июня 2008 г. № 28 «Градостроительный кодекс города Москвы», постановлениями Правительства Москвы от 7 апреля 2009 г. № 270-ПП «О создании Городской комиссии по вопросам градостроительства, землепользования и застройки при Правительстве Москвы и об утверждении положений о Городской и окружной комиссиях по вопросам градостроительства, землепользования и застройки при Правительстве Москвы», от 22 марта 2022 г. № 438-ПП «О реализации положений пункта 2 статьи 7 Федерального закона от 14 марта 2022 г. № 58-ФЗ «О внесении изменений в отдельные законодательные акты Российской Федерации» **Правительство Москвы постановляет:**

1. Внести изменение в постановление Правительства Москвы от 28 марта 2017 г. № 120-ПП «Об утверждении

правил землепользования и застройки города Москвы», изменив изображение территориальной зоны на карте градостроительного зонирования «Границы территориальных зон, подзон территориальных зон и предельные параметры разрешенного строительства, реконструкции объектов капитального строительства. Поселение Щаповское города Москвы» раздела 1 книги 13 территориальной части правил землепользования и застройки приложения к постановлению согласно приложению к настоящему постановлению.

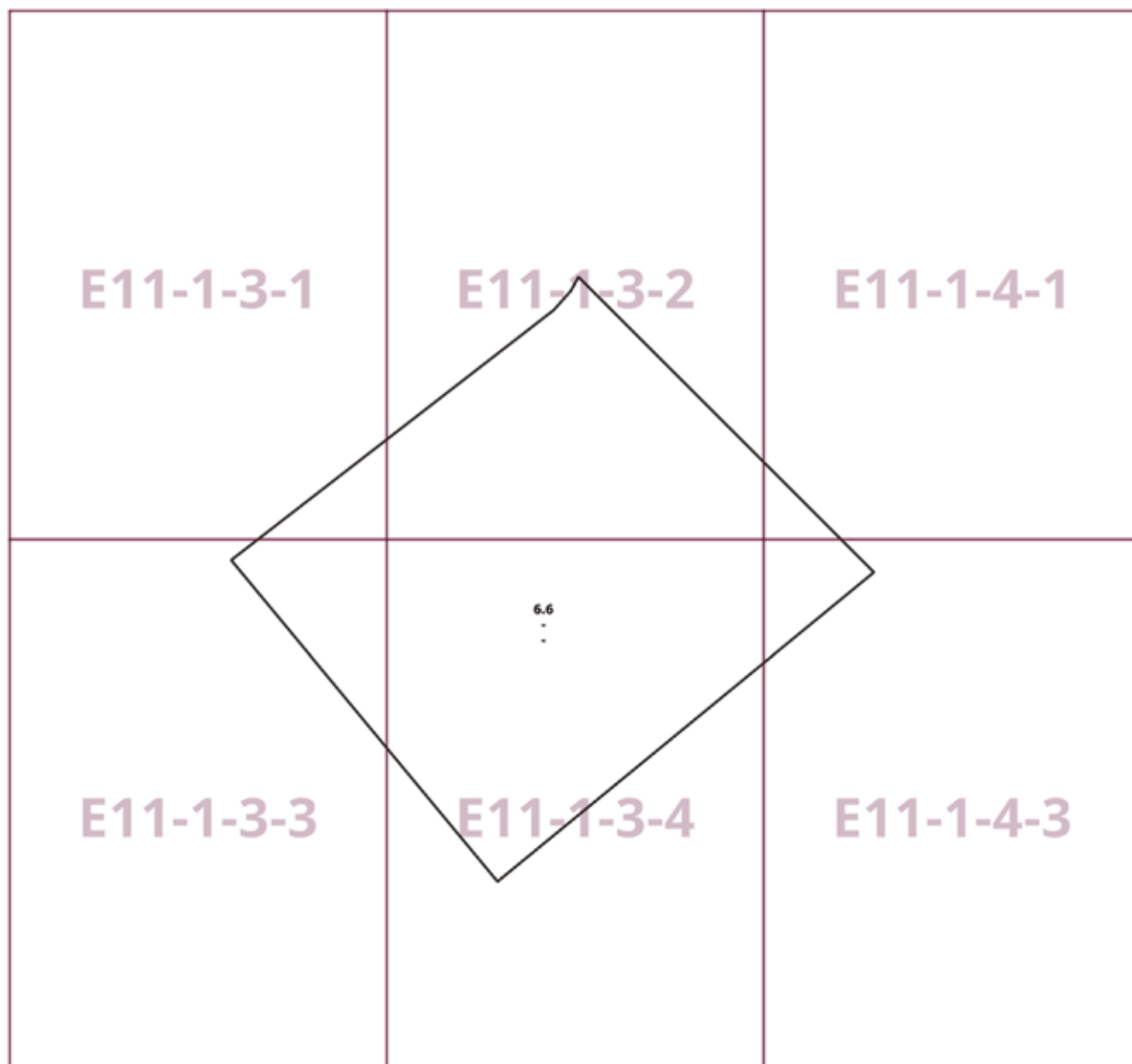
2. Контроль за выполнением настоящего постановления возложить на заместителя Мэра Москвы в Правительстве Москвы по вопросам градостроительной политики и строительства Бочкарева А.Ю.

Мэр Москвы **С.С.Собянин**

Приложение  
к постановлению Правительства Москвы  
от 6 декабря 2023 г. № 2413-ПП

**Внесение изменения в приложение к постановлению Правительства Москвы  
от 28 марта 2017 г. № 120-ПП**

Книга 13  
Троицкий административный округ города Москвы  
Карта градостроительного зонирования  
Границы территориальных зон и виды разрешенного использования  
земельных участков и объектов капитального строительства  
поселение Щаповское города Москвы



## О внесении изменений в постановление Правительства Москвы от 28 марта 2017 г. № 120-ПП

Постановление Правительства Москвы от 8 декабря 2023 года № 2419-ПП

В соответствии с Градостроительным кодексом Российской Федерации, Законом города Москвы от 25 июня 2008 г. № 28 «Градостроительный кодекс города Москвы», постановлениями Правительства Москвы от 7 апреля 2009 г. № 270-ПП «О создании Городской комиссии по вопросам градостроительства, землепользования и застройки при Правительстве Москвы и об утверждении положений о Городской и окружной комиссиях по вопросам градостроительства, землепользования и застройки при Правительстве Москвы», от 22 марта 2022 г. № 438-ПП «О реализации положений пункта 2 статьи 7 Федерального закона от 14 марта 2022 г. № 58-ФЗ «О внесении изменений в отдельные законодательные акты Российской Федерации» **Правительство Москвы постановляет:**

1. Внести изменения в постановление Правительства Москвы от 28 марта 2017 г. № 120-ПП «Об утверждении правил землепользования и застройки города Москвы»:

1.1. Карту градостроительного зонирования «Границы территориальных зон и виды разрешенного использования земельных участков и объектов капитального строительства. Поселение Краснопахорское города Москвы» раздела 1 книги 13 территориальной части правил землепользования и застройки приложения к постановлению дополнить изображением территориальной зоны согласно приложению 1 к настоящему постановлению.

1.2. Карту градостроительного зонирования «Границы территориальных зон, подзон территориальных зон и предельные параметры разрешенного строительства, реконструкции объектов капитального строительства. Поселение Краснопахорское города Москвы» раздела 1 книги 13 территориальной части правил землепользования и застройки приложения к постановлению дополнить изображением территориальной зоны согласно приложению 2 к настоящему постановлению.

2. Контроль за выполнением настоящего постановления возложить на заместителя Мэра Москвы в Правительстве Москвы по вопросам градостроительной политики и строительства Бочкарева А.Ю.

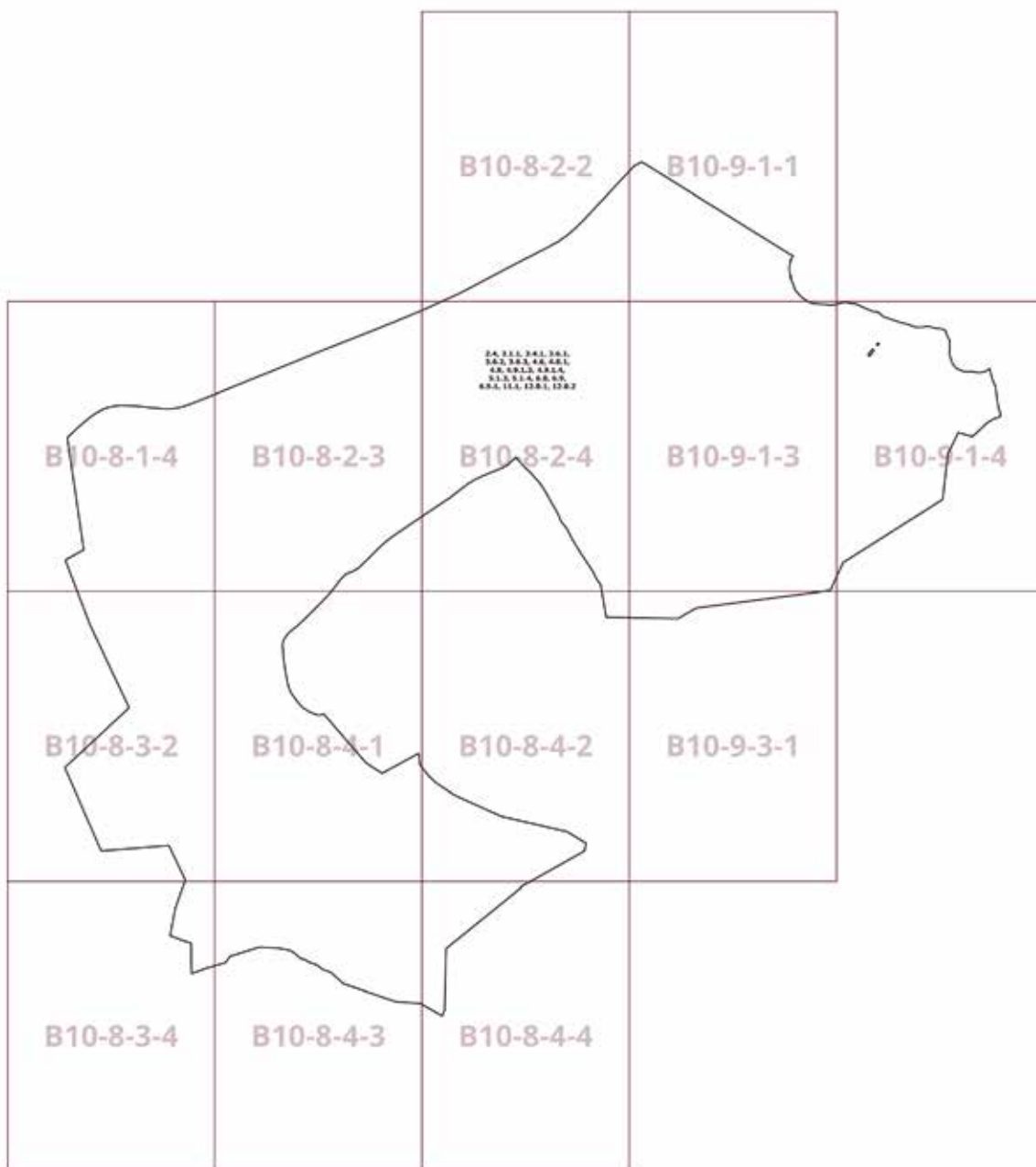
Мэр Москвы **С.С.Собянин**



**Приложение 1**  
к постановлению Правительства Москвы  
от 8 декабря 2023 г. № 2419-ПП

**Внесение изменения в приложение к постановлению Правительства Москвы  
от 28 марта 2017 г. № 120-ПП**

Книга 13  
Троицкий административный округ города Москвы  
Карта градостроительного зонирования  
Границы территориальных зон и виды разрешенного использования  
земельных участков и объектов капитального строительства  
поселение Краснопахорское города Москвы



**Приложение 2**

к постановлению Правительства Москвы  
от 8 декабря 2023 г. № 2419-ПП

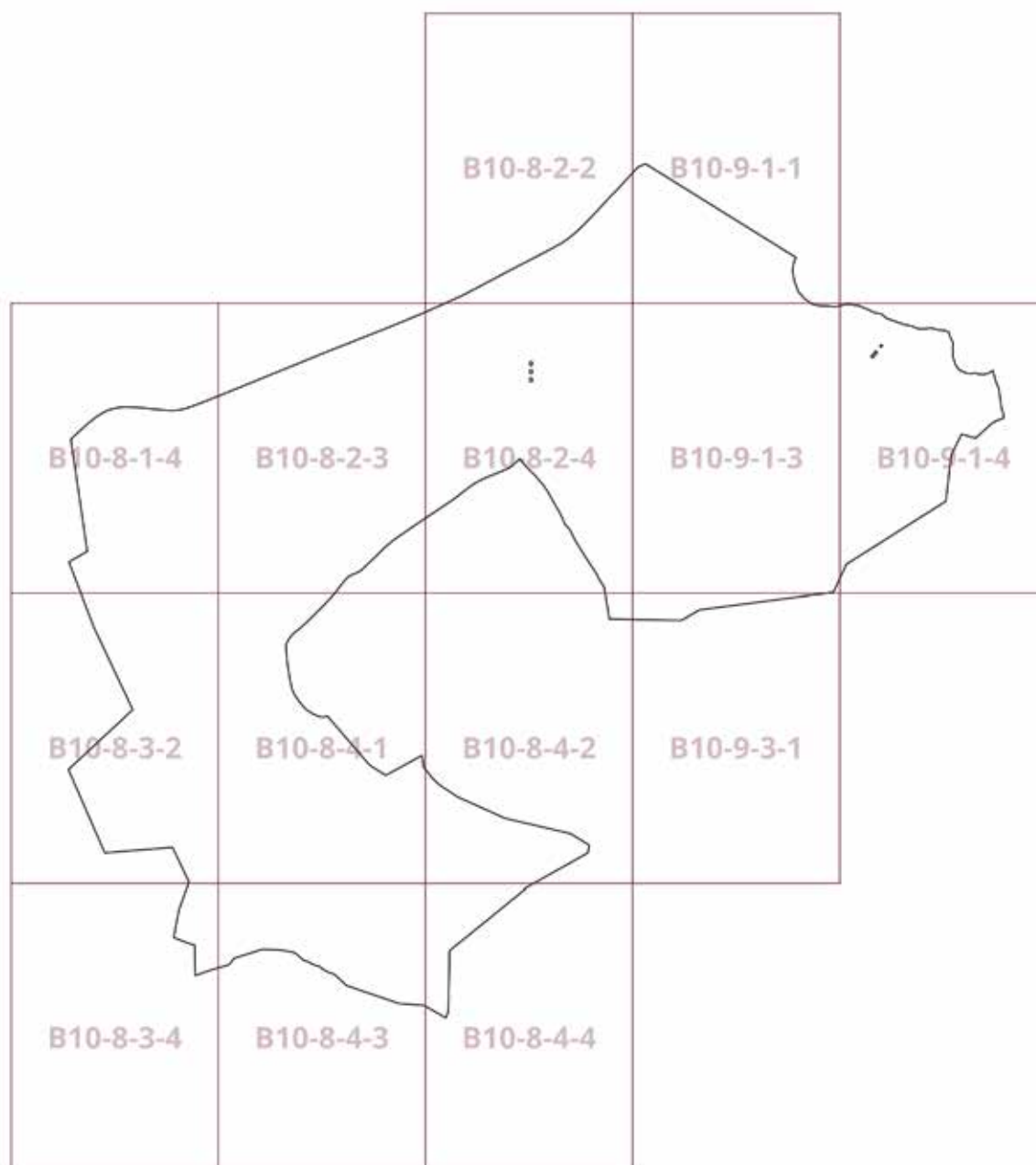
**Внесение изменения в приложение к постановлению Правительства Москвы  
от 28 марта 2017 г. № 120-ПП**

Книга 13

Троицкий административный округ города Москвы

Карта градостроительного зонирования

Границы территориальных зон, подзон территориальных зон и предельные параметры разрешенного строительства, реконструкции объектов капитального строительства поселения Краснопахорское города Москвы





# ВЕСТНИК МОСКВЫ

Декабрь 2023 года | Спецвыпуск № 49 том 2

Учредитель: Департамент средств массовой информации  
и рекламы города Москвы  
Издатель: АО «Редакция газеты «Вечерняя Москва»  
Главный редактор: Тарапата Юлия Александровна  
Зам. главного редактора: Трухачев Александр Викторович  
Ответственный секретарь: Акульшин Павел Александрович  
Адрес редакции: 127015, Москва, Бумажный пр-д, 14, стр. 2  
Тел. (499) 557-04-24, доб. 450  
E-mail: [vestnikmoscow@vmdaily.ru](mailto:vestnikmoscow@vmdaily.ru)

Выпуск осуществлен при финансовой поддержке Департамента  
средств массовой информации и рекламы города Москвы

Журнал зарегистрирован Федеральной службой по надзору в сфере  
связи, информационный технологий и массовых коммуникаций.  
Свидетельство ПИ № ФС 77-81024 от 30.04.2021. Территория  
распространения: Российская Федерация. Цена свободная

---

Подписной индекс по каталогу  
АО «Почта России» (подписной индекс **ПС085**);  
в ГК «Урал-Пресс» (подписной индекс **014765**)

---

Периодичность издания: минимально 6 раз в месяц  
Электронная версия журнала на сайте: [vestnikmoscow.mos.ru](http://vestnikmoscow.mos.ru)

Подписано в печать: 10.12.2023  
Дата выхода в свет: 12.12.2023

Отпечатано: ОАО «Подольская фабрика офсетной печати»,  
142100, Московская обл., г. Подольск, Революционный пр-т, 80/42  
Тираж 1700 экз.  
Заказ №