

отдых TOURISM & LEISURE IN RUSSIA

И СТРАНАХ
БЛИЖНЕГО
ЗАРУБЕЖЬЯ
выпуск 3 (112)
2022

в России

Аи

*Полетать
над чудо-рекой*

ВЛАДИМИР

Сплавы и велотуры

КУЗБАСС

Селфи с высоты БелАЗа

МЫС БРЮСА

Энергия голубого моря

rustur.ru





Шале-отель **ТАЁЖНЫЕ ДАЧИ**
под Звенигородом



Простое
Человеческое
Счастье...



РЕКЛАМА



ПАРК-ОТЕЛЬ

ГОНЧАРОВЪ

8(4842) 755-733

goncharov-park-hotel.ru

Калужская обл., п.Полотняный Завод, ул.Трудовая, 3а

Гостевой дом «Гончаровъ» расположен в здании каретного сарая рядом с Главным домом усадьбы "Полотняный Завод" – памятнике истории и архитектуры XVIII века, где любила гостить Екатерина II. В двухэтажном здании расположены 11 уютных двухместных номеров с видом на реку Суходрев.

У нас вы можете:

- прогуляться в усадебном парке
- попариться в плавучей бане
- поужинать в нашем кафе
- организовать небольшой банкет и отдохнуть в плавучей беседке
- проникнуться историей усадьбы Гончаровых
- активно провести время, катаясь на велосипедах, лодках и катамаранах
- устроить прогулку на лошадях





Отдых по-нашему – о, сэ трэ жоли!

– Всё русское скверно, а французское – о, сэ трэ жоли! По-вашему, лучше и страны нет, как Франция, а по-моему... ну, что такое Франция, говоря по совести? Кусочек земли! Пошли туда нашего исправника, так он через месяц же перевода запросит: повернуться негде! Вашу Францию всю в один день объездить можно, а у нас выйдешь за ворота – конца краю не видно! Едешь, едешь...

Так герой рассказа Чехова «На чужбине» помещик Камышев доказывал своему гувернеру месье Шампюню преимущества проживания и отдыха в России. В этом году отечественные туристы, пожалуй, впервые столкнулись с таким огромным выбором предложений от наших турфирм. «Байкальский экспресс», «Дыхание гор Дагестана», «Загадочный Калининград», «Золотое кольцо Алтая + встреча с шаманом», «Охота на Аврору на Кольском полуострове», «Трекинг в Архызе» – вот лишь некоторые из названий туров, которые выдает поисковик «Яндекса»

на запрос «где отдохнуть в России». Мест в номерах с горячей и холодной водой этим летом практически не было нигде – во всех отелях от Балтийского моря до Охотского. Как выразился герой фильма «Свадьба в Малиновке»: «Наконец-то, дождались!»

Можно, конечно, посетовать на наглые цены отельеров и рестораторов, часто никоим образом не соответствовавшие сервису. Мой приятель звонил мне радостный из Ниццы, добравшийся туда, сменив три самолета. «Вино, еда, пляж – в разы дешевле, чем в Сочи, не поеду больше в «Родину!»

Принадлежащий известному олигарху отель со столь говорящим названием предлагал этим летом свои обычные номера по 50 тысяч рублей за ночь, что по курсу евро было выше, чем у лучшей гостиницы Ниццы Le Negresco на знаменитой улице Promenade Des Anglais. Под статью коллегам из «Родины» установили цены и в «Swissotel Resort Сочи Камелия». Между тем в здешнем двухкомнатном люксе

стоимостью в 95 тысяч рублей в сутки температура в номере не опускалась в солнечную погоду ниже 26 градусов. Приставка «Swissotel Resort» никак не помогла маломощным кондиционерам общей вентиляции отеля справиться с летней сочинской погодой.

И тем не менее нельзя не отметить, что импортозамещение отдыха за рубежом на туризм в родных пенатах в этом курортном сезоне шло весьма успешно и семимильными шагами. Причину успеха, пожалуй, можно понять из объяснений того же чеховского помещика Камышева.

«Смерть! – говорит он, вытирая слезы, выступившие после куска ветчины, густо намазанного горчицей. – Уф! В голову и во все суставы ударило. А вот от вашей французской горчицы не будет этого, хоть всю банку съешь!»

Вкладывайте деньги в Родину.
Отдыхайте в России!

Александр Крестников,
главный редактор

Главный редактор **АЛЕКСАНДР КРЕСТНИКОВ**
 Шеф-редактор **АНТОН СЕМЕНОВ**
 Редактор **ДМИТРИЙ ФИЛИПЧЕНКО**
 Шеф-редактор сайта **ЕВГЕНИЙ НИКОЛАЕВ**
 Арт-директор **АРНОЛЬД ПЕПЛОВ**
 Корректор **ОЛЬГА МЕДВЕДСКАЯ**
 Цветокорректор **НАДЕЖДА РОМАШКИНА**
 Препресс **ИЛЬЯ ПАДОМИН**

Генеральный директор **АНТОН СЕМЕНОВ**
 Заместитель генерального директора **АЛЕКСЕЙ КУЗНЕЦОВ**
 Менеджер по рекламе **НАТАЛЬЯ ДМИТРИЕВА**
 Директор отдела региональных программ **ОЛЕГ ЗЛОБИН**
 Отдел распространения **СЕРГЕЙ СОЛОВЬЕВ**
 Бухгалтер **ОЛЬГА НИКИТИНА**
 Координатор **ДЕНИС КУЗНЕЦОВ**

отдых в РОССИИ

TOURISM & LEISURE IN RUSSIA

И СТРАНАХ
 БЛИЖНЕГО
 ЗАРУБЕЖЬЯ
 ВЫПУСК 3 (112)
 2022

ПАРТНЕРЫ И МЕСТА РАСПРОСТРАНЕНИЯ ЖУРНАЛА «ОТДЫХ В РОССИИ»

Алтайский край
 КГБУ «Туристский центр Алтайского края», г. Барнаул (3852) 206-101, info@visitaltai.info, visitaltai.info

Архангельская область
 ГУ ТИЦ Архангельской области, г. Архангельск (8182) 21-40-82, info@pomorland.travel, pomorland.travel

Брянская область
 Туристско-информационный центр Брянской области, г. Брянск (4832) 62-10-61, turtdel32@mail.ru, turizm-bryansk.ru

Вологодская область
 БУ ВО «ТИЦ Вологодской области», г. Вологда (8172) 72-62-36, 72-01-23, info@vologdatourinfo.ru, vologdatourinfo.ru

Воронежская область
 Туристский информационный центр Воронежской области, г. Воронеж (473) 212-72-67, mail@visitvrn.ru, visitvrn.ru

Ивановская область
 Русско-французский Дом-Отель «Частный визит», г. Плес (473) 212-72-67, pless.ru, volga-ples@yandex.ru

Иркутская область
 Агентство по туризму Иркутской области, г. Иркутск (3952) 330-500, tour@govirk.ru

Калужская область
 ГАУ Калужской области «Агентство по развитию туризма», г. Калуга (4842) 277-386, gau.art40@gmail.com

ГАУ КО по туризму «ТИЦ «Калужский край» г. Калуга (4842) 56-25-78, 56-58-98, visit-kaluga.ru, visitkaluga@mail.ru

Камчатский край
 Агентство по туризму и внешним связям Камчатского

края, г. Петропавловск-Камчатский (4152) 41-03-55, travel@kamgov.ru, visitkamchatka.ru

Кировская область
 КОГБУ «Центр развития туризма Кировской области» (8332)41-47-01, i@visitkirov.ru, visitkirov.ru

Курская область
 ОБУ «Областной центр туризма», г. Курск (4712) 52-02-04, моб. 8-910-730-54-22, gokursk@mail.ru, ucentrkursk.ru

Липецкая область
 ОКУ «Центр кластерного развития туризма Липецкой области», г. Липецк (4742) 22-03-58, 22-03-60, oby.crt48@gmail.com

Нижегородская область
 НП «Межрегиональная туристская ассоциация «ПРИВОЛЖЬЕ», г. Нижний Новгород (831) 215-26-26, 65-75-86, orenvolga@mail.ru, oren-volga.ru

Отель «Александровский Сад», г. Нижний Новгород (831) 277-81-41, ahotel.ru, hotel@achotel.ru

ГБУ НО Нижегородский туристическо-информационный центр (831) 230-30-38, info@nnwelcome.ru, nnwelcome.ru

Новосибирская область
 Туристско-информационный центр Новосибирской области – ГКУ НСО «Центр регионального развития», г. Новосибирск (383) 286-54-90, turizm@nso.ru, turizm.nso.ru

Новгородская область
 МБУ «Красная Изба», Великий Новгород (8162) 77-30-74, visitnovgorod.ru

Пермская область
 ГАУ «Туристический информационный центр», г. Пермь (342) 291-91-21, info@visitperm.ru, visitperm.ru

Псковская область
 Комитет по туризму Псковской области, г. Псков (8112) 29-97-88, info@gkt.pskov.ru, gkt.pskov.ru

Приморский край
 АНО «Туристско-информационный центр Приморского края» г. Владивосток, (423) 240-71-21(20), primtravelinfo@mail.ru, oby.primorsky.ru

Республика Татарстан
 Туристско-информационный центр города Казани (843) 292-97-77, (843) 292-30-10, kazantravel.ru

Республика Чувашия
 АУ «Музейно-туристический центр г. Чебоксары», г. Чебоксары (8352) 23-20-30 / visitvolga.ru, tic-cheb@mail.ru

Республика Карелия
 ГБУ ТИЦ Республики Карелия, г. Петрозаводск (8142) 76-48-35, ticrk.ru, tic@ticrk.ru

Республика Казахстан
 «Казахстанский Медиа Альянс», г. Алматы (727) 315-11-44, media-alliance1@gmail.com

Республика Крым
 Отель «Villa Elena», г. Ялта (3654) 27-73-77, villaelenahotel.ru

Севастополь
 ГАУ С «Центр развития туризма» (978) 907-96-70, crt.sev@mail.ru, sevastravel.ru

Специальный представитель Юрий Кондратьев (978) 801-16-12, strela7599@gmail.com

Самарская область
 ГУ СО «Туристский информационный центр» г. Самара

(846) 207-07-38, office@tic-samara.ru, samara.travel

Санкт-Петербург
 Городское туристско-информационное Бюро Санкт-Петербурга (812) 242-39-06, 242-39-09, ispb.info, visit-petersburg.ru

АО «Пассажирский порт Санкт-Петербург «Морской фасад» (812) 303-67-40, office@portspb.ru, portspb.ru

Саратовская область
 Комитет по туризму Саратовской области, г. Саратов (8452) 22-19-14, sar.tourism@yandex.ru

Сахалинская область
 ГБУ «Сахалинский туристско-информационный центр», г. Южно-Сахалинск (4242) 240-335, gosakhalin.ru

Свердловская область
 ГБУК Центр развития туризма Свердловской области, г. Екатеринбург (343) 350-05-25, crt@gotoural.com

Смоленская область
 СОГБУ «Смоленский областной туристическо-информационный центр «Смоленский терем» (4812) 38-47-83, visit-smolensk.ru

Томская область
 Туристский информационный центр Томской области (3822) 71-67-44, travel-tomsk.ru

Тульская область
 Центр развития туризма Тульской области, г. Тула (4872) 52-66-78, info@visittula.com, visittula.com

Челябинская область
 Центр развития туризма Челябинской области, г. Челябинск (351) 263-12-24, touizm74.ru, ogbuk_crt@mail.ru



НА ОБЛОЖКЕ:

Ай – одна из самых живописных рек Южного Урала. Недаром в башкирском языке ее название переводится как «лунная река» или «красавица». Здесь – и равнины, поросшие хвойником, и древние скалы с пещерами. Одна из популярных локаций в долине реки – Большие Айские притесы. Этот термин появился от слов «тесать», «утес». Отвесные 100-метровые скалы образованы из известняковой породы, во многих из них расположены пещеры, привлекающие спелеологов. А вот любители экстрима могут полетать на качелях над обрывом, прыгнуть с веревкой в пропасть, прокатиться на зиплайне и даже проехать на велосипеде по канату, натянному между скалами.

Модель: Анастасия Крыгина
 Фото: Матвей Яворский

ЖУРНАЛ «ОТДЫХ В РОССИИ»

Свидетельство о регистрации средства массовой информации ПИ №77-17571 от 20 февраля 2004 г. выдано Министерством Российской Федерации по делам печати, телерадиовещания и средств массовых коммуникаций. Учредитель и издатель – ООО «Отдых Медиа».

Адрес редакции и издателя: 115230, г. Москва, проезд Хлебзаводский, д. 7, стр. 9, этаж 9, помещ. XVI, ком. 2, офис 349. Телефон отдела рекламы: +7 (969) 076-96-90. E-mail: info@rustur.ru

Официальный дистрибьютор – ООО «МДП «МААРТ». Тел. +7 (495) 795-99-12.

Отпечатано в типографии ООО «Медиаколор». 127273, г. Москва, Сигнальный проезд, дом № 19, строение 1, этаж 7.


Дата выхода в свет: 29.08.2022 г. Тираж 25 000 экз. Цена свободная.

6+ Редакция не несет ответственности за содержание рекламных материалов. Редакция не вступает в переписку с авторами и не гарантирует возвращение рукописей. Опубликованные материалы могут быть перепечатаны только с разрешения редакции.

● – статья публикуется на правах рекламы.

ПОРА ПОЛУЧАТЬ

СОБЫТИЙНЫЙ ПАСПОРТ



А у вашего региона есть Событийный паспорт? От географии – до гастрономии, от экономики – до ивентов! Задача Событийных паспортов – познакомить потенциальных организаторов и участников мероприятий с регионом, представить все ресурсы, которые он предлагает для реализации проектов. Заявите о своем регионе как значимой точке на событийной карте России!



Национальное
конгресс-бюро

RUSSIACB.COM
+7 (495) 777 16 45

СОБЫТИЙНЫЙ
ПАСПОРТ РЕГИОНА

СОДЕРЖАНИЕ

СЕНТЯБРЬ-НОЯБРЬ/2022

26

Соловки

16 Твоя золотая осень
Как постепенно меняется имидж Южного Урала и где стоит отдохнуть туристам в межсезонье, рассказал губернатор Челябинской области Алексей Текслер.

22 Укрощение металла
Челябинская область – один из лидеров России по развитию промышленного туризма.

24 Энергия тысяч озер
Осень – лучшее время укрепить свое здоровье. Челябинские здравницы приглашают гостей.

26 Соловецкие «вавилонь»
Соловецкие острова – туристический бренд Архангельской области, исторический памятник и один из символов России.

36 Открывая тайны
В этом году Русскому географическому обществу исполняется 177 лет. Среди важных направлений его работы – туризм.

42 Обаяние Алании
Поездка по яркой и колоритной северокавказской республике будет запоминающейся и сильно не ударит по вашему кошельку.



Кузбасс

70

52 Дивное ожерелье островов
Самые красивые острова Сахалинской области в фотографиях и отзывах путешественников.

58 Золото на краю света
В Магаданскую область приезжают испытать удачу и проверить себя на прочность. А еще соревнуются в промывке золота.

60 Неземная красота
Мыс Брюса – одно из самых живописных и энергетически сильных мест на побережье Приморья.

62 Земля кочевников
Радужные башкиры делятся своей любовью к родине с каждым, кто посещает их благодатный край.

Красноярск

79





ПУТЕШЕСТВУЙ!

РОССИЙСКИЙ
ТУРИСТИЧЕСКИЙ
ФОРУМ



ЖДЕМ ВАС НА ПУТЕШЕСТВУЙ! 2023

Г. МОСКВА, ВДНХ, 55 ПАВИЛЬОН

Итоги РТФ «Путешествуй!»
2022 на сайте
rustravelforum.com



Организатор:



Соорганизаторы:



Федеральное
агентство по туризму



При поддержке:



СОДЕРЖАНИЕ

СЕНТЯБРЬ-НОЯБРЬ/2022

70 **Селфи на БелАЗе**

Продвинутые туристы едут в Кузбасс за контрастными впечатлениями и максимумом удовольствий.

74 **Тепло и нежность**

Тюменские природные термы – для всех, кто найдет эту осень в поисках маленького счастья.

76 **Зимняя сказка**

Как получить максимум ярких впечатлений от зимнего путешествия по Енисейской Сибири? Возьмите на заметку наш гид-инструкцию.

80 **Великий Болгар**

В городе Болгар Республики Татарстан прошел колоритный исторический фестиваль средневекового боя с насыщенной программой.

86 **Чистый воздух провинции**

Пенза становится новым местом притяжения туристов. Затраты на поездку будут невысокими, а прием – гостеприимным.

88 **Рай для художников**

Пензенский парк «Легенда» – один из самых крупных скульптурных парков мира.

90 **Под сенью кленов**

Парк-отель «Кленовая роща» – это пространство для тех, кто предпочитает с комфортом провести время на природе.

92 **Драйв по-владимирски**

Сегодня Владимирский край – это не только туризм с посещением храмов и музеев, но и активные виды отдыха.

96 **Ваш спортивный курорт**

Загородный комплекс «Москоу Кантри Клуб» по праву считается спортивным курортом для всей семьи.

98 **Бесценная жемчужина Кавказа**

Основные места, маршруты и популярные достопримечательности Сочинского национального парка в нашем обзоре.

104 **Снимается кино**

На ферме «Экзархо» в сочинских горах этим летом проходили съемки художественного фильма «Легкое знакомство».

108 **Якутские рекорды**

В Москве, в музее-заповеднике «Коломенское», отметили главный национальный праздник народов Якутии – Ысыах.

110 **Календарь событий**

Осенью россияне не торопятся усесться по домам, а пользуются еще теплой погодой и бабьим летом и отправляются на фестивали и праздники.

74

Тюмень

Для любителей настоящей сибирской бани с ароматным паром работают «Городские парильни».



94

Владимир

Магнитка

22



Болгар

80

ФЛОТИЛИЯ «РЭДИССОН РОЙАЛ»

ГАСТРОНОМИЧЕСКИЕ КРУИЗЫ МОСКВЫ
РЕКА ВРЕМЕНИ, ВКУС ЭПОХИ

РЕКЛАМА



Отдых со вкусом подразумевает отсутствие забот и максимальный комфорт. Добавим в него необычный формат – белоснежную яхту с ресторанным сервисом на борту, которая совершает круизы по Москве-реке круглый год, и получаем идеальный рецепт знакомства с городом. Это не просто речная прогулка по историческому центру столицы, а целое гастрономическое путешествие.



Причал «Гостиница «Украина»
Набережная Тараса Шевченко
Тел.: +7-495-228-55-55
www.radisson-cruise.ru



Причал «Парк Горького»
ЦПКиО им. М. Горького
Пушкинская набережная

Флотилия
Radisson
ROYAL MOSCOW

#ОТКРОЙСВОЮМОСКВУ

#RADISSONCRUISE

Сочи

ОТКРЫТИЕ «НАЗАХО»

В СОТРУДНИЧЕСТВЕ С СОЧИНСКИМ НАЦИОНАЛЬНЫМ ПАРКОМ КУРОРТ «РОЗА ХУТОР» ОТКРЫЛ КЕМПИНГ «НАЗАХО».

Кемпинг расположен на южном склоне хребта Аибга на высоте 1900 метров над уровнем моря. К нему ведет новый познавательный маршрут протяженностью около семи километров. В кемпинге построены 12 деревянных домиков треугольной формы. Внутри они оборудованы всем необходимым – кроватями, розетками, светильниками. Также на территории кемпинга есть ресторан, сантехблок с туалетами и душевыми, инфоцентр с прокатом горной экипировки, большая терраса с красивым видом на долину реки Псоу. А стоящий здесь телескоп позволит гостям понаблюдать за звездами. В кемпинге доступна сотовая связь, wi-fi, предусмотрено трехразовое питание.



10 сентября – 150 лет со дня рождения русского писателя, путешественника, этнографа Владимира Клавдиевича Арсеньева.



Хабаровск

ХАБАРОВСКИЙ ХАТИКО

Восьмимесячный щенок хаски три недели жил на площади у аэропорта Хабаровска в ожидании хозяев. Пес каждый день приходил на площадь, провожал и встречал пассажиров. Сотрудники аэропорта подкармливали его. Затем одна из работниц временно приняла пса у себя дома, пока шли поиски хозяев. Владельцы нашлись, и счастливая собака оказалась дома. Как оказалось, восьмимесячный пес по кличке Буран сбежал от соседей, где его оставили хозяева, пока были в отпуске.

НА КРЫЛЬЯХ «ВАЛДАЯ»

Компания «Водолет» запустила рейсы на судах «Валдай 45Р» в Нижнем Новгороде от Нижневолжской набережной до Стрелки. Таким образом, рейс позволил связать нагорную и заречную части города. По оценке судоходной компании, запрос на это направление есть. В компании рассчитывают, что «Валдаи» станут частью прогулочного маршрута для нижегородцев и туристов. Компания также выполняет регулярные рейсы в Городец, Дзержинск, Юрьевец, Чебоксары и другие города.

Нижний Новгород



Москва

НОЧЕВКА В КАПУЛЕ

РЖД запустило новый сервис с круглосуточными капсульными отелями на Ярославском и Казанском вокзалах в Москве. Капсулы отдыха располагаются в залах «комфорт», каждая рассчитана на одного человека, но возможно размещение матери с ребенком до 6 лет. Капсулы оборудованы usb-адаптером для зарядки гаджетов и отделением для хранения багажа, также гостям выдается подушка, комплект одноразового постельного белья и плед. Стоимость аренды от 250 рублей за час до 1500 рублей за 12 часов. В дальнейшем сервис планируется запустить и на других вокзалах.

ФОТО: DOMAINEFORTRIPLE.COM / FREEPHOTO / WNOVOSTILRU / ПРЕСС-СЛУЖБА КУРОРТА «РОЗА-ХУТОР»

МЕНЯЙТЕ ПЕЙЗАЖИ ЗА ДОМАШНИМ ОКНОМ

СТРОИТЕЛЬСТВО И ПРОДАЖА ХАУСБОТОВ

125212, г. Москва,
Ленинградское шоссе, д. 39, стр. 7
Тел.: +7 (977) 170-70-70
houseboat.ru

Байкал ЧАРУЮЩИЕ МЕЧТЫ ОБ ОТДЫХЕ

Фонд «Общественное мнение» провел опрос 1500 респондентов в 53 субъектах РФ на тему внутреннего туризма. Выяснилось, что 30% опрошенных никогда не выезжали на отдых в другие регионы России, а за границей не были 69%. 35% респондентов отдыхали в Сочи и

на курортах Краснодарского края, по 19% – в Санкт-Петербурге, Москве и Крыму. А вот посетить россияне хотели бы Байкал (33%), Крым (28%), Санкт-Петербург (27%), Алтай (24%), Карелию (18%), Камчатку, Северный Кавказ (по 14%) и другие регионы.



8 октября – 130 лет со дня рождения русской поэтессы, прозаика, драматурга, переводчицы Марины Ивановны Цветаевой.



Эссенуки

КАВКАЗ ВСТРЕЧАЕТ

Договор об утверждении национального туристического маршрута «Северный Кавказ: города, горы, гостеприимство» подписан в ходе Российского туристического форума «Путешествуй», сообщила пресс-служба Минтуризма Ставропольского края. Маршрут состоит из трех частей. Первая будет проходить по Ставропольскому краю, преимущественно по городам Кавказских Минеральных Вод. В соответствии со стратегией социально-экономического развития Ставрополя развитие туризма является одним из трех ключевых секторов региональной экономики. Национальный туристический маршрут позволит привлечь на Ставрополье дополнительный турпоток. Вторая, горная часть маршрута пройдет по территории Кабардино-Балкарии. И третья – в Северной Осетии. Турмаршрут продолжительностью 8 дней планируется запустить из Москвы в 2023 году.



Москва

ВСТАВАЙ НА ЛЫЖИ!

В сентябре планируется запуск нового горнолыжного комплекса на Воробьевых горах. Здесь возводятся три горнолыжные трассы с системой искусственного оснежения длиной 250, 170 и 325 метров, два трамплина для прыжков на лыжах К-40 и К-20 с совмещенным столом приземления и судейской башней.



Казань КРАСОТА ГОРОДОВ

Тридцать один город получит субсидии на обустройство туристических центров на общую сумму 6 млрд рублей. Конкурс проводил Ростуризм. Местные власти в течение 2023 года смогут на федеральные средства внедрить в туристических центрах единый архитектурный и дизайн-код, обновить в соответствии с ним вывески, навигацию, создать инклюзивную среду. Среди городов-победителей – крымские курорты Алушка и Евпатория, Владивосток, дагестанский Дербент, Екатеринбург, Елабуга и Казань в Татарстане.

XVIII МЕЖДУНАРОДНАЯ ТУРИСТИЧЕСКАЯ ВЫСТАВКА

ИНТУРМАРКЕТ

2023

13-15 МАРТА

МОСКВА
ЭКСПОЦЕНТР



WWW.ITMEXP0.RU

ОФИЦИАЛЬНАЯ ПОДДЕРЖКА



Федеральное
агентство по туризму



ОРГАНИЗАТОР ВЫСТАВКИ

экспотур

РЕКЛАМА

Ульяновск ОТЕЛЬ СМЕНИЛ ХОЗЯИНА

Гостиничный комплекс «Венец» в Ульяновске с 1 августа перешел под управление российской гостиничной сети Azimut Hotels. Трехзвездочная гостиница в центре города была построена в 1970 году и состоит из 23-этажного комплекса на 261 номер с пристройкой, в которой расположены рестораны, конференц-залы, бар, фитнес- и спа-центры. Компания планирует обновление номерного фонда, внутренней инженерной инфраструктуры, а также фасада здания. Azimut Hotels берет здание в долгосрочную аренду – на 49 лет с возможностью продления. Персонал гостиницы сохранит свои рабочие места.



Москва

МУЗЕЙ МАЙИ ПЛИСЕЦКОЙ

Музей-квартира балерины, народной артистки СССР Майи Плисецкой открылся в Москве. Квартира была передана в дар Театральному музею им. А. А. Бахрушина вдовцом балерины, крупнейшим композитором второй половины XX века Родионом Щедриным и станет 12-м филиалом Бахрушинского музея. В музее собрано более тысячи предметов из архивов семьи Щедрина и Плисецкой. Особо ценными предметами музея-квартиры стали работы Фернана Леже, Анатолия Зверева, Артура Фонвизина, Владимира Шахмейстера и других художников.



6 ноября – 170 лет со дня рождения русского писателя-прозаика, драматурга **Дмитрия Наркисовича Мамина-Сибиряка**.



Симферополь

ОТВЕТИЛ ЗА ТИГРА

Белогорский районный суд Крыма приговорил директора парка «Тайган», крупнейшего парка львов, тигров, жирафов, слонов и других зверей, **Олега Зубкова** к 2 годам и 3 месяцам лишения свободы. Он признан виновным в оказании услуг, не отвечающих требованиям безопасности. В сентябре 2021 года 22-летняя жительница Краснодара, держа на руках годовалого ребенка, подошла близко к клетке с тигром, зверь откусил малышу часть пальца руки. В результате врачи ампутировали ему палец. Также в пользу ребенка взыскана компенсация морального вреда в размере 616 тысяч рублей.



Крым

КРЫМСКИЙ ВОЯЖ

Для удобства пассажиров дополнительные вагоны на сентябрь-декабрь этого года – добавились к поездам в Крымском направлении.

Позаботилась об этом транспортная железнодорожная компания «Гранд Сервис Экспресс». Таким образом, в продажу поступило более 130 тысяч билетов. Увеличилось число вагонов на поездах из Петербурга, Москвы, Омска и Перми, идущих в Севастополь, и из двух столиц – в Евпаторию. Так, например, в поезд «Санкт-Петербург – Евпатория» добавлены шесть плацкартных вагонов и два купейных вагона. Спрос на поезда в Крым значительно вырос из-за закрытых аэропортов на юге России.

ФОТО: MULTITOUR.RU / VECTORSTOCK.COM / WORDPRESS.COM / РИА-НОВОСТИ

ОТДЫХ

МЕЖДУНАРОДНЫЙ
ФОРУМ-ВЫСТАВКА
ПО ТУРИЗМУ



13-15

СЕНТЯБРЯ
2022



ЭКСПОЦЕНТР
МОСКВА



NEXT TOURISM GENERATION

реклама



СКАЧАТЬ ДЕЛОВУЮ ПРОГРАММУ
BUSINESS PROGRAMME DOWNLOAD

ОРГАНИЗАТОР

ЕВРОЭКСПО EUROEXPO



ОФИЦИАЛЬНАЯ ПОДДЕРЖКА



ТТП РФ



АССОЦИАЦИЯ
ТУРОПЕРАТОРОВ РОССИИ



РОССИЙСКИЙ СОЮЗ
ТУРИЗМА

СТРАНА-ПАРТНЕР



РЕГИОН-ПАРТНЕР



ГОРОД-ПАРТНЕР



ПАРТНЕР ZIMA PARTY



ПАРТНЕР ДЕЛОВОЙ ПРОГРАММЫ



НОВОГОДНЯЯ СТОЛИЦА РОССИИ



ГЕНЕРАЛЬНЫЙ РАДИО-ПАРТНЕР



ОРГАНИЗАЦИОННЫЙ ПАРТНЕР



[WWW.TOURISMEXPORU](http://www.tourismexpo.ru)

Текст: АРТЕМ СВЕТЛОВ

Твоя золотая ОСЕНЬ

ПОСЛЕДНИЕ ДВА ГОДА **ЧЕЛЯБИНСКАЯ ОБЛАСТЬ** ВСЕ ЧАЩЕ ЗВУЧИТ В ФЕДЕРАЛЬНОЙ ПОВЕСТКЕ КАК ТУРИСТИЧЕСКИЙ РЕГИОН. ГОСТЯМ ЕСТЬ ЧТО ПОСМОТРЕТЬ: ОТ ЗНАМЕНИТОГО МЕТЕОРИТА, УПАВШЕГО В ОКРЕСТНОСТЯХ ГОРОДА В 2013 ГОДУ, ДО КРУПНЕЙШИХ В СТРАНЕ ПРОМЫШЛЕННЫХ ПРЕДПРИЯТИЙ, НЕДАВНО ОТКРЫВШИХ СВОИ ДВЕРИ ТУРИСТАМ.



Озеро Тургойк называют младшим братом Байкала, так как оно содержит чистейшую природную воду, по качеству близкую к байкальской.

РЕГИОН НОМЕРА **Челябинская область**

О том, как постепенно меняется имидж Южного Урала и где стоит отдохнуть туристам в межсезонье, мы беседуем с губернатором Челябинской области АЛЕКСЕЕМ ТЕКСЛЕРОМ.

– Алексей Леонидович, говорят, в Челябинской области есть все виды туризма – ну, пожалуй, кроме морских и речных круизов?

– Это действительно так. Уже сегодня мы можем предложить жителям и гостям региона самый разнообразный турпродукт. Конечно, наиболее известен Южный Урал своими возможностями для активного отдыха – это походы, сплавы, катание на горных лыжах и сноуборде, конные прогулки.

Кроме того, Челябинская область – край тысяч озер, и это открывает нам прекрасные перспективы для развития пляжного отдыха. Сегодня загородные отели и базы отдыха предлагают не просто искупаться и позагорать: появляются спа- и банные комплексы, водные развлечения, от катания на сапбордах до вейксерфинга и электрофойла, экскурсии на кораблицах и парусных яхтах.

Я не буду подробно останавливаться на всех видах отдыха – убедиться в их разнообразии и выбрать что-то себе по душе можно на нашем

турпортале Chel.travel. Скажу только, что если хочется получить общее представление о регионе, а времени в запасе не очень много, то советую отправиться в путешествие по нашему брендовому маршруту «Челябинск: к нам прилетают даже метеориты!».


– Кстати, в прошлом году наш журнал об этом маршруте подробно писал.

– И он хорошо себя зарекомендовал. За первую половину этого года туристы из Пермского края, Самарской области, Ярославля, Москвы открыли для себя Челябинскую область: увидели настоящий метеорит, посетили нацпарк «Таганай», нашу жемчужину – озеро Тургояк, город Сатку – один из центров российского стрит-арта, попробовали местную кухню: пельмени с разными начинками, блюда из озерной рыбы и нежнейший черемуховый торт.

И стоит это четырехдневное путешествие недорого – около 17 тысяч рублей, а в рамках программы туристического кешбэка – еще меньше, 13 560 рублей.

Наши туроператоры уже выходят с инициативой – нужен второй маршрут. И мы, конечно, готовы им помочь, потому что видим эффект от создания качественного комплексного турпродукта, с которым вполне можно выйти на федеральный уровень.

Сегодня загородные отели и базы отдыха предлагают спа- и банные комплексы, водные развлечения, от катания на сапбордах до вейксерфинга и электрофойла, экскурсии на кораблицах и парусных яхтах.



Алексей
Текслер на
Больших
притесах –
отвесной скале
на реке Ай.



Летний
закат в горах
на Южном
Урале.

– Раз мы затронули тему турпродукта – знаю, что область стала одним из 18 пилотных регионов по детским бесплатным путевкам. Что включает в себя такой тур и как в проекте задействован местный бизнес?


– Действительно, мы вошли в пилотный проект по апробации закона о соцзаказе в сфере туризма. Проще говоря, федеральные и областные органы власти формируют социальный заказ на детские туристические путевки, а местный бизнес его выполняет и получает компенсацию затрат.

Родители не платят ничего, при этом получая возможность отправить своего ребенка в двухдневный тур с несколькими экскурсиями, пятиразовым питанием и размещением в гостиницах не ниже трех звезд.


Благодаря этому проекту мы не только сможем охватить интересными краеведческими турами →



Сплав по реке Ай.



Прогулка по
острову Веры –
одному из мест
силы Челябин-
ской области



По одной
из версий,
название изви-
листой и живо-
писной реки
Ай означает
«красивая, как
луна».

почти 9 тысяч школьников, но и задействуем перевозчиков, предприятия общепита, гостиницы, экскурсоводов, музеи, национальные парки. На участие в проекте заявили восемь региональных туроператоров, и для нас особенно ценно, что они работают сообща, видят друг в друге не конкурентов, а партнеров.

– Есть ли еще какие-то региональные меры поддержки туристической индустрии?

– Конечно, поддержка и развитие внутреннего и въездного туризма – одно из важнейших направлений нашей работы. За последние несколько лет многое сделано в информационном продвижении нашей области, но мы пришли к пониманию, что без развития инфраструктуры, без создания новых точек притяжения наши локации просто «захлебнутся» в турпотоке. Необходим комплексный подход. И для этого в 2022 году создана и уже работает новая организация – Центр проектного развития территорий и туризма Челябинской области. Центр будет заниматься и продвижением, и созданием инфраструктуры на популярных локациях.

Большая задача на этот год для команды Центра – разработать мастер-планы трех туристических

На территории музея-заповедника «Аркаим» была найдена самая древняя из всех известных на сегодня боевых колесниц в мире.



территорий. Прежде всего, это река Ай – любимое место сплавов. Река очень живописная – с каньонами, пещерами, сухими водопадами. Но нагрузку испытывает колоссальную – более 100 тысяч человек за сезон, не хватает цивилизованных мест размещения, санитарной инфраструктуры.

Вторая территория с аналогичной проблемой – это музей-заповедник «Аркаим». Культурно-познавательный, исторический потенциал этого места силы огромен. Достоверный факт, что именно здесь была найдена самая древняя из всех известных на сегодня боевых колесниц в мире. Кстати, об этом вышел очень интересный документальный фильм на телеканале «Моя планета». Хочется «прокатать» Аркаим именно с научной точки зрения, хотя многих сюда по-прежнему влечет мистический антураж, что тоже хорошо.

И третья локация – это озеро Тургояк, памятник природы. За чистоту воды и красоту его называют младшим братом Байкала. И если мы хотим сохранить его таким для следующих поколений, то уже

сейчас необходимо выработать механизмы регулирования антропогенной нагрузки.

– В отрасли внедряется мастер-планирование. Что оно даст?

– Оно поможет определить вектор дальнейшего развития территорий, выходить на инвесторов, в том числе и крупных игроков, с понятными предложениями – вот здесь мы предлагаем разместить загородный отель, здесь планируется место для кафе или ресторана, здесь будет площадка для глэмпинга.

И вместе с тем это сделает туристический поток более контролируемым, повысит количество «цивилизованных» туристов.

– Осень для большинства регионов – низкий сезон. Стоит ли приезжать в Челябинскую область в это время?

– Безусловно. Осень – лучшее время для оздоровления в наших санаториях. А их у нас немало – это «Увильды», «Карагайский бор», «Урал», «Жемчужина Урала», «Сосновая горка», «Дальняя дача» и многие другие. Все они обладают современной медицинской базой и номерным фондом, все расположены на берегах курортных озер. Программы оздоровления очень разные – от модного сейчас детокса до восстановления после аварий, инсультов, химиотерапии.

Кроме того, большинство видов туризма – всеесезонные. Например, промышленные экскурсии – на Магнитогорский металлургический комбинат или комбинат «Магнезит» в Сатке. Беспроигрышный вариант – гастрономический туризм. Например, собраться с семьей в Миасс и посетить мастер-класс по лепке пельменей в единственном в России Музее пельмени, посетить экскурсию по чайно-кофейной фабрике или отправиться на козью ферму на дегустацию сыров. Выбор огромный, практически на любой вкус.

Ну и конечно, золотая осень – красивейшее время на Южном Урале. Рекомендую побывать в окрестностях Кыштыма, например сходить в короткий поход на гору Сугомак или Егоза. Там растет много лиственниц, и на фотографиях с этой поездки будет удивительное сочетание золотисто-зеленого хвойного леса.

– А сами вы где предпочитаете отдыхать?

– Я люблю активный отдых. И наша область предоставляет для этого самые широкие возможности. Прошлым летом с большим удовольствием участвовал в сплаве по реке Ай. Очень красивые и живописные места. Люблю наши озера Тургояк и Увильды, национальный парк «Зюраткуль» с волшебными пейзажами. Всегда с интересом посещаю старинные города горнозаводской зоны. Люблю невероятную атмосферу и энергетику заповедника «Аркаим». Для более спортивного и активного отдыха мы вместе с семьей выбираем наши горнолыжные курорты, готовые принимать чемпионаты международного уровня. Каждый раз, когда думаю, что Челябинская область уже поразила своими красотами, открываю для себя новые удивительные места. 📍



Глава региона
Алексей
Текслер на
Большой
Каменной реке



ТЕКСТ: ЮЛИЯ ВЛАДИМИРОВА

УКРОЩЕНИЕ МЕТАЛЛА

ЧЕЛЯБИНСКАЯ ОБЛАСТЬ – ОДИН ИЗ ЛИДЕРОВ РОССИИ ПО РАЗВИТИЮ ПРОМЫШЛЕННОГО ТУРИЗМА. КАК ПЛАВИТСЯ МЕТАЛЛ И ПРОИЗВОДЯТСЯ ОГРОМНЫЕ ТРУБЫ ДЛЯ НЕФТЕПРОВОДОВ, ВЫПУСКАЮТ МАКАРОНЫ И КОНФЕТЫ ИЛИ ЗОЛОТОМ УКРАШАЮТ ДАМАССКИЕ КЛИНКИ – ВСЕ ЭТО МОЖНО УВИДЕТЬ НА ЮЖНОМ УРАЛЕ.

Мы подобрали для вас пять предприятий региона, которые стоит посетить туристу, даже если вы путешествуете самостоятельно.

Стальной маршрут

Магнитогорский металлургический комбинат запустил производственные экскурсии по своим цехам еще в 2018 году, и за это время его посетило почти 22 тысячи

Название цеха «Высота 239» связано с его положением над уровнем моря.

В доменном цехе ММК можно увидеть работу сталеваров.

человек. Экскурсия по комбинату – это как путешествие по отдельному городу, со своими многочисленными улицами, зданиями, трубами.

Взрослые туристы посещают доменный цех, где из чугуна выплавляют сталь, суперсовременный стан «5000», где производят толстый лист для строительства мостов и морских судов, а также листопрокатный цех № 11 по изготовлению листа для будущих автомобилей. Детская экскурсия проходит в автобусном формате. *Стоимость детской экскурсии – от 200 рублей, взрослой – от 700 рублей. Обязательна предварительная запись на сайте mtk-tour.ru.*

С места в карьер

Уже более ста лет в маленьком уральском городе Сатке добывают магнезит – огнеупорный минерал, который может выдерживать температуру до 2 тысяч градусов Цельсия.

Знакомство с комбинатом Группы «Магнезит» начинается с современного заводского музея. О производстве здесь рассказывается в интересной и интерактивной форме: например, в 3D-очках можно «прогуляться» по цехам и шахтам.

Экскурсия завершается посещением Карагайского карьера. Вид, который открывается со смотровой площадки карьера, потрясает. Длина карьера 1600 метров, ширина – 1200 метров, а глубина – 370 метров. Со смотровой площадки, оборудованной на верхнем борту карьера, хорошо виден весь процесс добычи магнезита, а огромные грузовики кажутся игрушечными машинками.





ФОТО: АГЕНТСТВО МЕЖДУНАРОДНОГО СОТРУДНИЧЕСТВА ЧЕЛЯБИНСКОЙ ОБЛАСТИ / СЕРГЕЙ КРЫЛОВ / МАТВЕЙ ЯВОРСКИЙ

Вход в музей свободный. Экскурсия на производство – по предварительной записи по тел. 8 (351) 619-46-84.

Металлурги в белом

Сегодня у туристов есть возможность увидеть, как производятся трубы большого диаметра для нефте- и газопроводов на Челябинском трубопрокатном заводе.

Для посещения открыт современный цех «белой металлургии» – «Высота 239». Все производство здесь автоматизировано, что позволяет специалистам работать в белой форме. Трубы, выпускаемые на «Высоте», могут использоваться на местности с вечной мерзлотой, в сейсмоопасных зонах, на дне морей.

Экскурсия бесплатна. Обязательна предварительная запись на сайте chtpz.tmk-group.ru/excursion.

Знаменитые оружейники

Особая гордость южноуральцев – златоустовская гравюра на стали. В Златоусте действуют несколько десятков оружейных мастерских, производящих украшенные ножи и кинжалы, настенные панно, посуду и предметы интерьера.

Например, в оружейной компании «АиР» можно самостоятельно сделать рукоятку для ножа и даже выко-

вать стальную розу под руководством опытного мастера. Здесь же находится настоящая ремесленная слобода, где кузнецы раздувают огонь огромными мехами и помогают туристам выковать сердечко на память.

Запись на экскурсию производится на сайте zlatoust-air.ru.

На Златоустовской оружейной фабрике в будние дни проводится экскурсия «Секреты граверного мастерства». Туристы могут увидеть, как тончайшей кисточкой работают художники, что такое сеткография и тампопечать. А самые маленькие гости раскрасят в технике златоустовской гравюры деревянную заготовку ножа.

Узнать подробности можно на сайте zof1815.ru.

Сплести моцареллу

Маленькая частная сыроварня «Краснопольский сыровар» находится в пригороде областного центра. По воскресеньям здесь проводят экскурсии на производство: гости могут увидеть весь процесс изготовления и созревания сыров.

В программу посещения также входит дегустация молодых и выдержанных сыров и мастер-классы, на которых можно сплести в косичку моцареллу или пожарить халлуми. 📍

Стоимость экскурсии – 1500 рублей. Запись в группе vk.com/krasnosyr.

Экскурсии по Магнитогорскому металлургическому комбинату – одни из лучших в России.

В Златоусте каждый может стать кузнецом на один день и выковать стальное сердце.

На борту Карагайского карьера как-то не верится, что здесь была огромная гора.

Самая вкусная часть экскурсии на сыроварню включает дегустацию сыров под бокал белого вина.

Энергия тысяч озер

ОСЕНЬ – ЛУЧШЕЕ ВРЕМЯ УКРЕПИТЬ СВОЕ ЗДОРОВЬЕ И ПРЕДУПРЕДИТЬ ОБОСТРЕНИЕ СЕЗОННЫХ ЗАБОЛЕВАНИЙ. ТЕМ БОЛЕЕ ЧТО В МЕЖСЕЗОНЬЕ ЕСТЬ ВОЗМОЖНОСТЬ ПРИОБРЕСТИ ПУТЕВКУ В РАМКАХ ПРОГРАММЫ ТУРИСТИЧЕСКОГО КЕШБЭКА.

ТЕКСТ: МИХАИЛ ПРИМАКОВ



Все современные медицинские и оздоравливающие процедуры доступны в санаториях Челябинской области.

Санаторий «Жемчужина Урала» расположен на берегу чистейшего и красивейшего озера Южного Урала – Тургояка.



Более сорока санаториев Челябинской области готовы принять своих гостей на берегах живописных озер. Их, кстати, здесь насчитывается целых три тысячи!

Курорт «Увильды»

Курорт «Увильды» – знаменитый центр отдыха, лечения и реабилитации, расположенный на одном из самых крупных чистых и прозрачных озер Урала. Особенностью курорта «Увильды» являются современные косметологические методики – безоперационные методы с использованием радоновых вод и сапропелевой грязи. Здесь проходят реабилитацию пациенты, перенесшие COVID-19, онко- и сердечно-сосудистые заболевания. uvildy.ru

Санаторий «Карагайский бор»

Степной климат, сосновый воздух, экологически чистый район, отдаленный от крупных городов на 100–200 километров, минеральная вода – вот природные целебные факторы санатория, которые позволяют принимать взрослых и детей на лечение по многим профилям. В «Карагайском бору» реализуются программы лечения сердечно-сосудистой, эндокринной, нервной системы, ЖКТ, опорно-двигательного аппарата. borzdrav.ru

Курорт «Кисегач»

Курорт «Кисегач» – многопрофильная здравница, расположенная на перешейке двух озер Большой Кисегач и Теренкуль. Основными профилями лечения здравницы являются кардиология, неврология, лечение последствий травм и профзаболеваний. Мягкий климат, чистый воздух, уединение позволят не только поправить здоровье, но и полноценно отдохнуть. kisekach.com

Санаторий «Урал»

Главное сокровище санатория «Урал» – озеро Подборное с минеральными источниками, сапропелевой грязью и богатой по составу рапой. Чистый сосновый воздух и целебное озеро укрепляют иммунитет, помогают эффективно лечить кожные заболевания, желудочно-кишечные, урологические и многие другие проблемы. Санаторий имеет более десяти авторских лечебных методик и уже 30 лет является одной из ведущих здравниц Челябинской области. uralsan.ru



Санаторий «Жемчужина Урала»

Санаторий находится на берегу озера Тургояк, которое за чистоту воды называют младшим братом Байкала. Основные профили санаторно-курортного лечения – педиатрия, акушерство и гинекология, неврология, гастроэнтерология. Отдых на берегу Тургояка запомнится прогулками на парусных яхтах, катанием на сапбордах и квадроциклах, экскурсиями в горы. ural-pearl.ru

Более 40 санаториев Челябинской области готовы принять своих гостей на берегах живописных озер и предложить разные программы оздоровления.



Санаторий «Дальняя дача»

Еще два столетия назад на берегу Деханова пруда отдыхали управяющие демидовскими заводами, и это неслучайно. Смешанные леса, река, пруд и чистый горный воздух благоприятно влияют на здоровье. Сегодня «Дальняя дача» принимает на оздоровление будущих мам, пациентов с заболеваниями опорно-двигательного аппарата, сердечно-сосудистой системы, диабетом. dalnaya.ru

Санаторий «Сосновая горка»

Санаторий «Сосновая горка» расположен на берегу красивейшего озера Еловое. Основным профилем здравницы является урология: здесь успешно лечат мочекаменную болезнь, цистит, простатит и другие заболевания. Сапропелевые грязи озера Боляш, озонотерапия, массажи, сухие углекислые ванны и чистейший лесной воздух способны творить настоящие чудеса. sgorka74.ru

На тропе здоровья.

В санатории «Урал» действует термальный бассейн и спа-комплекс.

Барокамера в санатории «Увильды».





Даже голливудские штампы не способны изобразить Россию настолько мрачной, как она порой выглядит на Соловках. Но в этой мрачности есть и стоицизм, и вера, и любовь.

СОЛОВЕЦКИЕ «ВАВИЛОНЫ»

Соловецкие острова – туристический бренд Архангельской области, исторический памятник и один из символов России. Сюда, на Белое море, едут не только паломники, но и те, кто любит суровую северную природу и кому небезразлична полная драматичных поворотов история страны.

Текст: ГРИГОРИЙ КУБАТЬЯН



Соловецкий морской музей. Карбас – старинная поморская шхуна.



Судно «Корсар» подходит к пирсу Большого Соловецкого острова.

Летом все живое на островах торопится жить и цвести. Нужно успеть войти в силу и разбросать семя, пока не наступили морозы.



Западная монастырская стена. Слева, между стеной и Благовещенским корпусом располагались отсеки для прогулок заключенных.

Соловецкий монастырь – одна из самых популярных достопримечательностей севера России.



В

ВО ВРЕМЯ ОТЛИВА ВОДА ВЫГЛЯДИТ ПЛОСКОЙ КАК ЗЕРКАЛО, ни малейшей ряби. Обнажившиеся камни вместе с облаками отражаются в ней и кажутся висящими в воздухе небесными островами.

Такие чудные тихие дни в этих местах бывают, но чаще – ветер или дождь. На Соловках зябко даже летом, а лето короткое. Все живое на островах торопится жить и цвести. Нужно успеть войти в силу и разбросать семя, пока не наступили морозы. Здесь яростно борются за внимание пчел такие растения, которые в других широтах и климате не увидишь рядом. Время их короткой и бурной жизни чуть длиннее за счет белых ночей.

Н а камнях здесь растет вековой лишайник, а во мху черная ягода-вороника, похожая на дальневосточную шикшу, только горькая – много не съешь, даже если голоден.

Когда на море тихо и идет треска или селедка, рыбаки сталкивают в воду широкие лодки-карбасы и выходят в Белое море за добычей. Кроме побуревших от времени бакенов, навигационными знаками здесь с давних пор служат монастырские кресты, установленные прямо в воде.

С оловецкий монастырь основали трое отшельников – преподобные Герман, Савватий и Зосима. Что занесло почтенных старцев в такое суровое место – неведомо. Если они искали уединение на краю света, то нашли его. Хотя издревле здесь уже рыбачили племена саамов-лопарей и успели настроить языческих могильников и лабиринтов: «вавилонов», как неодобрительно называли их монахи. На Заячьем острове, где этих сооружений много, монахи разобрали пару капищ и сложили из них православный крест – на всякий случай.

ФОТО: АНДРЕЙ КУЗЬМИЧЕВ / ГРИГОРИЙ КУЗЬМИЧЕВ / ОТЗОВИКС.ОМ / ЛОРИ



Искусственные каналы на Соловках начали строить во времена Ивана Грозного.

Напротив монастыря толпятся богомолки в платках и туристы с фотоаппаратами. Всем интересно разгадать тайну языческих лабиринтов.



На Соловках собрать немного устриц на еду не возбраняется.



Пойманных моллюсков можно сварить в котелке или съесть сырыми с лимоном.



Ради такого заката можно и остаться на ночь.



Чтобы показать паломникам и туристам «вавилонцы», на Заячий остров ходят монастырские катера с установленными на капитанских рубках иконами, а также несколько частных корабликов. В числе последних – судно «Корсар», его капитан – женщина с калмыцкой внешностью по имени Юлия. Когда-то судном владел ее муж, но потом он умер. Пришлось брать командование в свои руки. Сама за штурвалом, сама выкидывает за борт кранцы – старые шины, сама швартует корабль к причалу.

На пирсе напротив монастыря толпятся богомолки в платках и шортах и туристы с фотоаппаратами. Всем интересно разгадать тайну языческих лабиринтов.

Язычников монахи с островов прогнали. Не сами, конечно, а с Божьей помощью. По легенде, появились из ниоткуда белокурые ангелы с розгами и высекли некую рыбацью жену. Та пожаловалась мужу, и аборигены, не решившись на разборки с высшими силами, погрузились на свои унылые лодки, обтянутые тюленьей кожей, и с островов съехали.

А монахи затеяли большое строительство. Заправлял всем игумен Филипп Колычев. Настроил каналов, водяных мельниц и разных гидротехнических сооружений, чтобы обуздать соловецкие приливы. Возвел соборы и развесил колокола.

Соловецкий монастырь с воды кажется волшебным градом вроде Китежа. Вырастает внезапно со своими стенами и куполами и так же непостижимо растворяется в тумане.

Благодать на Соловках соседствует с мистическим ужасом. Ведь монастырь был не только местом духовных и трудовых подвигов, но и царской тюрьмой, в которую ссылали провинившихся аристократов и священников. Людей замуровывали в подземные кельи, по комфорту не отличавшиеся от ледяной ямы.

А позже здесь был Соловецкий лагерь особого назначения – СЛОН. Советский эксперимент по перековке преступного элемента. Не карательная система, а исправительная: такой ее предполагалось сделать. Для неграмотных заключенных проводили курсы русского языка. Для грамотных работала библиотека на 18 тысяч томов – от фантастических рассказов Герберта Уэллса до мемуаров Родзянко и работ Троцкого. Эзэки организовали богато костюмированный театр и выпускали собственный журнал, по качеству текстов получше нынешнего глянца.

Сроки у заключенных в основном были небольшими – 2–3 года. Первый год был самым тяжелым, когда отправляли на лесоповал или ставили на «баланы». Воры, убийцы и бывшие белогвардейские офицеры вместе вытягивали на берег сплавлявшиеся по воде тяжелые бревна. Залив был холодным, а промокшую обувь приходилось ночью сушить чуть ли не на груди.

Заслужив доверие начальства, можно было получить работу полегче: на стройке, звероферме, садовником в ботаническом саду или писарем-счетоводом, если грамотный.

Ботанический сад в глубине Большого Соловецкого острова устроили монахи. Там особенный микроклимат: растет что угодно. В иных частях архипелага только карликовые березки, а здесь и кедр, и розы, даже когда-то персики выращивали.

На бревенчатом домике выцветшая табличка «Командатура». Чуть подалее – покосившийся, но еще внушительный дом митрополита, он же – дом начальника лагеря. →



Старинный водопровод Соловецкого монастыря и бочки для кваса.



Язычник-водороследобытчик Володя провел на Соловках большую часть жизни. Сейчас он катает на старом катере туристов, угощает их устрицами и рассказывает о пользе водорослей для лечения легочных заболеваний.




Нарушителей лагерных порядков наказывали и вместо райского ботанического сада они попадали на мрачную Секирную гору. Это здесь когда-то орудовали розгами белокурые ангелы – секли язычников.

На горе высится Вознесенская церковь с маяком. Прямо в ней был штрафной изолятор, в центральной двери до сих пор сохранился глазок надзирателя. Холодный зал с жесткими нарами и злобными охранниками, набравшимися из зэков. Провиниться можно было и там, даже в аду был свой ад. Штрафников под угрозой побоев заставляли неподвижно сидеть на «жердочках», обычных деревянных скамейках. Попробуй просидеть на такой неподвижно несколько часов и

не пошевелиться! Нужно иметь выдержку индийского аскета, но даже они вряд ли выдержали бы русский холод.

Там же на Секирной горе некоторое время назад один историк, ныне сам осужденный, раскопал безымянные могилы замерзших и умерших от тифа зэков и закопал заново с такими же безымянными табличками: 3 человека, 5 человек, 12 человек.

Обрывки колючей проволоки до сих пор попадают на соловецких берегах. Но это уже не лагерное наследие. До 90-х годов здесь добывали морские водоросли – фукус и ламинарию. Из них делали йод и агар-агар,



В тихие дни рябь на воде разглаживается и бухта становится похожа на зеркало.



Поморские печенякозули. Они же – популярные в Северной Европе рождественские имбирные печеня. Попали на Соловки из Архангельска, а туда вместе с немецкими купцами.

салаты из морской капусты и даже добавляли вытяжку из водорослей в качестве присадки к ракетному топливу. Длинные скользкие хвосты ламинарии нужно было непременно высушить, чтобы не протухли, и удобнее всего это было делать, накалывая на изгороди из колючей проволоки. Проволока быстро ржавела и служила не больше сезона, поэтому на Соловки ее завозили целыми бухтами.

Водороследобытчик Володя родом из Белоруссии. Приехал на Соловки за длинным северным рублем, да так и остался. В советское время за короткий летний сезон можно было заработать до четырех тысяч рублей – генеральская зарплата. Потом индустрия остановилась, российской пищевой промышленности водоросли стали не нужны, дешевле стало привозить химические добавки из Азии.

Теперь Володя рыбачит или катает туристов на старом катере, демонстрируя давно не использующуюся косу для резки водорослей и притворяясь язычником-старовером. Володя собирает сачком мидии в заливе – они здесь растут не на камнях, а на песке, варит их с луком или подает свежими с капельками лимонного сока и водки – его так научили итальянцы. И туристы радуются: как же прекрасно на Соловках! И Володя соглашается, уточняя, что при язычниках, пожалуй, даже лучше было. Возвышающиеся над островом православные купола строго глядят на него, но не спорят. Для вечности все правды равны. **ОВР**

Прощай, Соловки!
Здравствуй,
материк. Впереди
дорога домой на
поезде.

Володя собирает сачком мидии в заливе, варит их с луком или подает свежими с капельками лимонного сока и водки.

Стеклянная
лампа маяка в
куполе церкви на
Секирной горе.

ОТКРЫВАЯ ТАЙНЫ

В ЭТОМ ГОДУ РУССКОМУ ГЕОГРАФИЧЕСКОМУ ОБЩЕСТВУ ИСПОЛНЯЕТСЯ 177 ЛЕТ. СРЕДИ МНОГИХ ВАЖНЫХ НАПРАВЛЕНИЙ ЕГО РАБОТЫ ЕСТЬ И РАЗВИТИЕ ТУРИЗМА, КОТОРОЕ ВЫШЛО НА НОВЫЙ УРОВЕНЬ.

ТЕКСТ: МАРИНА КРУГЛЯКОВА



Заместитель исполнительного директора РГО Сергей Корлыханов рассказал нашему журналу, как попасть в экспедицию и где в России есть свои Мальдивы.

– Сергей, расскажите, почему в РГО стали развивать внутренний туризм?

– За всю историю РГО теме путешествий уделялось особое внимание. У нас обширные фонды, богатые архивы и большое количество специалистов разного профиля. Отделения общества есть во всех регионах страны. Это дает нам возможность смело выступать в качестве экспертов в решении задач, связанных с туризмом. Для этого мы создали профильный Департамент экспедиционной деятельности и развития туризма. При

этом мы не стремимся стать конкурентом туроператорам, а, наоборот, действуем совместно, ведь у нас одна большая задача – повышать культуру путешествий по России.

– Как вы взаимодействуете с турбизнесом?

– Прежде всего у РГО стоит задача поддерживать и продвигать активных участников туристической отрасли, тех, кто создает новые нестандартные маршруты. Например, предприниматель решает создать увлекательный авторский тур на яхте по Ладожскому озеру или островам Японского моря и обращается к нам. Мы со своей стороны оказываем ему маркетинговую поддержку, заинтересовав туристов и дав гарантию, что это безопасно. Все маршруты, которые рекомендует РГО, проходят экспертную оценку, поэтому за их качество мы можем пору-





Судно со специалистами идет курсом на остров Кильдин.

Заместитель исполнительного директора РГО Сергей Корлыханов.


Очистка острова Кильдин от техногенного загрязнения.

На помощь специалистам РГО для очистки Арктики прибыл Экологический взвод Северного флота.

чится. Для этих задач мы разработали целую систему добровольной сертификации. Коллекция этих маршрутов собрана у нас на сайте, в разделе «Путешествия с РГО».

– Какие виды туризма наиболее интересны для вашего проекта?

– Прежде всего, это авторские маршруты – этнографические, рекреационные, событийные, с насыщенной культурной или активной программой. Мы также готовы поддерживать более узкоспециализированные виды, например спелеотуризм. Недавно под эгидой РГО была издана книга «Атлас пещер России». В нашей стране известно более пяти тысяч пещер, при этом тех, что доступны для туристов и где проводятся экскурсии, – не более 50. Для развития этого →



ПЕРСОНА РГО

направления необходимо на федеральном уровне разработать стандарты обустройства пещер для посещения туристами.

– Расскажите, как организуются ваши экспедиции?

– Ежегодно у нас проводится до 300 экспедиций. В этом году у нас проходят 16 крупных федеральных, которые длятся по несколько месяцев и насчитывают несколько сотен участников, и 270 – на региональном уровне, которые организуются региональными отделениями РГО или при их поддержке.

Некоторые экспедиции проводятся при участии коммерческих компаний, какие-то нуждаются в нашей дополнительной поддержке. Причем важна не столько финансовая составляющая, сколько организационная и административная помощь.

Что касается больших экспедиций, зачастую они организуются при поддержке Министерства обороны Российской Федерации и в них проводится серьезная научная работа. Большинство участников мы набираем на открытых конкурсах и формируем научные программы, исходя из предложений ведущих университетов и научных центров страны.

– А какие самые значимые экспедиции сейчас проходят?

– В этом году мы сконцентрировали свое внимание на нескольких крупных проектах, которые считаем приоритетными. Один из ключевых – это продолжение очистки Арктики. В рамках экспедиции осуществляется сбор неуполученных в 90-х годах прошлого века горюче-смазочных материалов, брошенной техники, оборудования на островах Кильдин и Врангеля. Это очень сложная и кропотливая работа. На следующий год мы планируем продолжить начатое – уже на Таймыре, в районе поселка Хатанга, одного из самых северных поселений России.

Еще одна центральная экспедиция этого года – это исследование воздушной трассы Алсиб, сокращенно от Аляска – Сибирь. По ней Соединенные Штаты Америки во время Великой Отечественной войны по договору ленд-лиза поставляли нам истребители и бомбардировщики. Она протяну-

Ученые РГО отправились спасать экосистему острова Кильдин.

Основной вред экологии наносит брошенная военная техника и металлолом.

Арктика, к сожалению, загрязнялась в течение всего XX века. Теперь пришла пора большой уборки.

Перед утилизацией металл разрезается при помощи плазмореза.

Большие экспедиции организуются при поддержке Министерства обороны России, и в них проводится серьезная научная работа.





лась от самого Берингова пролива до Красноярска. В этом году мы обследовали красноярскую часть трассы, сейчас ведем работы на Чукотке, затем переместимся в Якутию. Все найденные детали упавших самолетов, двигатели и артефакты будем размещать в качестве экспонатов в музеях. Кроме техники, уже найдены и останки летчиков, потерпевших крушение во время перегона самолетов по воздушному коридору. Специалисты займутся идентификацией их личностей. Например, одна из последних находок – хорошо сохранившийся комсомольский билет, который поможет нам установить судьбу его владельца.

– А можно ли присоединиться к какой-то экспедиции?

– Да, такая практика существует, ко многим нашим проектам мы активно привлекаем добровольцев, в том числе из молодежи. Например, в этом году у нас проходит второй этап добровольческих лагерей в рамках экспедиции «Тайны Янтарного края» в Калининградской области, где принять участие мог любой желающий. Главной задачей экспедиции является очистка и восстановление Балтийской крепости. Это потрясающий памятник военному оборонительного зодчества, построенный в 1626 году в виде звезды. На протяжении 400 лет в разные периоды своей истории крепость принадлежала разным странам, но она всегда использовалась по своему прямому назначению. Сейчас Балтийская крепость – это российский военный объект, который тем не менее можно посетить в составе организованной туристической группы. →





Участники экспедиции проводят преархеологическую очистку территории и внутренних помещений, в этом им помогают добровольцы. В каждой смене – около 20 человек, в основном студенты со всей страны, которые прошли наш конкурсный отбор. Целый месяц они живут на море, работают вместе с учеными над расчисткой завалов военного времени, участвуют в мастер-классах, где их учат пользоваться профессиональной техникой для изучения исторических объектов, 3D-сканерами для создания цифровой модели крепости. А в свободное время – путешествуют по Калининградской области и знакомятся с историей крепости. Кстати, с ней связано множество легенд и загадок, например, одна из них гласит, что где-то в ее подземельях немцы при отступлении спрятали знаменитую Янтарную комнату.

– И эти подземелья действительно существуют?

– Да, но они засыпаны. Заглядываешь в помещение, а оно почти все заполнено землей, но видно, что вглубь от него идет тоннель. Или разбираешь заложенную кирпичом арку и обнаруживаешь за ней пустое пространство, а вот что там находится, еще только предстоит узнать. Конечно, первыми все вновь обнаруженные помещения исследуют военные инженеры, специалисты

противоминного центра. Мы также изучаем окружающий крепость ров, заполненный водой. Уже составили карту рельефа дна и определили места расположения крупных металлических предметов. Теперь водоем будут обследовать водолазы – мы ждем интересных находок.

– Кстати, о находках: именно РГО в свое время открыло целый комплекс скифских курганов, который назвали Долина Царей. Проводятся ли там экспедиции сейчас?

– Да, в Тыве уже пятый год продолжается экспедиция, в рамках которой по нашему заказу работают археологи из Санкт-Петербургского Института истории материальной культуры Российской академии наук. Несколько сезонов им помогали добровольцы, для которых мы устанавливали полевой лагерь. Сейчас они изучают курган Туннуг – могильник IX века до нашей эры, самый древний из всех обнаруженных ранее. Параллельно эта же команда исследует зону затопления Саяно-Шушенской ГЭС, проводит раскопки могильников периода хунну на дне

Добровольцы расчищают Балтийскую крепость от завалов.

Археологи изучают скифский курган Туннуг тувинской Долины Царей – могильник IX века до нашей эры, самый древний из всех обнаруженных ранее.

В Балтийской крепости спрятано множество артефактов военного времени, которые изучают специалисты противоминного центра.

Участники экспедиции проводят преархеологическую очистку территории и внутренних помещений, в этом им помогают добровольцы.



Саянского моря в тех местах, откуда во время отлива уходит вода. Ученые постоянно находят что-то интересное, например, в позапрошлом году обнаружили мумию молодой девушки лет двадцати пяти, захороненную приблизительно в VII веке. Мы назвали ее Принцессой из-за богатых украшений, которые говорят о том, что жители этих мест уже тогда знали технологии изготовления ювелирных изделий.

– А что касается ваших личных предпочтений, где вы любите отдыхать?

– Я родился в Башкирии, в селе Новобелокатай. Это такая глубинка, медвежий угол. Но это мой родной уголок, очень красивый, и, конечно, стараюсь по возможности бывать на моей малой родине.

Недавно путешествовал по Северной Осетии: красивейшие места, чистейшая вода, живописные горы, хрустальные водопады, экотропы, вкусная еда и очень приветливые люди. Еще мне понравилось в Хакасии, в заказнике «Позарым» на границе с Тывой. Мы ехали туда из Абакана, за окном степи, курганы, тепло, и вдруг въезжаем в зиму – горы, снег, совсем другой климат, вокруг ни души.

Не так давно мы с семьей ездили в Псковскую область, по пушкинским местам, были в музее-заповеднике «Михайловское». Экскурсоводы так увлекательно рассказывают – дети (я многодетный папа) были просто в восторге. Теперь мы перечитываем Пушкина всей семьей.

Зимой мы обычно ездим на какой-нибудь горнолыжный курорт – Абзаково или Банное в Башкирии, в последнее время полюбили Красную Поляну. Летом – Севастополь. Там особый микроклимат, это отдельная культура отдыха. Оттуда можно поехать на мыс Тарханкут или местные «Мальдивы» – где белый песок и чистейшее море. Я путешествовал по разным странам, но именно отдых в России, как ничто другое, дает мне силы жить и работать. **ОВР**

Обаяние АЛАНИИ

Самостоятельное путешествие по яркой и колоритной северокавказской Республике Северная Осетия – Алания будет запоминающимся и сильно не ударит по вашему кошельку. В этом убедился **АЛЕКСЕЙ ЕГОРОВ**.



Скульптура Афсати
– покровителя охот-
ников согласно
древним учениям
осетинов в Цейском
ущелье.



Благодаря заповедному статусу в Цейском ущелье сохранились редкие альпийские растения.



Вместе с восьмилетним сыном мы отправились в июне в Аланию. Финансовые затраты по итогам поездки ограничились билетами на поезд до Владикавказа, едой и сувенирами.

Город для отдыха


Общественный транспорт в столице республики дешевый, а за ее пределами мы передвигались автостопом. На жилье тоже тратиться не пришлось. Одну ночь, во Владикавказе, мы провели у друзей, а три другие – в самых живописных уголках Алании – в палатке.

Безусловно, Владикавказ – один из красивейших городов российского юга. Здесь сохранилась историческая застройка XIX века. Да, за пределами проспекта Мира (местный Арбат) она нуждается в реставрации, но зато город не уродуют безликие «человейники». Такое ощущение, что волна их строительства обошла столицу Алании стороной.

Для прогулок рекомендую также набережную Терека, где очень хорошо чувствуется многонациональный колорит города: на левом берегу реки – мечеть Мухтарова, на правом – армянская церковь Сурб Григор Лусаворич. А также проспект Косты Хетагурова, где в ясную погоду можно наслаждаться меняющимися в зависимости от положения солнца видами горы Столовой, возвышающейся над городом.

И, конечно, у Владикавказа есть своя атмосфера. Спокойная и доброжелательная, она привлекают сюда не только туристов, но и жителей соседней Чечни. Дома у них сухой закон, а здесь... Тройка подвыпивших чеченцев

Генерал Плиев, чья конная статуя украшает Владикавказ, один из героев национального пантеона славы.





Суннитская мечеть во Владикавказе у подножия Столовой горы.

– Во что же вы тогда верите? Кому поклоняетесь? – не унимался я.

– Если коротко, мы, осетины, поклоняемся совести, – последовал ответ.

Я бы не придал этим словам особого значения, но вот что интересно: три раза водители отказывали нам со словами «Нет, мне не по пути», чтобы спустя несколько минут вернуться и уже без объяснений отвезти нас к нужному месту. Конечно, и в других кавказских республиках классный автостоп, но такой совестливый однозначно только в Алании.

Ценности Цейя

Из Владикавказа на попутках мы добрались до Цейского ущелья. Здесь находятся красивые горные вершины – Уилпата и Адай-Хох, на которые поднимаются только опытные альпинисты, и Монах, чьи отвесные каменные стены являются вотчиной скалолазов. Мы же просто прогулялись до Цейского ледника. Маршрут промаркирован, на нем нет недостатка в ручьях и речках с питьевой водой. Из опасностей я бы отметил сам ледник, к которому любители селфи приближаются слишком близко. А между тем ледник →



подошла к нам, чтобы сфотографироваться. Один из них, с самой длинной бородой, как бы в оправдание назойливости товарищей, сказал: «Извини, брат, мы тут отдыхаем».

Поклонение совести

Алания лидирует среди регионов страны по числу людей, считающих себя последователями традиционных местных верований. Тема эта непростая, так как даже в отношении их названия нет единства: одни авторы используют термин «уацдин», другие – «ассианство».

Подвозивший нас водитель, молодой, на дорогом джипе, сказал, что ребенком был крещен по православному обычаю, но в сознательном возрасте пришел к вере предков. Я без обиняков его спросил:

– А священная книга у вас есть?

– Нет ее, – ответил собеседник, – многие считают таковой Нартский эпос, но это именно собрание народных мифов.





В двух словах Сказский ледник можно охарактеризовать так: опасная красота. С риском для жизни туристы продолжают заходить под его бирюзовые своды. «Здесь на рассвет золотые взирают вершины, И ледники, как замерзшее небо, лежат» – пел о Цее Юрий Визбор.

Гравийная дорога в Кармадонском ущелье пугает и восхищает одновременно.

У памятного мемориала Сергея Бодрова в Кармадонском ущелье всегда останавливаются туристы. А значит, велик шанс найти попутку в нужном направлении.

активно тает, о чем можно судить даже по прошлогодним фото.

Палатку поставили на берегу реки Цейдон, прямо напротив Монаха. За вечер и утро гора несколько раз меняла свой облик – покрывало из туч, пару раз пролившихся дождем, уступило место белоснежным облачкам, а те в свою очередь – легкой туманной ряби. И, кстати, совсем недалеко от нашей стоянки находилось почитаемое адептами осетинской традиционной религии святилище Реком. Выглядит оно как добротный сруб, с низкими лавками по бокам. На лавках – черепа жертвенных животных, главным образом туров.

В стороне от святилища, на возвышенности, стоит подобие беседки с резными креслами с изображениями кошки, орла и каких-то символов в изголовье. В центре беседки – стол с углублениями под монеты. И да, в ящике для электрики, которая на святилище не работает, сын обнаружил смятые сторублевые купюры. Что-то похожее я видел у марийцев, считающихся последними язычниками Европы.

Страхи Кармадонского ущелья

На следующий день мы планировали на подъемнике подняться к Сказскому леднику, но не вышло. Два часа мы вместе с другими туристами ждали начала работы фуникулера, когда вдруг выяснилось, что по всему ущелью отключили электричество. Предупредить об этом





людей сотрудники горнолыжки не удосужились. Семейная пара, подбросившая нас от Цея до поворота на Кармадонское ущелье, сказала, что непунктуальность и равнодушие к нуждам гостей – это беда местной туриндустрии.

Кармадонское ущелье мы проехали, остановившись только у тоннеля, где могла укрыться съемочная группа Бодрова-младшего. Даже без экскурсии дорога по ущелью оставила сильнейшее впечатление. Представьте себе серпантин, буквально выпиленный в каменной породе. Градус подъема очень высокий, дорожное полотно узкое, ограждений я не заметил, зато попадаются недавно упавшие валуны. Сын всю дорогу скулил, что ему страшно.

Со слов нашего водителя, дорогу не асфальтируют, →



ПУТЕШЕСТВИЕ **Северная Осетия**

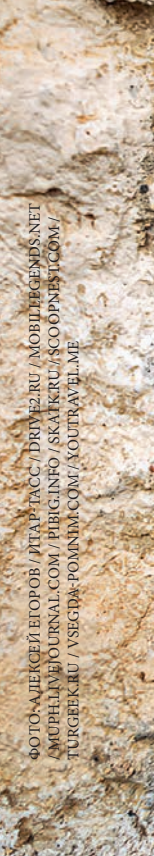


ФОТО: АЛЕКСЕЙ ЕГОРОВ / ИТАР-ТАСС / DRIVE2.RU / MOBILELEGENDS.NET
AMURENIAVEJOURNAL.COM / PIRIG.INFO / SKATIKRU / SCORPUS.NET.COM /
TURGEEK.RU / VSEBDA-ROMAN.COM / XOUTRAVEL.ME



потому что зимой из-за сильного ветра асфальтовое покрытие непременно обледенеет. Здесь бы ехать на прокачанном внедорожнике, но нас согласился подкинуть отец двоих сыновей на старой «девятке». Сыновей он посадил на переднее сиденье, а на заднем уместились мы и мой рюкзак, тянувший на третьего, очень габаритного, пассажира.

Скелеты Даргавса

Через Кармадонское ущелье мы попали в крупнейший на Северном Кавказе некрополь – Даргавс. Склепы Даргавса похожи на вайнахские башни, только сильно усеченные и с прямоугольными отверстиями в основании, в которые видны... человеческие скелеты. Есть мнение, что сюда приходили умирать больные чумой (по другой версии – оспой или холерой) древние жители Алании, чтобы не заражать соплеменников.

Некоторые авторы связывают возникновение некрополя с осетинскими верованиями. А мы обратили внимание на большое количество стертятников, парящих в небе над Даргавсом. Кстати, некрополи есть и в других селах ущелья, только они гораздо меньше, буквально по 2–3 семейных склепа в каждом.

От Даргавса до палаточного лагеря, откуда ходят к самым высоким в Алании Мидаграбинским водопадам, около 13 километров. Этот отрезок пути был непростым. В тот день осетины отмечали национальный праздник Шардыгон Хурхатэн, или день летнего солнцестояния. Люди ехали в свои села в битком набитых машинах. Кое-как мы добрались до места. Правда, в пути, по случаю торжества,

нас угостили вкуснейшим пирогом с тыквой.

Кайф в чистом виде

Навигатор показал, что до жемчужины Мидаграбин – Большого Зейгаланского водопада – всего 6 километров. Первые четыре километра дались легко. По дороге мы увидели огромный бутафорский меч, «воткнутый» в камень. А вот остаток пути заставил помучиться. Тропа петляла сначала вдоль низкорослого березового леса, в котором, по отзывам, водятся медведи, потом пересекла несколько полноводных горных ручьев (мостики →

Город мертвых на окраине села Даргавс. Одна из самых узнаваемых локаций Северной Осетии. Посещение некрополя – не для слабонервных. В каждом склепе лежат скелеты в полуистлевших одеждах. Останкам не одна сотня лет, но они по-прежнему отвратительно пахнут. Все же я рекомендую Даргавс к посещению.

Прогулка до Мидаграбинских водопадов стала серьезным испытанием для сына, который после нее впервые захотел обратно в цивилизацию.



ДОРОЖНАЯ КАРТА



Как добраться

Из Владикавказа до всех указанных локаций можно добраться на попутках или арендовав машину. Цейское и Мидаграбинское ущелья находятся в пограничной зоне, поэтому заблаговременно оформите погранпропуск.



Где остановиться

Во Владикавказе есть гостиницы на любой вкус и кошелек. Через «Авито» можно снять комнату или целый дом в селах Даргавс и Джигара (ближайшее к Мидаграбинским водопадам). В Цейском ущелье развит гостиничный бизнес.



Где перекусить

В любом популярном у местных жителей кафе. Из блюд осетинской кухни нам приглянулись осетинские пироги, особенно с сыром и мясом, и наваристый суп лывжа с курицей.

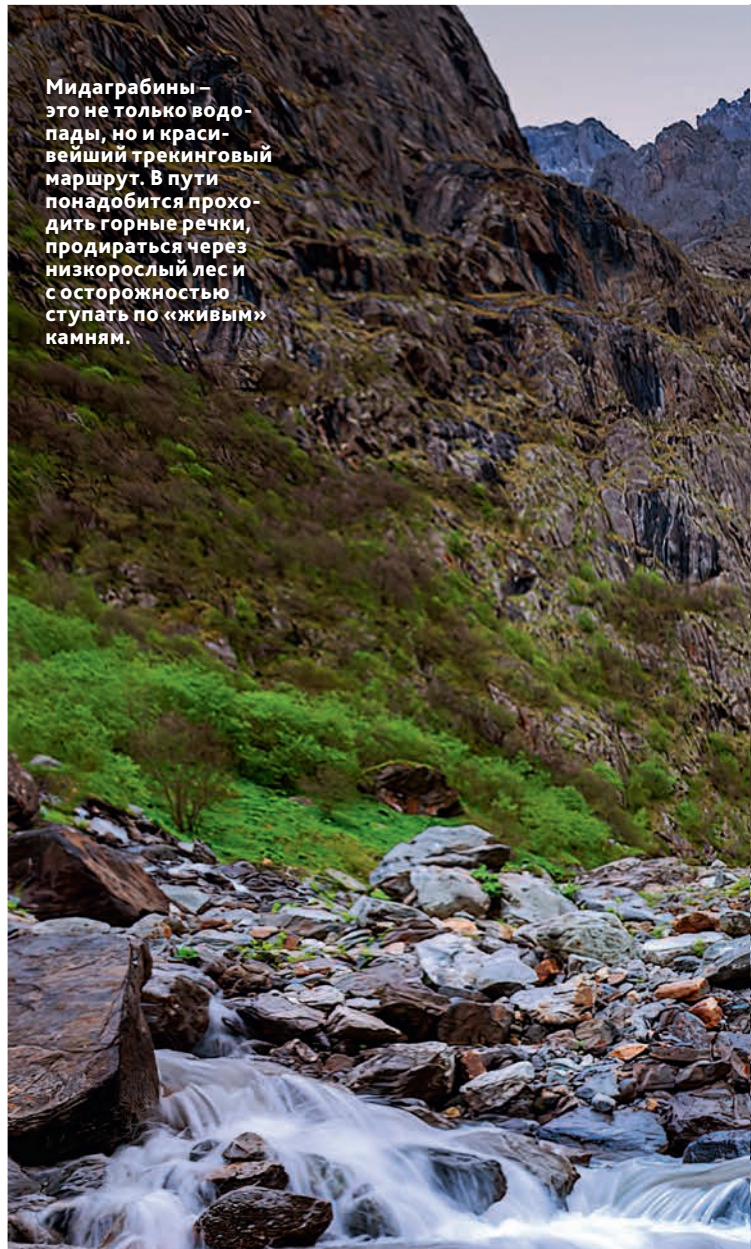


Что привезти

Из съестного – домашние сыры и осетинское пиво марки «Дарьял», из вещей – изделия из шерсти, кожаную обувь.



Большой Зейгаланский водопад не настолько большой, чтобы в нем нельзя было искупаться.



Мидаграбины – это не только водопады, но и красивый трекинговый маршрут. В пути понадобится пройти горные речки, продираться через низкорослый лес и с осторожностью ступать по «живым» камням.

через них были, но сильно ниже нашей тропы) и в завершение потерялась среди нагромождения камней.

Вдали на камнях показалась фигура пограничника с автоматом. А я, как назло, погранпропуск оставил в палатке. «Да ты что, папа, – успокоил меня сын, – он же ненастоящий». И точно, приглядевшись, я убедился, что силуэт пограничника вырезан из фанеры.

Надо сказать, нам очень повезло с погодой. Обычно горы не выпускают облака из долины реки Мидаграбиндон, из-за чего здесь постоянно идут дожди и водопады почти не видны в клубах тумана. В нашем случае небо было ясным и водопады стояли открытыми снизу доверху. В том, что находится непосредственно перед Большим Зейгаланским, самым полноводным, мы даже искупались. В жаркую погоду – кайф в чистом виде.

Из Мидаграбин мы без особых приключений к вечеру выбрались на границу с Ингушетией. Но это уже другая история. **ОВР**






РЕГИОН Сахалинская область



Скалы острова
Монерон зачастую
образованы из столб-
чатого базальта.



На Монероне богатый
животный мир, здесь
живут сивучи и
тюлени.



Дайверы обожают этот
остров за его прозрачную и
теплую воду.



Живописный Монерон
представляет собой
потухший несколько
миллионов лет назад
вулкан.

ТЕКСТ: ДЕНИС ФЕДОСЕЕВ

Дивное ожерелье островов

САХАЛИНСКАЯ ОБЛАСТЬ – ЕДИНСТВЕННЫЙ РЕГИОН РОССИИ, РАСПОЛОЖЕННЫЙ НА ОСТРОВАХ. КАЖДЫЙ ИЗ НИХ ПО-СВОЕМУ ПРЕКРАСЕН, НО ЕСТЬ НАСТОЯЩИЕ ЖЕМЧУЖИНЫ В ЭТОЙ ДАЛЬНЕВОСТОЧНОЙ КОЛЛЕКЦИИ.



Знакомство с регионом, который включает 87 островов, обычно начинается с Сахалина – самого большого острова России. Но есть заповедные уголки, облюбованные путешественниками, дайверами и фотографами, о которых нужно рассказать отдельно.

Рай для дайверов

Монерон – остров с невероятно прозрачной водой. Первый в стране морской природный парк расположен в 43 километрах от Сахалина. Несмотря на скромные размеры, всего 7 на 4 километра, он способен удивить даже самого искушенного туриста. Вулканическое происхождение этого клочка суши сразу бросается в глаза. О бурном прошлом острова напоминают застывшие языки лавы, которые образуют живописные бухты, иногда окаймленные выходами столбчатого базальта. Местами здесь создается впечатление, что Монерон – другая планета. Особенность острова заключается в сочетании горных ландшафтов, альпийских лугов и скалистых ущелий. Высокие скалы, расходящиеся веером, каменные столбы, живописные водопады и загадочные гроты придают этой местности особое очарование, а прозрачность воды позволяет наблюдать удивительный мир подводного царства.

Монерон крайне кинематографичен. Примечательно, что именно здесь в середине 60-х годов прошлого века зародилось советское подводное кино. Физик и будущий ведущий программы «Очевидное-невероятное» Сергей Капица так увлекся погружениями, что получил соответствующее удостоверение и стал первым аквалангистом страны. Вместе с друзьями-единомышленниками он снял подводное кино «У скал Монерона». Эта лента приняла участие в фестивале спортивных фильмов в Каннах

Монерон кинематографичен. Примечательно, что именно здесь в середине 60-х годов прошлого века зародилось советское подводное кино.



Много-лучевые морские звезды водятся в акватории Монерона.

и получила приз, уступив только фильму самого Жака Ива Кусто.

Сейчас Монерон – настоящий рай для дайверов.

– Где еще можно в России поплавать с тюленями, сивучами в чистой, голубой и при этом теплой воде? На Монероне вода от +20 и выше, прозрачность 20–30 метров. Она позволяет наблюдать и снимать животных в их среде обитания. Показывать антураж и ландшафты, а не просто крупные портреты. На Монероне есть потрясающие подводные виды с каньонами, разломами и величественными скальными уступами в десятки метров. Даже если бы вода была холодной, прозрачность бы все окупала, – делится впечатлениями известный российский подводный фотограф Андрей Нарчук.

– Подводный мир Монерона... Похоже, я влюбляюсь в него все больше и больше. Видимость десятки метров, яркое солнце, сказочные гроты, гигантские окуни, нерпы. Меня до сих пор не отпускает чувство, что я отдыхала в южных странах! – говорит сахалинский дайвер Екатерина Сараева.

Максимально погрузиться в атмосферу природного парка остров Монерон поможет его официальный сайт parkmoneron.ru. →



Вид абсолютно волшебный. Огромная, диаметром километров семь, правильная кальдера (почти без дефектов), в ней тоже значительных размеров озеро, из которого растет новый конус вулкана (высота 1324 метра). Вокруг – морские просторы. Озеро на высоте 400 метров над уровнем моря. Вот такое фантастическое явление природы, – потрясенно говорит Евгений Касперский.

Кстати, глубину озера измерили. Она составляет 370 метров. Ближайший к Онекотану населенный пункт – это Северо-Курильск, расположенный на соседнем острове Парамушир. Добраться до Онекотана можно только морем – на экспедиционном судне или туристической яхте.

– Невероятный – именно так и никак иначе можно охарактеризовать тот вид, который открылся нам после пятичасового подъема на край кальдеры вулкана Креницына. Удивительная и неповторимая картина, созданная природой, украшенная цветами и причудливыми облаками, аки крыльями, прилаженными искусно к вершине вулкана, уносила сознание в какое-то иное неизведанное и абсолютно прекрасное измерение, – передал свои впечатления фотограф Александр Кукринов. →

Вулкан Креницына – номер один в списке самых-самых у Евгения Касперского.

И вправду оценить весь размах природного шедевра можно, пожалуй, только из космоса.

Вулкан в вулкане

Остров с самым красивым вулканом – Онекотан. Его название в переводе с языка коренных жителей этих мест – айнов – означает «большая деревня». Здесь действительно были древние поселения, остатки которых находят и по сей день. Сейчас остров необитаем, а последние пограничники покинули территорию в 2005 году. В данный момент вектором развития является туристический кластер «Архипелаг Онекотан», в рамках которого здесь появится сеть туристических троп, отель на 200 номеров, взлетно-посадочная площадка для вертолетов и яхт-клуб.

– Остров Онекотан – жемчужина не только Северных Курил, но и всей России и, не побоюсь этого слова, мира. Вулкан в озере в кальдере вулкана на острове в океане! С ума сойти можно! Даже самое яркое воображение не может нарисовать место по такому описанию. Вот и я, когда увидел его впервые на снимках, отказался верить в его реальность. Вулкан Креницына, стоящий в кратере, заполненном водой Кольцевого озера, представляет собой самый высокий двойной вулкан в мире. Вид на вулкан абсолютно волшебный. Даже отлетев от озера на 7 километров и поднявшись над ним на


500 метров, мне с трудом удалось охватить его полностью, – восторженно описывает увиденное фотограф Михаил Гассиев.

И вправду оценить весь размах природного шедевра можно, пожалуй, только из космоса.

Евгений Касперский, один из главных специалистов по кибербезопасности планеты, тоже был в этих заповедных краях.

– Все вулканы уникальны, каждый красив по-своему, сравнивать их непросто. Но остров Онекотан, вулкан Креницына – номер один в списке самых-самых вулканов, и с хорошим отрывом от всех остальных.

Остров с самым красивым вулканом – Онекотан. Его название в переводе с языка коренных жителей – айнов – означает «большая деревня».



Вулкан Креницына
на острове Онекотан
является самым
большим в мире
«вулканом в вулкане».





Остров Янкича представляет собой вершину частично затопленного, но все еще действующего вулкана.

Остров из сказочных снов

Янкича – крошечный вулканический остров, окруженный Тихим океаном и Охотским морем. Он имеет всего 2 километра в диаметре и представляет собой вершину частично затопленного, но все еще действующего вулкана. Фумаролы и горячие источники окаймляют юго-восточную береговую линию кальдеры.

Чтобы добраться до этого удивительного места, требуется немало времени и сил: дорога морем в одну сторону занимает 4 дня. Остров необитаем, а хозяева берега здесь – морские котики. На суше самые крупные животные – это песцы.

А еще остров Янкича – это южная половина более крупного архипелага Ушишир, название которого на языке айнов означает «горячий источник». Айны считали остров священным и использовали его для шаманских ритуалов.

У известного фотографа Антона Агаркова вышла история, похожая на сюжет



Сказочные виды острова Янкича в туманной дымке.

из фильма «Пляж» с Леонардо Ди Каприо: ему тоже однажды рассказали про райский остров, на котором природа припасла самые красивые виды. Недолго думая, он отправился в экспедицию по Курилам и добрался до этого крайне фотогеничного уголка планеты. Антон Агарков сравнил его с космическим кораблем инопланетян, «который упал посреди океана, как бублик из Прометея».

Один из лучших пейзажных фотографов России Андрей Грачев тоже побывал на острове Янкича.

Чтобы добраться до удивительного острова Янкича, требуется немало времени и сил: дорога морем в одну сторону занимает четыре дня.



ФОТО: АНТОН АГАРКОВ / АНДРЕЙ ГРАЧЕВ, АЛЕКСАНДР КУЖИЛОВ / ЕВГЕНИЙ БОРИСОВ / ЕВГЕНИЙ КАСПЕРСКИЙ / ЕКАТЕРИНА САРАЕВА / RENAN OZTURK / PRAKTIK 58



Такого очаровательного песца туристы могут встретить на острове.



Маленький оазис – Янкича с высоты птичьего полета.

– Мы провели там всего один день, но зато какой! Тогда, поднимаясь вверх острова сквозь туман и через мокрую траву с человеческий рост, сложно было поверить, что мы увидим это... Небольшой островок в солнечных лучах посреди океана, окутанного серым и влажным туманом, был словно сказкой, словно маленьким оазисом, – говорит фотохудожник.

Так что, если вы хотите увидеть что-то особенное – Сахалин и Курилы подарят вам незабываемые впечатления! 📍

Подробности на сайте Сахалинского туристско-информационного центра: GoSakhalin.ru. Для информации о туристических предложениях: telegram-канал @go_sakhalin.

ЗОЛОТО НА КРАЮ СВЕТА

В МАГАДАНСКУЮ ОБЛАСТЬ ПУТЕШЕСТВЕННИКИ ПРИЕЗЖАЮТ ИСПЫТАТЬ УДАЧУ И ПРОВЕРИТЬ СЕБЯ НА ПРОЧНОСТЬ. 17 ИЮЛЯ ЗДЕСЬ ПРОШЛИ «ЗОЛОТОЙ ФЕСТИВАЛЬ» И СОРЕВНОВАНИЯ ПО ПРОМЫВКЕ ЗОЛОТА «СТАРАТЕЛЬСКИЙ ФАРТ». ПОБЕДИТЕЛЬ УВЕЗ ДОМОЙ 1 МИЛЛИОН РУБЛЕЙ.

ТЕКСТ: АННА ЩЕКИНА



Необычные фестивали, местные деликатесы, горячие минеральные источники и безграничные возможности для активного отдыха: Магаданская область с каждым годом становится все более популярным направлением среди туристов. В июле в регионе в шестой раз состоялся «Золотой фестиваль», где желающие смогли попробовать себя в роли искателей драгоценного металла на специальных соревнованиях.

На промывку золота в полубочках у участников было всего 15 минут. Конкуренция оказалась нешуточной, ведь среди соревнующихся были даже профессиональные геологи. Но удача улыбнулась жителю Владивостока и работнику рыбной компании Ивану Саенко, который раньше никогда не пробовал себя в золотодобыче. За отведенное время он смог намывать 1,89 грамма драгоценного металла.

Ежегодно «Золотой фестиваль» привлекает туристов из разных городов и стран. Этим летом зрителями стали 4,5 тысячи человек. Желающие смогли принять участие в лотерее: победителям вручили квадроцикл, болотоход и автомобиль.



Как же обойтись на «Золотом фестивале» без золотого человека?

Все желающие могли попробовать себя в роли искателей драгоценного металла на специальных соревнованиях «Старательский фарт».

На промывку золота в полубочках у участников было всего 15 минут.





Горные пейзажи заповедного полуострова Кони доступны туристам.



ФОТО: АЛЕКСЕЙ ВОРОН / АЛЕКСАНДР КРЫЛОВ / АЛЕКСАНДР ХОРЕВ / ДЕНИС ПЛОТНИКОВ / ИЛЬЯ НЕТЕСОВ / НАЙДЖЕЛ ВИНН

Кроме того, на фестивале были организованы пешие и велосипедная экскурсии, концертная программа, мастер-классы.

Магаданская область расположена в зоне вечной мерзлоты, зимой здесь бывают морозы до -50°C . При этом суровый климат не мешает добывать промышленникам более 50 тонн золота в год. Туристы приезжают в эти края не только ради того, чтобы узнать больше о золотодобыче. Любители активного отдыха

Любители активного отдыха сплавляются по Колыме, летают на парaplанах возле мыса Нюкля, ловят ветер на кайтсерфах в Охотском море.

отправляются на сплавы по реке Колыме, на берегах которой можно увидеть диких животных; покоряют небо на парaplанах возле мыса Нюкля, где когда-то высадилась Первая Колымская экспедиция; ловят ветер на кайтсерфах в Охотском море. После таких приключений приятно согреться в горячих минеральных источниках курорта Талая и отведать магаданские специалитеты: салат из моллюска трубача, приготовленного на водяной бане, крабов, отваренных в морской воде, уху из лососевых или шурпу из лосятины.

Но главное – в регионе можно насладиться пейзажами первозданной природы, летом – прогуляться посреди белой ночи, а зимой – увидеть всполохи авроры (северного сияния). Какой бы ни была цель поездки, путешествие на край света меняет отношение к жизни и позволяет прикоснуться к вечности. 📍

Официальный туристический портал Магаданской области – visitkolyma.ru



Мыс Нюкля или «Спящая красавица» – любимое место отдыха магаданцев.

Местные сувениры связаны с этникой и культурой.

Победители «Золотого фестиваля» с заслуженными наградами.

Для туристов на живописном острове Недоразумения построена новая база.

НЕЗЕМНАЯ КРАСОТА

МЫС БРЮСА – ОДНО ИЗ САМЫХ ЖИВОПИСНЫХ МЕСТ НА ПОБЕРЕЖЬЕ ПРИМОРЬЯ. А ЕЩЕ ЭТО МЕСТО С ОСОБОЙ ЭНЕРГЕТИКОЙ. ДАВНО ЗАМЕЧЕНО, ЧТО ИМЕННО В ТАКИХ ЗЕМЛИ И ПОЯВЛЯЮТСЯ МАЯКИ.

ТЕКСТ: **ИЛЬЯ ВЛАДЫКО**

Полуостров Брюса расположен недалеко от поселка Славянка в Хасанском районе Приморского края. Добраться сюда можно как на автомобиле, так и на автобусе из Владивостока.

Место силы

Наверное, у каждого есть свое место силы. Место, куда ты можешь возвращаться бесконечно. Место, где ты приводишь мысли в порядок. Или вообще можешь на время забыть обо всех мыслях, отключиться от всех проблем и забот. Для кого-то это таежный уголок или горная вершина, озеро, речка или места детства.

Для меня такое место – в 180 километрах от Владивостока. Но расстояние – ничто. Ты прыгаешь в машину и через пару часов оказываешься на другой планете. Нереальные ландшафты, грохот разбивающихся о скалы волн, соленый ветер, сбивающий с ног, рвущиеся на небе облака. Ощущение, что ты где-нибудь на Фарерских островах или в Исландии. Но это Россия.

Хотя с названиями есть некоторая путаница. К примеру, стоящий тут маяк называют по-разному: и маяком Брюса, и маяком Буссе или Бюссе. Да и в честь кого назван мыс, тоже доподлинно неизвестно.

Кто такой Брюс?

Эти места впервые были описаны и нанесены на карту в 1855 году экипажами английских военных кораблей «Винчестер» и «Барракуда». А в 1862 году полуостров вторично был описан гидрографической экспедицией подполковника Бабкина. Имя Брюса встречается и на карте Бабкина, изданной в 1865 году, и на английской карте, изданной в 1868 году. Вероятно, англичане дали название полуострову и мысу по фамилии английского адмирала Брюса, который в 1855 году командовал эскадрой, посетившей оставленный Петропавловск-Камчатский. Память об английском адмирале постепенно стерлась, но зато возникла новая версия о том, что название увековечило имя сподвижника Петра I графа Якова Вилимовича Брюса. Какая из этих версий истинная, узнать уже невозможно.



ФОТО: АНТОН БЛОХИН / МАКСИМ БОЛДЫРЕВ

Окончание мыса Брюса напоминает чешую дракона, на самом деле это застывшие потоки магмы.

На самой высокой точке полуострова расположен знаменитый маяк Буссе.

Чтобы почувствовать себя на краю земли, рекомендуем посетить мыс Парящей Черепахи.





Маяк на полуострове Брюса был построен в 1911 году. Его строительством руководили французские специалисты. Внешний вид его сохранился до настоящего времени. Он представляет собой белую шестигранную каменную башню высотой 10 метров, соединенную с одноэтажным каменным зданием. Сначала путь кораблям в море освещала керосиновая лампа, а в туман звонил колокол. Снятый в начале 30-х годов прошлого века с одной из церквей, он был установлен на маяке в 1938 году. Попасть на территорию маяка нельзя – это режимный объект Министерства обороны. Но и без маяка тут есть что посмотреть.

Верблюд и Черепаха

Мыс Брюса – это настоящее чудо природы. Он представляет собой базальтовые колонны – застывшие потоки магмы, которые когда-то вырвались из недр на поверхность земли. По этим колоннам можно попрыгать, ползать, но лучше соблюдать осторожность. Тем более что

тут постоянно дуют сильные ветра. В ясную погоду с мыса можно даже увидеть Владивосток и остров Русский.

Вообще, все побережье полуострова Брюса очень живописно. По скалистым берегам проложена тропа. Прогуляйтесь по ней и насладитесь пейзажами. Уверяю, прогулка будет долгой из-за частых остановок на фотографирование.

Финальной точкой маршрута будет мыс Парящей Черепахи. Это название, как нетрудно догадаться, народное и появилось благодаря камню в форме черепахи на самом краю скалы. Камень действительно напоминает рептилию, которая словно приподнимается и вглядывается за горизонт. Чуть подальше еще одна живописная скала, напоминающая верблюда, пьющего воду.

Природа – самый лучший скульптор. И стоя здесь, на краю земли, у мудрой каменной черепахи, не хочется никуда торопиться. Хочется вдыхать полной грудью морской воздух и наслаждаться моментом. **Р**


Мыс Парящей Черепахи стоит посетить в любое время года.



ЗЕМЛЯ КОЧЕВАЯ

БАШКИРСКАЯ ЗЕМЛЯ ВСЕГДА РАДА ГОСТЯМ. РАДУШНЫЕ БАШКИРЦЫ ХЛЕБОСОЛЬНЫ И ТРУДОЛЮБИВЫ. СВОЕЙ ЛЮБОВЬЮ К РОДИНЕ ОНИ ДЕЛЯТСЯ С КАЖДЫМ, КТО ПОСЕЩАЕТ ИХ **БЛАГОДАТНЫЙ КРАЙ**.

Текст: МАРИНА ЛЕПИНА



Курай – символ Башкортостана, соцветие этого растения изображено на гербе республики. Из него делают дудочку-курай, чья мелодия считается душой башкирского народа.



ПУТЕШЕСТВИЕ Башкирия

Это удивительное по красоте место, где стоит обязательно побывать, чтобы познакомиться с традициями башкир, впитать в себя атмосферу гостеприимства. Начать можно с Уфы и ее окрестностей – получить первые впечатления и обязательно вернуться сюда еще не раз.

От пчелы или от волка?

Некоторые башкиры считают, что они произошли от пчелы. Когда башкир рождается, ему смазывают губы медом, чтобы был сладким для своих близких, и тружеником, как пчела. Другие же жители республики уверены, что их дальние предки – волки. Ведь волчья стая объединенная, сильная. И действительно, вся семья башкир живет всегда по принципу – и беда, и радость на всех одна.

Самая зеленая столица

По Белой реке когда-то прибыли в Уфу московские стрельцы – с заданием построить город-крепость. А когда Иван Грозный укреплял южные границы Руси, он предложил башкирам войти в состав русского государства, и в 1557 году Башкирия присоединилась к России. Столица Башкирии, отмечают историки, – город, который ни разу не был побежден ни одной армией. Недаром символом республики является Салават Юлаев, башкирский национальный герой, храбрый воин, сподвижник Емельяна Пугачева.

У Уфы вообще много рекордов – и нам, путешественникам, было чему удивляться. Хотя бы тому, что когда-то эту маленькую деревянную крепость можно было пройти за несколько минут, а теперь нужно 5–6 часов, чтобы пройти весь город с юга на север – это самый протяженный город, вытянувшийся вдоль реки на 70 километров. Кстати, Уфу окружают три реки – Уфа, Белая и Дёма.

Общая площадь Уфы – более 700 квадратных километров, и это настоящий город-сад: половина Уфы – парки. Подсчитано, что на каждого уфимца приходится 400 квадратных метров зелени. Уфа даже имеет звание «Лучший город России» по благоустройству и озеленению.

Как отмечает Марина Игнатьева, председатель Гильдии экскурсоводов Республики Башкортостан, когда-то город не был востребован с точки зрения экскурсий, а теперь здесь активно проводят обучение гидов – желающих побывать в Уфе и узнать об истории этого места все больше.

Уфе есть чем гордиться. Здесь родился писатель Сергей Аксаков, тут великий артист балета Рудольф Нуриев впервые вышел на сцену. Вписано в историю Уфы и имя гениального певца Федора Шаляпина, который впервые поднялся на сцену в Уфе и потом написал: «Успех в Уфе утвердил меня в решении посвятить свою жизнь сцене».

Загадывать самые волшебные желания нужно на Висячем камне, это памятник природы



Приятно пить чай, глядя с обрыва на местные красоты.



Мед – гордость башкир. По одной из легенд, башкирский народ произошел от пчелы.



Сад имени С. Т. Аксакова: именно в Уфе родился этот русский писатель.



и гордость уфимцев. Со смотровой площадки открывается прекрасный вид. С камнем связана легенда – а их у башкир много. На гербе Уфы – куница. Местные жители рассказали нам историю о влюбленных Айгуль и Дамире. Однажды колдун превратил красавицу Айгуль, не покорившуюся укравшему ее богатею, в куницу. Долго искал свою возлюбленную Дамир, и пришел на Висячий камень, где встречались они с Айгуль, и заиграл на своем курае. Куница выбежала к нему и повела за собой в лес. Оттуда Дамир вернулся в деревню с сокровищами – и раздал их людям. Когда люди отправились в лес благодарить куницу, Дамир, увидев слезы в ее глазах, понял, что это Айгуль, и, ударившись оземь, сам превратился в куницу. Пара убежала в

лес. А на гербе города с тех пор изображено это животное, как символ безаветной любви.

Кстати, курай – символ Башкортостана, его цветок, аллегория дружбы и единения, изображен и на гербе республики. Дудочку-курай делают из стебля этого тростникового растения. Музыку курая называют душой башкирского народа. На курае играют и в честь рождения ребенка, и провожают под его звуки в последний путь, и гостей тоже встречают с кураем.

Золото сарматов

Это настоящий бренд Башкирии. Будучи в Уфе, нельзя было не побывать в Музее археологии и этнографии Института этнологических исследований имени Р. Г. Кузеева Уфимского научного центра РАН. Это, действительно, скорее исследовательский институт, чем музей: сотрудники постоянно выезжают в экспедиции, и все, что можно увидеть здесь, привезено ими с раскопок. Попасть в музей, заранее отметим, непросто, и об организации экскурсии лучше позаботиться заранее.

Само здание музея поразило своей красотой. Это дом купчихи Елены Поносовой-Молло, великолепный памятник архитектуры. Основная →

ПУТЕШЕСТВИЕ Башкирия

Удивительные сокровища – золото сарматов, бренд Башкирии, – сенсационная находка археологов на Филипповском кургане.

«Золотые олени Евразии» – деревянные фигуры, облитые золотом, – самая драгоценная часть коллекции.

Сарматы были воинами и охотниками, сцены охоты изображены на многих предметах экспозиции музея.

экспозиция – собрания памятников древней и средневековой истории народов Южного Урала. При знакомстве с историей Башкирии прошлых веков наше внимание приковал и знаменитый стерлитамакский метеорит, упавший в Башкирии в 1990 году и весящий 315 килограммов. Сотрудники музея заверили, что радиационного фона от метеорита нет, – мы даже его коснулись и загадали желание.

Ну а самые ценные сокровища, золото сарматов, музей хранит за огромной сейфовой дверью.

Башкирские ученые работали на курганах возле деревни Филипповка Оренбургской области. Это огромный древний могильный комплекс. И в 1988 году им улыбнулась удача.

Находка была сенсационной: археологи обнаружили тайники с сокровищами. Об этом стало известно на весь мир: ученые из Башкирии нашли более 600 золотых предметов, не считая мелких, возраст которых насчитывал 2,5 тысячи лет. Причем это были настоящие произведения древнего искусства. Увидев эти потрясающие вещи вблизи, мы не могли не удивиться изящности и скрупулезности исполнения мельчайших деталей. Как сарматы в те времена смогли создать такие совершенные изделия?

Сарматы были воинами, охотниками, скотоводами. Множество предметов украшено сценами охоты или изображениями животных. Деревянные олени с раскидистыми рогами облиты золотом – самая драгоценная часть коллекции, «Золотые олени Евразии». Олени были тотемами сарматов. А еще это золотая и серебряная посуда в виде зверей или с их изображениями, нашивки и другие предметы.

Чтобы выставить такую ценнейшую коллекцию, в здании провели капитальный ремонт, оборудовав помещение сигнализацией и пуленепробиваемыми витринами.





Где живут дикie пчелы

Башкортостан считается единственным в мире регионом, где сохранилось древнее ремесло бортничества – сбора меда диких пчел. Процесс мы увидели своими глазами – на пасеке Фаниса Халилова «Колодная бортевая пасека» в Иглинском районе в 50 километрах от Уфы. Пасеку организовали при поддержке Центра развития туризма Республики Башкортостан – это теперь одна из популярнейших туристических локаций в Башкирии.

Фанис Халилов сам встретил нас и подробно объяснил суть бортничества. О своих пчелах Фанис рассказывает в красках, очеловечивая их. Так и представляешь, как в дупле ведется обсуждение, куда им отправиться сегодня за нектаром, как пчелы-разведчики сообщают рабочим пчелам о точке приземления, как матка готовит молодой рой к переселению в новое место жительства.

А создают это место для пчел бортники. Дикie башкирские пчелы селятся в дуплах. Такое жилище бортники вырезают для пчел в сосне, лиственнице или дубе, причем определенного размера, с учетом жизнедеятельности роя. В течение года дупло сушится, через год обжигается изнутри: в природе пчела селится в те дупла, куда ударила молния, то есть туда, где чисто, и это состояние нужно сымитировать. Молодой рой сам заселяется в такое дупло, дальше дело за опытными бортниками, которые ухаживают за пчелами и следят за процессом создания меда.

– В простых ульях мы просто откачиваем сироп-мед, а здесь мы достаем пергу, прополис – все самое ценное. Поэтому мед получается сильным, насыщенным. Башкирский бортевой →





мед – элитный продукт, тем более он органический, – замечает Фанис Халилов. С одного дупла собирают примерно 8–9 килограммов меда, а еще около 12 килограммов оставляют пчелам на зиму – башкирские пчелы живут в дупле круглый год, не бояться даже сорокаградусных морозов. А чтобы не было сырости, в пустоты дупла закладываются сушеные травы.

Качество меда, поясняет Фанис Халилов, измеряется диастазным числом (показатель ферментативной активности меда), и мед, созданный дикой башкирской пчелой, лидирует.

– ГОСТом считается число в 8 единиц, – рассказывает хозяйин пасеки. – Южный, кавказский мед имеет диастазное число от 6 до 10, все, что ниже 6, – не мед, а медовый продукт. Алтайский мед имеет число от 8 до 14. Обычный башкирский мед – от 14 до 24 единиц. А наш бортовой дикий башкирский мед – от 30 до 70 единиц. Представляете, какая колоссальная разница!

Башкирская дикая пчела – аборигенная, живет тысячелетия, она не подверглась селекции пород. А в Башкирии произрастает около 320 медоносных культур. И башкирская пчела умеет добывать из них мед. Секрет еще и в том, что у дикой башкирской пчелы хоботок на 2 миллиметра короче, чем у других пчел, которых специально выводили для промышленных пасек. Пчелы с длинным хоботком высасывают в глубине цветка несозревший нектар. А дикая башкирская пчела коротким хоботком собирает сверху самый спелый сладкий нектар, объясняют бортники.

Бортовой башкирский мед, действительно, не только необычайно вкусен. Это еще и настоящее драгоценное лекарство, в нем более 120 микроэлементов. Если есть его каждый день, то и болезней не будет.

Угощения кочевников

Башкиры обязательно потчуют гостей своими излюбленными яствами. Например, из конины здесь делают большое количество продуктов и блюд, очень популярна казы, конская сыровяленая колбаса, настоящий деликатес. Из казы делают бешбармак, традиционное башкирское блюдо, которое может быть и первым, и вторым, в зависимости от количества бульона.

Башкиры придают значение и внешнему виду блюд. Например, геометрии. Очень вкусными оказались маленькие пирожки с начинкой из мяса, картофеля, лука – усбосмак. Они треугольные, а еще с дырочкой посередине. Это символ глаза, который уберезет от негативных энергий. Но вообще в дырочку было удобно заливать бульон, и пирожок превращался в настоящий полноценный обед. Круглые пирожки – вак-белиш, с самыми разными начинками. Ну и традиционные беляши – тоже башкирский рецепт.

Не попробовать кумыс, знаменитый башкирский напиток, нельзя. Считается, что лучший кумыс делают лишь в 3–4 районах республики,

а самый отменный – в Баймакском районе, славящемся своими чистейшими лугами и огромными стадами лошадей. Так что за правильным кумысом отправляйтесь туда – потому что большая часть кумыса, даже продающегося в Уфе, ненастоящая, такой делают из закваски и коровьего молока, и он не имеет качеств молока кобыльего. Кстати, в прошлом году при поддержке республиканских властей в Баймакском районе даже запустили ферму, где делают кумыс по старинным рецептам.

Ну а в конце застолья на огромном красивом подносе башкиры подали нам свое коронное блюдо – печеную баранью голову. Гурманы особенно ценят мозги и глаза. Попробуйте себя в роли кочевника, отведайте это необычное яство. Оцените внимание к вам: баранью голову подают самым дорогим гостям. **ОВР**

Башкортостан – единственный в мире регион, где сохранилось древнее ремесло бортничества.

Чак-чак – традиционный праздничный десерт башкирского народа, которым нас гостеприимно угощали.

Кумыс, блюда из конины и баранины – все эти яства кочевников непременно попробуйте в Башкирии.



Селфи на БелАЗе

ТЕКСТ: СОФИЯ ПЕРЕПЕЛИЦА

ПРОДВИНУТЫЕ ПУТЕШЕСТВЕННИКИ **ЕДУТ В КУЗБАСС ЗА Контрастными впечатлениями и максимумом удовольствий.** СЕЛФИ НА БЕЛАЗЕ, «МЕТАЛЛОМОРФОЗЫ» И СЕКРЕТЫ ПИВОВАРЕНИЯ: ЧЕМ ЕЩЕ УДИВЛЯЮТ ТУРИСТОВ?

Здесь бескрайняя тайга и современные горнолыжные курорты, чистейшие горные реки и озера, древние артефакты и мощные промышленные производства. О последних я расскажу подробнее.

Новый тренд

В Кемеровской области сбываются детские мечты тех, кто всегда хотел попасть на закрытые территории огромных заводов и прогуляться по промплощадке с каской на голове, увидеть, как добывают уголь и обрабатывают металл, забраться в кабину машины-БелАЗа и помахать оттуда всем, кто такого сделать не смог. Теперь для этого не обязательно становиться сотрудником производства. Достаточно быть промышленным туристом.

Новый вид туризма стал российским трендом, который стремительно набирает обороты. И это не дань моде, а, скорее, новая философия промышленности.

Предприятия, которые еще вчера считались режимными объектами, сегодня готовы принимать посетителей и с гордостью демонстрируют технологии и условия работы. Туристы, пройдя за время экскурсии всю производственную цепочку, начинают больше доверять изготовителю и впоследствии выбирают его продукцию.

Промдвижение региона

Промышленный туризм в Кузбассе начал развиваться относительно недавно – с 2021 года.

Значительную роль сыграла обучающая программа Агентства стратегических инициатив – Всероссийский акселератор по промышленному туризму. За время обучения команда региона совместно с экспертами сформировали качественные и безопасные экскурсионные маршруты.



Туристы могут сделать фото рядом с БелАЗом или взобраться на его «палубу».



Музей трудовой славы на Кедровском угольном разрезе.

Высота БелАЗа сравнима с
трехэтажным домом.



Колесо само-
свала-гиганта
весом в пять
тонн.

Предприятия, которые считались режимными объектами, сегодня принимают посетителей и с гордостью демонстрируют свои технологии.

Теперь учебные проекты стали полноценными продуктами, которые продвигают региональные туроператоры. Ну что ж, присоединюсь к экскурсиям и я.

Посвящение в горняки

Кедровский угольный разрез, предприятие, которое считается визитной карточкой региона, начало принимать туристов раньше остальных. Посещение разреза доступно в рамках четырехдневного национального маршрута «Кузбасс в сердце» или как отдельная экскурсия «Сила угля Кузбасса».

Переступив порог предприятия, вы почувствуете себя не гостями, а настоящими горняками. Перед «сменой» пройдете полный скрининг здоровья через электронную систему медицинского осмотра и получите допуск на промплощадку. Побываете в Музее трудовой славы и в Музее горного оборудования под открытым небом. Пройдете в святая святых – диспетчерскую предприятия, откуда через мониторы отслеживаются все процессы. Со смотровой площадки увидите открывающиеся панорамы горных работ. И, что самое интересное, сделаете →

фото на фоне огромного 220-тонного БелАЗа и даже подниметесь в кабину самосвала. А напоследок перекусите в местной столовой и узнаете, чем обедают представители одной из самых brutальных и физически тяжелых профессий.

Кстати, помимо сильных впечатлений, у вас останутся памятные сувениры и сертификаты посвящения в горняки – их вручают всем туристам, побывавшим на разрезе.

Заводские арт-объекты

Двигаемся дальше и оказываемся на предприятии КАО «Азот» – здесь проводится экскурсия «Большая химия «Азота».

Каждое предприятие перед отправлением на промплощадку знакомит нас со своей историей. Рассматривая собранные фотоматериалы и образцы продукции, все больше проникаешься заводской эстетикой. Отдельного внимания заслуживает масштабный, прорабо-



Масштабный и детальный макет завода в музее КАО «АЗОТ».

Экскурсии проводятся в коридорах, где гостям можно безопасно находиться, чтобы осмотреть предприятие и при этом не мешать рабочему процессу. После инструктажа туристы допускаются на промплощадку.


танный до мелочей макет завода – даже изучая его одного, можно задержаться здесь надолго.

Экскурсии проводятся в коридорах, где гостям можно безопасно находиться, чтобы осмотреть предприятие и при этом не мешать рабочему процессу. Проводится инструктаж, и выдаются средства индивидуальной защиты. Только после этого гости допускаются на промплощадку.


Безусловно, впечатляют крупнотоннажные агрегаты завода и современные установки, о которых рассказывают в ходе экскурсии. Оказавшись рядом с ними, чувствуешь себя маленьким и беззащитным. Но настоящей изюминкой предприятия стали рукотворные памятники – арт-объекты, созданные его сотрудниками. Среди них полномасштабные граффити, выполненные рабочим завода, специалистом цеха «Аммиак-1» Артемом Смыковым.

Слиток в подарок


На юге Кузбасса, в Новокузнецке, двери для туристов открыло предприятие «Объединенная компания «Сибшахтострой». Разработчики



ОК «Сибшахтострой» показывает гостям весь производственный процесс: от проката до конгломерата.



Результатом «металломорфоз» становится продукция высокого качества.



Заводские арт-объекты идеальны для атмосферных снимков.



Фирменный напиток АО «Славянка»



Экскурсия «Большая химия «Азота».

Здесь вас также проведут в рабочую столовую и угостят обедом сибшахтостроевца. А после – еще и наградят. Вручат увесистый именной металлический слиток – обязательный бонус-сувенир для гостей предприятия.

Секреты производства

Завершающей точкой моего путешествия стал старейший пивоваренный завод региона – АО «Славянка», который находится в Междуреченске. Сегодня предприятие выпускает 12 сортов пива.

Знаете ли вы, как происходит процесс пивоварения? Что представляет собой солод и как правильно его варить? Как выглядит брожение пива и для чего готовятся дрожжи? Что включает в себя фильтрация продукции и как, в конце концов, происходит розлив напитков? Ответы на эти вопросы вы узнаете на экскурсионной программе «Пиво для своих». А после – отправитесь на дегустацию, где попробуете фирменные напитки завода. Не зря же вы в течение нескольких часов наблюдали, как их готовят. 🍷

Больше информации – в социальных сетях туристического бренда VISIT KUZBASS. [BK: vk.com/visitkuzbass](https://vk.com/visitkuzbass), [Telegram: t.me/visitkuzbass](https://t.me/visitkuzbass).

маршрута «Металломорфозы: от проката до конгломерата» обыграли в названии экскурсионной программы производственную цепочку, которую проходят туристы.

Вы идете через десятки пунктов и наблюдаете, как лист металла поэтапно обрабатывается, проходит резку, сверление, различные этапы обработки, правки, окраски и цинкования. На выходе получается продукция высокого качества,

которая затем используется на крупнейших стройках страны.

В корпоративном музее, помимо истории компании, географии работы, основных заказчиков и структуры предприятия, большое значение уделяется сотрудникам производства. Рассказывают о семейных традициях и заводских династиях. Кстати, есть среди них и творческие натуры: вы можете увидеть изготовленных ими ангела и медведя.



Тюмень встречает термальный сезон, но зачем ждать момента, если можно получить удовольствие прямо сейчас? Лететь до столицы термальных вод России – этот статус Тюмень получила два года назад – чуть более двух часов, так что ожидание не будет утомительным.

Доказано, что тюменские термальные воды произошли от древнего моря, которое 70 миллионов лет назад занимало почти всю территорию региона. Поэтому минеральный состав источников схож с морским за одним исключением: купаться здесь можно круглый год в любую погоду. Температура воды в зависимости от местоположения источников находится в пределах 36–48 °С.

Сегодня в регионе около 20 термальных источников. Их еще называют реликтовыми, потому что насыщение воды минералами и микроэлементами недр произошло здесь на протяжении милли-




Заглянуть в сказку: термальный курорт «Лето-Лето».

С ТЕПЛОМ И НЕЖНОСТЬЮ

ТЕПЛЫЕ И ЗАБОТЛИВЫЕ, КАК МАМИНЫ ОБЪЯТИЯ, ТЮМЕНСКИЕ ПРИРОДНЫЕ ТЕРМЫ – ДЛЯ ВСЕХ, КТО НАХОДИТСЯ ЭТОЙ ОСЕНЬЮ В ПОИСКАХ МАЛЕНЬКОГО СЧАСТЬЯ.

ТЕКСТ: АННА ИВАНОВА



ские парильни». Здесь для гостей раскрывается квинтэссенция банных практик, а после процедур можно насладиться таежным чаем, посетить хаммам или поплавать в бассейне под открытым небом.

Термы в Тюмени разные и по составу воды, и по уровню оснащения. Самый большой на сегодняшний день термальный курорт – «ЛетоЛето» с аквапарком, открытым бассейном с реликтовой термальной водой, внутренней зоной бассейнов и джакузи, спа-комплексом, ресторацией и отелем. Те, кто желает сосредоточиться именно на оздоровлении в горячих минеральных водах, с удовольствием отдыхают в небольших загородных комплексах с определенным составом минералов и микроэлементов в воде.

Для поддержания тонуса организма, омоложения, придания упругости кожи и расслабления подойдет любой термальный источник Тюменской области – вода в них заряжена силой древнего моря и заботливо сохранена природой для всех, кто соскучился по теплу и нежности. **Р**

онов лет. При этом окунуться в источники можно в современных бассейнах с удобным входом и детскими зонами. Сочетание богатства природы и новой инфраструктуры позволяет получить максимум приятных впечатлений с хорошим уровнем комфорта.

Местные жители советуют сочетать посещение термальных источников со спа, которые есть во многих комплексах. Для любителей настоящей сибирской бани с ароматным паром работают «Город-

Источники в санатории спа-отеле «Ингала».

В Siberia Resort & Spa предлагают отдых и лечение.

Городские парильни порадуют любителей бани.

ТЕРМАЛЬНЫЕ КУРОРТЫ ТЮМЕНИ

Кайфуйте! Жизнь одна!

visittyumen.ru

с любовью, Ольга Бузова

ЗИМНЯЯ СКАЗКА

ДЛЯ ЖИТЕЛЕЙ САМОГО ВОСТОЧНОГО ГОРОДА-МИЛЛИОННИКА КРАСНОЯРСКА ЗИМА НЕ ВРЕМЯ ДЛЯ СПЯЧКИ. ЗДЕСЬ ВЫ НАЙДЕТЕ МНОГО ВАРИАНТОВ ДЛЯ АКТИВНОГО ОТДЫХА.



На горнолыжных трассах в Ергаках покров снега достигает двух метров.

Как получить максимум ярких впечатлений от зимнего путешествия по Енисейской Сибири? Возьмите на заметку наш гид – инструкцию. Вам запомнятся запорошенные снегом скалы, покрытая мерцающим инеем тайга, туман над Енисеем и вкус ароматного сбитня вприкуску с вареньем из шишек.

В холодное время года вы сможете посмотреть все без исключения знаковые достопримечательности: прогуляться по «Красноярским Столбам» и набережной, прокатиться по заледенелому Красноярскому морю и подняться по самой длинной лестнице в России.

Россия – вокруг нас

Такой слоган придумали пять лет назад местные активисты. Он отражает транспортную доступность города и его расположение. Через краевую столицу проходит Транссибирская магистраль, все вокзалы находятся в черте города.

Международный аэропорт им. Д. А. Хворостовского расположен всего в 42 километрах от Красноярска, сюда выполняются рейсы более чем из 40 городов. Авиакомпании часто проводят распродажи, так что лучше заранее планировать свое путешествие. Стоимость билетов в обе стороны начинается от 12 тысяч рублей.

Прогулки в зимнюю сказку

«Красноярские Столбы» – старейший и самый посещаемый национальный парк в крае со скалами причудливых форм, каждая из которых имеет название: Воробушки, Китайская Стенка, Такмак. Обязательно пройдите по промаркированным тропам до центральных скал – это Первый столб, Дед и Перья. Опытные столбисты забираются на них в триконях – стальных зубчатых набойках – даже зимой. На кордонах «Лалетино» и «Нарым» расположены пункты питания и сервис-центры, в которых можно →






«Красноярские Столбы» – старейший и самый посещаемый национальный парк в крае.



В «Ергаках» вам также предложат напрокат снегоходы и поход на снегоступах, а после – посещение бани.



В фанпарке «Бобровый лог» есть 15 трасс разного уровня сложности.



Скала Дед в парке «Красноярские Столбы» напоминает профиль старика в шапке-ушанке.

погреться и выбрать сувениры. После морозной прогулки попробуйте согревающий сбитень. Это старинный напиток, приготовленный из отвара целебных трав и меда. А если вам захочется остаться в парке на ночлег и полюбоваться звездным небом – забронируйте гостевой домик на кордоне «Нарым».

Еще один вход на «Столбы» – Восточный – понравится тем, кто готов к более короткому маршруту. Здесь расположен благоустроенный визит-центр, в котором вы узнаете интересные факты про Енисейскую Сибирь и заберете с собой полезные путеводители. Восточный вход известен гранитным карьером, который зимой превращается в тренировочную площадку для ледолазов. Отсюда в любую погоду получится дойти до скал Ермак и Китайская Стенка.

Неподалеку от них раскинулся Торгашинский хребет – одно из самых посещаемых мест в окрестностях Красноярска.

В 2021 году здесь открыли самую длинную в России лестницу с 1683 ступенями. С наступлением темноты лестница напоминает огненную лаву – такой эффект создается за счет завораживающей подсветки. На стартовой площадке работает киоск с кофе и чаем: возьмите с собой, чтобы согреться по пути. С вершины вам откроется заснеженная тайга и долина реки Базаихи.

Активный отдых на море


400-километровое водохранилище, образованное плотиной ГЭС, жители называют морем из-за его впечатляющих размеров. В середине зимы его заливы и основное русло покрываются толстым льдом, который выдерживает машины. Особенно популярен Бирюсинский залив: здесь хватает места для катания на коньках и снегоходах, неспешных прогулок на лыжах.

Еще одно зимнее развлечение для смелых – кайтинг. В январе – феврале на основном русле

водохранилища, где практически всегда дует ветер, тренируются спортсмены и любители скорости всех возрастов. Выехать на лед получится в заливе Шумиха. Здесь же расположены многочисленные базы отдыха, от бюджетных до люксовых, в которых вы комфортно отдохнете и согреетесь в бане на деревьях в конце активного дня.

Крутые склоны и море снега

Спуститься с ветерком по лыжной трассе, что может быть более захватывающим? В 20 минутах езды от центра Красноярска находится фан-парк «Бобровый лог». Здесь на выбор 15 трасс разного уровня сложности. Все они освещены, поэтому вы сможете прокатиться вечером с видом на мерцающий город – панорама с вершин трасс запомнится вам не меньше спуска. Для самых маленьких предусмотрена детская трасса, а для новичков – два учебных склона.



Приключения за городом

Тех, кто предпочитает фрирайд по крутым склонам, в острогах Западных Саян ждет природный парк «Ергаки» и одноименный горнолыжный курорт с трассами протяженностью до 1200 метров. В «Ергаках» популярны туры «бэккантри» – свободный спуск по нетронутым склонам. Обратитесь к опытным гидам, которые покажут лучшие места с пушистым снегом. В «Ергаках» вам также предложат напрокат снегоходы и поход на снегоступах, а после – посещение бани на дровах, спа-центра с джакузи, бассейном и сауной. Идеальным завершением дня станет

чаепитие в компании друзей в баре «Храм дыма».

Погружение в историю

Если активный отдых и прогулки вас утомили, загляните в музей-усадьбу Юдина. Это единственная сохранившаяся в Красноярске купеческая дача на берегу Енисея и по совместительству современное общественное пространство. Экспозиции посвящены жизни и деятельности хозяина усадьбы, купца, библиофила и винокуренного заводчика Геннадия Васильевича Юдина, а также жизни декабристов в Енисейской губернии. Вы можете отправиться на обзорную или индивидуальную экскурсию. Помимо этого, в музее проходят интерактивно-тематические занятия и мастер-классы для всех возрастов.


Гастрономия по-сибирски

В Красноярске вас ждут одни из лучших ресторанов Сибири. В 2021 году 0.75 Please, Tunguska и «Чешуя» вошли в тройку лучших сибирских ресторанов независимой ресторанной премии WHERETO EAT Siberia 2021. В Tunguska вам предложат черный оливье с камчатским крабом, малосольным лососем и икрой кижуча. В «Чешуе» закажите стейк палтуса в яблочном унаги, а в «Хозяине тайги»


попробуйте оленину с брусничным соусом, вешенками и папоротником. В последний день путешествия вам запомнится необычная подача пельменей с олениной от 0.75 Please.

Угощения и сувениры

На память о путешествии можно купить таежные лакомства и подарки. В магазине «Из Сибири» вам предложат кедровокофе, натуральные сладости, сувениры и изделия из бересты ручной работы. Загляните в магазины Красноярской фабрики «Краскон», чтобы порадовать близких кедровым лакомством – конфетами «Удивительная Сибирь грильяжная». Внутри них нежные кедровые орешки укутаны натуральным пчелиным медом и шоколадной глазурью.

Если вам захочется выбрать подарок с сибирским характером, загляните в интернет-магазин Енисейской Сибири. На сайте представлено более 150 наименований: подарочные наборы, чай, сладости, толстовки, шапки и шопперы. Многие из них созданы руками местных мастеров. 

На сайте VISITSIBERIA.INFO вы найдете информацию о том, где остановиться, что посмотреть и чем заняться в Красноярске в любое время года. Узнайте больше о зимнем путешествии по Енисейской Сибири в разделе «Зима».



Зимний пейзаж Красноярского моря.



Самая длинная в России лестница на Торгашинском хребте с наступлением темноты похожа на огненную лаву.



Оленина с брусничным соусом в «Хозяине тайги».



Пельмени с дичью в ресторане Tunguska.

Великий БОЛГАР

В АВГУСТЕ В ГОРОДЕ БОЛГАР
РЕСПУБЛИКИ ТАТАРСТАН
ПРОШЕЛ ФЕСТИВАЛЬ СРЕД-
НЕВЕКОВОГО БОЯ «ВЕЛИКИЙ
БОЛГАР». ЭТО ЕЖЕГОДНОЕ
МЕРОПРИЯТИЕ ОБЪЕДИНИЛО
В СЕБЕ РЫЦАРСКИЕ ТУРНИРЫ,
ИСТОРИЧЕСКУЮ ЯРМАРКУ И
ЯРКОЕ ФАЙЕР-ШОУ.

ФОТО: ЕГОР АЛЕЕВ





Насыщенную программу праздника любителей исторических реконструкций на территории Болгарского музея-заповедника завершило театрализованное представление «Огненная сказка».

На мероприятии проходили мастер-классы по стрельбе из лука, метанию копья, историческому фехтованию, изготовлению средневековых украшений. Работали детские и семейные зоны отдыха и развлечений.



Участники и гости фестиваля смогли окунуться в атмосферу жизни и быта IX–XV веков, увидеть костюмы воинов Золотой Орды, Руси и Европы.



На протяжении двух дней на разных площадках проходили рыцарские одиночные сражения, лучные и конные турниры, а также массовые бои – бугурты.

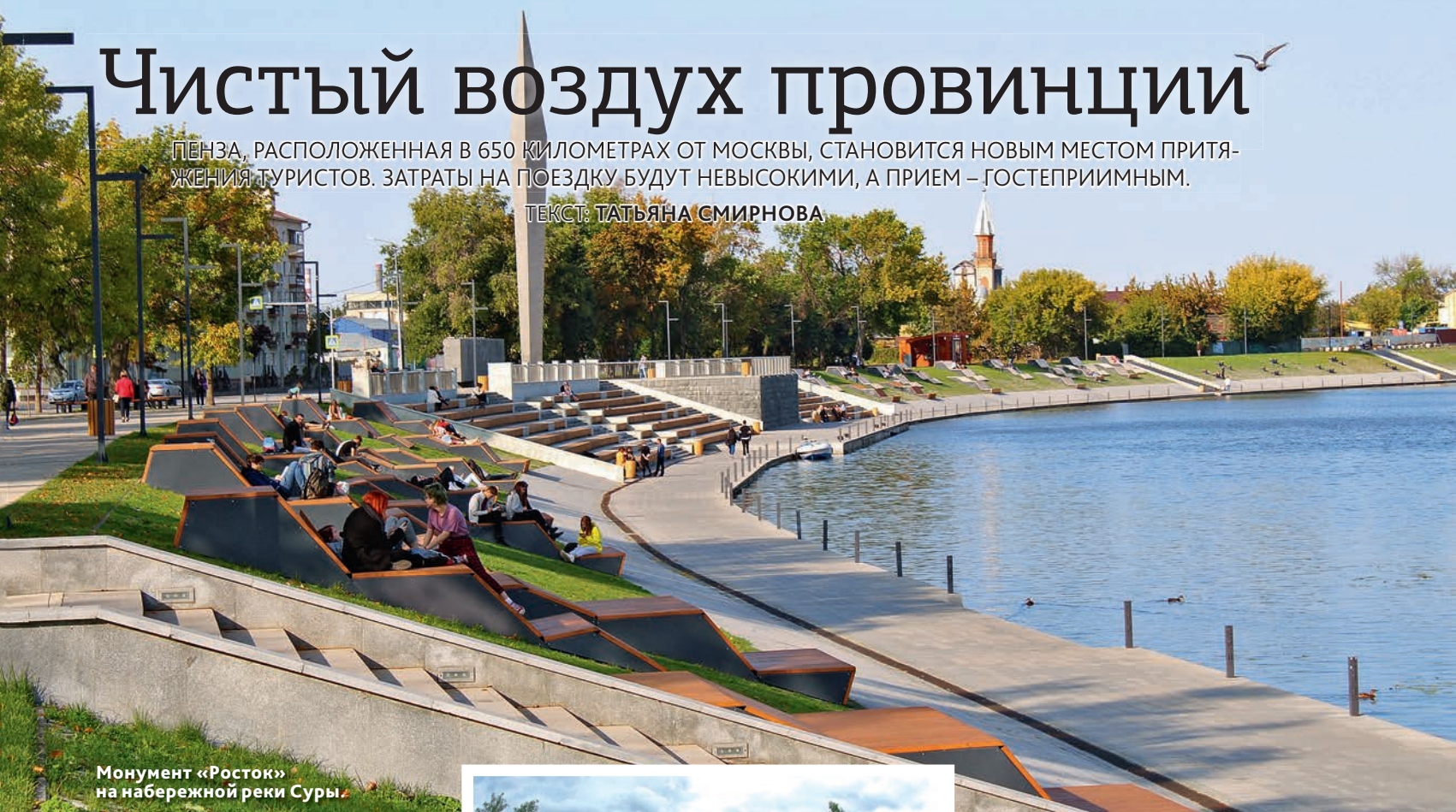




Чистый воздух провинции

ПЕНЗА, РАСПОЛОЖЕННАЯ В 650 КИЛОМЕТРАХ ОТ МОСКВЫ, СТАНОВИТСЯ НОВЫМ МЕСТОМ ПРИТЯЖЕНИЯ ТУРИСТОВ. ЗАТРАТЫ НА ПОЕЗДКУ БУДУТ НЕВЫСОКИМИ, А ПРИЕМ – ГОСТЕПРИИМНЫМ.

ТЕКСТ: ТАТЬЯНА СМИРНОВА



Монумент «Росток» на набережной реки Суры.

Туристической Меккой Пензенской области считается Наровчатский район с неповторимыми объектами истории, археологии и этнографии.

Столица Золотой Орды

Здесь располагаются 12 памятников археологии всероссийского значения. Древнемордовский город существовал в этих местах уже в XII веке. А с 1313 по 1321 год под названием Мохши был столицей Золотой Орды. При хане Узбеке здесь даже чеканилась собственная монета.

В состав «Музея-заповедника Наровчатского района» входят Музей истории и этнографии, архитектурно-исторический комплекс «Уездная тюрьма XIX века», Музей хорового дирижера, новатора и композитора русской духовной музыки Александра Архангельского и Пушкинский центр им. Н.Н. Пушкиной-Ланской.

История Наровчата богата и многогранна, а некоторые места



Природный амфитеатр во время Лермонтовского праздника в Гарханах.



Органный зал Пензенской филармонии.



Спектакль в Доме Мейерхольда.

вызывают дрожь у посетителей. Например, Тюремный комплекс с его казематами и больницей, где содержались осужденные к длительным срокам и даже к смертной казни.

Еще Наровчат – родина русского писателя Александра Куприна. Литературно-бытовая композиция музея писателя знакомит посетителей с его яркой, полной событий творческой биографией. Персонажи его произведений «Храбрые беглецы», «Царев гость из Наровчата», «Поединок», «Суламифь» «поселились» на улочке рядом с музеем.


По дороге в село Сканово на берегу реки Мокши встречает путников царица-воительница Нарчатка. По преданиям, мордовская, а по другим источникам – буртасская царица основала Наровчат и возглавила сопротивление монголам в XII веке. Историю о сражении местного населения с завоевателями вам расскажут экскурсоводы.

В стиле барокко

Архитектурной жемчужиной Пензенской области является

святое место нарвчатской земли – Свято-Троицкий Сканов женский монастырь. Он основан в XVII веке. Идеи столичных стилей барокко и классицизма здесь гармонично слиты воедино и воплощены в совершенных художественных формах. Главный храм пятиглавый, с наружной росписью.

Монастырское подворье щедро делится с туристами козким сыром и другими молочными продуктами. А травяные настои и чай оставляют приятное послевкусие от посещения монастыря.



Спасский кафедральный собор. Вид с улицы Московской.

Перекресток цивилизаций

Тем, кого увлекают реконструкции исторических событий, будет интересен межрегиональный фестиваль «Золотаревское городище – перекресток цивилизаций», который проходит ежегодно в августе.

В VIII–XIII веках на этом месте находился город Волжской Булгарии с развитыми ремеслами и торговлей, стоявший на перекрестке мировых торговых путей. Это место, где произошла битва между защитниками крепости и войском монголо-татар, направлявшимся на завоевание Руси.

Фестивальный средневековый лагерь располагается рядом с территорией археологического памятника тех времен. Это детальная реконструкция жизни и быта средневекового города: воинские доспехи и наряды красавиц, звучание старинных музыкальных инструментов, пища, приготовленная на костре, жар кузни.

У всех желающих есть возможность пострелять из лука в тире или стать участником полноценного турнира, приобрести на память изделия пензенских мастеров, похозяйничать в перетягивании каната, закружиться в хороводе и поучаствовать в других народных забавах. Для любителей приключений организаторы проводят увлекательный квест «Легенды и быль Золотаревского городища».



Государственный Лермонтовский музей-заповедник «Тарханы».



Пушкинский центр им. Н. Н. Пушкиной-Ланской.



Золотаревское городище.



Бронзовый памятник «Суворов и солдат», или почему «Пензяк толстопятый».



Музей А. И. Куприна.

ФОТО: ОТДЕЛ РАЗВИТИЯ ТУРИЗМА И ИНДУСТРИИ ГОСТЕПРИИМСТВА, МИНИСТЕРСТВА КУЛЬТУРЫ И ТУРИЗМА ПЕНЗЕНСКОЙ ОБЛАСТИ

РАЙ ДЛЯ ХУДОЖНИКОВ

ПАРК «ЛЕГЕНДА», РАСПОЛОЖЕННЫЙ В ПЕНЗЕНСКОЙ ОБЛАСТИ, – ОДИН ИЗ САМЫХ КРУПНЫХ СКУЛЬПТУРНЫХ ПАРКОВ МИРА.

ТЕКСТ АЛИСА ВЕТРОВА



Глеб Ткаченко,
Россия/Дания,
«Семья жирафов»,
сталь, 2015.

Четырнадцать лет назад на берегу Чистых прудов появилось место, где художники и скульпторы со всего мира живут жизнью, о которой можно только мечтать. Им не надо думать о еде, ночлеге, мастерских и материалах для работы – тут уже обо всем позаботились. Их задача – заниматься творчеством.

Так проходит ежегодный Международный скульптурный и живописный симпозиум, трижды получавший эгиду ЮНЕСКО, по окончании которого художники и монументалисты разъезжаются по всему свету, оставив парку и галерею «Арт-Пенза» свои произведения.

В скульптурном парке «Легенда» – крупнейшем центре современного искусства в российской глубинке под открытым небом – находятся около 300 скульптур, а в галерее «Арт-Пенза» выставляется более трех тысяч картин. С 2008 года здесь создали свои произведения пятьсот художников и скульпторов из 68 стран мира.

Центр современного искусства в Пензенской области объединяет мастерские художников, музей современного искусства, «Парк друзей», галерею «Арт-Пенза» и скульптурный парк «Легенда».

Здесь же расположился многофункциональный гостиничный комплекс «Арт-Пенза», который работает круглогодично.

Это прекрасное место для семейного отдыха. Также он пользуется спросом в качестве конференц-отеля, для проведения соревнований общероссийского и европейского уровня. В «Арт-Пензе» есть кемпинговая площадка на трассе М-5, оборудованная согласно европейским стандартам.

Красивая природа, искреннее гостеприимство, разнообразие услуг и развлечений сделали комплекс



Марьян Мирт,
Хорватия, «Пятеро
наблюдателей»,
сталь, 2010.



Константин
Синицкий, Украина,
«Мое колесо»,
сталь, 2009.



Сатору Такада, Япония, «Био-фонтан», нержавеющая сталь, 2015.



Сатору Такада, Япония, «Дерево семьи», сталь, 2008 (слева); Гао Менг, Китай, «Зимняя страна», бронза, 2013.

«Арт-Пенза» – прекрасное место для семейного отдыха. Также оно пользуется спросом в качестве конференц-отеля, для проведения соревнований общероссийского и европейского уровня.

«Арт-Пенза» популярным местом для приятного отдыха, деловых встреч и праздничных мероприятий. В гостинице уровня три звезды есть номера различных категорий, в которых одновременно могут разместиться до 350 гостей. В стоимость всех номеров включен завтрак.

На втором этаже гостиничного комплекса «Арт-Пенза» расположен кинозал. Он может также использоваться для проведения конференций и тренингов.

Большой конференц-зал имеет все необходимое оборудование, высокоскоростной Интернет для проведения конференций, семинаров и фестивалей. Максимальная вместимость – 300 гостей.

Также в прибрежной зоне пруда можно позагорать на шезлонге, поплавать, арендовав катамаран или весельную лодку, отдохнуть в кафе на берегу или летнем ресторане и принять участие в веселых мероприятиях. Есть детская площадка, а также работает вейк-парк «Барбадос».

В спа-медцентре «Акварель» гостиничного комплекса гости могут ощутить на себе оздоровительное действие мини-сауны «кедровая бочка», турецкого хаммама, термогрота с натуральной розовой гималайской солью, классических саун, а также многочисленных спа- и велнес-процедур. **P**



Номер гостиницы «Арт Пенза».

i ГОСТИНИЧНЫЙ КОМПЛЕКС «АРТ-ПЕНЗА»

Адрес: Пензенская область, Мокшанский район, село Рамзай, ул. Оздоровительная, 9.

Тел. +7 (8412) 39-07-17, Сайт: hotels-penza.ru

ПОД СЕНЬЮ КЛЕНОВ

ПАРК-ОТЕЛЬ «КЛЕНОВАЯ РОЩА» – ЭТО ПРОСТРАНСТВО ДЛЯ КРУГЛОГОДИЧНОГО ОТДЫХА ДЛЯ ТЕХ, КТО ПРЕДПОЧИТАЕТ С КОМФОРТОМ ПРОВЕСТИ ВРЕМЯ НА ПРИРОДЕ.

ТЕКСТ: АНДРЕЙ ПЕТРОВ



В гостиничном корпусе «Корабль» в номерах первого и второго этажей вид из окон – на живописный пруд, а на третьем этаже – на яблоневый сад.



Парк-отель «Кленовая роща» располагается в 170 километрах от Пензы и в 400 километрах от Москвы. Добраться на автомобиле можно по федеральной трассе М-5 «Урал», а поездами до станции Зубова Поляна, откуда предоставляется трансфер до отеля.

Пение птиц, чистая вода прудов, яблоневый сад, кленовые аллеи, расслабляющие спа-зоны, открытый и закрытый подогреваемые бассейны, рыбалка, аллеи и даже зоопарк, прекрасные закаты и красивейшие рассветы сделают ваш отдых незабываемым.

Парк-отель «Кленовая роща» – пространство для всех.

ПРОСТРАНСТВО ДЛЯ ОТДЫХА. Здесь отдыхают всей семьей, в одиночку, вдвоем или с большой компанией друзей, любители загородного отдыха на выходные дни и в отпуск, гости «серебряного» возраста.

ПРОСТРАНСТВО ДЛЯ СЕМЕЙ С ДЕТЬМИ.

Профессиональные аниматоры надолго займут ваших детей на игровых площадках, чтобы вы сами смогли хорошо отдохнуть.



В одноэтажном корпусе «Кремлевская стена» окна выходят с одной стороны на пруд, пляж и бассейн, с другой – на прилегающую территорию с газоном, мангальными местами и шезлонгами.

Опытные тренеры занимаются с детьми и подростками в футбольной секции.






В ресторане «Кленовой роши» готовят блюда из собственных продуктов. Ведь тут есть роскошный яблоневый сад, ферма и огороды.

спорта: тренажерный зал, прокат велосипедов, электросамокатов, лыж, площадки для пляжного волейбола и тенниса, тубинговая трасса с подъемником. **ПРОСТРАНСТВО ДЛЯ БИЗНЕС-МЕРОПРИЯТИЙ.** Специальная команда поможет подготовить и провести корпоративные мероприятия для образования, сплочения и развития вашей компании. Для этого предоставляются комфортные номера, конференц-зал для проведения семинаров, мастер-классов и конференций.

Гостиничный фонд представлен 59 современными номерами со всеми удобствами различных категорий и уютными коттеджами с банями. Все корпуса и коттеджи выполнены из дерева.

В дополнение к отдыху из парк-отеля можно отправиться на увлекательные экскурсии по богатейшему историко-культурному наследию в Наровчатский и Спасский районы Пензенской области. 

Адрес: Пензенская область, Спасский район, село Абашево.
Тел. +7 (8412) 255-204.
Сайт: klen-rosha.ru



Аниматоры развлекают детей, чтобы их родители могли отдохнуть.

Фирменное блюдо ресторана – «Щука фаршированная».

В отеле работают финская сауна, бассейн, русская баня, делают массаж.

В мини-зоопарке на территории отеля есть еноты, носоуха, куры и козы.

ПРОСТРАНСТВО ДЛЯ ГУРМАНОВ. В ресторане готовят вкуснейшие блюда из собственных продуктов. Роскошный яблоневый сад, своя ферма, огородные зоны, ароматные травы – используются все агрономические возможности окружающей природы, чтобы гости могли по достоинству оценить здоровое питание, профессионализм поваров и секреты «кленовой» кухни.

ПРОСТРАНСТВО ДЛЯ СПОРТА. Здесь есть все возможности для занятий активными видами



Велопробулка по просторам Владимирской области.



Зимние забавы на Заячьей горке во Владимиро-Суздальском парке активного отдыха.



В горнолыжном комплексе «Заячья горка» есть трассы для новичков и детей.



Популярный маршрут у велосипедистов – до усадьбы Храповицкого.



ДРАЙВ ПО-ВЛАДИМИРСКИ

ВЛАДИМИРСКАЯ ОБЛАСТЬ ПРИВЫЧНО АССОЦИИРУЕТСЯ С ТРАДИЦИОННЫМ БЕЛОКАМЕННЫМ ЗОДЧЕСТВОМ. НО СЕГОДНЯ ВЛАДИМИРСКИЙ КРАЙ – ЭТО НЕ ТОЛЬКО КЛАССИЧЕСКИЙ ТУРИЗМ С ПОСЕЩЕНИЕМ ХРАМОВ И МУЗЕЕВ, НО И АКТИВНЫЕ ВИДЫ ОТДЫХА. ОБ ЭТОМ РАССКАЖУТ **ЕЛЕНА ГАЛЕЕВА** И **ТАТЬЯНА ШИШЕНКОВА**.

Живописные места области открывают прекрасные возможности для походов, водных развлечений, катания на лыжах и сноубордах, полетов на парашюте и парашюте.

Быстрее ветра

На территории края расположено множество различных конных клубов, где можно покатайтесь на лошадях, взять уроки верховой езды, пройти иппотерапию, посетить экскурсию и мастер-классы для детей и взрослых, а также устроить красивейшую фотосессию с лошадьми.

Программы рассчитаны на разновозрастную публику: интересно будет и взрослым, и детям. Занятия начинаются для детей от четырех лет. Прокатиться можно и верхом, словно лихой наездник, и в экипаже, запряженном тройкой лошадей, почувствовав себя знатным вельможей.

Зимние забавы

И зимой любителям активного отдыха не будет скучно. Удивительно, но факт. Многие туристы приезжают сюда именно для того, чтобы покатайтесь со склонов на горных лыжах, тюбингах и даже сноубордах.

Длина горнолыжных склонов в регионе достигает 350 метров, а саночный спуск для катания на австрийских санках имеет длину более 600 метров. Есть трассы и для беговых лыж протяженностью более 15 километров.

На горнолыжных курортах есть учебный, основной, спортивный и даже детский склоны. Кроме того, зимние курорты предлагают туристам целый сноуборд-парк с джиббинговыми фигурами и подъемниками.

Также к услугам гостей и жителей региона оборудованная площадка для биатлона, максимально приближенная к олимпийским требованиям проведения соревнований.

Если же вы предпочитаете более утонченный вид зимнего спорта, то прокат коньков распространен повсеместно.

Зима во Владимирской области – это много драйва и масса позитивных впечатлений. →

ФОТО: АЛЕКСАНДР ВАСИЛЬЕВ, АСК ВЛАДИМИР / АУРОБОРАЗ.РУ / ТУРВО ДИРЕКЦИЯ ООПН / КЛУБ ПИЛОТЭЗ

АКТИВНЫЙ ОТДЫХ Владимирская область

В свободном полете

Самые смелые туристы могут совершить полет на парашюте или прыгнуть с парашютом. Извилистые реки, лесные массивы, тихие озера и городские пейзажи – все это предстанет перед путешественниками как на ладони.

Прыжок с парашютом – это рискованно, но интересно и завораживающе. Узнать свой предел, проверить, на что ты способен, – вот что даст туристу парашют. Совершить прыжок можно как в одиночку, если у вас уже есть практика, так и в сопровождении опытного инструктора, который даст подробное руководство о полете и расскажет правила безопасности.

Во время полета можно не только насладиться красивыми видами, но и запечатлеть это знаменательное событие на фото или видео.

Кусочек Карелии


Есть в области живописное место с необычным скалистым рельефом – Дюкинские карьеры. Здесь каждый может испытать свою силу, ловкость и выносливость, почувствовать себя настоящим скалолазом, покорив Дюкинские «горы». Высота карьеров составляет примерно 12–15 метров. Здесь организованы трассы разной сложности. Поднявшись на вершину, полюбуйтесь невероятно красивыми окрестностями, ведь карьеры располагаются в заказнике, в котором произрастает несколько

видов орхидей, в том числе краснокнижное растение – венерин башмачок. А спустившись на дно одного из карьеров, путешественники могут рассмотреть окаменелости моллюсков, которым уже миллионы лет.

Стреляй редко, да метко

Во Владимирском регионе ждет увлекательная стрельба в историческом лазерном тире из оружия Победы: противотанковое ружье Дегтярева, пулемет Шпагина, револьвер системы Нагана, пистолет Тульский Токарева, самозарядный карабин Симонова и автоматы Калашникова АК-47 и АК-74.

Это безопасная стрельба по статическим и движущимся мишеням и скоростная стрельба по тарелкам.



На Дюкинских «горах» каждый может попробовать себя в роли скалолаза и покорить свою вершину.



Компания LONO GROUP организует катание на сапах в древнем Суздале.



Первый прыжок с парашютом лучше делать с инструктором.





Парапланерный клуб «Пилот33» из Владимира организует полеты и проводит обучение.

Наедине с природой

Желающие отдохнуть от шумного, пыльного города и почувствовать единение с природой могут отправиться в поход по Мещере, проехать по веломаршруту до усадьбы Храповицкого, совершить сплав на байдарках по рекам Судогде, Лух, Ушне, Колпь и Гусь.

Для удобства гостей все походы и сплавы рассчитаны на разное количество дней: можно запланировать для себя пятидневный отдых или сбежать от городской суеты всего лишь на один день. Независимо от продолжительности путешествия, впечатления будут яркими и останутся с вами надолго.

О, спорт, ты – жизнь!

Стрельба из лука – это особый вид спорта, который учит терпению и выдержке. Это прекрасная возможность проверить твердость своей руки и меткость.

Вместе с тем есть в регионе и уже ставшие привычными, но от этого не менее любимые виды активного отдыха: плавание в

В Дюкинские карьеры Клуб активного отдыха «Вход33» набирает группы с детьми от 6 лет.



Туристы могут отправиться в поход по Мещере, проехать по веломаршруту до усадьбы Храповицкого или сплавиться на байдарках по местным рекам.



Во время полета с парашютом можно не только насладиться красивыми видами, но и запечатлеть это на фото или видео.

бассейне, занятия в тренажерном зале, аквааэробика и фитнес.

А если хочется скорости, то можно попробовать себя в таком виде спорта, как картинг или мотокросс, хоккей и шорт-трек.

Все более популярным становится и катание на сапбордах. Для сапсерфинга не нужны большие волны, поэтому даже новички могут справиться с управлением. Вам нужно всего лишь встать на доску и взять весло. 📌

Подробную информацию об отдыхе во Владимирской области можно найти на сайте www.vizitvladimir.ru или по телефонам АНО «Туристский информационный центр Владимирской области» 8-4922-45-18-54, 8-904-253-09-83, а также на страницах центра в социальных сетях «ВКонтакте», «Одноклассники», Telegram.

ОТЕЛИ **Подмосковье**

ВАШ СПОРТИВНЫЙ КУРОРТ

ПОСЛЕДНИЕ ИССЛЕДОВАНИЯ УЧЕНЫХ ГОВОРЯТ О ТОМ, ЧТО ДЛЯ ПОЛНОЦЕННОГО ОТДЫХА И «ОТКЛЮЧЕНИЯ» ОТ ГОРОДСКОГО СТРЕССА НЕОБХОДИМЫ **ФИЗИЧЕСКАЯ НАГРУЗКА И АКТИВНОЕ ВРЕМЯПРЕпровождение.**

ТЕКСТ: ПОЛИНА МАЧИНСКАЯ



Настоящей находкой становится загородный клуб «Москоу Кантри Клуб» (филиал ГлавУпДК при МИД России), расположенный всего в 13 километрах от столицы.

Он не только предлагает все необходимое для комфортного и уединенного отдыха на природе, но и по праву считается спортивным курортом для всей семьи.



Мало где есть такое количество развлечений, возможностей для занятий спортом, как в «Москоу Кантри Клуб». Впрочем, здесь есть и широкий выбор вариантов для размещения – несколько категорий номеров в гостинице, коттеджи и таунхаусы.

На зарядку становись!

Спортивный комплекс «Москоу Кантри Клуб» занимает 6 тысяч квадратных метров. Здесь расположены залы для тенниса, волейбола, мини-футбола и других игровых видов спорта, фитнеса и аэробики, а также зона силовых и кардио-тренажеров. Профессиональные тренеры помогут гостям раскрыть свой потенциал и отточить технику.

Проводятся групповые и персональные тренировки по йоге, зумбе, пилатесу, работают детские секции. При желании можно стать членом спортклуба и посещать его даже без проживания в отеле.

Доброй традицией стало проведение открытого турнира по теннису, который регулярно проходит в загородном клубе, как во взрослом, так и в детском зачете.

Вода, вода, кругом вода

Плавание не только отличный способ восстановить спортивную форму, но и один из главных борцов со стрессом. В «Москоу Кантри Клуб» два бассейна. В крытом, помимо самостоятельного плавания, проходят занятия аквааэробикой для взрослых и секция по

плаванию для детей. В аквазонах для гостей доступны финская сауна и турецкий хаммам. А открытый бассейн хорош для расслабляющего отдыха летом и наслаждения теплыми лучами летнего солнца.

Любители купания в природном водоеме оценят освежающую воду реки и комфортный пляж. Кстати, здесь же, на берегу, работает баня-бочка.

Прокатиться верхом

Ярким и запоминающимся событием отдыха станет встреча с добрейшими лошадьми. На территории клуба есть конюшня, где можно познакомиться с животными и взять уроки верховой езды. Вы приятно удивитесь и тонусу в теле после занятия, и позитивным эмоциям, которые сохранятся на долгое время.

Игра аристократов

В «Москоу Кантри Клуб» началась история гольфа в России. По проекту знаменитой династии архитекторов Трент Джонс здесь было создано первое в нашей стране 18-луночное профессиональное гольф-поле. Поиграть здесь могут не только члены



гольф-клуба, но и все желающие, даже новички. Индивидуальные и групповые тренировки проводят опытные профессионалы – Алексей Ежиков и Денис Курьян. Занятия проводятся и для юных спортсменов – в группах по семь человек три раза в неделю.

Кстати, в загородном клубе действует специальное предложение «Гольф-пакет для новичков», предоставляющий специальные условия на проживание и тренировки.

На свежем воздухе

Летом вас также ждут катание на лодках и катамаранах, прогулки на велосипедах и самокатах, игра в мини-гольф, петанк, настольный теннис, площадки для воркаута (уличной гимнастики), открытые теннисные корты. Зимой в клубе заливают каток и прокладывают лыжню.

Приверженцев азартной рыбалки порадует возможность «поохотиться» на осетра, налима, щуку, сома, карася или окуня. Можно даже принять участие в соревнованиях, которые регулярно проводятся в клубе. Необходимое рыболовное снаряжение можно арендовать здесь же. В «Москоу Кантри Клуб» также действует специальное предложение, позволяющее взять в аренду беседку с мангалом, оплатить проживание в отеле со скидкой, воспользоваться прокатом велосипедов. **P**

В «Москоу Кантри Клуб» занятие по душе себе найдут и взрослые, и дети! А главное, здесь нет плохого времени года: зима, весна, лето и осень – счастливый отдых живет в «Москоу Кантри Клуб» круглый год!



ПОЛЕЗНО ЗНАТЬ

СПЕЦИАЛЬНАЯ WELLNESS-ПРОГРАММА ОТ «МОСКОУ КАНТРИ КЛУБ»

позволит полноценно отдохнуть и восполнить силы. В двухдневную путевку входит: проживание, трехразовое питание с возможностью заказа по специальному меню, травяные чаи, вечерний напиток для уютного сна на выбор – молоко, кефир, какао. Спортивные услуги и спа-процедуры.

Подробнее о специальных предложениях, услугах и бронировании – на сайте mcc-hotel.ru или по тел. +7 (499) 406-02-55.

НАЦИОНАЛЬНЫЙ ПАРК **Сочи**



БЕСЦЕННАЯ ЖЕМЧУЖИНА КАВКАЗА

ГОРОД СОЧИ И ЕГО ОКРЕСТНОСТИ – МЕСТО ПРИТЯЖЕНИЯ ЛЮБИТЕЛЕЙ ПРИРОДЫ. ОСНОВНЫЕ ДОСТОПРИМЕЧАТЕЛЬНОСТИ КУРОРТА СОСРЕДОТОЧЕНЫ НА ТЕРРИТОРИИ СОЧИНСКОГО НАЦИОНАЛЬНОГО ПАРКА. ЭТО ВОДОПАДЫ, ПЕЩЕРЫ И ГРОТЫ, УЩЕЛЬЯ И КАНЬОНЫ, ВЫСОКОГОРНЫЕ ОЗЕРА И МИНЕРАЛЬНЫЕ ИСТОЧНИКИ.

ТЕКСТ: ОЛГА ЕФРЕМОВА



Подвесной мост над горной речкой – популярное место для фототуристов



Самое красивое место в Сочи – его дендрарий.

Все, кто любят природу и туризм, найдут на свой вкус и цвет любимое место в Сочинском национальном парке.

Палитра лесов, долин, гор, рек, каньонов, водопадов, высокогорных озер и минеральных источников настолько многообразна, что никого не оставит равнодушным, и вам захочется возвращаться снова и снова.

Сочинский национальный парк создан всего 39 лет назад. Его площадь составляет 208,6 тысячи гектаров. Это первый национальный парк России, который расположен в предгорьях Большого Кавказа, в его северо-западной части.

Главной ценностью национального парка являются неповторимые по красоте и богатству растительности горные леса. Здесь более 100 рекреационных объектов, а маршруты разработаны по самым живописным местам природы, не тронутой человеком.

Интересный факт: одним из самых популярных у туристов рекреационным объектом летом этого года остается парк «Дендрарий». Он попал в Топ-50 достопримечательностей по числу запросов по версии «Яндекса».

Дендрологический парк

Парк федерального значения «Дендрарий» – гордость города Сочи. Представьте себе 46 гектаров собранной из разных уголков мира растительности, мостики и фонтаны, широкие лестницы, беседки и скульптуры конца XIX века. Дивные птицы, разгуливающие по дорожкам

парка, животные, обитающие среди редких растений, – все это доступно в самом центре города Сочи.

«Дендрарий» по праву считается одним из знаковых мест города Сочи, его часто называют «зеленым сердцем курорта». Это замечательный образец садово-паркового искусства конца XIX – начала XX веков.

Здесь у Сергея Николаевича Худекова, основателя парка, были сады – грушевые, яблоневые, сливовые и персиковые, а также прекрасные виноградники. И уже в конце 60-х годов прошлого века все это решили раскорчевать (недолгий жизненный путь у растений) и заложить парк по географическому принципу. Северная Америка, подотдел Южная Америка, Восточная Азия, Китай, Япония, страны Средиземноморья, Австралия, остров Тасмания, Западный Кавказ.

В мае 2022 года парк «Дендрарий» отпраздновал свой 130-й день рождения. Трехдневный фестиваль посвятили годовщине образования самого парка и 185-летию со дня рождения его основателя. В эти дни парк посетили более 12 тысяч человек, звучала музыка, проводились мастер-классы и конкурсы, чайные церемонии, а в беседке «У пруда» участники фестиваля готовили полезные блюда из бамбука, а также представляли свои изделия ручной работы.

Для гостей дендропарка в Сочи разработан бесплатный аудиогид с дополненной реальностью. Маршрут аудиоэкскурсии охватывает →

НАЦИОНАЛЬНЫЙ ПАРК **Сочи**

верхний и нижний парки, содержит общую информацию о «Дендрарии», истории его возникновения и развития. Голосом экскурсии стал заслуженный артист России Сергей Чонишвили. Нужно просто скачать на телефон приложение МТС Live и наслаждаться прогулкой. А на официальном сайте rpsochi.ru есть возможность приобрести билеты в парк онлайн.

Для тех, кто хочет полюбоваться панорамными видами города-курорта, парк предлагает удобную услугу – подняться на канатной дороге на верхнюю часть парка.

Подвесная канатная дорога длиной 897 метров была запущена в 1977 году с Курортного проспекта. Архитектором сооружения был Гера Сечинашвили, а строителем – грузинский инженер Вахтанг Лежава.

Голосом аудиоэкскурсии стал заслуженный артист России Сергей Чонишвили. Нужно просто скачать на телефон приложение МТС Live.

ступеням центральной лестницы мимо фонтанов и различных архитектурных форм.

Башня на горе Большой Ахун

Гора Ахун высотой 663 метра над уровнем моря является одной из достопримечательностей Сочи. На ее вершине в 1936 году построена смотровая башня. Строение из белого известняка органично вписалось в окружающий ландшафт. По внешнему виду она похожа на небольшую крепость в романском стиле.

Весной курорт «Красная Поляна» представил инвестиционный проект, который предполагает строительство канатной дороги к башне. Это позволит значительно увеличить турпоток к достопримечательности, ставшей визитной карточкой города, и сделать отдых гостей более разнообразным и интересным.



Магнолии в сочинском дендрарии.

В 2006 году прошла масштабная реконструкция и установлено оборудование австрийского производства. Кабинки поднимают пассажиров на высоту 172 метра над уровнем моря примерно за пять минут. Нижняя станция расположена за пределами парка сразу за автобусной остановкой «Цирк».

Поднявшись на вершину парка, далее можно спокойно спускаться по извилистым дорожкам среди деревьев и кустарников либо идти по

Взойти на хребет Аибга мечтают многие туристы, отправившиеся в пеший поход на Красной Поляне.





Остроконечный хребет Турьих гор, вид с хребта Аишха. Это тоже территория нацпарка.



Водопады в национальном парке привлекают тысячи туристов ежегодно.

Волконское ущелье

В Лазаревском районе, в 200 метрах от трассы Новороссийск – Сочи, в районе села Волконка, есть место, где стремятся побывать многие профессиональные путешественники, ученые-историки, а также эзотерики, оккультисты и просто любители загадок и легенд. Это место – рядом с минеральным сероводородным источником, в ущелье, по которому бежит горная каменная река Годлик. Там и находится

знаменитый Волконский дольмен. По мнению ученых, его возраст исчисляется тысячами лет. Многие исследователи считают, что соорудили его в то же время, когда строились знаменитые Египетские пирамиды.

В этом году нацпарком проведено благоустройство территории этого памятника историко-культурного наследия. Были обустроены лестницы, настилы, мосты, обновлены информационные таблички и аншлаги, а также входная



СОЧИНСКИЙ НАЦИОНАЛЬНЫЙ ПАРК В ЦИФРАХ:

100 и более памятников истории и культуры (стоянки древних людей, поселения, дольменные сооружения, колодеобразные гробницы, остатки крепостей, храмов, курганные могильники, жертвенный камень, обелиски и военные памятники).



208 600 гектаров – площадь парка.

94,1 процента занято горными лесами.

2200 видов аборигенной флоры, более 20% занесены в Красную книгу, 20% являются эндемичными.

95 видов животных занесено в Красную книгу РФ. Среди них — кавказский благородный олень, косуля, кавказский зубр, переднеазиатский леопард, кавказский лесной кот, рысь кавказская.



32,6 вида амфибий и рептилий, обитающих на Кавказе, зарегистрировано в нацпарке, 21 вид значится в Красных книгах различного ранга.

16 лесничеств работают на территории парка.

36 рек, впадающих в Черное море, протекают по его территории.

50 видов растений произрастают в парке.

103 водопада с высотой порога от 2 до 73 метров доступны для посещения каждому, кто захотел сюда приехать.



группа и придорожный указатель. По пути к Волконскому дольмену расположены такие объекты, как Византийский храм в Лоо (развалины), водопад «Чудо-Красотка» и «33 водопада», «Берендеево царство».

Орлиные скалы

Рекреационный объект Орлиные скалы находится на территории Мацестинского лесничества в Хостинском районе Сочи вдоль правого берега реки Агуры. Высокие отвесные известковые скалы, дубовые и грабовые леса, крупные карстовые пещеры, прекрасные панорамные виды – все это Орлиные скалы. На практически вертикальных обрывах скал, причудливо изгибаясь, растут пицундские сосны – редкий вид, занесенный в Красную книгу России. По преданию, именно к этим скалам был прикован герой древнегреческой мифологии Прометей, подаривший людям огонь, вопреки запрету Зевса. С вершины скал открывается изумительный вид на Кавказские горы.

Центр восстановления леопарда

Леопардовый центр был создан в 2009 году по поручению Президента России Владимира Путина. За это время там вырастили 18 котят. В будущем на базе нацпарка откроется визит-центр. В нем жители и гости курорта смогут наблюдать за красно-книжными хищниками.

В июле в Сочи масштабно отметили День переднеазиатского леопарда. Идея провести праздник в честь самых редких крупных кошек мира принадлежит Министерству природных ресурсов и экологии РФ. День для праздника выбран неслучайно: шесть лет назад, 15 июля, были выпущены в дикую природу первые животные, рожденные в Центре восстановления леопарда Сочинского национального парка и подготовленные к жизни в естественной среде обитания. Ключевым мероприятием стала официальная церемония закладки бронзовых следов переднеазиатского леопарда в парке «Дендрарий». **ОВР**

Идея восстановления леопарда на Кавказе высказывалась многими учеными и натуралистами, изучавшими местную флору и фауну, уже в начале 80-х годов прошлого столетия.







ТЕКСТ: АНТОН СЕМЕНОВ
ФОТО АВТОРА

СНИМАЕТСЯ КИНО

НА ФЕРМЕ «ЭКЗАРХО», В СОЧИНСКИХ ГОРАХ ЭТИМ ЛЕТОМ ПРОХОДИЛИ СЪЕМКИ ХУДОЖЕСТВЕННОГО ФИЛЬМА «ЛЕГКОЕ ЗНАКОМСТВО».

Это место было выбрано создателями фильма неслучайно. Ведь одна из сцен полнометражного фильма должна была сниматься на ферме, где герои отдыхают, развлекаются и катаются на лошадях. Ее основатель и руководитель Инга Экзархо рассказала, что создавала все с нуля. Еще несколько лет назад здесь, в нескольких километрах от центра Сочи, на высоте 450 метров над уровнем моря, ничего не было, а сейчас – конюшня, ипподром, фермерское хозяйство и ресторан, контактный зоопарк и великолепная локация для фотосессий. Кадры, снятые здесь, получились яркие и сочные. Несмотря на то что почти весь день был туман и шел мелкий дождь.

Производство фильма с рабочим названием «Легкое знакомство» занимается кинокомпания «Отдых Медиа». Съемки осуществлялись в мае и июне в Сочи. История необычного знакомства развивается на фоне узнаваемых черноморских пейзажей. Страсть

ЕЩЕ НЕСКОЛЬКО ЛЕТ НАЗАД ЗДЕСЬ, В ГОРАХ, В НЕСКОЛЬКИХ КИЛОМЕТРАХ ОТ ЦЕНТРА СОЧИ, НИЧЕГО НЕ БЫЛО.

и одновременно боязнь чувств, тоска одиночества и одновременно недоверие противоположному полу – герои вместе преодолевают свои страхи и комплексы. В основе сценария – пьеса российского драматурга Валентина Красногорова. В главных ролях играют Дмитрий Орлов и Елизавета Климова.

– Если тебя сто раз обманули, сто первый вновь поверь, – считает режиссер-постановщик и генеральный продюсер фильма Александр Крестников. – Мы хотели в легкой ироничной форме показать всю сложность палитры человеческих взаимоотно-

шений между современными мужчиной и женщиной. Наш фильм – попытка сказать, что у счастья нет завтрашнего дня. Что жить надо сегодня и сейчас.

Сейчас фильм находится на стадии постпродакшн, идут озвучивание и монтаж. Ожидается, что фильм выйдет в прокат в конце этого года. **ОВР**

Актеры совершили небольшую конную прогулку в присутствии инструкторов.

Оператор-постановщик Евгений Макаров, режиссер-постановщик Александр Крестников и механик камеры Анатолий Гутаров обсуждают сцену.

Овцы и козы чувствуют себя на ферме свободно и не боятся людей.

Старинный самогонный аппарат – один из экспонатов в ресторане фермерской кухни.

Актер Дмитрий Орлов во время съемки сцены на веранде ресторана.



Герои отдыхают после прогулки верхом.



Куриный «Лас-Вегас» – с вершины видны клетки с птицами, курицами и петухами.




Еще на ферме запускают воздушный шар.



Козы здесь по-настоящему горные – запрыгивают на полки под самый потолок.



Бригадир массовых сцен
Тамара Гуляева и исполни-
тельный продюсер фильма
Антон Семенов.



ДОРОЖНАЯ КАРТА



Как добраться

На своем автомобиле или такси по адресу: Сочи, Хостинский район, с. Прогресс, ул. Юбилейная, 103/7. На автобусе: маршрут № 121 (ж/д вокзал – с. Абазинка) остановка по требованию «Перевал».



Где остановиться

На самой ферме услуг проживания не предоставляется. Но, поскольку ферма расположена недалеко от центра города Сочи, вы можете приехать сюда без ночевки, на несколько часов или поселиться в гостевых домах Мацесты.



Где перекусить

На территории работает ресторан с интересным интерьером, верандой и фермерскими органическими продуктами. В меню фермерский бургер, ravioli, паста с фермерскими сырами, овощами и травами, пицца, десерты и лимонады.



Что привезти

На ферме можно купить продукты собственного приготовления: сыр с белой плесенью, творог, козий сыр, кефир из козьего молока и даже козий жир, сулугуни, моцареллу, мед, джемы и варенье, фрукты и ягоды.



ОДНА ИЗ СЦЕН ФИЛЬМА ДОЛЖНА БЫЛА СНИМАТЬСЯ НА ФЕРМЕ, ГДЕ ГЕРОИ ОТДЫХАЮТ И РАЗВЛЕКАЮТСЯ.



Камера, поехали!
Съемка кино – дело очень увлекательное.



Представление во время церемонии открытия национального праздника Ысыах в Коломенском.

ЯКУТСКИЕ РЕКОРДЫ

30 ИЮЛЯ В МОСКВЕ, В МУЗЕЕ-ЗАПОВЕДНИКЕ «КОЛОМЕНСКОЕ», ОТМЕТИЛИ ГЛАВНЫЙ НАЦИОНАЛЬНЫЙ ПРАЗДНИК НАРОДОВ ЯКУТИИ – ЫСЫАХ. С 2007 ГОДА ЕГО ОТМЕЧАЮТ И В СТОЛИЦЕ.

ТЕКСТ: АНТОН СЕМЕНОВ

Ысыах – исконный культовый праздник народа саха, олицетворяющий встречу лета и пробуждение природы. В этом году он был посвящен знаменательным датам: 390-летию вхождения Якутии в состав Российского государства и 100-летию со дня образования Якутской АССР.

Гости мероприятия смогли увидеть церемонию зажжения огня и ритуально-обрядовый танец



Постоянный представитель Республики Саха (Якутия) при Президенте РФ Андрей Федотов, Артур Чилингаров, Дугуйдан и Дархан Винокуровы, Мичил Неустроев.



осухай, ознакомьтесь с бытом и национальной одеждой якутов, поболеть за спортсменов на турнире по мас-рестлингу – традиционному якутскому единоборству.

Гвоздем программы стали участники конной экспедиции «От Полюса холода до Белокаменной», прибывшие из Якутии в Москву на лошадях.

30-летний коневод из Оймякона Дугуйдан Винокуров и его 9-летний сын Дархан позировали у двух лошадей, мирно стоящих под деревом. Оказалось, что именно на них Дугуйдан добрался до Первопрестольной. Экспедиция под эгидой РГО заняла 1 год и 4 месяца. За это время путешественник преодолел около 11 тысяч километров, установив неофициальный рекорд. Ведь таких продолжительных переходов верхом еще никто не совершал. Значительную часть пути на четырех лошадях он прошел вместе с зятем – Мичилом Неустроевым.

А вот участок пути от Казани до Москвы вместе с отцом проделал и Дархан Винокуров.

– Идея была в том, чтобы показать выносливость якутской породы лошадей. Ведь они выдерживают температуру от минус 70 до плюс 40 градусов. К сожалению, одна лошадь, на которой ехал мой напарник, погибла в результате несчастного случая на ипподроме в Красноярске. Вторая повредила глаз, и он был вынужден сойти с дистанции на половине пути. Дальше я ехал один, а от Казани – с сыном. До Улан-Удэ мы ехали по тайге, горам, лесу. Затем вышли на федеральную трассу, где нас уже сопровождали. Самым сложным было находить корм для лошадей и передвигаться в жару. Лошади показали себя превосходно, – рассказал Дугуйдан.

Завершился праздник концертом «золотого» состава ансамбля «Лейся, песня». **ОВР**

Дархан Винокуров, проехавший верхом от Казани до Москвы, держит флаг Якутии.

Схватка борцов на турнире по мас-рестлингу. «Мас» в переводе с якутского означает «дерево, палка», «рестлинг» – с английского – «борьба».

Церемония зажжения огня всегда вызывает трепетные чувства.

Ритуально-обрядовый танец осухай – обязательный элемент праздника.

СЕНТЯБРЬ- НОЯБРЬ

ОСЕНЬЮ РОССИЯНЕ НЕ ТОРОПЯТСЯ УСЕсться ПО ДОМАМ, А ПОЛьзУЮТСЯ ЕЩЕ ТЕПЛОЙ ПОГОДОЙ И БАБЬИМ ЛЕТОМ И ОТПРАВЛЯЮТСЯ НА ФЕСТИВАЛИ И ПРАЗДНИКИ. АФИШИ ПЕСТРЯТ СОБЫТИЯМИ, НОВЫМИ И К КОТОРЫМ УЖЕ ПРИВЫКЛИ ЖИТЕЛИ ГОРОДОВ И ПОСЕЛКОВ.



Елец

24-25

сентября

Антоновские яблоки

Липецкая область, город Елец, улицы и парки города

Если вы хотите окунуться в атмосферу эпохи конца XIX – начала XX века, вдохнуть аромат антоновских яблок, ощутить себя персонажем бунинских произведений, почувствовать колорит провинциального городка, то добро пожаловать в Елец на Межрегиональный событийный туристский фестиваль «Антоновские яблоки». Прогулка по старинным елецким улочкам, богатые ярмарочные ряды, различные тематические конкурсы... Это далеко не все то, что вы сможете увидеть на фестивале. На ярмарочных площадках будут торговать яблоками и ягодами, саженцами плодовых деревьев. Также вы сможете приобрести авторские сувениры.

Пермь

01-07

октября

Фестиваль классика

Пермь, ул. Куйбышева, 11, Пермский театр «У Моста»

Театр «У Моста» проводит международный фестиваль ирландского кинорежиссера и сценариста Мартина Макдонаха – классика современной драматургии. Его пьесы идут по всему миру, а фильмы отмечены престижными наградами.



Черняховск

16-18

сентября

Тракенен-290

Калининградская обл., пос. Маевка, ул. Центральная, 18, Конный завод «Георгенбург»

Выставка-выводка «Тракенен-290» для заводчиков, владельцев и любителей лошадей тракененской породы пройдет в честь 290-летия одноименного конного завода. Тракененская лошадь – отличная спортивная порода. Праздничные мероприятия пройдут на родине этих животных: на конном заводе в поселке Ясная Поляна Калининградской области и на конном заводе «Георгенбург».

Каменск-Уральский

24

сентября

Музы и пушки

Город Каменск-Уральский, монумент «Пушка»

Добывать руду, стрелять из пушки, метать ядра и биться на банниках смогут участники историко-культурного фестиваля «Музы и пушки». Гостям покажут, как 300 лет назад в Каменске происходила выплавка руды, отчеканят «счастливые» монеты и научат плести лапти. Будут игры и загадки из коллекции каменского фольклориста Ивана Стяжкина. Кульминацией праздника станут огненное шоу и музыкальный концерт.



Первомайский

05-06

ноября

Птица на ладони

Тамбовская область, р.п. Первомайский, пл. Ленина, 4

Фестиваль «Птица на ладони» соберет огромную стаю пернатых и устроит торжество на прощание с уходящей осенью. Самым ярким моментом праздника станет выставка голубей: здесь можно встретить ростовских чиликов, кировоградских, бакинцев, павлинов, турманов. Их привезут голубеводы из соседних областей и стран.



Норильск

14

ноября

Большой Аргиш

Красноярский край, город Норильск

Каждый год в середине ноября в Норильске и Дудинке проходит этнофестиваль «Большой Аргиш», уже ставший визитной карточкой двух заполярных городов. Во время праздника показывается самобытность культуры Таймырского полуострова и традиции коренных малочисленных народов Севера: долган, ненцев, энцев, эвенков и нганасан.



Место

29-30

октября

Добрая Баба Яга

Кемеровская обл., музей-заповедник «Томская писаница»

Сибирский ответ Хеллоину и «перезагрузка» привычного образа коварной колдуньи из народных сказок. Баба Яга нового поколения – добрая хозяйка, радушно принимающая гостей и попадающая в забавные переделки. Всех гостей ждет конкурс на звание лучшей Бабы Яги Кузбасса, игровая программа, праздничное шествие нечисты и страшно интересные мастер-классы.



Отель «Балчуг Кемпински Москва» - ведущий отель с видом на *Кремль*.

Kempinski

T: +7 (495) 287-2000
E: reservations.baltchug@kempinski.com
www.kempinski.com/moscow

Преимущества ПОЛОЖЕНИЯ



Hotel Baltshug
Kempinski

MOSCOW

BELMOND GRAND HOTEL EUROPE ST PETERSBURG

*Театры, музеи, дворцы и парки... Знаменитый петербургский
отель окружен историческими достопримечательностями.
Позолота куполов переливается в свете белых ночей,
создавая истинное волшебство!*



BELMOND

HOTELS | TRAINS | RIVER CRUISES | JOURNEYS
BELMOND.COM